

ИНВЕСТИЦИОННЫЙ ПАСПОРТ

НАИМЕНОВАНИЕ ОБЪЕКТА: здание ДК мелиораторов

АДРЕС: РМ, Ардатовский район, г.Ардатов,
ул. Мелиораторов

ДАТА СОСТАВЛЕНИЯ: 17.02.2017

Категория: Браунфилд

ХАРАКТЕРИСТИКИ ОБЪЕКТА НЕДВИЖИМОСТИ

Площадь: 3500 кв.м. (Размер: длина –70 м, ширина – 50м, высота – 6 м)

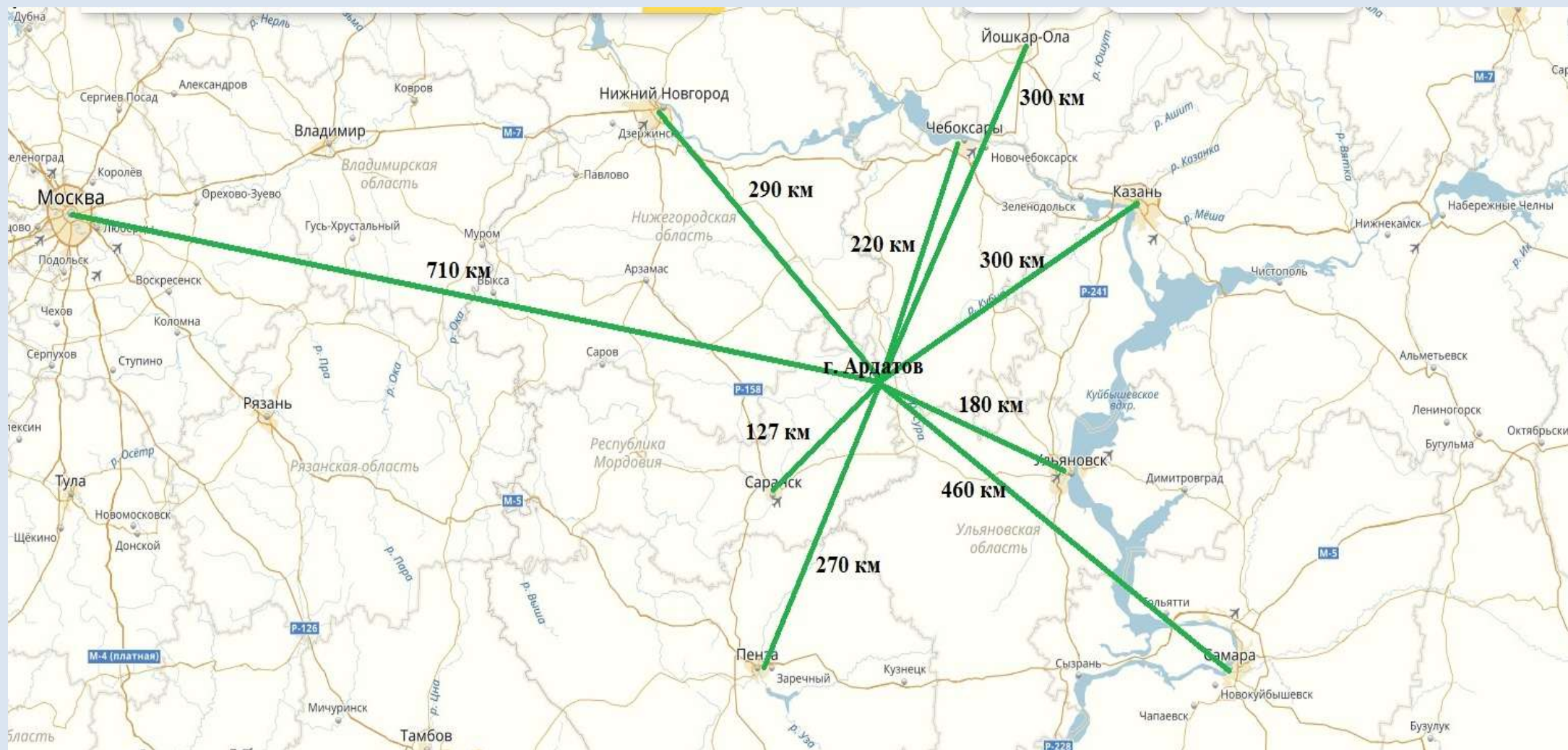
Категория земель: Земли населённых пунктов

Форма собственности: муниципальная собственность

Кадастровый номер: -

Вид разрешенного использования: для размещения административных зданий

РАССТОЯНИЕ ДО КРУПНЫХ НАСЕЛЁННЫХ ПУНКТОВ



МЕСТО НАХОЖДЕНИЕ ОБЪЕКТА

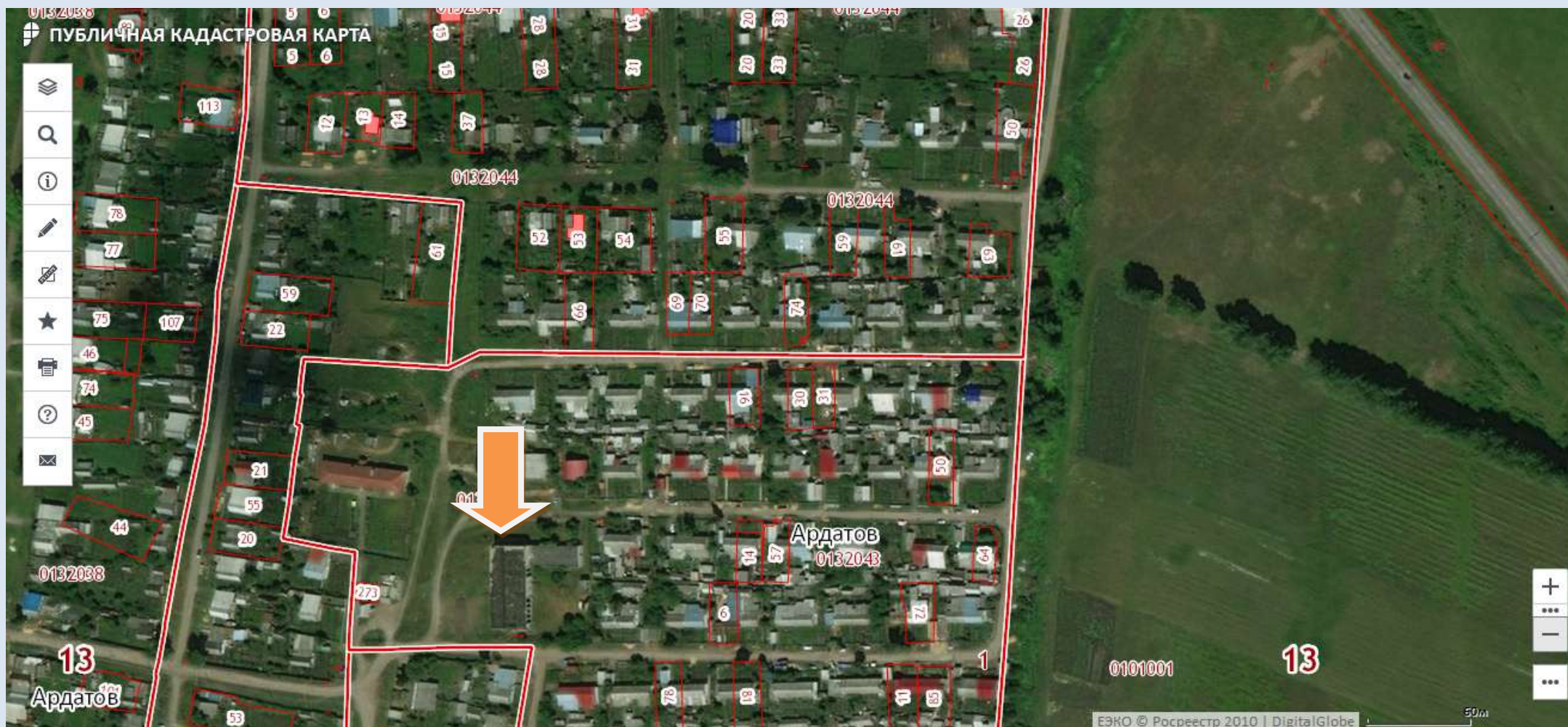
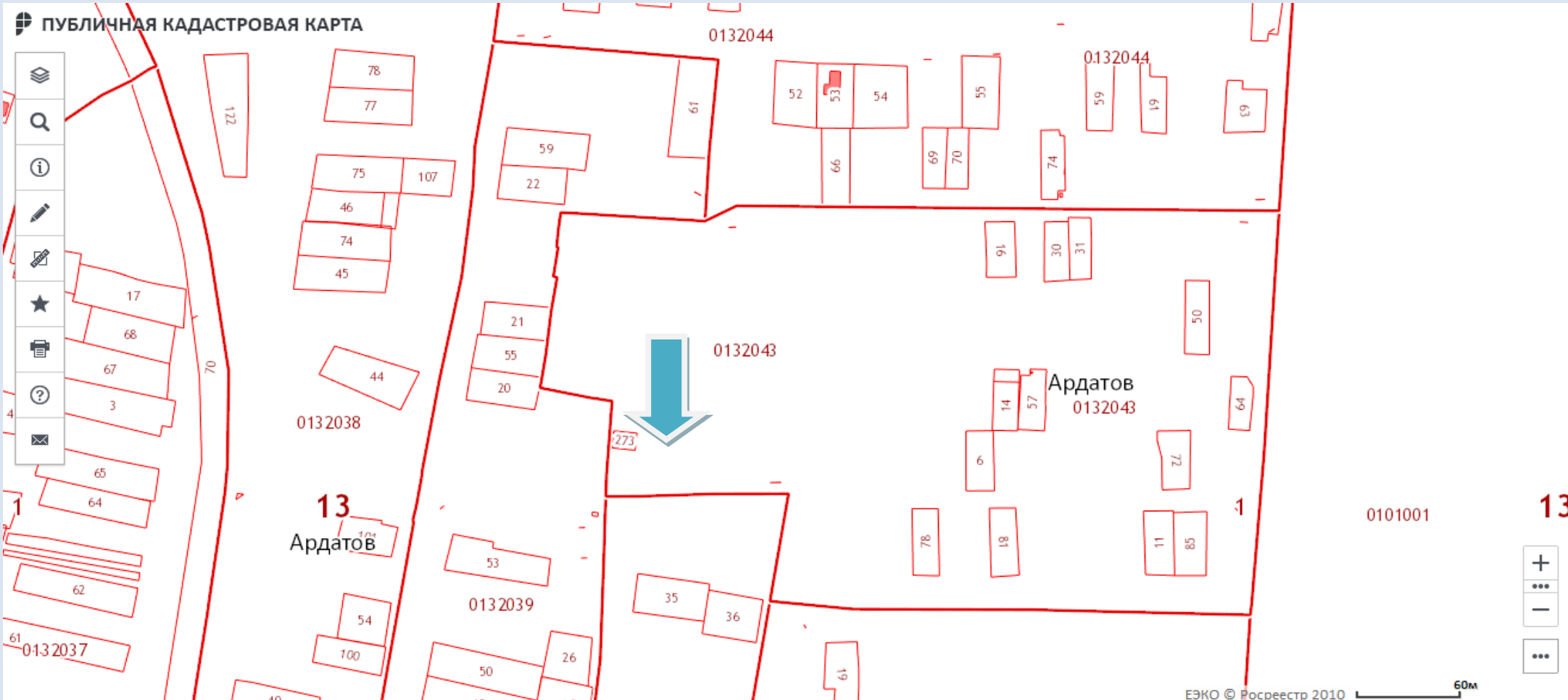


СХЕМА РАСПОЛОЖЕНИЯ ЗЕМЕЛЬНОГО УЧАСТКА НА КАДАСТРОВОЙ КАРТЕ



ТРАНСПОРТНО - ЛОГИЧЕСКАЯ СТРУКТУРА

**Ближайшая дорога: Автодорога «г. Ардатов- с. Б.Игнатово»
в 0,5 км от площадки**

**Ближайшая федеральная трасса: в 68 км от Р 178
Саранск – Сурское - Ульяновск**

Ближайший ж/д узел: ж/д станция Ардатов – 12 км

Ближайший аэропорт: Аэропорт г.Саранска в 128 км

Расстояние до Саранска: 127 км

ИНФРАСТРУКТУРА

Газ: до ШРП низкого давления – 0,05 км

Электроснабжение: до ЛЭП ВЛ 10 кВ - 0,2 км

Водоснабжение: до существующего водопровода- 1 км

Канализация: отсутствует