

КАРТА-ПЛАН ТЕРРИТОРИИ

Пояснительная записка

1. Сведения о территории выполнения комплексных кадастровых работ:

Республика Мордовия, Ардатовский район, рп. Тургенево, кадастровый квартал 13:01:0202017

(наименование субъекта Российской Федерации, муниципального образования, населенного пункта, уникальные учетные номера кадастровых кварталов, иные сведения, позволяющие определить местоположение территории, на которой выполняются комплексные кадастровые работы, например, наименование садоводческого или огороднического некоммерческого товарищества, гаражного кооператива, элемента планировочной структуры)

2. Основания выполнения комплексных кадастровых работ:

Наименование, дата и номер документа, на основании которого выполняются комплексные кадастровые работы:

Муниципальный контракт № 0809500000323002961, от 15 сентября 2023 г., документ выдан Администрация Ардатовского муниципального района Республики Мордовия

3. Дата подготовки карты-плана территории: 9 февраля 2024 г.

4. Сведения о заказчике(ах) комплексных кадастровых работ:

В отношении юридического лица, органа местного самоуправления муниципального района, муниципального округа или городского округа либо уполномоченного исполнительного органа государственной власти субъекта Российской Федерации:

полное или сокращенное (в случае, если имеется) наименование: Муниципальное учреждение Администрация Ардатовского муниципального района Республики Мордовия

основной государственный регистрационный номер: 1021300550127

идентификационный номер налогоплательщика: 1301060196

В отношении физического лица или представителя физических или юридических лиц:

фамилия, имя, отчество (последнее - при наличии): —

страховой номер индивидуального лицевого счета в системе обязательного пенсионного страхования Российской Федерации (СНИЛС): —

Наименование и реквизиты документа, подтверждающие полномочия представителя заказчика(ов) комплексных кадастровых работ:

—

Адрес электронной почты (для направления уведомления о результатах внесения сведений в Единый государственный реестр недвижимости):

—

5. Сведения об исполнителе комплексных кадастровых работ:

Полное или сокращенное (в случае, если имеется) наименование и адрес юридического лица, с которым заключен государственный или муниципальный контракт либо договор подряда на выполнение комплексных кадастровых работ:

ООО "Центр экспертизы и кадастра", адрес: г. Казань, ул. Шуртыгина, д.3, помещение №21 (2 этаж)

Фамилия, имя, отчество кадастрового инженера (последнее - при наличии): *Аглиуллина Венера Рифгатовна*

и основной государственный регистрационный номер кадастрового инженера индивидуального предпринимателя (ОГРНИП): *—*

Страховой номер индивидуального лицевого счета в системе обязательного пенсионного страхования Российской Федерации (СНИЛС) кадастрового инженера: *108-200-921-08*

Уникальный реестровый номер кадастрового инженера в реестре саморегулируемой организации кадастровых инженеров и дата внесения сведений о физическом лице в такой реестр: *А-1700, 5 июля 2016 г.*

Полное или (в случае, если имеется) сокращенное наименование саморегулируемой организации кадастровых инженеров, членом которой является кадастровый инженер:

Ассоциация "Союз кадастровых инженеров"

Контактный телефон: *79872900307, 89053156360*

Почтовый адрес и адрес электронной почты, по которым осуществляется связь с кадастровым инженером:

г. Казань, ул. Шуртыгина, д.3, помещение №21 (2 этаж), fvenera17@mail.ru

6. Перечень документов, использованных при подготовке карты-плана территории:

№ п/п	Реквизиты документа				
	Вид	Дата	Номер	Наименование	Иные сведения
1	2	3	4	5	6
1	Кадастровый план территории, выдан: Филиал публично-правовой компании "Роскадастр" по Республике Мордовия	20 сентября 2023 г.	КУВИ-001/2023-214202939	Кадастровый план территории	—
2	Иной документ, выдан: Публично-правовая компания «Роскадастр»	7 декабря 2023 г.	№170-39757/2023-B	Выписка о пунктах ГГС, государственной нивелирной сети и государственной гравиметрической сети	—
3	Правовой акт, которым утверждены или изменены правила землепользования и застройки, выдан: Администрация Ардатовского муниципального района Республики Мордовия	3 ноября 2023 г.	54	Правила землепользования и застройки Тургеневского сельского поселения Ардатовского муниципального района	—

1	2	3	4	5	6
4	Технический паспорт объекта индивидуального жилищного строительства, выдан: Филиал ФГУП " РОСТЕХИНВЕНТАРИЗАЦИЯ" по Республике Мордовия	10 октября 2000 г.	б/н	Фотокопии технических паспортов на индивидуальные жилые дома от 1988г, 1989г, 1999г, 2000г,2011г,2010г	—

7. Пояснения к карте-плану территории:

Пояснительная записка

Комплексные кадастровые работы были проведены в отношении 183 объектов, расположенных на территории кадастрового квартала 13:01:0202017, из них:

- 59 земельных участка, местоположение которых уточнено;
- 24 земельных участка в отношении которых исправилась реестровая ошибка;
- 70 объекта капитального строительства местоположение которых уточнено;
- 3 объект капитального строительства в отношении которого исправляется реестровая ошибка;
- 27 не включены в карта-план по причинам, указанным далее,

Комплексные кадастровые работы были проведены на основании Муниципального контракта №0809500000323002961 на выполнение комплексных кадастровых работ на территории Ковылкинского муниципального района Республики Мордовия от 15.09.2023г., а также на основании Договора субподряда на выполнение комплексных кадастровых работ от 18.09.2023г.

Правила землепользования и застройки городского поселения Тургенево, Ардатовского муниципального района Республики Мордовия утверждены Решением Совета депутатов Тургеневского городского поселения Тургенево от 03.11.2023 №54, информация размещена <https://fgistp.economy.gov.ru>.

Карта план территории подготовлен на основании картографического материала масштаба 1:2000 от 01.01.2004 г., подготовленного ФГУП "госземкадастръемка" - ВИСХАГИ Северо-Западный филиал, перечня ранее учтенных земельных участков в границах кадастрового квартала 13:01:0202017, утвержденного Комитетом по земельным ресурсам и землеустройству Республики Мордовия от 03.03.2002 г.

Согласно части 3 статьи 42.8 Закона №221-ФЗ в ходе выполнения ККР о отношении кадастрового квартала 13:01:0202017 при уточнении местоположения границ земельных участков (в том числе в целях исправления реестровой ошибки в описании местоположения границ земельного участка) их площадь не уменьшалась более чем на 10%, увеличивалась не более чем на величину предельного минимального размера земельного участка, установленного ПЗЗ для определенных территориальных зон, не увеличивалась более чем на 10%, если предельный минимальный размер не установлен.

В Акте согласования указываются точки или части границ земельных участков, местоположение которых уточнено и подлежит согласованию согласно части 1 статьи 39 Федерального закона от 24.07.2007г №221-ФЗ. Если земельный участок граничит с землями, находящимися в государственной или муниципальной собственности (не с земельными участками), то согласование местоположения в отношении такой части границы согласно Закону о кадастре не проводится. Разъяснения приведены в Письме Министерства экономического развития РФ от 8 октября 2013 г. № ОГ-Д23-5470 «О подготовке межевого плана и проведении процедуры согласования местоположения границ земельного участка», а также в Письме Росреестра от 17.11.2020 №13-00408/20 «О согласовании местоположения границ земельных участков».

В карта-план территории не включены сведения об объектах недвижимости (27 шт.) по следующим причинам:

1. Фактическое местоположение 5 земельных участки с кадастровыми номерами 13:01:0202017:84, 13:01:0202017:92, 13:01:0202017:94, 13:01:0202017:187, 13:01:0202017:189 соответствует сведениям ЕГРН, являются уточненными.
2. Согласно ч. 3 ст. 70 Федерального закона от 13 июля 2015 г. № 218-ФЗ «О государственной регистрации недвижимости» орган регистрации прав в соответствии с установленными правилами ведения Единого государственного реестра недвижимости (далее – ЕГРН) снимает с государственного кадастрового учета земельный

участок, учтенный в установленном законодательством Российской Федерации порядке до 1 марта 2008 года, в случае, если сведения о правообладателях таких участков отсутствуют в ЕГРН. В соответствии с пп. 3 п. 214 Приказа Росреестра от 01.06.2021 N П/0241 «Об установлении порядка ведения ЕГРН, формы специальной регистрационной надписи на документе, выражающем содержание сделки, состава сведений, включаемых в специальную регистрационную надпись на документе, выражающем содержание сделки, и требований к ее заполнению, а также требований к формату специальной регистрационной надписи на документе, выражающем содержание сделки, в электронной форме, порядка изменения в ЕГРН сведений о местоположении границ земельного участка при исправлении реестровой ошибки» (Далее – Порядок) при отсутствии в государственном кадастре недвижимости сведений о земельных участках, из которых образован земельный участок, государственный кадастровый учет, которого осуществлен до 1 марта 2008г., отсутствии в государственном кадастре недвижимости и (или) ЕГРН сведений о правах (ограничениях прав) на такой земельный участок, отсутствии сведений о наличии на земельном участке объектов недвижимости, в орган государственной власти, орган местного самоуправления, уполномоченные на распоряжение земельными участками, находящимися в государственной или муниципальной собственности, в том числе до разграничения права собственности на землю, направляется в порядке межведомственного информационного взаимодействия запрос о наличии правоустанавливающих документов в отношении такого земельного участка и оснований для разграничения права собственности на такой земельный участок. Кадастровым инженером выявлен ранее учтенный земельный участок, сведения о зарегистрированных правообладателях которых в ЕГРН отсутствуют: 13:01:0202017:43, 13:01:0202017:73. Направлено соответствующее Письмо в Администрацию Ардатовского муниципального района для рассмотрения возможности снятия с кадастрового учета данных земельных участков.

3. Согласно пункта 1 части 3 статьи 42.8 Федерального закона №221, при отсутствии письменного согласия сведения об указанных земельных участках в карту-план территории не включены следующие земельные участки: 13:01:0202017:35, 13:01:0202017:191 меньше площади по ЕГРН более чем на 10%. Однако получить заявления на уменьшение площади от собственников земельных участков не предоставляется возможным.

4. Земельные участки с кадастровыми номерами 13:01:0202017:51, 13:01:0202017:62, 13:01:0202017:88 снят с кадастрового учета

5. Объекты капитального строительства с кадастровыми номерами 13:01:0202017:179, 13:01:0202017:180, 13:01:0202017:181, 13:01:0202017:182, 13:01:0202017:185 расположены в другом квартале 13:01:0202015;

6. Объекты капитального строительства с кадастровым номером 13:01:0202017:105, 13:01:0202017:173, 13:01:0202017:175 сняты с кадастрового учета.;

7. Объекты капитального строительства с кадастровым номером 13:01:0202017:165, 13:01:0202017:170 фактически отсутствуют снесены;

8. Объекты капитального строительства с кадастровыми номерами 13:01:0202017:183 являются линейными сооружениями и не является объектом комплексных кадастровых работ, согласно п.3 ч.1 статьи 42.1 ФЗ №221 от 24.07.2007г.;

9. Фактическое местоположение 4 ОКС с кадастровыми номерами 13:01:0202017:98, 13:01:0202017:152, 13:01:0202017:192, 13:01:0202017:194 соответствует сведениям ЕГРН.

Сведения о кадастровом инженеру:

1. Аглиуллина Венера Рифгатовна;

2. СНИЛС 108-200-921 08;

3. Номер регистрации в государственном реестре лиц, осуществляющих кадастровую деятельность: 20818;

4. Контактный телефон: 89053156360

5. Почтовый адрес и адрес электронной почты, по которым осуществляется связь с кадастровым инженером: РТ, г. Казань, ул. Шуртыгина, д. 3, помещение №21 (2 этаж); fvenera17@mail.ru;

6. Сокращенное наименование юридического лица, работником которого является кадастровый инженер: ООО «Центр экспертизы и кадастра», расположенное по адресу: РТ, г. Казань, ул. Шуртыгина, д. 3, помещение №21 (2 этаж);

7. Наименование саморегулируемой организации кадастровых инженеров, членом которой является кадастровый инженер: Ассоциация «Союз кадастровых инженеров», номер в государственном реестре саморегулируемых организаций кадастровых инженеров №001 от 05.07.2016г, реестровый номер А-1700, дата включения кадастрового инженера в реестр членов Ассоциации СКИ 07.11.2017г.;

8. Номер и дата заключения договора на выполнение кадастровых работ: Договора субподряда на выполнение комплексных кадастровых работ от «18» сентября 2023г.

Сведения об уточняемых земельных участках
<p>В ходе проведения комплексных кадастровых работ уточнены 59 земельных участков.</p> <p>В территории общего пользования расположены земельные участки с кадастровыми номерами: 13:01:0202017:1, 13:01:0202017:5, 13:01:0202017:13, 13:01:0202017:14, 13:01:0202017:15, 13:01:0202017:16, 13:01:0202017:17, 13:01:0202017:18, 13:01:0202017:20, 13:01:0202017:21, 13:01:0202017:23, 13:01:0202017:25, 13:01:0202017:26, 13:01:0202017:27, 13:01:0202017:28, 13:01:0202017:29, 13:01:0202017:30, 13:01:0202017:31, 13:01:0202017:32, 13:01:0202017:34, 13:01:0202017:36, 13:01:0202017:37, 13:01:0202017:39, 13:01:0202017:40, 13:01:0202017:41, 13:01:0202017:42, 13:01:0202017:45, 13:01:0202017:46, 13:01:0202017:47, 13:01:0202017:48, 13:01:0202017:49, 13:01:0202017:53, 13:01:0202017:55, 13:01:0202017:57, 13:01:0202017:58, 13:01:0202017:59, 13:01:0202017:60, 13:01:0202017:61, 13:01:0202017:63, 13:01:0202017:65, 13:01:0202017:66, 13:01:0202017:67, 13:01:0202017:68, 13:01:0202017:70, 13:01:0202017:71, 13:01:0202017:72, 13:01:0202017:76, 13:01:0202017:77, 13:01:0202017:78, 13:01:0202017:79, 13:01:0202017:80, 13:01:0202017:81, 13:01:0202017:82, 13:01:0202017:83, 13:01:0202017:85, 13:01:0202017:86, 13:01:0202017:87, 13:01:0202017:91, 13:01:0202017:93.</p> <p>Согласно Правил землепользования и застройки предельные (минимальные и (или) максимальные) размеры в территории общего пользования не установлены.</p> <p>Минимальные размеры земельного участка не установлены.</p> <p>В случае отсутствия сведений о местоположении границ земельных участков в документах предусмотренных ч.10 ст. 22 Федерального закона от 13 июля 2015 года №218-ФЗ "О государственной регистрации недвижимости", содержащих сведения о местоположении границ земельных участков, местоположение границ уточняемых земельных участков определялось с учетом существования границ на местности пятнадцать и более лет, закрепленных с использованием объектов искусственного происхождения, позволяющих определить местоположение границ земельных участков. Данные по границам земельных участков подтверждаются ортофотопланом (аэрофотосъемка масштаб 1:2000) и картографическими материалами (реквизиты сопроводительных писем указаны в перечне использованной документации).</p> <p>Границы уточняемых земельных участков проходят по заборам, вдоль зданий, отмосткам зданий, меже.</p>
Сведения об уточняемых земельных участках, необходимые для исправления реестровых ошибок в сведениях о местоположении их границ
<p>В ходе проведения комплексных кадастровых работ исправлены 24 земельных участка с кадастровыми номерами: 13:01:0202017:11, 13:01:0202017:2, 13:01:0202017:3, 13:01:0202017:4, 13:01:0202017:6, 13:01:0202017:7, 13:01:0202017:8, 13:01:0202017:12, 13:01:0202017:19, 13:01:0202017:22, 13:01:0202017:24, 13:01:0202017:38, 13:01:0202017:44, 13:01:0202017:50, 13:01:0202017:54, 13:01:0202017:56, 13:01:0202017:64, 13:01:0202017:69, 13:01:0202017:74, 13:01:0202017:75, 13:01:0202017:89, 13:01:0202017:90, 13:01:0202017:195, 13:01:0202017:309.</p> <p>Координаты, приведенные в ЕГРН, не соответствуют фактическому местоположению границ земельного участка на местности.</p> <p>Границы земельных участков на местности проходят по ограждениям и меже, при этом границы земельных участков, сведения о которых содержатся в ЕГРН пересекают ограждения, межу, дорогу, здания сведения, о местоположении которых получены при определении координат поворотных точек границ земельного участка методом спутниковых геодезических измерений при выполнении комплексных кадастровых работ. Вышеописанное является реестровой ошибкой.</p> <p>Местоположение, конфигурация и площадь земельных участков при исправлении реестровых ошибок значительно не изменились. Таким образом, после уточнения местоположения границ данных земельных участков, их местоположение приводится в соответствие с фактическим, что позволяет, в том числе, устранить пересечения со смежными земельными участками.</p> <p>Суть реестровых ошибок заключается в том, что фактическое местоположение земельных участков не соответствует данным сведений ЕГРН.</p>

Описание местоположения здания, сооружения, объекта незавершенного строительства на земельном участке								
В ходе выполнения комплексных кадастровых работ уточнено местоположение 70 объектов капитального строительства с кадастровыми номерами: 13:01:0132001:180, 13:01:0202017:96, 13:01:0202017:97, 13:01:0202017:100, 13:01:0202017:101, 13:01:0202017:102, 13:01:0202017:103, 13:01:0202017:104, 13:01:0202017:106, 13:01:0202017:107, 13:01:0202017:108, 13:01:0202017:109, 13:01:0202017:110, 13:01:0202017:113, 13:01:0202017:114, 13:01:0202017:115, 13:01:0202017:116, 13:01:0202017:117, 13:01:0202017:118, 13:01:0202017:119, 13:01:0202017:120, 13:01:0202017:121, 13:01:0202017:122, 13:01:0202017:123, 13:01:0202017:124, 13:01:0202017:125, 13:01:0202017:126, 13:01:0202017:127, 13:01:0202017:128, 13:01:0202017:129, 13:01:0202017:130, 13:01:0202017:131, 13:01:0202017:132, 13:01:0202017:133, 13:01:0202017:134, 13:01:0202017:135, 13:01:0202017:136, 13:01:0202017:137, 13:01:0202017:138, 13:01:0202017:139, 13:01:0202017:140, 13:01:0202017:141, 13:01:0202017:142, 13:01:0202017:143, 13:01:0202017:144, 13:01:0202017:145, 13:01:0202017:147, 13:01:0202017:148, 13:01:0202017:149, 13:01:0202017:150, 13:01:0202017:151, 13:01:0202017:153, 13:01:0202017:154, 13:01:0202017:155, 13:01:0202017:156, 13:01:0202017:157, 13:01:0202017:158, 13:01:0202017:159, 13:01:0202017:160, 13:01:0202017:161, 13:01:0202017:162, 13:01:0202017:163, 13:01:0202017:164, 13:01:0202017:169, 13:01:0202017:171, 13:01:0202017:172, 13:01:0202017:174, 13:01:0202017:177, 13:01:0202017:178, 13:01:0202017:186.								
Сведения о зданиях, сооружениях, объектах незавершенного строительства, необходимые для исправления реестровых ошибок в сведениях об описании их местоположения								
В результате выполнения комплексных кадастровых работ уточнено местоположение ОКС с кадастровыми номерами 113:01:0132007:184, 13:01:0202017:190, 13:01:0202017:308 обеспечивающие исправление реестровой ошибки в сведениях об описании местоположения. Местоположение ОКС с кадастровыми номерами 13:01:0132007:184, 13:01:0202017:190, 13:01:0202017:308 уточнялось путем определения координат точек конструктивных элементов здания. В соответствии с результатами полученных измерений, выявлена реестровая ошибка в сведениях об описании местоположения ОКС, в связи с чем, в соответствующем разделе КПТР приведены сведения о местоположении ОКС обеспечивающих исправление данной реестровой ошибки. Суть реестровых ошибок заключается в том, что фактическое местоположение объектов капитального строительства не соответствует данным ЕГРН.								
Сведения о пунктах геодезической сети и средствах измерений								
1. Сведения о пунктах геодезической сети:								
№ п/п	Вид геодезической сети	Название пункта геодезической сети и тип знака	Система координат пункта геодезической сети	Координаты пункта, м		Дата обследования 7 декабря 2023 г.		
						Сведения о состоянии		
				X	Y	наружного знака пункта	центра пункта	марки центра пункта
1	2	3	4	5	6	7	8	9
1	Государственная геодезическая сеть. 2	Лифановский, пир., 5.800 м, 42 оп, б/№	МСК-13, зона 1	477 212,40	1 354 286,42	Утрачен	Сохранился	Сохранился
2	Государственная геодезическая сеть. 3	Красн. Поляны, пир., 5.700 м, 1 оп, 6236		475 066,73	1 359 422,27			
3	Государственная геодезическая сеть. 2	Ардатов, пир., 5.600 м, 32, б/№		458 531,99	1 358 616,39			
2. Сведения об использованных средствах измерений:								
№ п/п	Наименование и обозначение типа средства измерений - прибора (инструмента, аппаратуры)		Заводской или серийный номер средства измерений		Реквизиты свидетельства о поверке прибора (инструмента, аппаратуры) и (или) срок действия поверки			
1	2		3		4			
1	Аппаратура геодезическая спутниковая Leica GS08		1733789		№С-ГСХ/21-03-20232/232619286 от 21.03.2023г.			

1	2	3	4
2	Аппаратура геодезическая спутниковая PrinCe i80	1018866	№С-ГСХ/22-08-2023/272130342 22.08.2023

Сведения об уточняемых земельных участках

1. Сведения о характерных точках границ уточняемого земельного участка с кадастровым номером						13:01:0202017:1		:				
Система координат					МСК-13, зона 1				Зона №		1	
Обоз- начение харак- терных точек границ	Координаты, м				Метод определения координат	Формулы, примененные для расчета средней квадратической погрешности определения координат характерных точек границ (Mt), с подставленными в такие формулы значениями и итоговые (вычисленные) значения Mt, м	Описание закрепления точки					
	содержатся в Едином государственном реестре недвижимости		определены в результате выполнения комплексных кадастровых работ									
	X	Y	X	Y								
1	2	3	4	5	6	7	8					
н1У	—	—	467 215,37	1 364 119,18	Метод спутниковых геодезических измерений (определений)	$\sqrt{(0,08^2 + 0,06^2)} = 0,10$	—					
н2У	—	—	467 220,17	1 364 100,77								
н3У	—	—	467 228,28	1 364 102,88								
н4У	—	—	467 229,58	1 364 097,92								
н5У	—	—	467 238,87	1 364 099,90								
н6У	—	—	467 257,52	1 364 101,99								
н7У	—	—	467 256,79	1 364 108,99								
н8У	—	—	467 253,44	1 364 141,69								
н9У	—	—	467 233,12	1 364 130,42								
н1У	—	—	467 215,37	1 364 119,18								
Вырез 1 из 2												
н10У	—	—	467 223,70	1 364 107,60	Метод спутниковых геодезических измерений (определений)	$\sqrt{(0,08^2 + 0,06^2)} = 0,10$	—					

1	2	3	4	5	6	7	8
н11У	—	—	467 223,71	1 364 107,80	Метод спутниковых геодезических измерений (определений)	$\sqrt{(0,08^2 + 0,06^2)} = 0,10$	—
н12У	—	—	467 223,51	1 364 107,80			
н13У	—	—	467 223,50	1 364 107,60			
н10У	—	—	467 223,70	1 364 107,60			

Вырез 2 из 2							
н14У	—	—	467 218,76	1 364 107,25	Метод спутниковых геодезических измерений (определений)	$\sqrt{(0,08^2 + 0,06^2)} = 0,10$	—
н15У	—	—	467 218,77	1 364 107,45			
н16У	—	—	467 218,57	1 364 107,45			
н17У	—	—	467 218,56	1 364 107,25			
н14У	—	—	467 218,76	1 364 107,25			

2. Сведения о частях границ уточняемого земельного участка с кадастровым номером
13:01:0202017:1
:

Обозначение части границ		Горизонтальное проложение (S), м	Описание прохождения части границ	Сведения о согласовании местоположения границ (согласовано/спорное)
от т.	до т.			
1	2	3	4	5
н1У	н2У	19,03	—	согласовано
н2У	н3У	8,38		
н3У	н4У	5,13		
н4У	н5У	9,50		
н5У	н6У	18,77		
н6У	н7У	7,04		
н7У	н8У	32,87		
н8У	н9У	23,24		
н9У	н1У	21,01		

Вырез 1 из 2				
н10У	н11У	0,20	—	согласовано

1	2	3	4	5
н11У	н12У	0,20	—	согласовано
н12У	н13У	0,20		
н13У	н10У	0,20		
Вырез 2 из 2				
н14У	н15У	0,20	—	согласовано
н15У	н16У	0,20		
н16У	н17У	0,20		
н17У	н14У	0,20		
3. Сведения о характеристиках уточняемого земельного участка с кадастровым номером 13:01:0202017:1 :				
№ п/п	Наименование характеристики земельного участка		Значение характеристики	
1	2		3	
1.	Адрес земельного участка		—	
1.1.	Сведения о местоположении земельного участка (при отсутствии адреса) в структурированном в соответствии с федеральной информационной адресной системой виде		Российская Федерация, Республика Мордовия, Ардатовский р-н, Тургенево рп, Набережная ул, д 5	
1.2.	Дополнительные сведения о местоположении земельного участка		—	
2.	Площадь земельного участка ± величина погрешности определения (вычисления) площади (Р ± ΔР), м²		1 191 ± 12,00	
3.	Формула, примененная для вычисления предельной погрешности определения площади земельного участка, с подставленными значениями и итоговые (вычисленные) значения		3,5*0,10*√(1 191,00) = 12	
4.	Площадь земельного участка согласно сведениям Единого государственного реестра недвижимости (Ркад), м²		1 312,00	
5.	Оценка расхождения Р и Ркад (Р - Ркад), м²		121	
6.	Предельный минимальный и максимальный размеры земельного участка (Рмин и Рмакс), м²		— —	
7.	Вид (виды) разрешенного использования		Для обслуживания дома	
7.1.	Дополнительные сведения об использовании земельного участка		—	
8.	Кадастровый или иной государственный учетный номер (инвентарный) здания, сооружения, объекта незавершенного строительства, расположенного на земельном участке		13:01:0202017:147	

1	2				3		
9.	Сведения о земельных участках (землях общего пользования, территории общего пользования), посредством которых обеспечивается доступ				Земли (земельные участки) общего пользования		
10.	Иные сведения				—		
4. Пояснения к сведениям об уточняемом земельном участке с кадастровым номером 13:01:0202017:1 :							
1.	—						
1. Сведения о характерных точках границ уточняемого земельного участка с кадастровым номером 13:01:0202017:5 :							
Система координат МСК-13, зона 1 Зона № 1							
Обоз- начение харак- терных точек границ	Координаты, м				Метод определения координат	Формулы, примененные для расчета средней квадратической погрешности определения координат характерных точек границ (Mt), с подставленными в такие формулы значениями и итоговые (вычисленные) значения Mt, м	Описание закрепления точки
	содержатся в Едином государственном реестре недвижимости		определены в результате выполнения комплексных кадастровых работ				
	X	Y	X	Y			
1	2	3	4	5	6	7	8
н579У	—	—	467 289,50	1 364 065,35	Метод спутниковых геодезических измерений (определений)	$\sqrt{(0,08^2 + 0,06^2)} = 0,10$	—
н339У	—	—	467 291,74	1 364 043,34			
н338У	—	—	467 302,63	1 364 045,51			
н337У	—	—	467 316,42	1 364 049,15			
н336У	—	—	467 329,97	1 364 056,02			
н335У	—	—	467 336,58	1 364 058,56			
н334У	—	—	467 344,11	1 364 064,70			
н611У	—	—	467 349,89	1 364 069,52			

1	2	3	4	5	6	7	8
н610У	—	—	467 357,64	1 364 075,13	Метод спутниковых геодезических измерений (определений)	$\sqrt{(0,08^2 + 0,06^2)} = 0,10$	—
н609У	—	—	467 362,56	1 364 078,71			
н608У	—	—	467 367,68	1 364 082,41			
н607У	—	—	467 355,74	1 364 098,89			
н588У	—	—	467 345,97	1 364 091,81			
н587У	—	—	467 342,56	1 364 089,28			
н606У	—	—	467 342,76	1 364 089,28			
н605У	—	—	467 342,76	1 364 089,08			
н586У	—	—	467 342,56	1 364 089,08			
н585У	—	—	467 331,63	1 364 080,68			
н584У	—	—	467 326,04	1 364 076,72			
н583У	—	—	467 320,20	1 364 073,65			
н582У	—	—	467 313,63	1 364 070,63			
н581У	—	—	467 308,96	1 364 068,96			
н580У	—	—	467 299,33	1 364 067,17			
н579У	—	—	467 289,50	1 364 065,35			
Вырез 1 из 11							
н612У	—	—	467 293,90	1 364 059,57	Метод спутниковых геодезических измерений (определений)	$\sqrt{(0,08^2 + 0,06^2)} = 0,10$	—

1	2	3	4	5	6	7	8
н613У	—	—	467 293,90	1 364 059,77	Метод спутниковых геодезических измерений (определений)	$\sqrt{(0,08^2 + 0,06^2)} = 0,10$	—
н614У	—	—	467 293,70	1 364 059,77			
н615У	—	—	467 293,70	1 364 059,57			
н612У	—	—	467 293,90	1 364 059,57			
Вырез 2 из 11							
н616У	—	—	467 299,93	1 364 060,28	Метод спутниковых геодезических измерений (определений)	$\sqrt{(0,08^2 + 0,06^2)} = 0,10$	—
н617У	—	—	467 299,94	1 364 060,48			
н618У	—	—	467 299,74	1 364 060,48			
н619У	—	—	467 299,73	1 364 060,28			
н616У	—	—	467 299,93	1 364 060,28			
Вырез 3 из 11							
н620У	—	—	467 305,81	1 364 060,95	Метод спутниковых геодезических измерений (определений)	$\sqrt{(0,08^2 + 0,06^2)} = 0,10$	—
н621У	—	—	467 305,81	1 364 061,15			
н622У	—	—	467 305,61	1 364 061,15			
н623У	—	—	467 305,61	1 364 060,95			
н620У	—	—	467 305,81	1 364 060,95			
Вырез 4 из 11							
н624У	—	—	467 310,67	1 364 061,56	Метод спутниковых геодезических измерений (определений)	$\sqrt{(0,08^2 + 0,06^2)} = 0,10$	—
н625У	—	—	467 310,67	1 364 061,76			

1	2	3	4	5	6	7	8
н626У	—	—	467 310,47	1 364 061,76	Метод спутниковых геодезических измерений (определений)	$\sqrt{(0,08^2 + 0,06^2)} = 0,10$	—
н627У	—	—	467 310,47	1 364 061,56			
н624У	—	—	467 310,67	1 364 061,56			
Вырез 5 из 11							
н628У	—	—	467 314,37	1 364 064,76	Метод спутниковых геодезических измерений (определений)	$\sqrt{(0,08^2 + 0,06^2)} = 0,10$	—
н629У	—	—	467 314,38	1 364 064,95			
н630У	—	—	467 314,18	1 364 064,96			
н631У	—	—	467 314,17	1 364 064,76			
н628У	—	—	467 314,37	1 364 064,76			
Вырез 6 из 11							
н632У	—	—	467 318,42	1 364 068,17	Метод спутниковых геодезических измерений (определений)	$\sqrt{(0,08^2 + 0,06^2)} = 0,10$	—
н633У	—	—	467 318,42	1 364 068,37			
н634У	—	—	467 318,22	1 364 068,37			
н635У	—	—	467 318,22	1 364 068,17			
н632У	—	—	467 318,42	1 364 068,17			
Вырез 7 из 11							
н636У	—	—	467 322,49	1 364 071,70	Метод спутниковых геодезических измерений (определений)	$\sqrt{(0,08^2 + 0,06^2)} = 0,10$	—
н637У	—	—	467 322,49	1 364 071,90			
н638У	—	—	467 322,29	1 364 071,90			

1	2	3	4	5	6	7	8
н639У	—	—	467 322,29	1 364 071,70	Метод спутниковых геодезических измерений (определений)	$\sqrt{(0,08^2 + 0,06^2)} = 0,10$	—
н636У	—	—	467 322,49	1 364 071,70			
Вырез 8 из 11							
н640У	—	—	467 326,55	1 364 075,17	Метод спутниковых геодезических измерений (определений)	$\sqrt{(0,08^2 + 0,06^2)} = 0,10$	—
н641У	—	—	467 326,55	1 364 075,37			
н642У	—	—	467 326,35	1 364 075,37			
н643У	—	—	467 326,35	1 364 075,17			
н640У	—	—	467 326,55	1 364 075,17			
Вырез 9 из 11							
н644У	—	—	467 330,58	1 364 078,62	Метод спутниковых геодезических измерений (определений)	$\sqrt{(0,08^2 + 0,06^2)} = 0,10$	—
н645У	—	—	467 330,58	1 364 078,82			
н646У	—	—	467 330,38	1 364 078,82			
н647У	—	—	467 330,38	1 364 078,62			
н644У	—	—	467 330,58	1 364 078,62			
Вырез 10 из 11							
н648У	—	—	467 334,64	1 364 082,08	Метод спутниковых геодезических измерений (определений)	$\sqrt{(0,08^2 + 0,06^2)} = 0,10$	—
н649У	—	—	467 334,64	1 364 082,28			
н650У	—	—	467 334,44	1 364 082,28			
н651У	—	—	467 334,44	1 364 082,08			

1	2	3	4	5	6	7	8
н648У	—	—	467 334,64	1 364 082,08	Метод спутниковых геодезических измерений (определений)	$\sqrt{(0,08^2 + 0,06^2)} = 0,10$	—
Вырез 11 из 11							
н652У	—	—	467 338,65	1 364 085,57	Метод спутниковых геодезических измерений (определений)	$\sqrt{(0,08^2 + 0,06^2)} = 0,10$	—
н653У	—	—	467 338,65	1 364 085,76			
н654У	—	—	467 338,45	1 364 085,77			
н655У	—	—	467 338,45	1 364 085,57			
н652У	—	—	467 338,65	1 364 085,57			
2. Сведения о частях границ уточняемого земельного участка с кадастровым номером						13:01:0202017:5 :	
Обозначение части границ		Горизонтальное проложение (S), м	Описание прохождения части границ		Сведения о согласовании местоположения границ (согласовано/спорное)		
от т.	до т.						
1	2	3	4		5		
н579У	н339У	22,12	—		согласовано		
н339У	н338У	11,10					
н338У	н337У	14,26					
н337У	н336У	15,19					
н336У	н335У	7,08					
н335У	н334У	9,72					
н334У	н611У	7,53					
н611У	н610У	9,57					
н610У	н609У	6,08					
н609У	н608У	6,32					
н608У	н607У	20,35					
н607У	н588У	12,07					
н588У	н587У	4,25					
н587У	н606У	0,20					
н606У	н605У	0,20					
н605У	н586У	0,20					
н586У	н585У	13,78					

1	2	3	4	5
н585У	н584У	6,85	—	согласовано
н584У	н583У	6,60		
н583У	н582У	7,23		
н582У	н581У	4,96		
н581У	н580У	9,79		
н580У	н579У	10,00		
Вырез 1 из 11				
н612У	н613У	0,20	—	согласовано
н613У	н614У	0,20		
н614У	н615У	0,20		
н615У	н612У	0,20		
Вырез 2 из 11				
н616У	н617У	0,20	—	согласовано
н617У	н618У	0,20		
н618У	н619У	0,20		
н619У	н616У	0,20		
Вырез 3 из 11				
н620У	н621У	0,20	—	согласовано
н621У	н622У	0,20		
н622У	н623У	0,20		
н623У	н620У	0,20		
Вырез 4 из 11				
н624У	н625У	0,20	—	согласовано
н625У	н626У	0,20		
н626У	н627У	0,20		
н627У	н624У	0,20		
Вырез 5 из 11				
н628У	н629У	0,19	—	согласовано
н629У	н630У	0,20		
н630У	н631У	0,20		
н631У	н628У	0,20		
Вырез 6 из 11				
н632У	н633У	0,20	—	согласовано
н633У	н634У	0,20		

1	2	3	4	5
н634У	н635У	0,20	—	согласовано
н635У	н632У	0,20		
Вырез 7 из 11				
н636У	н637У	0,20	—	согласовано
н637У	н638У	0,20		
н638У	н639У	0,20		
н639У	н636У	0,20		
Вырез 8 из 11			—	согласовано
н640У	н641У	0,20		
н641У	н642У	0,20		
н642У	н643У	0,20		
н643У	н640У	0,20		
Вырез 9 из 11			—	согласовано
н644У	н645У	0,20		
н645У	н646У	0,20		
н646У	н647У	0,20		
н647У	н644У	0,20		
Вырез 10 из 11			—	согласовано
н648У	н649У	0,20		
н649У	н650У	0,20		
н650У	н651У	0,20		
н651У	н648У	0,20		
Вырез 11 из 11			—	согласовано
н652У	н653У	0,19		
н653У	н654У	0,20		
н654У	н655У	0,20		
н655У	н652У	0,20		
3. Сведения о характеристиках уточняемого земельного участка с кадастровым номером 13:01:0202017:5 :				
№ п/п	Наименование характеристики земельного участка		Значение характеристики	
1	2		3	

1	2	3
1.	Адрес земельного участка	—
1.1.	Сведения о местоположении земельного участка (при отсутствии адреса) в структурированном в соответствии с федеральной информационной адресной системой виде	Российская Федерация, Республика Мордовия, Ардатовский р-н, Тургеневское с/п, Тургенево рп, Низовка ул, д 46
1.2.	Дополнительные сведения о местоположении земельного участка	—
2.	Площадь земельного участка \pm величина погрешности определения (вычисления) площади ($P \pm \Delta P$), м ²	$1\,683 \pm 14,00$
3.	Формула, примененная для вычисления предельной погрешности определения площади земельного участка, с подставленными значениями и итоговые (вычисленные) значения	$3,5*0,10*\sqrt{(1\,683,00)} = 14$
4.	Площадь земельного участка согласно сведениям Единого государственного реестра недвижимости (Ркад), м ²	1 814,00
5.	Оценка расхождения Р и Ркад ($P - P_{\text{кад}}$), м ²	131
6.	Предельный минимальный и максимальный размеры земельного участка ($P_{\text{мин}}$ и $P_{\text{макс}}$), м ²	— —
7.	Вид (виды) разрешенного использования	Для ведения личного подсобного хозяйства
7.1.	Дополнительные сведения об использовании земельного участка	—
8.	Кадастровый или иной государственный учетный номер (инвентарный) здания, сооружения, объекта незавершенного строительства, расположенного на земельном участке	13:01:0202017:190
9.	Сведения о земельных участках (землях общего пользования, территории общего пользования), посредством которых обеспечивается доступ	Земли (земельные участки) общего пользования
10.	Иные сведения	—
4. Пояснения к сведениям об уточняемом земельном участке с кадастровым номером <u>13:01:0202017:5</u> :		
1.	—	

1. Сведения о характерных точках границ уточняемого земельного участка с кадастровым номером					13:01:0202017:13 :					
Система координат					МСК-13, зона 1			Зона № 1		
Обоз- начение харак- терных точек границ	Координаты, м				Метод определения координат	Формулы, примененные для расчета средней квадратической погрешности определения координат характерных точек границ (Mt), с подставленными в такие формулы значениями и итоговые (вычисленные) значения Mt, м	Описание закрепления точки			
	содержатся в Едином государственном реестре недвижимости		определены в результате выполнения комплексных кадастровых работ							
	X	Y	X	Y						
1	2	3	4	5	6	7	8			
н73У	—	—	467 275,75	1 364 487,06	Метод спутниковых геодезических измерений (определений)	$\sqrt{(0,08^2 + 0,06^2)} = 0,10$	—			
н74У	—	—	467 277,48	1 364 481,19						
н75У	—	—	467 275,86	1 364 479,95						
н76У	—	—	467 279,76	1 364 467,15						
н77У	—	—	467 301,08	1 364 473,12						
н78У	—	—	467 311,88	1 364 477,09						
н79У	—	—	467 322,29	1 364 479,61						
н80У	—	—	467 331,98	1 364 482,93						
н81У	—	—	467 341,59	1 364 485,91						
н82У	—	—	467 358,53	1 364 491,14						
н83У	—	—	467 352,85	1 364 511,68						
н84У	—	—	467 339,36	1 364 507,39						

1	2	3	4	5	6	7	8
н85У	—	—	467 326,23	1 364 502,94	Метод спутниковых геодезических измерений (определений)	$\sqrt{(0,08^2 + 0,06^2)} = 0,10$	—
н86У	—	—	467 301,82	1 364 494,66			
н87У	—	—	467 288,47	1 364 491,26			
н73У	—	—	467 275,75	1 364 487,06			

Вырез 1 из 1							
88	—	—	467 277,07	1 364 479,45	Метод спутниковых геодезических измерений (определений)	0,20	—
89	—	—	467 277,07	1 364 479,65			
90	—	—	467 276,87	1 364 479,65			
91	—	—	467 276,87	1 364 479,45			
88	—	—	467 277,07	1 364 479,45			

2. Сведения о частях границ уточняемого земельного участка с кадастровым номером
13:01:0202017:13
:

Обозначение части границ		Горизонтальное проложение (S), м	Описание прохождения части границ	Сведения о согласовании местоположения границ (согласовано/спорное)
от т.	до т.			
1	2	3	4	5
н73У	н74У	6,12	—	согласовано
н74У	н75У	2,04		
н75У	н76У	13,38		
н76У	н77У	22,14		
н77У	н78У	11,51		
н78У	н79У	10,71		
н79У	н80У	10,24		
н80У	н81У	10,06		
н81У	н82У	17,73		
н82У	н83У	21,31		
н83У	н84У	14,16		

1	2	3	4	5
н84У	н85У	13,86	—	согласовано
н85У	н86У	25,78		
н86У	н87У	13,78		
н87У	н73У	13,40		

Вырез 1 из 1

88	89	0,20	—	согласовано
89	90	0,20		
90	91	0,20		
91	88	0,20		

3. Сведения о характеристиках уточняемого земельного участка с кадастровым номером 13:01:0202017:13 :

№ п/п	Наименование характеристики земельного участка	Значение характеристики
1	2	3
1.	Адрес земельного участка	—
1.1.	Сведения о местоположении земельного участка (при отсутствии адреса) в структурированном в соответствии с федеральной информационной адресной системой виде	Российская Федерация, Республика Мордовия, Ардатовский р-н, Тургенево рп, Речная ул, д 4
1.2.	Дополнительные сведения о местоположении земельного участка	—
2.	Площадь земельного участка ± величина погрешности определения (вычисления) площади ($P \pm \Delta P$), м²	$1\,699 \pm 14,00$
3.	Формула, примененная для вычисления предельной погрешности определения площади земельного участка, с подставленными значениями и итоговые (вычисленные) значения	$3,5*0,10*\sqrt{(1\,699,00)} = 14$
4.	Площадь земельного участка согласно сведениям Единого государственного реестра недвижимости (Ркад), м²	1 700,00
5.	Оценка расхождения Р и Ркад ($P - P_{кад}$), м²	1
6.	Предельный минимальный и максимальный размеры земельного участка (Рмин и Рмакс), м²	— —
7.	Вид (виды) разрешенного использования	Для ведения личного подсобного хозяйства
7.1.	Дополнительные сведения об использовании земельного участка	—
8.	Кадастровый или иной государственный учетный номер (инвентарный) здания, сооружения, объекта незавершенного строительства, расположенного на земельном участке	13:01:0202017:141

1	2				3		
9.	Сведения о земельных участках (землях общего пользования, территории общего пользования), посредством которых обеспечивается доступ				Земли (земельные участки) общего пользования		
10.	Иные сведения				—		
4. Пояснения к сведениям об уточняемом земельном участке с кадастровым номером 13:01:0202017:13 :							
1.	—						
1. Сведения о характерных точках границ уточняемого земельного участка с кадастровым номером 13:01:0202017:14 :							
Система координат МСК-13, зона 1 Зона № 1							
Обоз- начение харак- терных точек границ	Координаты, м				Метод определения координат	Формулы, примененные для расчета средней квадратической погрешности определения координат характерных точек границ (Mt), с подставленными в такие формулы значениями и итоговые (вычисленные) значения Mt, м	Описание закрепления точки
	содержатся в Едином государственном реестре недвижимости		определены в результате выполнения комплексных кадастровых работ				
	X	Y	X	Y			
1	2	3	4	5	6	7	8
н73У	—	—	467 275,75	1 364 487,06	Метод спутниковых геодезических измерений (определений)	$\sqrt{(0,08^2 + 0,06^2)} = 0,10$	—
н87У	—	—	467 288,47	1 364 491,26			
н86У	—	—	467 301,82	1 364 494,66			
н85У	—	—	467 326,23	1 364 502,94			
н84У	—	—	467 339,36	1 364 507,39			
н92У	—	—	467 333,20	1 364 525,59			
н93У	—	—	467 272,25	1 364 504,66			
н73У	—	—	467 275,75	1 364 487,06			
Вырез 1 из 1							

1	2	3	4	5	6	7	8
94	—	—	467 277,89	1 364 506,09	Метод спутниковых геодезических измерений (определений)	0,20	—
95	—	—	467 277,89	1 364 506,29			
96	—	—	467 277,69	1 364 506,29			
97	—	—	467 277,69	1 364 506,09			
94	—	—	467 277,89	1 364 506,09			

2. Сведения о частях границ уточняемого земельного участка с кадастровым номером 13:01:0202017:14 :

Обозначение части границ		Горизонтальное проложение (S), м	Описание прохождения части границ	Сведения о согласовании местоположения границ (согласовано/спорное)
от т.	до т.			
1	2	3	4	5
н73У	н87У	13,40	—	согласовано
н87У	н86У	13,78		
н86У	н85У	25,78		
н85У	н84У	13,86		
н84У	н92У	19,21		
н92У	н93У	64,44		
н93У	н73У	17,94		

Вырез 1 из 1

94	95	0,20	—	согласовано
95	96	0,20		
96	97	0,20		
97	94	0,20		

3. Сведения о характеристиках уточняемого земельного участка с кадастровым номером 13:01:0202017:14 :

№ п/п	Наименование характеристики земельного участка	Значение характеристики
1	2	3

1	2	3
1.	Адрес земельного участка	—
1.1.	Сведения о местоположении земельного участка (при отсутствии адреса) в структурированном в соответствии с федеральной информационной адресной системой виде	Российская Федерация, Республика Мордовия, Ардатовский р-н, Тургенево рп, Речная ул, д 2
1.2.	Дополнительные сведения о местоположении земельного участка	—
2.	Площадь земельного участка \pm величина погрешности определения (вычисления) площади ($P \pm \Delta P$), м ²	1 231 \pm 12,00
3.	Формула, примененная для вычисления предельной погрешности определения площади земельного участка, с подставленными значениями и итоговые (вычисленные) значения	$3,5 \cdot 0,10 \cdot \sqrt{(1\,231,00)} = 12$
4.	Площадь земельного участка согласно сведениям Единого государственного реестра недвижимости (Ркад), м ²	1 232,00
5.	Оценка расхождения Р и Ркад ($P - P_{\text{кад}}$), м ²	1
6.	Предельный минимальный и максимальный размеры земельного участка ($P_{\text{мин}}$ и $P_{\text{макс}}$), м ²	— —
7.	Вид (виды) разрешенного использования	Для ведения личного подсобного хозяйства
7.1.	Дополнительные сведения об использовании земельного участка	—
8.	Кадастровый или иной государственный учетный номер (инвентарный) здания, сооружения, объекта незавершенного строительства, расположенного на земельном участке	13:01:0202017:128
9.	Сведения о земельных участках (землях общего пользования, территории общего пользования), посредством которых обеспечивается доступ	Земли (земельные участки) общего пользования
10.	Иные сведения	—
4. Пояснения к сведениям об уточняемом земельном участке с кадастровым номером 13:01:0202017:14 :		
1.	—	

1. Сведения о характерных точках границ уточняемого земельного участка с кадастровым номером					13:01:0202017:15		
Система координат					МСК-13, зона 1		
Обоз- начение харак- терных точек границ	Координаты, м				Метод определения координат	Формулы, примененные для расчета средней квадратической погрешности определения координат характерных точек границ (Mt), с подставленными в такие формулы значениями и итоговые (вычисленные) значения Mt, м	Описание закрепления точки
	содержатся в Едином государственном реестре недвижимости		определены в результате выполнения комплексных кадастровых работ				
	X	Y	X	Y			
1	2	3	4	5	6	7	8
н98У	—	—	467 269,81	1 364 567,47	Метод спутниковых геодезических измерений (определений)	$\sqrt{(0,08^2 + 0,06^2)} = 0,10$	—
н99У	—	—	467 275,02	1 364 542,51			
н100У	—	—	467 290,61	1 364 547,59			
н101У	—	—	467 315,83	1 364 556,95			
н102У	—	—	467 333,00	1 364 562,70			
н1060У	—	—	467 348,80	1 364 567,99			
н104У	—	—	467 366,61	1 364 573,44			
н105У	—	—	467 362,28	1 364 593,45			
н106У	—	—	467 343,00	1 364 588,07			
н107У	—	—	467 320,55	1 364 581,59			
н108У	—	—	467 309,72	1 364 578,17			
н109У	—	—	467 296,49	1 364 574,78			

1	2	3	4	5	6	7	8
н110У	—	—	467 278,98	1 364 569,82	Метод спутниковых геодезических измерений (определений)	$\sqrt{(0,08^2 + 0,06^2)} = 0,10$	—
н98У	—	—	467 269,81	1 364 567,47			
Вырез 1 из 2							
н111У	—	—	467 276,54	1 364 549,64	Метод спутниковых геодезических измерений (определений)	$\sqrt{(0,08^2 + 0,06^2)} = 0,10$	—
н112У	—	—	467 276,54	1 364 549,84			
н113У	—	—	467 276,34	1 364 549,84			
н114У	—	—	467 276,34	1 364 549,64			
н111У	—	—	467 276,54	1 364 549,64			
Вырез 2 из 2							
н115У	—	—	467 277,63	1 364 544,44	Метод спутниковых геодезических измерений (определений)	$\sqrt{(0,08^2 + 0,06^2)} = 0,10$	—
н116У	—	—	467 277,64	1 364 544,64			
н117У	—	—	467 277,44	1 364 544,64			
н118У	—	—	467 277,43	1 364 544,44			
н115У	—	—	467 277,63	1 364 544,44			
2. Сведения о частях границ уточняемого земельного участка с кадастровым номером						13:01:0202017:15 :	
Обозначение части границ		Горизонтальное проложение (S), м	Описание прохождения части границ		Сведения о согласовании местоположения границ (согласовано/спорное)		
от т.	до т.						
1	2	3	4		5		
н98У	н99У	25,50	—		согласовано		
н99У	н100У	16,40					
н100У	н101У	26,90					
н101У	н102У	18,11					
н102У	н1060У	16,66					

1	2	3	4	5
н1060У	н104У	18,63	—	согласовано
н104У	н105У	20,47		
н105У	н106У	20,02		
н106У	н107У	23,37		
н107У	н108У	11,36		
н108У	н109У	13,66		
н109У	н110У	18,20		
н110У	н98У	9,47		

Вырез 1 из 2

н111У	н112У	0,20	—	согласовано
н112У	н113У	0,20		
н113У	н114У	0,20		
н114У	н111У	0,20		

Вырез 2 из 2

н115У	н116У	0,20	—	согласовано
н116У	н117У	0,20		
н117У	н118У	0,20		
н118У	н115У	0,20		

3. Сведения о характеристиках уточняемого земельного участка с кадастровым номером 13:01:0202017:15 :

№ п/п	Наименование характеристики земельного участка	Значение характеристики
1	2	3
1.	Адрес земельного участка	—
1.1.	Сведения о местоположении земельного участка (при отсутствии адреса) в структурированном в соответствии с федеральной информационной адресной системой виде	Российская Федерация, Республика Мордовия, Ардатовский р-н, Тургенево рп, Речная ул, д 2-а
1.2.	Дополнительные сведения о местоположении земельного участка	—
2.	Площадь земельного участка ± величина погрешности определения (вычисления) площади ($P \pm \Delta P$), м²	2 162 ± 16,00
3.	Формула, примененная для вычисления предельной погрешности определения площади земельного участка, с подставленными значениями и итоговые (вычисленные) значения	$3,5 \cdot 0,10 \cdot \sqrt{(2\ 162,00)} = 16$

1	2	3
4.	Площадь земельного участка согласно сведениям Единого государственного реестра недвижимости (Ркад), м²	2 400,00
5.	Оценка расхождения Р и Ркад (Р - Ркад), м²	238
6.	Предельный минимальный и максимальный размеры земельного участка (Рмин и Рмакс), м²	— —
7.	Вид (виды) разрешенного использования	Для ведения личного подсобного хозяйства
7.1.	Дополнительные сведения об использовании земельного участка	—
8.	Кадастровый или иной государственный учетный номер (инвентарный) здания, сооружения, объекта незавершенного строительства, расположенного на земельном участке	13:01:0202017:174
9.	Сведения о земельных участках (землях общего пользования, территории общего пользования), посредством которых обеспечивается доступ	Земли (земельные участки) общего пользования
10.	Иные сведения	—

4. Пояснения к сведениям об уточняемом земельном участке с кадастровым номером 13:01:0202017:15 :

1.	—
----	---

1. Сведения о характерных точках границ уточняемого земельного участка с кадастровым номером 13:01:0202017:16 :
Система координат МСК-13, зона 1 Зона № 1

Обоз- начение харак- терных точек границ	Координаты, м				Метод определения координат	Формулы, примененные для расчета средней квадратической погрешности определения координат характерных точек границ (Mt), с подставленными в такие формулы значениями и итоговые (вычисленные) значения Mt, м	Описание закрепления точки
	содержатся в Едином государственном реестре недвижимости		определены в результате выполнения комплексных кадастровых работ				
	X	Y	X	Y			
1	2	3	4	5	6	7	8
н76У	—	—	467 279,76	1 364 467,15	Метод спутниковых геодезических измерений (определений)	$\sqrt{(0,08^2 + 0,06^2)} = 0,10$	—
н119У	—	—	467 280,49	1 364 464,74			
н120У	—	—	467 278,93	1 364 463,35			

1	2	3	4	5	6	7	8
н121У	—	—	467 285,02	1 364 447,47	Метод спутниковых геодезических измерений (определений)	$\sqrt{(0,08^2 + 0,06^2)} = 0,10$	—
н122У	—	—	467 297,68	1 364 451,72			
н123У	—	—	467 299,65	1 364 445,84			
н124У	—	—	467 306,96	1 364 448,29			
н125У	—	—	467 306,67	1 364 449,15			
н126У	—	—	467 319,91	1 364 454,04			
н127У	—	—	467 324,08	1 364 455,32			
н128У	—	—	467 328,21	1 364 457,07			
н129У	—	—	467 332,85	1 364 458,78			
н130У	—	—	467 335,22	1 364 460,25			
н131У	—	—	467 337,61	1 364 461,22			
н132У	—	—	467 347,16	1 364 465,54			
н81У	—	—	467 341,59	1 364 485,91			
н80У	—	—	467 331,98	1 364 482,93			
н79У	—	—	467 322,29	1 364 479,61			
н78У	—	—	467 311,88	1 364 477,09			
н77У	—	—	467 301,08	1 364 473,12			

1	2	3	4	5	6	7	8
н76У	—	—	467 279,76	1 364 467,15	Метод спутниковых геодезических измерений (определений)	$\sqrt{(0,08^2 + 0,06^2)} = 0,10$	—
2. Сведения о частях границ уточняемого земельного участка с кадастровым номером						13:01:0202017:16 :	
Обозначение части границ		Горизонтальное проложение (S), м	Описание прохождения части границ		Сведения о согласовании местоположения границ (согласовано/спорное)		
от т.	до т.						
1	2	3	4		5		
н76У	н119У	2,52	—		согласовано		
н119У	н120У	2,09					
н120У	н121У	17,01					
н121У	н122У	13,35					
н122У	н123У	6,20					
н123У	н124У	7,71					
н124У	н125У	0,91					
н125У	н126У	14,11					
н126У	н127У	4,36					
н127У	н128У	4,49					
н128У	н129У	4,95					
н129У	н130У	2,79					
н130У	н131У	2,58					
н131У	н132У	10,48					
н132У	н81У	21,12					
н81У	н80У	10,06					
н80У	н79У	10,24					
н79У	н78У	10,71					
н78У	н77У	11,51					
н77У	н76У	22,14					
3. Сведения о характеристиках уточняемого земельного участка с кадастровым номером							
№ п/п	Наименование характеристики земельного участка				Значение характеристики		
1	2				3		

1	2	3
1.	Адрес земельного участка	—
1.1.	Сведения о местоположении земельного участка (при отсутствии адреса) в структурированном в соответствии с федеральной информационной адресной системой виде	Российская Федерация, Республика Мордовия, Ардатовский р-н, Тургенево рп, Речная ул, д 6
1.2.	Дополнительные сведения о местоположении земельного участка	—
2.	Площадь земельного участка \pm величина погрешности определения (вычисления) площади ($P \pm \Delta P$), м ²	$1\,500 \pm 14,00$
3.	Формула, примененная для вычисления предельной погрешности определения площади земельного участка, с подставленными значениями и итоговые (вычисленные) значения	$3,5*0,10*\sqrt{(1\,500,00)} = 14$
4.	Площадь земельного участка согласно сведениям Единого государственного реестра недвижимости (Ркад), м ²	1 500,00
5.	Оценка расхождения Р и Ркад ($P - P_{кад}$), м ²	0
6.	Предельный минимальный и максимальный размеры земельного участка ($P_{мин}$ и $P_{макс}$), м ²	— —
7.	Вид (виды) разрешенного использования	Для ведения личного подсобного хозяйства
7.1.	Дополнительные сведения об использовании земельного участка	—
8.	Кадастровый или иной государственный учетный номер (инвентарный) здания, сооружения, объекта незавершенного строительства, расположенного на земельном участке	13:01:0202017:130
9.	Сведения о земельных участках (землях общего пользования, территории общего пользования), посредством которых обеспечивается доступ	Земли (земельные участки) общего пользования
10.	Иные сведения	—
4. Пояснения к сведениям об уточняемом земельном участке с кадастровым номером <u>13:01:0202017:16</u> :		
1.	—	

1. Сведения о характерных точках границ уточняемого земельного участка с кадастровым номером						13:01:0202017:17		:
Система координат				МСК-13, зона 1		Зона № 1		
Обоз- начение харак- терных точек границ	Координаты, м				Метод определения координат	Формулы, примененные для расчета средней квадратической погрешности определения координат характерных точек границ (Mt), с подставленными в такие формулы значениями и итоговые (вычисленные) значения Mt, м	Описание закрепления точки	
	содержатся в Едином государственном реестре недвижимости		определены в результате выполнения комплексных кадастровых работ					
	X	Y	X	Y				
1	2	3	4	5	6	7	8	
н133У	—	—	467 291,61	1 364 436,93	Метод спутниковых геодезических измерений (определений)	$\sqrt{(0,08^2 + 0,06^2)} = 0,10$	—	
н134У	—	—	467 293,56	1 364 430,07				
н135У	—	—	467 291,32	1 364 429,15				
н136У	—	—	467 295,01	1 364 417,52				
н137У	—	—	467 301,47	1 364 419,57				
н138У	—	—	467 303,55	1 364 413,00				
н139У	—	—	467 323,77	1 364 419,15				
н140У	—	—	467 353,58	1 364 427,11				
н141У	—	—	467 348,11	1 364 452,80				
н133У	—	—	467 291,61	1 364 436,93				
2. Сведения о частях границ уточняемого земельного участка с кадастровым номером						13:01:0202017:17		:
Обозначение части границ		Горизонтальное проложение (S), м	Описание прохождения части границ		Сведения о согласовании местоположения границ (согласовано/спорное)			
от т.	до т.							
1	2	3	4		5			

1	2	3	4	5
н133У	н134У	7,13	—	согласовано
н134У	н135У	2,42		
н135У	н136У	12,20		
н136У	н137У	6,78		
н137У	н138У	6,89		
н138У	н139У	21,13		
н139У	н140У	30,85		
н140У	н141У	26,27		
н141У	н133У	58,69		

3. Сведения о характеристиках уточняемого земельного участка с кадастровым номером 13:01:0202017:17 :

№ п/п	Наименование характеристики земельного участка	Значение характеристики
1	2	3
1.	Адрес земельного участка	—
1.1.	Сведения о местоположении земельного участка (при отсутствии адреса) в структурированном в соответствии с федеральной информационной адресной системой виде	Российская Федерация, Республика Мордовия, Ардатовский р-н, Тургенево рп, Речная ул, д 8
1.2.	Дополнительные сведения о местоположении земельного участка	—
2.	Площадь земельного участка ± величина погрешности определения (вычисления) площади ($P \pm \Delta P$), м²	$1\,500 \pm 14,00$
3.	Формула, примененная для вычисления предельной погрешности определения площади земельного участка, с подставленными значениями и итоговые (вычисленные) значения	$3,5*0,10*\sqrt{(1\,500,00)} = 14$
4.	Площадь земельного участка согласно сведениям Единого государственного реестра недвижимости (Ркад), м²	1 500,00
5.	Оценка расхождения Р и Ркад ($P - P_{кад}$), м²	0
6.	Предельный минимальный и максимальный размеры земельного участка ($P_{мин}$ и $P_{макс}$), м²	— —
7.	Вид (виды) разрешенного использования	Для ведения личного подсобного хозяйства
7.1.	Дополнительные сведения об использовании земельного участка	—
8.	Кадастровый или иной государственный учетный номер (инвентарный) здания, сооружения, объекта незавершенного строительства, расположенного на земельном участке	13:01:0202017:142

1	2				3		
9.	Сведения о земельных участках (землях общего пользования, территории общего пользования), посредством которых обеспечивается доступ				Земли (земельные участки) общего пользования		
10.	Иные сведения				—		
4. Пояснения к сведениям об уточняемом земельном участке с кадастровым номером 13:01:0202017:17 :							
1.	—						
1. Сведения о характерных точках границ уточняемого земельного участка с кадастровым номером 13:01:0202017:18 :							
Система координат МСК-13, зона 1				Зона № 1			
Обоз- начение харак- терных точек границ	Координаты, м				Метод определения координат	Формулы, примененные для расчета средней квадратической погрешности определения координат характерных точек границ (Mt), с подставленными в такие формулы значениями и итоговые (вычисленные) значения Mt, м	Описание закрепления точки
	содержатся в Едином государственном реестре недвижимости		определены в результате выполнения комплексных кадастровых работ				
	X	Y	X	Y			
1	2	3	4	5	6	7	8
н142У	—	—	467 254,49	1 364 585,41	Метод спутниковых геодезических измерений (определений)	$\sqrt{(0,08^2 + 0,06^2)} = 0,10$	—
н143У	—	—	467 264,05	1 364 588,13			
н144У	—	—	467 260,69	1 364 610,01			
н145У	—	—	467 222,08	1 364 604,66			
н146У	—	—	467 213,13	1 364 603,04			
н147У	—	—	467 207,85	1 364 601,34			
н148У	—	—	467 205,18	1 364 599,74			
н149У	—	—	467 200,93	1 364 594,55			

1	2	3	4	5	6	7	8
н150У	—	—	467 199,82	1 364 571,67	Метод спутниковых геодезических измерений (определений)	$\sqrt{(0,08^2 + 0,06^2)} = 0,10$	—
н151У	—	—	467 204,34	1 364 571,95			
н152У	—	—	467 204,28	1 364 572,69			
н153У	—	—	467 218,40	1 364 576,14			
н142У	—	—	467 254,49	1 364 585,41			

2. Сведения о частях границ уточняемого земельного участка с кадастровым номером
13:01:0202017:18
:

Обозначение части границ		Горизонтальное проложение (S), м	Описание прохождения части границ	Сведения о согласовании местоположения границ (согласовано/спорное)
от т.	до т.			
1	2	3	4	5
н142У	н143У	9,94	—	согласовано
н143У	н144У	22,14		
н144У	н145У	38,98		
н145У	н146У	9,10		
н146У	н147У	5,55		
н147У	н148У	3,11		
н148У	н149У	6,71		
н149У	н150У	22,91		
н150У	н151У	4,53		
н151У	н152У	0,74		
н152У	н153У	14,54		
н153У	н142У	37,26		

3. Сведения о характеристиках уточняемого земельного участка с кадастровым номером
13:01:0202017:18
:

№ п/п	Наименование характеристики земельного участка	Значение характеристики
1	2	3

1	2	3
1.	Адрес земельного участка	—
1.1.	Сведения о местоположении земельного участка (при отсутствии адреса) в структурированном в соответствии с федеральной информационной адресной системой виде	Российская Федерация, Республика Мордовия, Ардатовский р-н, Тургенево рп, Набережная ул, д 47
1.2.	Дополнительные сведения о местоположении земельного участка	—
2.	Площадь земельного участка \pm величина погрешности определения (вычисления) площади ($P \pm \Delta P$), м ²	1 604 \pm 14,00
3.	Формула, примененная для вычисления предельной погрешности определения площади земельного участка, с подставленными значениями и итоговые (вычисленные) значения	$3,5 \cdot 0,10 \cdot \sqrt{(1\,604,00)} = 14$
4.	Площадь земельного участка согласно сведениям Единого государственного реестра недвижимости (Ркад), м ²	1 500,00
5.	Оценка расхождения Р и Ркад ($P - P_{\text{кад}}$), м ²	104
6.	Предельный минимальный и максимальный размеры земельного участка ($P_{\text{мин}}$ и $P_{\text{макс}}$), м ²	— —
7.	Вид (виды) разрешенного использования	Для ведения личного подсобного хозяйства
7.1.	Дополнительные сведения об использовании земельного участка	—
8.	Кадастровый или иной государственный учетный номер (инвентарный) здания, сооружения, объекта незавершенного строительства, расположенного на земельном участке	13:01:0202017:192
9.	Сведения о земельных участках (землях общего пользования, территории общего пользования), посредством которых обеспечивается доступ	Земли (земельные участки) общего пользования
10.	Иные сведения	—
4. Пояснения к сведениям об уточняемом земельном участке с кадастровым номером <u>13:01:0202017:18</u> :		
1.	—	

1. Сведения о характерных точках границ уточняемого земельного участка с кадастровым номером					13:01:0202017:20		
Система координат					МСК-13, зона 1		
					Зона № 1		
Обоз- начение харак- терных точек границ	Координаты, м				Метод определения координат	Формулы, примененные для расчета средней квадратической погрешности определения координат характерных точек границ (Mt), с подставленными в такие формулы значениями и итоговые (вычисленные) значения Mt, м	Описание закрепления точки
	содержатся в Едином государственном реестре недвижимости		определены в результате выполнения комплексных кадастровых работ				
	X	Y	X	Y			
1	2	3	4	5	6	7	8
н185У	—	—	467 181,09	1 364 476,08	Метод спутниковых геодезических измерений (определений)	$\sqrt{(0,08^2 + 0,06^2)} = 0,10$	—
н35261 У	—	—	467 187,60	1 364 477,91			
н35262 У	—	—	467 190,98	1 364 477,94			
н187У	—	—	467 208,81	1 364 480,82			
н188У	—	—	467 228,49	1 364 486,74			
н189У	—	—	467 236,89	1 364 489,53			
н190У	—	—	467 240,08	1 364 491,81			
н192У	—	—	467 247,21	1 364 494,33			
н193У	—	—	467 250,59	1 364 495,05			
н194У	—	—	467 262,38	1 364 499,87			
н195У	—	—	467 252,94	1 364 529,78			
н160У	—	—	467 240,44	1 364 524,07			

1	2	3	4	5	6	7	8
н159У	—	—	467 232,85	1 364 520,79	Метод спутниковых геодезических измерений (определений)	$\sqrt{(0,08^2 + 0,06^2)} = 0,10$	—
н158У	—	—	467 223,32	1 364 515,37			
н157У	—	—	467 212,92	1 364 510,35			
н156У	—	—	467 200,08	1 364 505,57			
н196У	—	—	467 186,41	1 364 502,34			
н185У	—	—	467 181,09	1 364 476,08			
Вырез 1 из 1							
н197У	—	—	467 187,10	1 364 498,67	Метод спутниковых геодезических измерений (определений)	$\sqrt{(0,08^2 + 0,06^2)} = 0,10$	—
н198У	—	—	467 187,11	1 364 498,86			
н199У	—	—	467 186,91	1 364 498,87			
н200У	—	—	467 186,90	1 364 498,67			
н197У	—	—	467 187,10	1 364 498,67			
2. Сведения о частях границ уточняемого земельного участка с кадастровым номером						13:01:0202017:20 :	
Обозначение части границ		Горизонтальное проложение (S), м	Описание прохождения части границ			Сведения о согласовании местоположения границ (согласовано/спорное)	
от т.	до т.						
1	2	3	4			5	
н185У	н35261У	6,76	—			согласовано	
н35261У	н35262У	3,38					
н35262У	н187У	18,06					
н187У	н188У	20,55					
н188У	н189У	8,85					
н189У	н190У	3,92					
н190У	н192У	7,56					
н192У	н193У	3,46					

1	2	3	4	5
н193У	н194У	12,74	—	согласовано
н194У	н195У	31,36		
н195У	н160У	13,74		
н160У	н159У	8,27		
н159У	н158У	10,96		
н158У	н157У	11,55		
н157У	н156У	13,70		
н156У	н196У	14,05		
н196У	н185У	26,79		

Вырез 1 из 1

н197У	н198У	0,19	—	согласовано
н198У	н199У	0,20		
н199У	н200У	0,20		
н200У	н197У	0,20		

3. Сведения о характеристиках уточняемого земельного участка с кадастровым номером 13:01:0202017:20 :

№ п/п	Наименование характеристики земельного участка	Значение характеристики
1	2	3
1.	Адрес земельного участка	—
1.1.	Сведения о местоположении земельного участка (при отсутствии адреса) в структурированном в соответствии с федеральной информационной адресной системой виде	Российская Федерация, Республика Мордовия, Ардатовский р-н, Тургенево рп, Набережная ул, д 41
1.2.	Дополнительные сведения о местоположении земельного участка	—
2.	Площадь земельного участка ± величина погрешности определения (вычисления) площади ($P \pm \Delta P$), м²	$2\ 190 \pm 16,00$
3.	Формула, примененная для вычисления предельной погрешности определения площади земельного участка, с подставленными значениями и итоговые (вычисленные) значения	$3,5*0,10*\sqrt{(2\ 190,00)} = 16$
4.	Площадь земельного участка согласно сведениям Единого государственного реестра недвижимости (Ркад), м²	2 191,00
5.	Оценка расхождения Р и Ркад ($P - P_{кад}$), м²	1
6.	Предельный минимальный и максимальный размеры земельного участка ($P_{мин}$ и $P_{макс}$), м²	— —

1	2				3		
7.	Вид (виды) разрешенного использования				Для ведения личного подсобного хозяйства		
7.1.	Дополнительные сведения об использовании земельного участка				—		
8.	Кадастровый или иной государственный учетный номер (инвентарный) здания, сооружения, объекта незавершенного строительства, расположенного на земельном участке				13:01:0202017:161		
9.	Сведения о земельных участках (землях общего пользования, территории общего пользования), посредством которых обеспечивается доступ				Земли (земельные участки) общего пользования		
10.	Иные сведения				—		
4. Пояснения к сведениям об уточняемом земельном участке с кадастровым номером 13:01:0202017:20 :							
1.	—						
1. Сведения о характерных точках границ уточняемого земельного участка с кадастровым номером 13:01:0202017:21 :							
Система координат МСК-13, зона 1 Зона № 1							
Обоз- начение харак- терных точек границ	Координаты, м				Метод определения координат	Формулы, примененные для расчета средней квадратической погрешности определения координат характерных точек границ (Mt), с подставленными в такие формулы значениями и итоговые (вычисленные) значения Mt, м	Описание закрепления точки
	содержатся в Едином государственном реестре недвижимости		определены в результате выполнения комплексных кадастровых работ				
	X	Y	X	Y			
1	2	3	4	5	6	7	8
н205У	—	—	467 148,64	1 364 420,18	Метод спутниковых геодезических измерений (определений)	$\sqrt{(0,08^2 + 0,06^2)} = 0,10$	—
н206У	—	—	467 150,09	1 364 389,88			
н207У	—	—	467 167,88	1 364 394,80			
н208У	—	—	467 179,26	1 364 397,95			
н209У	—	—	467 203,36	1 364 406,89			
н210У	—	—	467 193,55	1 364 433,32			

1	2	3	4	5	6	7	8
н211У	—	—	467 176,70	1 364 427,72	Метод спутниковых геодезических измерений (определений)	$\sqrt{(0,08^2 + 0,06^2)} = 0,10$	—
н212У	—	—	467 153,15	1 364 420,75			
н205У	—	—	467 148,64	1 364 420,18			

2. Сведения о частях границ уточняемого земельного участка с кадастровым номером 13:01:0202017:21 :

Обозначение части границ		Горизонтальное проложение (S), м	Описание прохождения части границ	Сведения о согласовании местоположения границ (согласовано/спорное)
от т.	до т.			
1	2	3	4	5
н205У	н206У	30,33	—	согласовано
н206У	н207У	18,46		
н207У	н208У	11,81		
н208У	н209У	25,70		
н209У	н210У	28,19		
н210У	н211У	17,76		
н211У	н212У	24,56		
н212У	н205У	4,55		

3. Сведения о характеристиках уточняемого земельного участка с кадастровым номером 13:01:0202017:21 :

№ п/п	Наименование характеристики земельного участка	Значение характеристики
1	2	3
1.	Адрес земельного участка	—
1.1.	Сведения о местоположении земельного участка (при отсутствии адреса) в структурированном в соответствии с федеральной информационной адресной системой виде	Российская Федерация, Республика Мордовия, Ардатовский р-н, Тургенево рп, Набережная ул, д 35
1.2.	Дополнительные сведения о местоположении земельного участка	—
2.	Площадь земельного участка \pm величина погрешности определения (вычисления) площади ($P \pm \Delta P$), м ²	$1\,486 \pm 13,00$
3.	Формула, примененная для вычисления предельной погрешности определения площади земельного участка, с подставленными значениями и итоговые (вычисленные) значения	$3,5 \cdot 0,10 \cdot \sqrt{(1\,486,00)} = 13$

1	2	3
4.	Площадь земельного участка согласно сведениям Единого государственного реестра недвижимости (Ркад), м²	1 500,00
5.	Оценка расхождения Р и Ркад (Р - Ркад), м²	14
6.	Предельный минимальный и максимальный размеры земельного участка (Рмин и Рмакс), м²	— —
7.	Вид (виды) разрешенного использования	Для личного подсобного хозяйства
7.1.	Дополнительные сведения об использовании земельного участка	—
8.	Кадастровый или иной государственный учетный номер (инвентарный) здания, сооружения, объекта незавершенного строительства, расположенного на земельном участке	13:01:0202017:186
9.	Сведения о земельных участках (землях общего пользования, территории общего пользования), посредством которых обеспечивается доступ	Земли (земельные участки) общего пользования
10.	Иные сведения	—

4. Пояснения к сведениям об уточняемом земельном участке с кадастровым номером 13:01:0202017:21 :

1.	—
----	---

1. Сведения о характерных точках границ уточняемого земельного участка с кадастровым номером 13:01:0202017:23 :
Система координат МСК-13, зона 1 Зона № 1

Обоз- начение харак- терных точек границ	Координаты, м				Метод определения координат	Формулы, примененные для расчета средней квадратической погрешности определения координат характерных точек границ (Mt), с подставленными в такие формулы значениями и итоговые (вычисленные) значения Mt, м	Описание закрепления точки
	содержатся в Едином государственном реестре недвижимости		определены в результате выполнения комплексных кадастровых работ				
	X	Y	X	Y			
1	2	3	4	5	6	7	8
н48У	—	—	466 980,27	1 363 908,94	Метод спутниковых геодезических измерений (определений)	$\sqrt{(0,08^2 + 0,06^2)} = 0,10$	—
н232У	—	—	467 000,89	1 363 916,88			Долговременный межевой знак
н233У	—	—	466 994,47	1 363 934,59			

1	2	3	4	5	6	7	8
н234У	—	—	466 978,85	1 363 968,66	Метод спутниковых геодезических измерений (определений)	$\sqrt{(0,08^2 + 0,06^2)} = 0,10$	Долговременный межевой знак
н235У	—	—	466 966,90	1 363 993,70			
н236У	—	—	466 960,04	1 364 007,15			
н237У	—	—	466 941,22	1 364 044,07			—
н60У	—	—	466 921,29	1 364 034,72			
н59У	—	—	466 942,53	1 363 999,94			
н58У	—	—	466 963,19	1 363 963,60			
н57У	—	—	466 964,29	1 363 959,55			
н56У	—	—	466 964,97	1 363 957,74			
н55У	—	—	466 966,17	1 363 955,11			
н54У	—	—	466 969,87	1 363 947,30			
н53У	—	—	466 971,89	1 363 944,14			
н52У	—	—	466 974,20	1 363 937,57			
н51У	—	—	466 977,53	1 363 929,50			
н50У	—	—	466 980,50	1 363 923,70			
н49У	—	—	466 975,15	1 363 920,93			
н48У	—	—	466 980,27	1 363 908,94			

2. Сведения о частях границ уточняемого земельного участка с кадастровым номером				13:01:0202017:23		:
Обозначение части границ		Горизонтальное проложение (S), м	Описание прохождения части границ	Сведения о согласовании местоположения границ (согласовано/спорное)		
от т.	до т.					
1	2	3	4	5		
н48У	н232У	22,10	—	согласовано		
н232У	н233У	18,84				
н233У	н234У	37,48				
н234У	н235У	27,75				
н235У	н236У	15,10				
н236У	н237У	41,44				
н237У	н60У	22,01				
н60У	н59У	40,75				
н59У	н58У	41,80				
н58У	н57У	4,20				
н57У	н56У	1,93				
н56У	н55У	2,89				
н55У	н54У	8,64				
н54У	н53У	3,75				
н53У	н52У	6,96				
н52У	н51У	8,73				
н51У	н50У	6,52				
н50У	н49У	6,02				
н49У	н48У	13,04				
3. Сведения о характеристиках уточняемого земельного участка с кадастровым номером						
№ п/п	Наименование характеристики земельного участка		Значение характеристики			
1	2		3			
1.	Адрес земельного участка		—			
1.1.	Сведения о местоположении земельного участка (при отсутствии адреса) в структурированном в соответствии с федеральной информационной адресной системой виде		Российская Федерация, Республика Мордовия, Ардатовский р-н, Тургеневское с/п, Тургенево рп, Низовка ул			
1.2.	Дополнительные сведения о местоположении земельного участка		—			
2.	Площадь земельного участка ± величина погрешности определения (вычисления) площади (Р ± ΔР), м²		2 626 ± 18,00			

1	2				3		
3.	Формула, примененная для вычисления предельной погрешности определения площади земельного участка, с подставленными значениями и итоговые (вычисленные) значения				3,5*0,10*√(2 626,00) = 18		
4.	Площадь земельного участка согласно сведениям Единого государственного реестра недвижимости (Ркад), м²				2 682,00		
5.	Оценка расхождения Р и Ркад (Р - Ркад), м²				56		
6.	Предельный минимальный и максимальный размеры земельного участка (Рмин и Рмакс), м²				— —		
7.	Вид (виды) разрешенного использования				Для личного подсобного хозяйства		
7.1.	Дополнительные сведения об использовании земельного участка				—		
8.	Кадастровый или иной государственный учетный номер (инвентарный) здания, сооружения, объекта незавершенного строительства, расположенного на земельном участке				13:01:0202017:98		
9.	Сведения о земельных участках (землях общего пользования, территории общего пользования), посредством которых обеспечивается доступ				Земли (земельные участки) общего пользования		
10.	Иные сведения				—		
4. Пояснения к сведениям об уточняемом земельном участке с кадастровым номером 13:01:0202017:23 :							
1.	—						
1. Сведения о характерных точках границ уточняемого земельного участка с кадастровым номером 13:01:0202017:25 :							
Система координат МСК-13, зона 1 Зона № 1							
Обозначение характерных точек границ	Координаты, м				Метод определения координат	Формулы, примененные для расчета средней квадратической погрешности определения координат характерных точек границ (Mt), с подставленными в такие формулы значениями и итоговые (вычисленные) значения Mt, м	Описание закрепления точки
	содержатся в Едином государственном реестре недвижимости		определены в результате выполнения комплексных кадастровых работ				
	X	Y	X	Y			
1	2	3	4	5	6	7	8
13:01:0202017:25(1)							
н249У	—	—	467 064,81	1 363 942,07	Метод спутниковых геодезических измерений (определений)	√(0,08² + 0,06²) = 0,10	—

1	2	3	4	5	6	7	8
И250У	—	—	467 076,76	1 363 946,27	Метод спутниковых геодезических измерений (определений)	$\sqrt{(0,08^2 + 0,06^2)} = 0,10$	—
И251У	—	—	467 065,60	1 363 974,76			
И252У	—	—	467 061,68	1 363 987,69			
И253У	—	—	467 060,44	1 363 987,57			
И254У	—	—	467 055,93	1 364 001,96			
И255У	—	—	467 052,16	1 364 013,98			
И256У	—	—	467 051,27	1 364 016,83			
И257У	—	—	467 043,53	1 364 039,37			
И258У	—	—	467 040,95	1 364 046,60			
И259У	—	—	467 039,80	1 364 052,53			
И260У	—	—	467 032,83	1 364 078,05			
И242У	—	—	467 009,07	1 364 072,84			
И241У	—	—	467 022,15	1 364 043,59			
И239У	—	—	467 028,09	1 364 031,01			
И261У	—	—	467 048,65	1 363 983,29			
И262У	—	—	467 055,50	1 363 965,93			
И249У	—	—	467 064,81	1 363 942,07			
13:01:0202017:25(2)							

1	2	3	4	5	6	7	8
н263У	—	—	467 008,96	1 364 073,29	Метод спутниковых геодезических измерений (определений)	$\sqrt{(0,08^2 + 0,06^2)} = 0,10$	—
н264У	—	—	467 032,76	1 364 078,53			
н265У	—	—	467 029,38	1 364 094,27			
н266У	—	—	467 026,17	1 364 112,26			
н267У	—	—	467 022,95	1 364 140,29			
н268У	—	—	467 016,59	1 364 187,57			
н269У	—	—	466 998,62	1 364 136,89			
н270У	—	—	467 000,87	1 364 116,08			
н271У	—	—	467 005,12	1 364 095,32			
н272У	—	—	467 006,19	1 364 092,46			
н273У	—	—	467 005,47	1 364 092,01			
н263У	—	—	467 008,96	1 364 073,29			

2. Сведения о частях границ уточняемого земельного участка с кадастровым номером 13:01:0202017:25:

Обозначение части границ		Горизонтальное проложение (S), м	Описание прохождения части границ	Сведения о согласовании местоположения границ (согласовано/спорное)
от т.	до т.			
1	2	3	4	5

13:01:0202017:25(1)				
н249У	н250У	12,67	—	согласовано
н250У	н251У	30,60		
н251У	н252У	13,51		
н252У	н253У	1,25		
н253У	н254У	15,08		
н254У	н255У	12,60		

1	2	3	4	5
н255У	н256У	2,99	—	согласовано
н256У	н257У	23,83		
н257У	н258У	7,68		
н258У	н259У	6,04		
н259У	н260У	26,45		
н260У	н242У	24,32		
н242У	н241У	32,04		
н241У	н239У	13,91		
н239У	н261У	51,96		
н261У	н262У	18,66		
н262У	н249У	25,61		

13:01:0202017:25(2)

н263У	н264У	24,37	—	согласовано
н264У	н265У	16,10		
н265У	н266У	18,27		
н266У	н267У	28,21		
н267У	н268У	47,71		
н268У	н269У	53,77		
н269У	н270У	20,93		
н270У	н271У	21,19		
н271У	н272У	3,05		
н272У	н273У	0,85		
н273У	н263У	19,04		

3. Сведения о характеристиках уточняемого земельного участка с кадастровым номером 13:01:0202017:25 :

№ п/п	Наименование характеристики земельного участка	Значение характеристики
1	2	3
1.	Адрес земельного участка	—
1.1.	Сведения о местоположении земельного участка (при отсутствии адреса) в структурированном в соответствии с федеральной информационной адресной системой виде	Российская Федерация, Республика Мордовия, Ардатовский р-н, Тургенево рп, Низовка ул, д 18
1.2.	Дополнительные сведения о местоположении земельного участка	—
2.	Площадь земельного участка ± величина погрешности определения (вычисления) площади ($P \pm \Delta P$), м²	4 388 ± 33,00, 13:01:0202017:25(1) 2 262,93 ± 16,65, 13:01:0202017:25(2) 2 125,01 ± 16,13

1	2	3
3.	Формула, примененная для вычисления предельной погрешности определения площади земельного участка, с подставленными значениями и итоговые (вычисленные) значения	$16,65 + 16,13 = 33$
4.	Площадь земельного участка согласно сведениям Единого государственного реестра недвижимости (Ркад), м²	4 000,00
5.	Оценка расхождения Р и Ркад (Р - Ркад), м²	388
6.	Предельный минимальный и максимальный размеры земельного участка (Рмин и Рмакс), м²	— —
7.	Вид (виды) разрешенного использования	Для ведения личного подсобного хозяйства
7.1.	Дополнительные сведения об использовании земельного участка	—
8.	Кадастровый или иной государственный учетный номер (инвентарный) здания, сооружения, объекта незавершенного строительства, расположенного на земельном участке	13:01:0202017:102
9.	Сведения о земельных участках (землях общего пользования, территории общего пользования), посредством которых обеспечивается доступ	—
10.	Иные сведения	—

4. Пояснения к сведениям об уточняемом земельном участке с кадастровым номером 13:01:0202017:25 :

1.	—
----	---

1. Сведения о характерных точках границ уточняемого земельного участка с кадастровым номером 13:01:0202017:26 :

Система координат МСК-13, зона 1 Зона № 1

Обоз- начение харак- терных точек границ	Координаты, м				Метод определения координат	Формулы, примененные для расчета средней квадратической погрешности определения координат характерных точек границ (Mt), с подставленными в такие формулы значениями и итоговые (вычисленные) значения Mt, м	Описание закрепления точки
	содержатся в Едином государственном реестре недвижимости		определены в результате выполнения комплексных кадастровых работ				
	X	Y	X	Y			
1	2	3	4	5	6	7	8
н250У	—	—	467 076,76	1 363 946,27	Метод спутниковых геодезических измерений (определений)	$\sqrt{(0,08^2 + 0,06^2)} = 0,10$	—

1	2	3	4	5	6	7	8
184	—	—	467 091,21	1 363 951,93	Метод спутниковых геодезических измерений (определений)	$\sqrt{(0,08^2 + 0,06^2)} = 0,10$	—
н183У	—	—	467 084,36	1 363 968,80			
н182У	—	—	467 083,25	1 363 971,94			
н181У	—	—	467 075,87	1 363 991,06			
н180У	—	—	467 073,56	1 363 990,16			
н179У	—	—	467 070,99	1 363 989,42			
н178У	—	—	467 069,30	1 363 997,85			
н177У	—	—	467 067,37	1 364 007,53			
н176У	—	—	467 063,37	1 364 027,50			
н175У	—	—	467 061,71	1 364 035,79			
н174У	—	—	467 061,15	1 364 040,19			
н173У	—	—	467 059,31	1 364 049,44			
н172У	—	—	467 058,34	1 364 056,10			
н259У	—	—	467 039,80	1 364 052,53			
н258У	—	—	467 040,95	1 364 046,60			
н257У	—	—	467 043,53	1 364 039,37			
н256У	—	—	467 051,27	1 364 016,83			

1	2	3	4	5	6	7	8
н255У	—	—	467 052,16	1 364 013,98	Метод спутниковых геодезических измерений (определений)	$\sqrt{(0,08^2 + 0,06^2)} = 0,10$	—
н254У	—	—	467 055,93	1 364 001,96			
н253У	—	—	467 060,44	1 363 987,57			
н252У	—	—	467 061,68	1 363 987,69			
н251У	—	—	467 065,60	1 363 974,76			
н250У	—	—	467 076,76	1 363 946,27			

2. Сведения о частях границ уточняемого земельного участка с кадастровым номером 13:01:0202017:26 :

Обозначение части границ		Горизонтальное проложение (S), м	Описание прохождения части границ	Сведения о согласовании местоположения границ (согласовано/спорное)
от т.	до т.			
1	2	3	4	5
н250У	184	15,52	—	согласовано
184	н183У	18,21		
н183У	н182У	3,33		
н182У	н181У	20,49		
н181У	н180У	2,48		
н180У	н179У	2,67		
н179У	н178У	8,60		
н178У	н177У	9,87		
н177У	н176У	20,37		
н176У	н175У	8,45		
н175У	н174У	4,44		
н174У	н173У	9,43		
н173У	н172У	6,73		
н172У	н259У	18,88		
н259У	н258У	6,04		
н258У	н257У	7,68		
н257У	н256У	23,83		
н256У	н255У	2,99		

1	2	3	4	5
н255У	н254У	12,60	—	согласовано
н254У	н253У	15,08		
н253У	н252У	1,25		
н252У	н251У	13,51		
н251У	н250У	30,60		

3. Сведения о характеристиках уточняемого земельного участка с кадастровым номером 13:01:0202017:26 :

№ п/п	Наименование характеристики земельного участка	Значение характеристики
1	2	3
1.	Адрес земельного участка	—
1.1.	Сведения о местоположении земельного участка (при отсутствии адреса) в структурированном в соответствии с федеральной информационной адресной системой виде	Российская Федерация, Республика Мордовия, Ардатовский р-н, Тургеневский пгт, Тургенево рп, Низовка ул, д 20
1.2.	Дополнительные сведения о местоположении земельного участка	—
2.	Площадь земельного участка ± величина погрешности определения (вычисления) площади ($P \pm \Delta P$), м²	$1\,650 \pm 14,00$
3.	Формула, примененная для вычисления предельной погрешности определения площади земельного участка, с подставленными значениями и итоговые (вычисленные) значения	$3,5*0,10*\sqrt{(1\,650,00)} = 14$
4.	Площадь земельного участка согласно сведениям Единого государственного реестра недвижимости (Ркад), м²	1 500,00
5.	Оценка расхождения Р и Ркад ($P - P_{кад}$), м²	150
6.	Предельный минимальный и максимальный размеры земельного участка ($P_{мин}$ и $P_{макс}$), м²	— —
7.	Вид (виды) разрешенного использования	Для ведения личного подсобного хозяйства
7.1.	Дополнительные сведения об использовании земельного участка	—
8.	Кадастровый или иной государственный учетный номер (инвентарный) здания, сооружения, объекта незавершенного строительства, расположенного на земельном участке	13:01:0202017:119
9.	Сведения о земельных участках (землях общего пользования, территории общего пользования), посредством которых обеспечивается доступ	Земли (земельные участки) общего пользования
10.	Иные сведения	—

4. Пояснения к сведениям об уточняемом земельном участке с кадастровым номером 13:01:0202017:26 :

1.	—						
1. Сведения о характерных точках границ уточняемого земельного участка с кадастровым номером					13:01:0202017:27 :		
Система координат МСК-13, зона 1					Зона № 1		
Обоз- начение харак- терных точек границ	Координаты, м				Метод определения координат	Формулы, примененные для расчета средней квадратической погрешности определения координат характерных точек границ (Mt), с подставленными в такие формулы значениями и итоговые (вычисленные) значения Mt, м	Описание закрепления точки
	содержатся в Едином государственном реестре недвижимости		определены в результате выполнения комплексных кадастровых работ				
	X	Y	X	Y			
1	2	3	4	5	6	7	8
н274У	—	—	467 112,18	1 363 959,93	Метод спутниковых геодезических измерений (определений)	$\sqrt{(0,08^2 + 0,06^2)} = 0,10$	—
н275У	—	—	467 112,81	1 363 957,96			
н276У	—	—	467 133,29	1 363 964,95			
н277У	—	—	467 131,25	1 363 973,37			
н278У	—	—	467 125,55	1 363 993,38			
н279У	—	—	467 122,15	1 364 009,80			
н280У	—	—	467 121,52	1 364 010,56			
н281У	—	—	467 120,36	1 364 017,52			
н282У	—	—	467 119,98	1 364 021,66			
н283У	—	—	467 117,86	1 364 032,46			
н284У	—	—	467 093,41	1 364 026,92			

1	2	3	4	5	6	7	8
н285У	—	—	467 094,30	1 364 021,90	Метод спутниковых геодезических измерений (определений)	$\sqrt{(0,08^2 + 0,06^2)} = 0,10$	—
н286У	—	—	467 095,82	1 364 014,49			
н287У	—	—	467 099,92	1 363 998,28			
н288У	—	—	467 104,01	1 363 985,50			
н274У	—	—	467 112,18	1 363 959,93			

2. Сведения о частях границ уточняемого земельного участка с кадастровым номером
13:01:0202017:27
:

Обозначение части границ		Горизонтальное проложение (S), м	Описание прохождения части границ	Сведения о согласовании местоположения границ (согласовано/спорное)
от т.	до т.			
1	2	3	4	5
н274У	н275У	2,07	—	согласовано
н275У	н276У	21,64		
н276У	н277У	8,66		
н277У	н278У	20,81		
н278У	н279У	16,77		
н279У	н280У	0,99		
н280У	н281У	7,06		
н281У	н282У	4,16		
н282У	н283У	11,01		
н283У	н284У	25,07		
н284У	н285У	5,10		
н285У	н286У	7,56		
н286У	н287У	16,72		
н287У	н288У	13,42		
н288У	н274У	26,84		

3. Сведения о характеристиках уточняемого земельного участка с кадастровым номером
13:01:0202017:27
:

№ п/п	Наименование характеристики земельного участка	Значение характеристики
1	2	3

1	2	3
1.	Адрес земельного участка	—
1.1.	Сведения о местоположении земельного участка (при отсутствии адреса) в структурированном в соответствии с федеральной информационной адресной системой виде	Российская Федерация, Республика Мордовия, Ардатовский р-н, Тургенево рп, Низовка ул, д 26
1.2.	Дополнительные сведения о местоположении земельного участка	—
2.	Площадь земельного участка \pm величина погрешности определения (вычисления) площади ($P \pm \Delta P$), м ²	$1\,657 \pm 14,00$
3.	Формула, примененная для вычисления предельной погрешности определения площади земельного участка, с подставленными значениями и итоговые (вычисленные) значения	$3,5*0,10*\sqrt{(1\,657,00)} = 14$
4.	Площадь земельного участка согласно сведениям Единого государственного реестра недвижимости (Ркад), м ²	1 509,00
5.	Оценка расхождения Р и Ркад ($P - P_{кад}$), м ²	148
6.	Предельный минимальный и максимальный размеры земельного участка ($P_{мин}$ и $P_{макс}$), м ²	— —
7.	Вид (виды) разрешенного использования	Для ведения личного подсобного хозяйства
7.1.	Дополнительные сведения об использовании земельного участка	—
8.	Кадастровый или иной государственный учетный номер (инвентарный) здания, сооружения, объекта незавершенного строительства, расположенного на земельном участке	13:01:0202017:104
9.	Сведения о земельных участках (землях общего пользования, территории общего пользования), посредством которых обеспечивается доступ	Земли (земельные участки) общего пользования
10.	Иные сведения	—
4. Пояснения к сведениям об уточняемом земельном участке с кадастровым номером <u>13:01:0202017:27</u> :		
1.	—	

1. Сведения о характерных точках границ уточняемого земельного участка с кадастровым номером					13:01:0202017:28		
Система координат					МСК-13, зона 1		
					Зона № 1		
Обоз- начение харак- терных точек границ	Координаты, м				Метод определения координат	Формулы, примененные для расчета средней квадратической погрешности определения координат характерных точек границ (Mt), с подставленными в такие формулы значениями и итоговые (вычисленные) значения Mt, м	Описание закрепления точки
	содержатся в Едином государственном реестре недвижимости		определены в результате выполнения комплексных кадастровых работ				
	X	Y	X	Y			
1	2	3	4	5	6	7	8
н276У	—	—	467 133,29	1 363 964,95	Метод спутниковых геодезических измерений (определений)	$\sqrt{(0,08^2 + 0,06^2)} = 0,10$	—
н289У	—	—	467 139,44	1 363 967,28			
н290У	—	—	467 141,15	1 363 967,93			
н291У	—	—	467 142,21	1 363 970,50			
30	—	—	467 153,10	1 363 974,70			
н29У	—	—	467 149,26	1 363 986,44			
н28У	—	—	467 145,45	1 364 003,50			
н27У	—	—	467 142,94	1 364 015,03			
н47У	—	—	467 134,88	1 364 048,58			
н292У	—	—	467 114,66	1 364 043,30			
н283У	—	—	467 117,86	1 364 032,46			
н282У	—	—	467 119,98	1 364 021,66			

1	2	3	4	5	6	7	8
н281У	—	—	467 120,36	1 364 017,52	Метод спутниковых геодезических измерений (определений)	$\sqrt{(0,08^2 + 0,06^2)} = 0,10$	—
н280У	—	—	467 121,52	1 364 010,56			
н279У	—	—	467 122,15	1 364 009,80			
н278У	—	—	467 125,55	1 363 993,38			
н277У	—	—	467 131,25	1 363 973,37			
н276У	—	—	467 133,29	1 363 964,95			
2. Сведения о частях границ уточняемого земельного участка с кадастровым номером						13:01:0202017:28	:
Обозначение части границ		Горизонтальное проложение (S), м	Описание прохождения части границ		Сведения о согласовании местоположения границ (согласовано/спорное)		
от т.	до т.						
1	2	3	4		5		
н276У	н289У	6,58	—		согласовано		
н289У	н290У	1,83					
н290У	н291У	2,78					
н291У	30	11,67					
30	н29У	12,35					
н29У	н28У	17,48					
н28У	н27У	11,80					
н27У	н47У	34,50					
н47У	н292У	20,90					
н292У	н283У	11,30					
н283У	н282У	11,01					
н282У	н281У	4,16					
н281У	н280У	7,06					
н280У	н279У	0,99					
н279У	н278У	16,77					
н278У	н277У	20,81					
н277У	н276У	8,66					

3. Сведения о характеристиках уточняемого земельного участка с кадастровым номером 13:01:0202017:28 :		
№ п/п	Наименование характеристики земельного участка	Значение характеристики
1	2	3
1.	Адрес земельного участка	—
1.1.	Сведения о местоположении земельного участка (при отсутствии адреса) в структурированном в соответствии с федеральной информационной адресной системой виде	Российская Федерация, Республика Мордовия, Ардатовский р-н, Тургенево рп, Низовка ул, д 28
1.2.	Дополнительные сведения о местоположении земельного участка	—
2.	Площадь земельного участка ± величина погрешности определения (вычисления) площади ($P \pm \Delta P$), м²	1 653 ± 14,00
3.	Формула, примененная для вычисления предельной погрешности определения площади земельного участка, с подставленными значениями и итоговые (вычисленные) значения	$3,5*0,10*\sqrt{(1\ 653,00)} = 14$
4.	Площадь земельного участка согласно сведениям Единого государственного реестра недвижимости (Ркад), м²	1 700,00
5.	Оценка расхождения Р и Ркад ($P - P_{кад}$), м²	47
6.	Предельный минимальный и максимальный размеры земельного участка ($P_{мин}$ и $P_{макс}$), м²	— —
7.	Вид (виды) разрешенного использования	Для ведения личного подсобного хозяйства
7.1.	Дополнительные сведения об использовании земельного участка	—
8.	Кадастровый или иной государственный учетный номер (инвентарный) здания, сооружения, объекта незавершенного строительства, расположенного на земельном участке	13:01:0202017:121
9.	Сведения о земельных участках (землях общего пользования, территории общего пользования), посредством которых обеспечивается доступ	Земли (земельные участки) общего пользования
10.	Иные сведения	—
4. Пояснения к сведениям об уточняемом земельном участке с кадастровым номером 13:01:0202017:28 :		
1.	—	

1. Сведения о характерных точках границ уточняемого земельного участка с кадастровым номером					13:01:0202017:29		
Система координат					МСК-13, зона 1		
					Зона № 1		
Обоз- начение харак- терных точек границ	Координаты, м				Метод определения координат	Формулы, примененные для расчета средней квадратической погрешности определения координат характерных точек границ (Mt), с подставленными в такие формулы значениями и итоговые (вычисленные) значения Mt, м	Описание закрепления точки
	содержатся в Едином государственном реестре недвижимости		определены в результате выполнения комплексных кадастровых работ				
	X	Y	X	Y			
1	2	3	4	5	6	7	8
н293У	—	—	467 200,17	1 363 992,78	Метод спутниковых геодезических измерений (определений)	$\sqrt{(0,08^2 + 0,06^2)} = 0,10$	—
н294У	—	—	467 200,00	1 363 993,34			
н295У	—	—	467 196,12	1 364 005,99			
н296У	—	—	467 195,64	1 364 008,38			
н297У	—	—	467 194,85	1 364 010,88			
н298У	—	—	467 194,37	1 364 013,12			
н299У	—	—	467 193,65	1 364 015,30			
н300У	—	—	467 192,83	1 364 019,99			
н301У	—	—	467 192,13	1 364 022,81			
н302У	—	—	467 190,46	1 364 028,15			
н303У	—	—	467 189,32	1 364 032,74			
н304У	—	—	467 188,13	1 364 039,10			

1	2	3	4	5	6	7	8
н305У	—	—	467 187,51	1 364 043,35	Метод спутниковых геодезических измерений (определений)	$\sqrt{(0,08^2 + 0,06^2)} = 0,10$	—
н306У	—	—	467 164,84	1 364 038,15			
н307У	—	—	467 165,23	1 364 035,33			
н308У	—	—	467 167,66	1 364 022,38			
н309У	—	—	467 169,03	1 364 015,08			
н310У	—	—	467 169,72	1 364 009,45			
н311У	—	—	467 171,54	1 363 999,41			
н312У	—	—	467 174,87	1 363 983,87			
н293У	—	—	467 200,17	1 363 992,78			

2. Сведения о частях границ уточняемого земельного участка с кадастровым номером

13:01:0202017:29

:

Обозначение части границ		Горизонтальное проложение (S), м	Описание прохождения части границ	Сведения о согласовании местоположения границ (согласовано/спорное)
от т.	до т.			
1	2	3	4	5
н293У	н294У	0,59	—	согласовано
н294У	н295У	13,23		
н295У	н296У	2,44		
н296У	н297У	2,62		
н297У	н298У	2,29		
н298У	н299У	2,30		
н299У	н300У	4,76		
н300У	н301У	2,91		
н301У	н302У	5,60		
н302У	н303У	4,73		
н303У	н304У	6,47		
н304У	н305У	4,29		

1	2	3	4	5
н305У	н306У	23,26	—	согласовано
н306У	н307У	2,85		
н307У	н308У	13,18		
н308У	н309У	7,43		
н309У	н310У	5,67		
н310У	н311У	10,20		
н311У	н312У	15,89		
н312У	н293У	26,82		

3. Сведения о характеристиках уточняемого земельного участка с кадастровым номером 13:01:0202017:29 :

№ п/п	Наименование характеристики земельного участка	Значение характеристики
1	2	3
1.	Адрес земельного участка	—
1.1.	Сведения о местоположении земельного участка (при отсутствии адреса) в структурированном в соответствии с федеральной информационной адресной системой виде	Российская Федерация, Республика Мордовия, Ардатовский р-н, Тургенево рп, Низовка ул, д 32
1.2.	Дополнительные сведения о местоположении земельного участка	—
2.	Площадь земельного участка ± величина погрешности определения (вычисления) площади ($P \pm \Delta P$), м²	$1\,320 \pm 13,00$
3.	Формула, примененная для вычисления предельной погрешности определения площади земельного участка, с подставленными значениями и итоговые (вычисленные) значения	$3,5*0,10*\sqrt{(1\,320,00)} = 13$
4.	Площадь земельного участка согласно сведениям Единого государственного реестра недвижимости (Ркад), м²	1 200,00
5.	Оценка расхождения Р и Ркад ($P - P_{кад}$), м²	120
6.	Предельный минимальный и максимальный размеры земельного участка ($P_{мин}$ и $P_{макс}$), м²	— —
7.	Вид (виды) разрешенного использования	Для ведения личного подсобного хозяйства
7.1.	Дополнительные сведения об использовании земельного участка	—
8.	Кадастровый или иной государственный учетный номер (инвентарный) здания, сооружения, объекта незавершенного строительства, расположенного на земельном участке	13:01:0202017:106

1	2				3		
9.	Сведения о земельных участках (землях общего пользования, территории общего пользования), посредством которых обеспечивается доступ				Земли (земельные участки) общего пользования		
10.	Иные сведения				—		
4. Пояснения к сведениям об уточняемом земельном участке с кадастровым номером 13:01:0202017:29 :							
1.	—						
1. Сведения о характерных точках границ уточняемого земельного участка с кадастровым номером 13:01:0202017:30 :							
Система координат МСК-13, зона 1				Зона № 1			
Обоз- начение харак- терных точек границ	Координаты, м				Метод определения координат	Формулы, примененные для расчета средней квадратической погрешности определения координат характерных точек границ (Mt), с подставленными в такие формулы значениями и итоговые (вычисленные) значения Mt, м	Описание закрепления точки
	содержатся в Едином государственном реестре недвижимости		определены в результате выполнения комплексных кадастровых работ				
	X	Y	X	Y			
1	2	3	4	5	6	7	8
н324У	—	—	467 288,65	1 364 033,51	Метод спутниковых геодезических измерений (определений)	$\sqrt{(0,08^2 + 0,06^2)} = 0,10$	—
н325У	—	—	467 291,21	1 364 021,69			
н326У	—	—	467 296,92	1 364 021,69			
н327У	—	—	467 299,34	1 364 021,69			
н328У	—	—	467 302,23	1 364 021,69			
н329У	—	—	467 322,64	1 364 026,84			
н330У	—	—	467 329,80	1 364 028,65			
н331У	—	—	467 333,50	1 364 030,35			

1	2	3	4	5	6	7	8
н332У	—	—	467 337,83	1 364 032,83	Метод спутниковых геодезических измерений (определений)	$\sqrt{(0,08^2 + 0,06^2)} = 0,10$	—
н333У	—	—	467 356,49	1 364 044,09			
н334У	—	—	467 344,11	1 364 064,70			
н335У	—	—	467 336,58	1 364 058,56			
н336У	—	—	467 329,97	1 364 056,02			
н337У	—	—	467 316,42	1 364 049,15			
н338У	—	—	467 302,63	1 364 045,51			
н339У	—	—	467 291,74	1 364 043,34			
н340У	—	—	467 292,79	1 364 038,12			
н341У	—	—	467 291,40	1 364 037,84			
н342У	—	—	467 292,04	1 364 034,64			
н324У	—	—	467 288,65	1 364 033,51			
Вырез 1 из 4							
н343У	—	—	467 292,12	1 364 025,33	Метод спутниковых геодезических измерений (определений)	$\sqrt{(0,08^2 + 0,06^2)} = 0,10$	—
н344У	—	—	467 292,32	1 364 025,33			
н345У	—	—	467 292,32	1 364 025,53			
н346У	—	—	467 292,12	1 364 025,53			
н343У	—	—	467 292,12	1 364 025,33			

1	2	3	4	5	6	7	8
Вырез 2 из 4							
н347У	—	—	467 291,77	1 364 029,58	Метод спутниковых геодезических измерений (определений)	$\sqrt{(0,08^2 + 0,06^2)} = 0,10$	—
н348У	—	—	467 291,97	1 364 029,58			
н349У	—	—	467 291,97	1 364 029,78			
н350У	—	—	467 291,77	1 364 029,78			
н347У	—	—	467 291,77	1 364 029,58			
Вырез 3 из 4							
н351У	—	—	467 291,65	1 364 033,78	Метод спутниковых геодезических измерений (определений)	$\sqrt{(0,08^2 + 0,06^2)} = 0,10$	—
н352У	—	—	467 291,65	1 364 033,98			
н353У	—	—	467 291,45	1 364 033,98			
н354У	—	—	467 291,45	1 364 033,78			
н351У	—	—	467 291,65	1 364 033,78			
Вырез 4 из 4							
н35371 У	—	—	467 337,43	1 364 032,84	Метод спутниковых геодезических измерений (определений)	$\sqrt{(0,08^2 + 0,06^2)} = 0,10$	—
н35372 У	—	—	467 337,55	1 364 032,67			
н35373 У	—	—	467 337,70	1 364 032,77			
н35374 У	—	—	467 337,58	1 364 032,94			
н35371 У	—	—	467 337,43	1 364 032,84			

2. Сведения о частях границ уточняемого земельного участка с кадастровым номером				13:01:0202017:30		:
Обозначение части границ		Горизонтальное проложение (S), м	Описание прохождения части границ	Сведения о согласовании местоположения границ (согласовано/спорное)		
от т.	до т.					
1	2	3	4	5		
н324У	н325У	12,09	—	согласовано		
н325У	н326У	5,71				
н326У	н327У	2,42				
н327У	н328У	2,89				
н328У	н329У	21,05				
н329У	н330У	7,39				
н330У	н331У	4,07				
н331У	н332У	4,99				
н332У	н333У	21,79				
н333У	н334У	24,04				
н334У	н335У	9,72				
н335У	н336У	7,08				
н336У	н337У	15,19				
н337У	н338У	14,26				
н338У	н339У	11,10				
н339У	н340У	5,32				
н340У	н341У	1,42				
н341У	н342У	3,26				
н342У	н324У	3,57				
Вырез 1 из 4						
н343У	н344У	0,20	—	согласовано		
н344У	н345У	0,20				
н345У	н346У	0,20				
н346У	н343У	0,20				
Вырез 2 из 4						
н347У	н348У	0,20	—	согласовано		
н348У	н349У	0,20				
н349У	н350У	0,20				
н350У	н347У	0,20				
Вырез 3 из 4						
н351У	н352У	0,20	—	согласовано		

1	2	3	4	5
н352У	н353У	0,20	—	согласовано
н353У	н354У	0,20		
н354У	н351У	0,20		

Вырез 4 из 4

н35371У	н35372У	0,21	—	согласовано
н35372У	н35373У	0,18		
н35373У	н35374У	0,21		
н35374У	н35371У	0,18		

3. Сведения о характеристиках уточняемого земельного участка с кадастровым номером 13:01:0202017:30 :

№ п/п	Наименование характеристики земельного участка	Значение характеристики
1	2	3
1.	Адрес земельного участка	—
1.1.	Сведения о местоположении земельного участка (при отсутствии адреса) в структурированном в соответствии с федеральной информационной адресной системой виде	Российская Федерация, Республика Мордовия, Ардатовский р-н, Тургенево рп, Низовка ул, д 44
1.2.	Дополнительные сведения о местоположении земельного участка	—
2.	Площадь земельного участка ± величина погрешности определения (вычисления) площади ($P \pm \Delta P$), м²	$1\,500 \pm 14,00$
3.	Формула, примененная для вычисления предельной погрешности определения площади земельного участка, с подставленными значениями и итоговые (вычисленные) значения	$3,5*0,10*\sqrt{(1\,500,00)} = 14$
4.	Площадь земельного участка согласно сведениям Единого государственного реестра недвижимости (Ркад), м²	1 500,00
5.	Оценка расхождения Р и Ркад ($P - P_{кад}$), м²	0
6.	Предельный минимальный и максимальный размеры земельного участка ($P_{мин}$ и $P_{макс}$), м²	— —
7.	Вид (виды) разрешенного использования	Для ведения личного подсобного хозяйства
7.1.	Дополнительные сведения об использовании земельного участка	—
8.	Кадастровый или иной государственный учетный номер (инвентарный) здания, сооружения, объекта незавершенного строительства, расположенного на земельном участке	13:01:0202017:125

1	2				3		
9.	Сведения о земельных участках (землях общего пользования, территории общего пользования), посредством которых обеспечивается доступ				Земли (земельные участки) общего пользования		
10.	Иные сведения				—		
4. Пояснения к сведениям об уточняемом земельном участке с кадастровым номером 13:01:0202017:30 :							
1.	—						
1. Сведения о характерных точках границ уточняемого земельного участка с кадастровым номером 13:01:0202017:31 :							
Система координат МСК-13, зона 1 Зона № 1							
Обоз- начение харак- терных точек границ	Координаты, м				Метод определения координат	Формулы, примененные для расчета средней квадратической погрешности определения координат характерных точек границ (Mt), с подставленными в такие формулы значениями и итоговые (вычисленные) значения Mt, м	Описание закрепления точки
	содержатся в Едином государственном реестре недвижимости		определены в результате выполнения комплексных кадастровых работ				
	X	Y	X	Y			
1	2	3	4	5	6	7	8
н380У	—	—	467 355,19	1 364 121,67	Метод спутниковых геодезических измерений (определений)	$\sqrt{(0,08^2 + 0,06^2)} = 0,10$	—
н381У	—	—	467 357,28	1 364 124,24			
н382У	—	—	467 361,73	1 364 132,70			
н383У	—	—	467 366,89	1 364 148,78			
н384У	—	—	467 371,32	1 364 159,62			
н385У	—	—	467 376,95	1 364 173,43			
н386У	—	—	467 390,15	1 364 208,37			
н387У	—	—	467 380,08	1 364 212,43			

1	2	3	4	5	6	7	8
н388У	—	—	467 367,20	1 364 181,30	Метод спутниковых геодезических измерений (определений)	$\sqrt{(0,08^2 + 0,06^2)} = 0,10$	—
н389У	—	—	467 362,38	1 364 168,57			
н390У	—	—	467 355,19	1 364 151,65			
н391У	—	—	467 349,90	1 364 141,38			
н392У	—	—	467 343,65	1 364 128,25			
н393У	—	—	467 335,72	1 364 113,60			
н394У	—	—	467 344,28	1 364 105,81			
н380У	—	—	467 355,19	1 364 121,67			

2. Сведения о частях границ уточняемого земельного участка с кадастровым номером
13:01:0202017:31
:

Обозначение части границ		Горизонтальное проложение (S), м	Описание прохождения части границ	Сведения о согласовании местоположения границ (согласовано/спорное)
от т.	до т.			
1	2	3	4	5
н380У	н381У	3,31	—	согласовано
н381У	н382У	9,56		
н382У	н383У	16,89		
н383У	н384У	11,71		
н384У	н385У	14,91		
н385У	н386У	37,35		
н386У	н387У	10,86		
н387У	н388У	33,69		
н388У	н389У	13,61		
н389У	н390У	18,38		
н390У	н391У	11,55		
н391У	н392У	14,54		
н392У	н393У	16,66		
н393У	н394У	11,57		

1	2	3	4	5
н394У	н380У	19,25	—	согласовано
3. Сведения о характеристиках уточняемого земельного участка с кадастровым номером 13:01:0202017:31 :				
№ п/п	Наименование характеристики земельного участка		Значение характеристики	
1	2		3	
1.	Адрес земельного участка		—	
1.1.	Сведения о местоположении земельного участка (при отсутствии адреса) в структурированном в соответствии с федеральной информационной адресной системой виде		Российская Федерация, Республика Мордовия, Ардатовский р-н, Тургенево рп, Низовка ул, д 50	
1.2.	Дополнительные сведения о местоположении земельного участка		—	
2.	Площадь земельного участка ± величина погрешности определения (вычисления) площади ($P \pm \Delta P$), м²		1 350 ± 13,00	
3.	Формула, примененная для вычисления предельной погрешности определения площади земельного участка, с подставленными значениями и итоговые (вычисленные) значения		$3,5 \cdot 0,10 \cdot \sqrt{1\,350,00} = 13$	
4.	Площадь земельного участка согласно сведениям Единого государственного реестра недвижимости (Ркад), м²		1 500,00	
5.	Оценка расхождения Р и Ркад ($P - P_{\text{кад}}$), м²		150	
6.	Предельный минимальный и максимальный размеры земельного участка ($P_{\text{мин}}$ и $P_{\text{макс}}$), м²		— —	
7.	Вид (виды) разрешенного использования		Для ведения личного подсобного хозяйства	
7.1.	Дополнительные сведения об использовании земельного участка		—	
8.	Кадастровый или иной государственный учетный номер (инвентарный) здания, сооружения, объекта незавершенного строительства, расположенного на земельном участке		—	
9.	Сведения о земельных участках (землях общего пользования, территории общего пользования), посредством которых обеспечивается доступ		Земли (земельные участки) общего пользования	
10.	Иные сведения		—	
4. Пояснения к сведениям об уточняемом земельном участке с кадастровым номером 13:01:0202017:31 :				
1.	—			

1. Сведения о характерных точках границ уточняемого земельного участка с кадастровым номером					13:01:0202017:32		
Система координат					МСК-13, зона 1		
					Зона № 1		
Обоз- начение харак- терных точек границ	Координаты, м				Метод определения координат	Формулы, примененные для расчета средней квадратической погрешности определения координат характерных точек границ (Mt), с подставленными в такие формулы значениями и итоговые (вычисленные) значения Mt, м	Описание закрепления точки
	содержатся в Едином государственном реестре недвижимости		определены в результате выполнения комплексных кадастровых работ				
	X	Y	X	Y			
1	2	3	4	5	6	7	8
н380У	—	—	467 355,19	1 364 121,67	Метод спутниковых геодезических измерений (определений)	$\sqrt{(0,08^2 + 0,06^2)} = 0,10$	—
н395У	—	—	467 367,87	1 364 109,78			
н396У	—	—	467 373,62	1 364 114,84			
н397У	—	—	467 378,14	1 364 112,04			
н398У	—	—	467 381,31	1 364 115,24			
н399У	—	—	467 381,80	1 364 115,72			
н400У	—	—	467 383,29	1 364 117,23			
н401У	—	—	467 385,33	1 364 116,34			
н402У	—	—	467 386,84	1 364 118,87			
н403У	—	—	467 390,11	1 364 117,53			
н404У	—	—	467 396,35	1 364 131,93			
н405У	—	—	467 385,80	1 364 135,36			

1	2	3	4	5	6	7	8
н406У	—	—	467 392,77	1 364 153,16	Метод спутниковых геодезических измерений (определений)	$\sqrt{(0,08^2 + 0,06^2)} = 0,10$	—
н384У	—	—	467 371,32	1 364 159,62			
н383У	—	—	467 366,89	1 364 148,78			
н382У	—	—	467 361,73	1 364 132,70			
н381У	—	—	467 357,28	1 364 124,24			
н380У	—	—	467 355,19	1 364 121,67			
2. Сведения о частях границ уточняемого земельного участка с кадастровым номером						13:01:0202017:32	:
Обозначение части границ		Горизонтальное проложение (S), м	Описание прохождения части границ		Сведения о согласовании местоположения границ (согласовано/спорное)		
от т.	до т.						
1	2	3	4		5		
н380У	н395У	17,38	—		согласовано		
н395У	н396У	7,66					
н396У	н397У	5,32					
н397У	н398У	4,50					
н398У	н399У	0,69					
н399У	н400У	2,12					
н400У	н401У	2,23					
н401У	н402У	2,95					
н402У	н403У	3,53					
н403У	н404У	15,69					
н404У	н405У	11,09					
н405У	н406У	19,12					
н406У	н384У	22,40					
н384У	н383У	11,71					
н383У	н382У	16,89					
н382У	н381У	9,56					
н381У	н380У	3,31					

3. Сведения о характеристиках уточняемого земельного участка с кадастровым номером 13:01:0202017:32 :		
№ п/п	Наименование характеристики земельного участка	Значение характеристики
1	2	3
1.	Адрес земельного участка	—
1.1.	Сведения о местоположении земельного участка (при отсутствии адреса) в структурированном в соответствии с федеральной информационной адресной системой виде	Российская Федерация, Республика Мордовия, Ардатовский р-н, Тургенево рп, Низовка ул, д 46-а
1.2.	Дополнительные сведения о местоположении земельного участка	—
2.	Площадь земельного участка ± величина погрешности определения (вычисления) площади ($P \pm \Delta P$), м²	1 200 ± 12,00
3.	Формула, примененная для вычисления предельной погрешности определения площади земельного участка, с подставленными значениями и итоговые (вычисленные) значения	$3,5 * 0,10 * \sqrt{(1\ 200,00)} = 12$
4.	Площадь земельного участка согласно сведениям Единого государственного реестра недвижимости (Ркад), м²	1 200,00
5.	Оценка расхождения Р и Ркад ($P - P_{кад}$), м²	0
6.	Предельный минимальный и максимальный размеры земельного участка ($P_{мин}$ и $P_{макс}$), м²	— —
7.	Вид (виды) разрешенного использования	Для ведения личного подсобного хозяйства
7.1.	Дополнительные сведения об использовании земельного участка	—
8.	Кадастровый или иной государственный учетный номер (инвентарный) здания, сооружения, объекта незавершенного строительства, расположенного на земельном участке	13:01:0202017:171
9.	Сведения о земельных участках (землях общего пользования, территории общего пользования), посредством которых обеспечивается доступ	Земли (земельные участки) общего пользования
10.	Иные сведения	—
4. Пояснения к сведениям об уточняемом земельном участке с кадастровым номером 13:01:0202017:32 :		
1.	—	

1. Сведения о характерных точках границ уточняемого земельного участка с кадастровым номером					13:01:0202017:34		
Система координат					МСК-13, зона 1		
					Зона № 1		
Обоз- начение харак- терных точек границ	Координаты, м				Метод определения координат	Формулы, примененные для расчета средней квадратической погрешности определения координат характерных точек границ (Mt), с подставленными в такие формулы значениями и итоговые (вычисленные) значения Mt, м	Описание закрепления точки
	содержатся в Едином государственном реестре недвижимости		определены в результате выполнения комплексных кадастровых работ				
	X	Y	X	Y			
1	2	3	4	5	6	7	8
н407У	—	—	467 094,68	1 364 165,99	Метод спутниковых геодезических измерений (определений)	$\sqrt{(0,08^2 + 0,06^2)} = 0,10$	—
н408У	—	—	467 094,68	1 364 175,00			
н409У	—	—	467 097,98	1 364 175,27			
н410У	—	—	467 100,97	1 364 174,86			
н411У	—	—	467 102,44	1 364 174,98			
н412У	—	—	467 102,79	1 364 185,94			
н413У	—	—	467 092,14	1 364 199,47			
н414У	—	—	467 086,92	1 364 204,22			
н415У	—	—	467 083,24	1 364 207,08			
н416У	—	—	467 079,57	1 364 209,12			
н417У	—	—	467 074,66	1 364 209,84			
н418У	—	—	467 068,94	1 364 210,34			

1	2	3	4	5	6	7	8
н419У	—	—	467 067,05	1 364 176,43	Метод спутниковых геодезических измерений (определений)	$\sqrt{(0,08^2 + 0,06^2)} = 0,10$	—
н420У	—	—	467 068,47	1 364 175,93			
н421У	—	—	467 068,92	1 364 162,57			
н422У	—	—	467 069,97	1 364 156,48			
н423У	—	—	467 083,98	1 364 158,37			
н424У	—	—	467 083,57	1 364 166,33			
н407У	—	—	467 094,68	1 364 165,99			

2. Сведения о частях границ уточняемого земельного участка с кадастровым номером 13:01:0202017:34 :

Обозначение части границ		Горизонтальное проложение (S), м	Описание прохождения части границ	Сведения о согласовании местоположения границ (согласовано/спорное)
от т.	до т.			
1	2	3	4	5
н407У	н408У	9,01	—	согласовано
н408У	н409У	3,31		
н409У	н410У	3,02		
н410У	н411У	1,47		
н411У	н412У	10,97		
н412У	н413У	17,22		
н413У	н414У	7,06		
н414У	н415У	4,66		
н415У	н416У	4,20		
н416У	н417У	4,96		
н417У	н418У	5,74		
н418У	н419У	33,96		
н419У	н420У	1,51		
н420У	н421У	13,37		
н421У	н422У	6,18		
н422У	н423У	14,14		

1	2	3	4	5
н423У	н424У	7,97	—	согласовано
н424У	н407У	11,12		
3. Сведения о характеристиках уточняемого земельного участка с кадастровым номером 13:01:0202017:34 :				
№ п/п	Наименование характеристики земельного участка		Значение характеристики	
1	2		3	
1.	Адрес земельного участка		—	
1.1.	Сведения о местоположении земельного участка (при отсутствии адреса) в структурированном в соответствии с федеральной информационной адресной системой виде		Российская Федерация, Республика Мордовия, Ардатовский р-н, Тургенево рп, Набережная ул, д 8	
1.2.	Дополнительные сведения о местоположении земельного участка		—	
2.	Площадь земельного участка ± величина погрешности определения (вычисления) площади (Р ± ΔР), м²		1 322 ± 13,00	
3.	Формула, примененная для вычисления предельной погрешности определения площади земельного участка, с подставленными значениями и итоговые (вычисленные) значения		3,5*0,10*√(1 322,00) = 13	
4.	Площадь земельного участка согласно сведениям Единого государственного реестра недвижимости (Ркад), м²		1 202,00	
5.	Оценка расхождения Р и Ркад (Р - Ркад), м²		120	
6.	Предельный минимальный и максимальный размеры земельного участка (Рмин и Рмакс), м²		— —	
7.	Вид (виды) разрешенного использования		Для ведения личного подсобного хозяйства	
7.1.	Дополнительные сведения об использовании земельного участка		—	
8.	Кадастровый или иной государственный учетный номер (инвентарный) здания, сооружения, объекта незавершенного строительства, расположенного на земельном участке		13:01:0202017:135	
9.	Сведения о земельных участках (землях общего пользования, территории общего пользования), посредством которых обеспечивается доступ		Земли (земельные участки) общего пользования	
10.	Иные сведения		—	
4. Пояснения к сведениям об уточняемом земельном участке с кадастровым номером 13:01:0202017:34 :				
1.	—			

1. Сведения о характерных точках границ уточняемого земельного участка с кадастровым номером					13:01:0202017:36		
Система координат					МСК-13, зона 1		
Обоз- начение харак- терных точек границ	Координаты, м				Метод определения координат	Формулы, примененные для расчета средней квадратической погрешности определения координат характерных точек границ (Mt), с подставленными в такие формулы значениями и итоговые (вычисленные) значения Mt, м	Описание закрепления точки
	содержатся в Едином государственном реестре недвижимости		определены в результате выполнения комплексных кадастровых работ				
	X	Y	X	Y			
1	2	3	4	5	6	7	8
н437У	—	—	467 156,08	1 364 265,78	Метод спутниковых геодезических измерений (определений)	$\sqrt{(0,08^2 + 0,06^2)} = 0,10$	—
н438У	—	—	467 155,85	1 364 247,41			
н439У	—	—	467 159,27	1 364 247,16			
н440У	—	—	467 168,38	1 364 247,85			
н441У	—	—	467 180,48	1 364 247,85			
н442У	—	—	467 204,73	1 364 249,79			
н443У	—	—	467 211,71	1 364 249,79			
н444У	—	—	467 232,67	1 364 251,80			
н445У	—	—	467 230,11	1 364 275,52			
н446У	—	—	467 194,45	1 364 269,30			
н447У	—	—	467 173,45	1 364 267,57			
н448У	—	—	467 168,64	1 364 266,53			

1	2	3	4	5	6	7	8
н449У	—	—	467 163,08	1 364 265,93	Метод спутниковых геодезических измерений (определений)	$\sqrt{(0,08^2 + 0,06^2)} = 0,10$	—
н437У	—	—	467 156,08	1 364 265,78			

2. Сведения о частях границ уточняемого земельного участка с кадастровым номером
13:01:0202017:36
:

Обозначение части границ		Горизонтальное проложение (S), м	Описание прохождения части границ	Сведения о согласовании местоположения границ (согласовано/спорное)
от т.	до т.			
1	2	3	4	5
н437У	н438У	18,37	—	согласовано
н438У	н439У	3,43		
н439У	н440У	9,14		
н440У	н441У	12,10		
н441У	н442У	24,33		
н442У	н443У	6,98		
н443У	н444У	21,06		
н444У	н445У	23,86		
н445У	н446У	36,20		
н446У	н447У	21,07		
н447У	н448У	4,92		
н448У	н449У	5,59		
н449У	н437У	7,00		

3. Сведения о характеристиках уточняемого земельного участка с кадастровым номером
13:01:0202017:36
:

№ п/п	Наименование характеристики земельного участка	Значение характеристики
1	2	3
1.	Адрес земельного участка	—
1.1.	Сведения о местоположении земельного участка (при отсутствии адреса) в структурированном в соответствии с федеральной информационной адресной системой виде	Российская Федерация, Республика Мордовия, Ардатовский р-н, Тургенево рп, Набережная ул, д 19
1.2.	Дополнительные сведения о местоположении земельного участка	—
2.	Площадь земельного участка ± величина погрешности определения (вычисления) площади (Р ± ΔР), м²	1 577 ± 14,00

1	2	3
3.	Формула, примененная для вычисления предельной погрешности определения площади земельного участка, с подставленными значениями и итоговые (вычисленные) значения	$3,5*0,10*\sqrt{(1\ 577,00)} = 14$
4.	Площадь земельного участка согласно сведениям Единого государственного реестра недвижимости (Ркад), м²	1 500,00
5.	Оценка расхождения Р и Ркад (Р - Ркад), м²	77
6.	Предельный минимальный и максимальный размеры земельного участка (Рмин и Рмакс), м²	— —
7.	Вид (виды) разрешенного использования	Для ведения личного подсобного хозяйства
7.1.	Дополнительные сведения об использовании земельного участка	—
8.	Кадастровый или иной государственный учетный номер (инвентарный) здания, сооружения, объекта незавершенного строительства, расположенного на земельном участке	13:01:0202017:139
9.	Сведения о земельных участках (землях общего пользования, территории общего пользования), посредством которых обеспечивается доступ	Земли (земельные участки) общего пользования
10.	Иные сведения	—

4. Пояснения к сведениям об уточняемом земельном участке с кадастровым номером 13:01:0202017:36 :

1.	—
----	---

1. Сведения о характерных точках границ уточняемого земельного участка с кадастровым номером 13:01:0202017:37 :
Система координат МСК-13, зона 1 Зона № 1

Обоз- начение харак- терных точек границ	Координаты, м				Метод определения координат	Формулы, примененные для расчета средней квадратической погрешности определения координат характерных точек границ (Mt), с подставленными в такие формулы значениями и итоговые (вычисленные) значения Mt, м	Описание закрепления точки
	содержатся в Едином государственном реестре недвижимости		определены в результате выполнения комплексных кадастровых работ				
	X	Y	X	Y			
1	2	3	4	5	6	7	8
н450У	—	—	467 154,11	1 364 305,25	Метод спутниковых геодезических измерений (определений)	$\sqrt{(0,08^2 + 0,06^2)} = 0,10$	—

1	2	3	4	5	6	7	8
н451У	—	—	467 154,11	1 364 285,84	Метод спутниковых геодезических измерений (определений)	$\sqrt{(0,08^2 + 0,06^2)} = 0,10$	—
н452У	—	—	467 156,36	1 364 286,00			
н453У	—	—	467 159,69	1 364 286,77			
н454У	—	—	467 169,43	1 364 287,18			
н455У	—	—	467 214,23	1 364 294,68			
н456У	—	—	467 275,78	1 364 302,89			
н457У	—	—	467 272,51	1 364 327,42			
н458У	—	—	467 265,17	1 364 325,59			
н459У	—	—	467 160,55	1 364 305,78			
460	—	—	467 154,78	1 364 305,29			
н450У	—	—	467 154,11	1 364 305,25			

2. Сведения о частях границ уточняемого земельного участка с кадастровым номером
13:01:0202017:37
:

Обозначение части границ		Горизонтальное проложение (S), м	Описание прохождения части границ	Сведения о согласовании местоположения границ (согласовано/спорное)
от т.	до т.			
1	2	3	4	5
н450У	н451У	19,41	—	согласовано
н451У	н452У	2,26		
н452У	н453У	3,42		
н453У	н454У	9,75		
н454У	н455У	45,42		
н455У	н456У	62,10		
н456У	н457У	24,75		
н457У	н458У	7,56		
н458У	н459У	106,48		

1	2	3	4	5
н459У	460	5,79	—	согласовано
460	н450У	0,67		
3. Сведения о характеристиках уточняемого земельного участка с кадастровым номером 13:01:0202017:37 :				
№ п/п	Наименование характеристики земельного участка		Значение характеристики	
1	2		3	
1.	Адрес земельного участка		—	
1.1.	Сведения о местоположении земельного участка (при отсутствии адреса) в структурированном в соответствии с федеральной информационной адресной системой виде		Российская Федерация, Республика Мордовия, Ардатовский р-н, Тургенево рп, Набережная ул, д 23	
1.2.	Дополнительные сведения о местоположении земельного участка		—	
2.	Площадь земельного участка ± величина погрешности определения (вычисления) площади (Р ± ΔР), м²		2 606 ± 18,00	
3.	Формула, примененная для вычисления предельной погрешности определения площади земельного участка, с подставленными значениями и итоговые (вычисленные) значения		3,5*0,10*√(2 606,00) = 18	
4.	Площадь земельного участка согласно сведениям Единого государственного реестра недвижимости (Ркад), м²		2 606,00	
5.	Оценка расхождения Р и Ркад (Р - Ркад), м²		0	
6.	Предельный минимальный и максимальный размеры земельного участка (Рмин и Рмакс), м²		— —	
7.	Вид (виды) разрешенного использования		Для ведения личного подсобного хозяйства	
7.1.	Дополнительные сведения об использовании земельного участка		—	
8.	Кадастровый или иной государственный учетный номер (инвентарный) здания, сооружения, объекта незавершенного строительства, расположенного на земельном участке		13:01:0202017:156	
9.	Сведения о земельных участках (землях общего пользования, территории общего пользования), посредством которых обеспечивается доступ		Земли (земельные участки) общего пользования	
10.	Иные сведения		—	
4. Пояснения к сведениям об уточняемом земельном участке с кадастровым номером 13:01:0202017:37 :				
1.	—			

1. Сведения о характерных точках границ уточняемого земельного участка с кадастровым номером					13:01:0202017:39		
Система координат					МСК-13, зона 1		
					Зона № 1		
Обоз- начение харак- терных точек границ	Координаты, м				Метод определения координат	Формулы, примененные для расчета средней квадратической погрешности определения координат характерных точек границ (Mt), с подставленными в такие формулы значениями и итоговые (вычисленные) значения Mt, м	Описание закрепления точки
	содержатся в Едином государственном реестре недвижимости		определены в результате выполнения комплексных кадастровых работ				
	X	Y	X	Y			
1	2	3	4	5	6	7	8
н206У	—	—	467 150,09	1 364 389,88	Метод спутниковых геодезических измерений (определений)	$\sqrt{(0,08^2 + 0,06^2)} = 0,10$	—
н465У	—	—	467 152,72	1 364 373,88			
н466У	—	—	467 158,41	1 364 374,82			
н467У	—	—	467 178,62	1 364 379,21			
н468У	—	—	467 191,82	1 364 382,97		$\sqrt{(0,08^2 + 0,08^2)} = 0,10$	
н469У	—	—	467 206,86	1 364 386,69		$\sqrt{(0,08^2 + 0,06^2)} = 0,10$	
н470У	—	—	467 222,34	1 364 390,72		$\sqrt{(0,08^2 + 0,08^2)} = 0,10$	
н359У	—	—	467 230,85	1 364 392,92		$\sqrt{(0,08^2 + 0,06^2)} = 0,10$	
н471У	—	—	467 225,61	1 364 413,13			
н209У	—	—	467 203,36	1 364 406,89			
н208У	—	—	467 179,26	1 364 397,95			
н207У	—	—	467 167,88	1 364 394,80			

1	2	3	4	5	6	7	8
н206У	—	—	467 150,09	1 364 389,88	Метод спутниковых геодезических измерений (определений)	$\sqrt{(0,08^2 + 0,06^2)} = 0,10$	—

2. Сведения о частях границ уточняемого земельного участка с кадастровым номером 13:01:0202017:39 :

Обозначение части границ		Горизонтальное проложение (S), м	Описание прохождения части границ	Сведения о согласовании местоположения границ (согласовано/спорное)
от т.	до т.			
1	2	3	4	5
н206У	н465У	16,21	—	согласовано
н465У	н466У	5,77		
н466У	н467У	20,68		
н467У	н468У	13,73		
н468У	н469У	15,49		
н469У	н470У	16,00		
н470У	н359У	8,79		
н359У	н471У	20,88		
н471У	н209У	23,11		
н209У	н208У	25,70		
н208У	н207У	11,81		
н207У	н206У	18,46		

3. Сведения о характеристиках уточняемого земельного участка с кадастровым номером 13:01:0202017:39 :

№ п/п	Наименование характеристики земельного участка	Значение характеристики
1	2	3
1.	Адрес земельного участка	—
1.1.	Сведения о местоположении земельного участка (при отсутствии адреса) в структурированном в соответствии с федеральной информационной адресной системой виде	Российская Федерация, Республика Мордовия, Ардатовский р-н, Тургенево рп, Набережная ул, д 33
1.2.	Дополнительные сведения о местоположении земельного участка	—
2.	Площадь земельного участка ± величина погрешности определения (вычисления) площади ($P \pm \Delta P$), м²	$1\ 500 \pm 14,00$
3.	Формула, примененная для вычисления предельной погрешности определения площади земельного участка, с подставленными значениями и итоговые (вычисленные) значения	$3,5 * 0,10 * \sqrt{(1\ 500,00)} = 14$

1	2	3
4.	Площадь земельного участка согласно сведениям Единого государственного реестра недвижимости (Ркад), м²	1 500,00
5.	Оценка расхождения Р и Ркад (Р - Ркад), м²	0
6.	Предельный минимальный и максимальный размеры земельного участка (Рмин и Рмакс), м²	— —
7.	Вид (виды) разрешенного использования	Для ведения личного подсобного хозяйства
7.1.	Дополнительные сведения об использовании земельного участка	—
8.	Кадастровый или иной государственный учетный номер (инвентарный) здания, сооружения, объекта незавершенного строительства, расположенного на земельном участке	13:01:0202017:160
9.	Сведения о земельных участках (землях общего пользования, территории общего пользования), посредством которых обеспечивается доступ	Земли (земельные участки) общего пользования
10.	Иные сведения	—

4. Пояснения к сведениям об уточняемом земельном участке с кадастровым номером 13:01:0202017:39 :

1.	—
----	---

1. Сведения о характерных точках границ уточняемого земельного участка с кадастровым номером 13:01:0202017:40 :
Система координат МСК-13, зона 1 Зона № 1

Обоз- начение харак- терных точек границ	Координаты, м				Метод определения координат	Формулы, примененные для расчета средней квадратической погрешности определения координат характерных точек границ (Mt), с подставленными в такие формулы значениями и итоговые (вычисленные) значения Mt, м	Описание закрепления точки
	содержатся в Едином государственном реестре недвижимости		определены в результате выполнения комплексных кадастровых работ				
	X	Y	X	Y			
1	2	3	4	5	6	7	8
н492У	—	—	467 305,84	1 364 387,44	Метод спутниковых геодезических измерений (определений)	$\sqrt{(0,08^2 + 0,06^2)} = 0,10$	—
н493У	—	—	467 303,30	1 364 386,95			
н494У	—	—	467 307,83	1 364 361,65			

1	2	3	4	5	6	7	8
н495У	—	—	467 322,49	1 364 365,19	Метод спутниковых геодезических измерений (определений)	$\sqrt{(0,08^2 + 0,06^2)} = 0,10$	—
н496У	—	—	467 324,93	1 364 365,53			
н497У	—	—	467 335,13	1 364 368,56			
н498У	—	—	467 340,04	1 364 369,81			
н499У	—	—	467 351,27	1 364 372,22			
н500У	—	—	467 357,63	1 364 373,58			
н501У	—	—	467 353,53	1 364 399,08			
н502У	—	—	467 348,93	1 364 397,88			
н503У	—	—	467 330,91	1 364 393,18			
н504У	—	—	467 317,69	1 364 389,73			
н492У	—	—	467 305,84	1 364 387,44			
Вырез 1 из 4							
н505У	—	—	467 309,63	1 364 365,60	Метод спутниковых геодезических измерений (определений)	$\sqrt{(0,08^2 + 0,06^2)} = 0,10$	—
н506У	—	—	467 309,63	1 364 365,80			
н507У	—	—	467 309,43	1 364 365,80			
н508У	—	—	467 309,43	1 364 365,60			
н505У	—	—	467 309,63	1 364 365,60			
Вырез 2 из 4							

1	2	3	4	5	6	7	8
н509У	—	—	467 308,56	1 364 371,53	Метод спутниковых геодезических измерений (определений)	$\sqrt{(0,08^2 + 0,06^2)} = 0,10$	—
н510У	—	—	467 308,56	1 364 371,72			
н511У	—	—	467 308,36	1 364 371,73			
н512У	—	—	467 308,36	1 364 371,53			
н509У	—	—	467 308,56	1 364 371,53			

Вырез 3 из 4

н513У	—	—	467 307,49	1 364 377,45	Метод спутниковых геодезических измерений (определений)	$\sqrt{(0,08^2 + 0,06^2)} = 0,10$	—
н514У	—	—	467 307,49	1 364 377,65			
н515У	—	—	467 307,29	1 364 377,65			
н516У	—	—	467 307,29	1 364 377,45			
н513У	—	—	467 307,49	1 364 377,45			

Вырез 4 из 4

н517У	—	—	467 306,38	1 364 383,53	Метод спутниковых геодезических измерений (определений)	$\sqrt{(0,08^2 + 0,06^2)} = 0,10$	—
н518У	—	—	467 306,38	1 364 383,73			
н519У	—	—	467 306,18	1 364 383,73			
н520У	—	—	467 306,18	1 364 383,53			
н517У	—	—	467 306,38	1 364 383,53			

2. Сведения о частях границ уточняемого земельного участка с кадастровым номером 13:01:0202017:40 :

Обозначение части границ		Горизонтальное проложение (S), м	Описание прохождения части границ	Сведения о согласовании местоположения границ (согласовано/спорное)
от т.	до т.			

1	2	3	4	5
н492У	н493У	2,59	—	согласовано
н493У	н494У	25,70		
н494У	н495У	15,08		
н495У	н496У	2,46		
н496У	н497У	10,64		
н497У	н498У	5,07		
н498У	н499У	11,49		
н499У	н500У	6,50		
н500У	н501У	25,83		
н501У	н502У	4,75		
н502У	н503У	18,62		
н503У	н504У	13,66		
н504У	н492У	12,07		
Вырез 1 из 4				
н505У	н506У	0,20	—	согласовано
н506У	н507У	0,20		
н507У	н508У	0,20		
н508У	н505У	0,20		
Вырез 2 из 4				
н509У	н510У	0,19	—	согласовано
н510У	н511У	0,20		
н511У	н512У	0,20		
н512У	н509У	0,20		
Вырез 3 из 4				
н513У	н514У	0,20	—	согласовано
н514У	н515У	0,20		
н515У	н516У	0,20		
н516У	н513У	0,20		
Вырез 4 из 4				
н517У	н518У	0,20	—	согласовано
н518У	н519У	0,20		
н519У	н520У	0,20		
н520У	н517У	0,20		

3. Сведения о характеристиках уточняемого земельного участка с кадастровым номером 13:01:0202017:40 :		
№ п/п	Наименование характеристики земельного участка	Значение характеристики
1	2	3
1.	Адрес земельного участка	—
1.1.	Сведения о местоположении земельного участка (при отсутствии адреса) в структурированном в соответствии с федеральной информационной адресной системой виде	Российская Федерация, Республика Мордовия, Ардатовский р-н, Тургенево рп, Речная ул, д 12
1.2.	Дополнительные сведения о местоположении земельного участка	—
2.	Площадь земельного участка ± величина погрешности определения (вычисления) площади ($P \pm \Delta P$), м²	1 298 ± 13,00
3.	Формула, примененная для вычисления предельной погрешности определения площади земельного участка, с подставленными значениями и итоговые (вычисленные) значения	$3,5 * 0,10 * \sqrt{(1\ 298,00)} = 13$
4.	Площадь земельного участка согласно сведениям Единого государственного реестра недвижимости (Ркад), м²	1 200,00
5.	Оценка расхождения Р и Ркад ($P - P_{кад}$), м²	98
6.	Предельный минимальный и максимальный размеры земельного участка ($P_{мин}$ и $P_{макс}$), м²	— —
7.	Вид (виды) разрешенного использования	Для ведения личного подсобного хозяйства
7.1.	Дополнительные сведения об использовании земельного участка	—
8.	Кадастровый или иной государственный учетный номер (инвентарный) здания, сооружения, объекта незавершенного строительства, расположенного на земельном участке	—
9.	Сведения о земельных участках (землях общего пользования, территории общего пользования), посредством которых обеспечивается доступ	Земли (земельные участки) общего пользования
10.	Иные сведения	—
4. Пояснения к сведениям об уточняемом земельном участке с кадастровым номером 13:01:0202017:40 :		
1.	—	

1. Сведения о характерных точках границ уточняемого земельного участка с кадастровым номером					13:01:0202017:41 :		
Система координат			МСК-13, зона 1		Зона № 1		
Обоз- начение харак- терных точек границ	Координаты, м				Метод определения координат	Формулы, примененные для расчета средней квадратической погрешности определения координат характерных точек границ (Mt), с подставленными в такие формулы значениями и итоговые (вычисленные) значения Mt, м	Описание закрепления точки
	содержатся в Едином государственном реестре недвижимости		определены в результате выполнения комплексных кадастровых работ				
	X	Y	X	Y			
1	2	3	4	5	6	7	8
н494У	—	—	467 307,83	1 364 361,65	Метод спутниковых геодезических измерений (определений)	$\sqrt{(0,08^2 + 0,06^2)} = 0,10$	—
н521У	—	—	467 312,10	1 364 340,06			
н522У	—	—	467 314,66	1 364 340,56			
н523У	—	—	467 317,33	1 364 327,07			
н524У	—	—	467 324,74	1 364 328,96			
н525У	—	—	467 337,89	1 364 331,05			
н526У	—	—	467 342,16	1 364 331,98			
н527У	—	—	467 346,43	1 364 333,20			
н528У	—	—	467 357,66	1 364 335,76			
н499У	—	—	467 351,27	1 364 372,22			
н498У	—	—	467 340,04	1 364 369,81			
н497У	—	—	467 335,13	1 364 368,56			

1	2	3	4	5	6	7	8
н496У	—	—	467 324,93	1 364 365,53	Метод спутниковых геодезических измерений (определений)	$\sqrt{(0,08^2 + 0,06^2)} = 0,10$	—
н495У	—	—	467 322,49	1 364 365,19			
н494У	—	—	467 307,83	1 364 361,65			

2. Сведения о частях границ уточняемого земельного участка с кадастровым номером
13:01:0202017:41
:

Обозначение части границ		Горизонтальное проложение (S), м	Описание прохождения части границ	Сведения о согласовании местоположения границ (согласовано/спорное)
от т.	до т.			
1	2	3	4	5
н494У	н521У	22,01	—	согласовано
н521У	н522У	2,61		
н522У	н523У	13,75		
н523У	н524У	7,65		
н524У	н525У	13,32		
н525У	н526У	4,37		
н526У	н527У	4,44		
н527У	н528У	11,52		
н528У	н499У	37,02		
н499У	н498У	11,49		
н498У	н497У	5,07		
н497У	н496У	10,64		
н496У	н495У	2,46		
н495У	н494У	15,08		

3. Сведения о характеристиках уточняемого земельного участка с кадастровым номером
13:01:0202017:41
:

№ п/п	Наименование характеристики земельного участка	Значение характеристики
1	2	3
1.	Адрес земельного участка	—
1.1.	Сведения о местоположении земельного участка (при отсутствии адреса) в структурированном в соответствии с федеральной информационной адресной системой виде	Российская Федерация, Республика Мордовия, Ардатовский р-н, Тургенево рп, Речная ул, д 14
1.2.	Дополнительные сведения о местоположении земельного участка	—

1	2				3		
2.	Площадь земельного участка ± величина погрешности определения (вычисления) площади (Р ± ΔР), м²				1 582 ± 14,00		
3.	Формула, примененная для вычисления предельной погрешности определения площади земельного участка, с подставленными значениями и итоговые (вычисленные) значения				3,5*0,10*√(1 582,00) = 14		
4.	Площадь земельного участка согласно сведениям Единого государственного реестра недвижимости (Ркад), м²				1 511,00		
5.	Оценка расхождения Р и Ркад (Р - Ркад), м²				71		
6.	Предельный минимальный и максимальный размеры земельного участка (Рмин и Рмакс), м²				— —		
7.	Вид (виды) разрешенного использования				Для ведения личного подсобного хозяйства		
7.1.	Дополнительные сведения об использовании земельного участка				—		
8.	Кадастровый или иной государственный учетный номер (инвентарный) здания, сооружения, объекта незавершенного строительства, расположенного на земельном участке				13:01:0202017:144		
9.	Сведения о земельных участках (землях общего пользования, территории общего пользования), посредством которых обеспечивается доступ				Земли (земельные участки) общего пользования		
10.	Иные сведения				—		
4. Пояснения к сведениям об уточняемом земельном участке с кадастровым номером 13:01:0202017:41 :							
1.	—						
1. Сведения о характерных точках границ уточняемого земельного участка с кадастровым номером 13:01:0202017:42 :							
Система координат МСК-13, зона 1 Зона № 1							
Обоз- начение харак- терных точек границ	Координаты, м				Метод определения координат	Формулы, примененные для расчета средней квадратической погрешности определения координат характерных точек границ (Mt), с подставленными в такие формулы значениями и итоговые (вычисленные) значения Mt, м	Описание закрепления точки
	содержатся в Едином государственном реестре недвижимости		определены в результате выполнения комплексных кадастровых работ				
	X	Y	X	Y			
1	2	3	4	5	6	7	8

1	2	3	4	5	6	7	8
н523У	—	—	467 317,33	1 364 327,07	Метод спутниковых геодезических измерений (определений)	$\sqrt{(0,08^2 + 0,06^2)} = 0,10$	—
529	—	—	467 323,17	1 364 298,27			Долговременный межевой знак
н530У	—	—	467 365,30	1 364 305,28			—
н531У	—	—	467 358,21	1 364 335,88			
н528У	—	—	467 357,66	1 364 335,76			
н527У	—	—	467 346,43	1 364 333,20			
н526У	—	—	467 342,16	1 364 331,98			
н525У	—	—	467 337,89	1 364 331,05			
н524У	—	—	467 324,74	1 364 328,96			
н523У	—	—	467 317,33	1 364 327,07			

2. Сведения о частях границ уточняемого земельного участка с кадастровым номером

13:01:0202017:42

:

Обозначение части границ		Горизонтальное проложение (S), м	Описание прохождения части границ	Сведения о согласовании местоположения границ (согласовано/спорное)
от т.	до т.			
1	2	3	4	5
н523У	529	29,39	—	согласовано
529	н530У	42,71		
н530У	н531У	31,41		
н531У	н528У	0,56		
н528У	н527У	11,52		
н527У	н526У	4,44		
н526У	н525У	4,37		
н525У	н524У	13,32		
н524У	н523У	7,65		

3. Сведения о характеристиках уточняемого земельного участка с кадастровым номером 13:01:0202017:42 :		
№ п/п	Наименование характеристики земельного участка	Значение характеристики
1	2	3
1.	Адрес земельного участка	—
1.1.	Сведения о местоположении земельного участка (при отсутствии адреса) в структурированном в соответствии с федеральной информационной адресной системой виде	Российская Федерация, Республика Мордовия, Ардатовский р-н, Тургенево рп, Речная ул, д 16
1.2.	Дополнительные сведения о местоположении земельного участка	—
2.	Площадь земельного участка ± величина погрешности определения (вычисления) площади ($P \pm \Delta P$), м²	1 280 ± 13,00
3.	Формула, примененная для вычисления предельной погрешности определения площади земельного участка, с подставленными значениями и итоговые (вычисленные) значения	$3,5 * 0,10 * \sqrt{(1\ 280,00)} = 13$
4.	Площадь земельного участка согласно сведениям Единого государственного реестра недвижимости (Ркад), м²	1 200,00
5.	Оценка расхождения Р и Ркад ($P - P_{кад}$), м²	80
6.	Предельный минимальный и максимальный размеры земельного участка ($P_{мин}$ и $P_{макс}$), м²	— —
7.	Вид (виды) разрешенного использования	Для ведения личного подсобного хозяйства
7.1.	Дополнительные сведения об использовании земельного участка	—
8.	Кадастровый или иной государственный учетный номер (инвентарный) здания, сооружения, объекта незавершенного строительства, расположенного на земельном участке	—
9.	Сведения о земельных участках (землях общего пользования, территории общего пользования), посредством которых обеспечивается доступ	Земли (земельные участки) общего пользования
10.	Иные сведения	—
4. Пояснения к сведениям об уточняемом земельном участке с кадастровым номером 13:01:0202017:42 :		
1.	—	

1. Сведения о характерных точках границ уточняемого земельного участка с кадастровым номером					13:01:0202017:45		
Система координат					МСК-13, зона 1		
Обоз- начение харак- терных точек границ	Координаты, м				Метод определения координат	Формулы, примененные для расчета средней квадратической погрешности определения координат характерных точек границ (Mt), с подставленными в такие формулы значениями и итоговые (вычисленные) значения Mt, м	Описание закрепления точки
	содержатся в Едином государственном реестре недвижимости		определены в результате выполнения комплексных кадастровых работ				
	X	Y	X	Y			
1	2	3	4	5	6	7	8
н546У	—	—	466 960,86	1 364 325,81	Метод спутниковых геодезических измерений (определений)	$\sqrt{(0,08^2 + 0,06^2)} = 0,10$	—
н547У	—	—	466 957,21	1 364 328,57			
н548У	—	—	466 942,99	1 364 309,26			
н549У	—	—	466 956,21	1 364 298,91			
н544У	—	—	466 975,10	1 364 283,45			
н543У	—	—	466 987,75	1 364 273,09			
н542У	—	—	466 995,72	1 364 265,79			
н550У	—	—	467 004,94	1 364 259,12			
н551У	—	—	467 012,27	1 364 254,81			
н552У	—	—	467 026,68	1 364 276,66			
н553У	—	—	466 986,62	1 364 306,27			
н554У	—	—	466 968,27	1 364 320,18			

1	2	3	4	5	6	7	8
н546У	—	—	466 960,86	1 364 325,81	Метод спутниковых геодезических измерений (определений)	$\sqrt{(0,08^2 + 0,06^2)} = 0,10$	—

2. Сведения о частях границ уточняемого земельного участка с кадастровым номером 13:01:0202017:45 :

Обозначение части границ		Горизонтальное проложение (S), м	Описание прохождения части границ	Сведения о согласовании местоположения границ (согласовано/спорное)
от т.	до т.			
1	2	3	4	5
н546У	н547У	4,58	—	согласовано
н547У	н548У	23,98		
н548У	н549У	16,79		
н549У	н544У	24,41		
н544У	н543У	16,35		
н543У	н542У	10,81		
н542У	н550У	11,38		
н550У	н551У	8,50		
н551У	н552У	26,17		
н552У	н553У	49,82		
н553У	н554У	23,03		
н554У	н546У	9,31		

3. Сведения о характеристиках уточняемого земельного участка с кадастровым номером 13:01:0202017:45 :

№ п/п	Наименование характеристики земельного участка	Значение характеристики
1	2	3
1.	Адрес земельного участка	—
1.1.	Сведения о местоположении земельного участка (при отсутствии адреса) в структурированном в соответствии с федеральной информационной адресной системой виде	Российская Федерация, Республика Мордовия, Ардатовский р-н, Тургенево рп, Советская ул, д 8
1.2.	Дополнительные сведения о местоположении земельного участка	—
2.	Площадь земельного участка ± величина погрешности определения (вычисления) площади ($P \pm \Delta P$), м²	$2\,226 \pm 17,00$
3.	Формула, примененная для вычисления предельной погрешности определения площади земельного участка, с подставленными значениями и итоговые (вычисленные) значения	$3,5 * 0,10 * \sqrt{(2\,226,00)} = 17$

1	2	3
4.	Площадь земельного участка согласно сведениям Единого государственного реестра недвижимости (Ркад), м²	2 230,00
5.	Оценка расхождения Р и Ркад (Р - Ркад), м²	4
6.	Предельный минимальный и максимальный размеры земельного участка (Рмин и Рмакс), м²	— —
7.	Вид (виды) разрешенного использования	Для ведения личного подсобного хозяйства
7.1.	Дополнительные сведения об использовании земельного участка	—
8.	Кадастровый или иной государственный учетный номер (инвентарный) здания, сооружения, объекта незавершенного строительства, расположенного на земельном участке	13:01:0202017:154
9.	Сведения о земельных участках (землях общего пользования, территории общего пользования), посредством которых обеспечивается доступ	Земли (земельные участки) общего пользования
10.	Иные сведения	—

4. Пояснения к сведениям об уточняемом земельном участке с кадастровым номером 13:01:0202017:45 :

1.	—
----	---

1. Сведения о характерных точках границ уточняемого земельного участка с кадастровым номером 13:01:0202017:46 :
Система координат МСК-13, зона 1 Зона № 1

Обоз- начение харак- терных точек границ	Координаты, м				Метод определения координат	Формулы, примененные для расчета средней квадратической погрешности определения координат характерных точек границ (Mt), с подставленными в такие формулы значениями и итоговые (вычисленные) значения Mt, м	Описание закрепления точки
	содержатся в Едином государственном реестре недвижимости		определены в результате выполнения комплексных кадастровых работ				
	X	Y	X	Y			
1	2	3	4	5	6	7	8
н540У	—	—	467 001,19	1 364 253,44	Метод спутниковых геодезических измерений (определений)	$\sqrt{(0,08^2 + 0,06^2)} = 0,10$	—
н539У	—	—	466 967,26	1 364 278,50			
н538У	—	—	466 965,77	1 364 276,67			

1	2	3	4	5	6	7	8
н537У	—	—	466 956,02	1 364 284,33	Метод спутниковых геодезических измерений (определений)	$\sqrt{(0,08^2 + 0,06^2)} = 0,10$	—
н536У	—	—	466 953,21	1 364 280,92			
н535У	—	—	466 944,70	1 364 288,06			
н534У	—	—	466 951,75	1 364 296,36			
н533У	—	—	466 940,07	1 364 305,30			
н555У	—	—	466 925,93	1 364 286,65			
н556У	—	—	466 946,53	1 364 270,24			
н557У	—	—	466 959,57	1 364 261,05			
н558У	—	—	466 981,61	1 364 244,74			
н559У	—	—	466 991,16	1 364 237,68			
н540У	—	—	467 001,19	1 364 253,44			

2. Сведения о частях границ уточняемого земельного участка с кадастровым номером
13:01:0202017:46
:

Обозначение части границ		Горизонтальное проложение (S), м	Описание прохождения части границ	Сведения о согласовании местоположения границ (согласовано/спорное)
от т.	до т.			
1	2	3	4	5
н540У	н539У	42,18	—	согласовано
н539У	н538У	2,36		
н538У	н537У	12,40		
н537У	н536У	4,42		
н536У	н535У	11,11		
н535У	н534У	10,89		
н534У	н533У	14,71		
н533У	н555У	23,40		
н555У	н556У	26,34		

1	2	3	4	5
н556У	н557У	15,95	—	согласовано
н557У	н558У	27,42		
н558У	н559У	11,88		
н559У	н540У	18,68		

3. Сведения о характеристиках уточняемого земельного участка с кадастровым номером 13:01:0202017:46 :

№ п/п	Наименование характеристики земельного участка	Значение характеристики
1	2	3
1.	Адрес земельного участка	—
1.1.	Сведения о местоположении земельного участка (при отсутствии адреса) в структурированном в соответствии с федеральной информационной адресной системой виде	Российская Федерация, Республика Мордовия, Ардатовский р-н, Тургенево рп, Тургенево ул
1.2.	Дополнительные сведения о местоположении земельного участка	—
2.	Площадь земельного участка ± величина погрешности определения (вычисления) площади ($P \pm \Delta P$), м²	$1\,486 \pm 13,00$
3.	Формула, примененная для вычисления предельной погрешности определения площади земельного участка, с подставленными значениями и итоговые (вычисленные) значения	$3,5*0,10*\sqrt{(1\,486,00)} = 13$
4.	Площадь земельного участка согласно сведениям Единого государственного реестра недвижимости (Ркад), м²	1 500,00
5.	Оценка расхождения Р и Ркад ($P - P_{кад}$), м²	14
6.	Предельный минимальный и максимальный размеры земельного участка ($P_{мин}$ и $P_{макс}$), м²	— —
7.	Вид (виды) разрешенного использования	Для индивидуального жилищного строительства
7.1.	Дополнительные сведения об использовании земельного участка	—
8.	Кадастровый или иной государственный учетный номер (инвентарный) здания, сооружения, объекта незавершенного строительства, расположенного на земельном участке	—
9.	Сведения о земельных участках (землях общего пользования, территории общего пользования), посредством которых обеспечивается доступ	Земли (земельные участки) общего пользования
10.	Иные сведения	—

4. Пояснения к сведениям об уточняемом земельном участке с кадастровым номером 13:01:0202017:46 :

1.	—
----	---

1. Сведения о характерных точках границ уточняемого земельного участка с кадастровым номером					13:01:0202017:48		
Система координат					МСК-13, зона 1		
					Зона № 1		
Обоз- начение харак- терных точек границ	Координаты, м				Метод определения координат	Формулы, примененные для расчета средней квадратической погрешности определения координат характерных точек границ (Mt), с подставленными в такие формулы значениями и итоговые (вычисленные) значения Mt, м	Описание закрепления точки
	содержатся в Едином государственном реестре недвижимости		определены в результате выполнения комплексных кадастровых работ				
	X	Y	X	Y			
1	2	3	4	5	6	7	8
н452У	—	—	467 156,36	1 364 286,00	Метод спутниковых геодезических измерений (определений)	$\sqrt{(0,08^2 + 0,06^2)} = 0,10$	—
н568У	—	—	467 156,16	1 364 278,78			
н569У	—	—	467 156,36	1 364 276,34			
н437У	—	—	467 156,08	1 364 265,78			
н449У	—	—	467 163,08	1 364 265,93			
н448У	—	—	467 168,64	1 364 266,53			
н447У	—	—	467 173,45	1 364 267,57			
н446У	—	—	467 194,45	1 364 269,30			
н445У	—	—	467 230,11	1 364 275,52			
н570У	—	—	467 236,54	1 364 275,83			
н571У	—	—	467 256,12	1 364 276,65			
н572У	—	—	467 291,33	1 364 279,63			

1	2	3	4	5	6	7	8
н573У	—	—	467 289,44	1 364 304,63	Метод спутниковых геодезических измерений (определений)	$\sqrt{(0,08^2 + 0,06^2)} = 0,10$	—
н456У	—	—	467 275,78	1 364 302,89			
н455У	—	—	467 214,23	1 364 294,68			
н454У	—	—	467 169,43	1 364 287,18			
н453У	—	—	467 159,69	1 364 286,77			
н452У	—	—	467 156,36	1 364 286,00			
Вырез 1 из 1							
н574У	—	—	467 284,52	1 364 279,19	Метод спутниковых геодезических измерений (определений)	$\sqrt{(0,08^2 + 0,06^2)} = 0,10$	—
н575У	—	—	467 284,73	1 364 279,18			
н576У	—	—	467 284,74	1 364 279,36			
н577У	—	—	467 284,53	1 364 279,37			
н574У	—	—	467 284,52	1 364 279,19			
2. Сведения о частях границ уточняемого земельного участка с кадастровым номером						13:01:0202017:48 :	
Обозначение части границ		Горизонтальное проложение (S), м	Описание прохождения части границ		Сведения о согласовании местоположения границ (согласовано/спорное)		
от т.	до т.						
1	2	3	4		5		
н452У	н568У	7,22	—		согласовано		
н568У	н569У	2,45					
н569У	н437У	10,56					
н437У	н449У	7,00					
н449У	н448У	5,59					
н448У	н447У	4,92					
н447У	н446У	21,07					
н446У	н445У	36,20					

1	2	3	4	5
н445У	н570У	6,44	—	согласовано
н570У	н571У	19,60		
н571У	н572У	35,34		
н572У	н573У	25,07		
н573У	н456У	13,77		
н456У	н455У	62,10		
н455У	н454У	45,42		
н454У	н453У	9,75		
н453У	н452У	3,42		

Вырез 1 из 1

н574У	н575У	0,21	—	согласовано
н575У	н576У	0,18		
н576У	н577У	0,21		
н577У	н574У	0,18		

3. Сведения о характеристиках уточняемого земельного участка с кадастровым номером 13:01:0202017:48 :

№ п/п	Наименование характеристики земельного участка	Значение характеристики
1	2	3
1.	Адрес земельного участка	—
1.1.	Сведения о местоположении земельного участка (при отсутствии адреса) в структурированном в соответствии с федеральной информационной адресной системой виде	Российская Федерация, Республика Мордовия, Ардатовский р-н, Тургенево рп, Набережная ул, д 21
1.2.	Дополнительные сведения о местоположении земельного участка	—
2.	Площадь земельного участка ± величина погрешности определения (вычисления) площади ($P \pm \Delta P$), м²	$2\,999 \pm 19,00$
3.	Формула, примененная для вычисления предельной погрешности определения площади земельного участка, с подставленными значениями и итоговые (вычисленные) значения	$3,5 \cdot 0,10 \cdot \sqrt{(2\,999,00)} = 19$
4.	Площадь земельного участка согласно сведениям Единого государственного реестра недвижимости (Ркад), м²	3 000,00
5.	Оценка расхождения Р и Ркад ($P - P_{\text{кад}}$), м²	1
6.	Предельный минимальный и максимальный размеры земельного участка ($P_{\text{мин}}$ и $P_{\text{макс}}$), м²	— —

1	2				3		
7.	Вид (виды) разрешенного использования				Для ведения личного подсобного хозяйства		
7.1.	Дополнительные сведения об использовании земельного участка				—		
8.	Кадастровый или иной государственный учетный номер (инвентарный) здания, сооружения, объекта незавершенного строительства, расположенного на земельном участке				13:01:0202017:140		
9.	Сведения о земельных участках (землях общего пользования, территории общего пользования), посредством которых обеспечивается доступ				Земли (земельные участки) общего пользования		
10.	Иные сведения				—		
4. Пояснения к сведениям об уточняемом земельном участке с кадастровым номером 13:01:0202017:48 :							
1.	—						
1. Сведения о характерных точках границ уточняемого земельного участка с кадастровым номером 13:01:0202017:49 :							
Система координат МСК-13, зона 1 Зона № 1							
Обоз- начение харак- терных точек границ	Координаты, м				Метод определения координат	Формулы, примененные для расчета средней квадратической погрешности определения координат характерных точек границ (Mt), с подставленными в такие формулы значениями и итоговые (вычисленные) значения Mt, м	Описание закрепления точки
	содержатся в Едином государственном реестре недвижимости		определены в результате выполнения комплексных кадастровых работ				
	X	Y	X	Y			
1	2	3	4	5	6	7	8
н578У	—	—	467 286,85	1 364 064,94	Метод спутниковых геодезических измерений (определений)	$\sqrt{(0,08^2 + 0,06^2)} = 0,10$	—
н579У	—	—	467 289,50	1 364 065,35			
н580У	—	—	467 299,33	1 364 067,17			
н581У	—	—	467 308,96	1 364 068,96			
н582У	—	—	467 313,63	1 364 070,63			
н583У	—	—	467 320,20	1 364 073,65			

1	2	3	4	5	6	7	8
н584У	—	—	467 326,04	1 364 076,72	Метод спутниковых геодезических измерений (определений)	$\sqrt{(0,08^2 + 0,06^2)} = 0,10$	—
н585У	—	—	467 331,63	1 364 080,68			
н586У	—	—	467 342,56	1 364 089,08			
н587У	—	—	467 342,56	1 364 089,28			
н588У	—	—	467 345,97	1 364 091,81			
н589У	—	—	467 332,61	1 364 108,73			
н590У	—	—	467 322,80	1 364 098,99			
н591У	—	—	467 320,36	1 364 098,21			
н592У	—	—	467 316,62	1 364 098,21			
н593У	—	—	467 306,64	1 364 102,67			
н594У	—	—	467 286,85	1 364 102,67			
н595У	—	—	467 289,29	1 364 080,41			
н596У	—	—	467 285,93	1 364 080,04			
н578У	—	—	467 286,85	1 364 064,94			
Вырез 1 из 2							
н597У	—	—	467 287,97	1 364 077,44	Метод спутниковых геодезических измерений (определений)	$\sqrt{(0,08^2 + 0,06^2)} = 0,10$	—
н598У	—	—	467 287,98	1 364 077,64			
н599У	—	—	467 287,78	1 364 077,64			

1	2	3	4	5	6	7	8
н600У	—	—	467 287,77	1 364 077,44	Метод спутниковых геодезических измерений (определений)	$\sqrt{(0,08^2 + 0,06^2)} = 0,10$	—
н597У	—	—	467 287,97	1 364 077,44			
Вырез 2 из 2							
н601У	—	—	467 288,55	1 364 071,12	Метод спутниковых геодезических измерений (определений)	$\sqrt{(0,08^2 + 0,06^2)} = 0,10$	—
н602У	—	—	467 288,55	1 364 071,31			
н603У	—	—	467 288,35	1 364 071,32			
н604У	—	—	467 288,35	1 364 071,12			
н601У	—	—	467 288,55	1 364 071,12			
2. Сведения о частях границ уточняемого земельного участка с кадастровым номером						13:01:0202017:49 :	
Обозначение части границ		Горизонтальное проложение (S), м	Описание прохождения части границ		Сведения о согласовании местоположения границ (согласовано/спорное)		
от т.	до т.						
1	2	3	4		5		
н578У	н579У	2,68	—		согласовано		
н579У	н580У	10,00					
н580У	н581У	9,79					
н581У	н582У	4,96					
н582У	н583У	7,23					
н583У	н584У	6,60					
н584У	н585У	6,85					
н585У	н586У	13,78					
н586У	н587У	0,20					
н587У	н588У	4,25					
н588У	н589У	21,56					
н589У	н590У	13,82					
н590У	н591У	2,56					
н591У	н592У	3,74					
н592У	н593У	10,93					

1	2	3	4	5
н593У	н594У	19,79	—	согласовано
н594У	н595У	22,39		
н595У	н596У	3,38		
н596У	н578У	15,13		

Вырез 1 из 2

н597У	н598У	0,20	—	согласовано
н598У	н599У	0,20		
н599У	н600У	0,20		
н600У	н597У	0,20		

Вырез 2 из 2

н601У	н602У	0,19	—	согласовано
н602У	н603У	0,20		
н603У	н604У	0,20		
н604У	н601У	0,20		

3. Сведения о характеристиках уточняемого земельного участка с кадастровым номером 13:01:0202017:49 :

№ п/п	Наименование характеристики земельного участка	Значение характеристики
1	2	3
1.	Адрес земельного участка	—
1.1.	Сведения о местоположении земельного участка (при отсутствии адреса) в структурированном в соответствии с федеральной информационной адресной системой виде	Российская Федерация, Республика Мордовия, Ардатовский р-н, Тургеневский пгт, Тургенево рп, Низовка ул, д 48
1.2.	Дополнительные сведения о местоположении земельного участка	—
2.	Площадь земельного участка ± величина погрешности определения (вычисления) площади ($P \pm \Delta P$), м²	$1\,585 \pm 14,00$
3.	Формула, примененная для вычисления предельной погрешности определения площади земельного участка, с подставленными значениями и итоговые (вычисленные) значения	$3,5 \cdot 0,10 \cdot \sqrt{(1\,585,00)} = 14$
4.	Площадь земельного участка согласно сведениям Единого государственного реестра недвижимости (Ркад), м²	1 500,00
5.	Оценка расхождения Р и Ркад ($P - P_{кад}$), м²	85
6.	Предельный минимальный и максимальный размеры земельного участка ($P_{мин}$ и $P_{макс}$), м²	— —

1	2				3		
7.	Вид (виды) разрешенного использования				Для ведения личного подсобного хозяйства		
7.1.	Дополнительные сведения об использовании земельного участка				—		
8.	Кадастровый или иной государственный учетный номер (инвентарный) здания, сооружения, объекта незавершенного строительства, расположенного на земельном участке				13:01:0132001:180		
9.	Сведения о земельных участках (землях общего пользования, территории общего пользования), посредством которых обеспечивается доступ				Земли (земельные участки) общего пользования		
10.	Иные сведения				—		
4. Пояснения к сведениям об уточняемом земельном участке с кадастровым номером 13:01:0202017:49 :							
1.	—						
1. Сведения о характерных точках границ уточняемого земельного участка с кадастровым номером 13:01:0202017:53 :							
Система координат МСК-13, зона 1 Зона № 1							
Обоз- начение харак- терных точек границ	Координаты, м				Метод определения координат	Формулы, примененные для расчета средней квадратической погрешности определения координат характерных точек границ (Mt), с подставленными в такие формулы значениями и итоговые (вычисленные) значения Mt, м	Описание закрепления точки
	содержатся в Едином государственном реестре недвижимости		определены в результате выполнения комплексных кадастровых работ				
	X	Y	X	Y			
1	2	3	4	5	6	7	8
н357У	—	—	467 281,75	1 364 407,33	Метод спутниковых геодезических измерений (определений)	$\sqrt{(0,08^2 + 0,06^2)} = 0,10$	—
н669У	—	—	467 279,18	1 364 417,58			
н670У	—	—	467 281,89	1 364 418,26			
н220У	—	—	467 272,57	1 364 451,79			
н219У	—	—	467 243,68	1 364 441,23			
н671У	—	—	467 235,56	1 364 438,30			

1	2	3	4	5	6	7	8
н672У	—	—	467 241,44	1 364 418,91	Метод спутниковых геодезических измерений (определений)	$\sqrt{(0,08^2 + 0,06^2)} = 0,10$	—
н673У	—	—	467 242,18	1 364 419,14			
н358У	—	—	467 247,94	1 364 398,36			
н357У	—	—	467 281,75	1 364 407,33			
Вырез 1 из 4							
н674У	—	—	467 274,75	1 364 432,58	Метод спутниковых геодезических измерений (определений)	$\sqrt{(0,08^2 + 0,06^2)} = 0,10$	—
н675У	—	—	467 274,75	1 364 432,78			
н676У	—	—	467 274,55	1 364 432,78			
н677У	—	—	467 274,55	1 364 432,58			
н674У	—	—	467 274,75	1 364 432,58			
Вырез 2 из 4							
н678У	—	—	467 273,02	1 364 437,82	Метод спутниковых геодезических измерений (определений)	$\sqrt{(0,08^2 + 0,06^2)} = 0,10$	—
н679У	—	—	467 273,02	1 364 438,01			
н680У	—	—	467 272,82	1 364 438,02			
н681У	—	—	467 272,82	1 364 437,82			
н678У	—	—	467 273,02	1 364 437,82			
Вырез 3 из 4							
н682У	—	—	467 271,30	1 364 443,06	Метод спутниковых геодезических измерений (определений)	$\sqrt{(0,08^2 + 0,06^2)} = 0,10$	—
н683У	—	—	467 271,30	1 364 443,26			

1	2	3	4	5	6	7	8
н684У	—	—	467 271,10	1 364 443,26	Метод спутниковых геодезических измерений (определений)	$\sqrt{(0,08^2 + 0,06^2)} = 0,10$	—
н685У	—	—	467 271,10	1 364 443,06			
н682У	—	—	467 271,30	1 364 443,06			

Вырез 4 из 4

н686У	—	—	467 269,57	1 364 448,31	Метод спутниковых геодезических измерений (определений)	$\sqrt{(0,08^2 + 0,06^2)} = 0,10$	—
н687У	—	—	467 269,57	1 364 448,51			
н688У	—	—	467 269,37	1 364 448,51			
н689У	—	—	467 269,37	1 364 448,31			
н686У	—	—	467 269,57	1 364 448,31			

2. Сведения о частях границ уточняемого земельного участка с кадастровым номером 13:01:0202017:53 :

Обозначение части границ		Горизонтальное проложение (S), м	Описание прохождения части границ	Сведения о согласовании местоположения границ (согласовано/спорное)
от т.	до т.			
1	2	3	4	5
н357У	н669У	10,57	—	согласовано
н669У	н670У	2,79		
н670У	н220У	34,80		
н220У	н219У	30,76		
н219У	н671У	8,63		
н671У	н672У	20,26		
н672У	н673У	0,77		
н673У	н358У	21,56		
н358У	н357У	34,98		

Вырез 1 из 4

н674У	н675У	0,20	—	согласовано
н675У	н676У	0,20		
н676У	н677У	0,20		

1	2	3	4	5
н677У	н674У	0,20	—	согласовано
Вырез 2 из 4				
н678У	н679У	0,19	—	согласовано
н679У	н680У	0,20		
н680У	н681У	0,20		
н681У	н678У	0,20		
Вырез 3 из 4				
н682У	н683У	0,20	—	согласовано
н683У	н684У	0,20		
н684У	н685У	0,20		
н685У	н682У	0,20		
Вырез 4 из 4				
н686У	н687У	0,20	—	согласовано
н687У	н688У	0,20		
н688У	н689У	0,20		
н689У	н686У	0,20		
3. Сведения о характеристиках уточняемого земельного участка с кадастровым номером 13:01:0202017:53 :				
№ п/п	Наименование характеристики земельного участка		Значение характеристики	
1	2		3	
1.	Адрес земельного участка		—	
1.1.	Сведения о местоположении земельного участка (при отсутствии адреса) в структурированном в соответствии с федеральной информационной адресной системой виде		Российская Федерация, Республика Мордовия, Ардатовский р-н, Тургенево рп, Речная ул, д 3	
1.2.	Дополнительные сведения о местоположении земельного участка		—	
2.	Площадь земельного участка ± величина погрешности определения (вычисления) площади (Р ± ΔР), м²		1 647 ± 14,00	
3.	Формула, примененная для вычисления предельной погрешности определения площади земельного участка, с подставленными значениями и итоговые (вычисленные) значения		3,5*0,10*√(1 647,00) = 14	
4.	Площадь земельного участка согласно сведениям Единого государственного реестра недвижимости (Ркад), м²		1 500,00	
5.	Оценка расхождения Р и Ркад (Р - Ркад), м²		147	

1	2	3
6.	Предельный минимальный и максимальный размеры земельного участка (Рмин и Рмакс), м²	— —
7.	Вид (виды) разрешенного использования	Для ведения личного подсобного хозяйства
7.1.	Дополнительные сведения об использовании земельного участка	—
8.	Кадастровый или иной государственный учетный номер (инвентарный) здания, сооружения, объекта незавершенного строительства, расположенного на земельном участке	13:01:0202017:129
9.	Сведения о земельных участках (землях общего пользования, территории общего пользования), посредством которых обеспечивается доступ	Земли (земельные участки) общего пользования
10.	Иные сведения	—

4. Пояснения к сведениям об уточняемом земельном участке с кадастровым номером 13:01:0202017:53 :

1.	—
----	---

1. Сведения о характерных точках границ уточняемого земельного участка с кадастровым номером 13:01:0202017:55 :
Система координат МСК-13, зона 1 Зона № 1

Обоз- начение харак- терных точек границ	Координаты, м				Метод определения координат	Формулы, примененные для расчета средней квадратической погрешности определения координат характерных точек границ (Mt), с подставленными в такие формулы значениями и итоговые (вычисленные) значения Mt, м	Описание закрепления точки
	содержатся в Едином государственном реестре недвижимости		определены в результате выполнения комплексных кадастровых работ				
	X	Y	X	Y			
1	2	3	4	5	6	7	8
н695У	—	—	467 162,17	1 364 447,54	Метод спутниковых геодезических измерений (определений)	$\sqrt{(0,08^2 + 0,06^2)} = 0,10$	—
н696У	—	—	467 166,04	1 364 447,77			
н697У	—	—	467 212,63	1 364 464,04			
н698У	—	—	467 212,07	1 364 465,96			
н699У	—	—	467 232,37	1 364 474,14			

1	2	3	4	5	6	7	8
н216У	—	—	467 237,25	1 364 476,10	Метод спутниковых геодезических измерений (определений)	$\sqrt{(0,08^2 + 0,06^2)} = 0,10$	—
н215У	—	—	467 240,88	1 364 477,56			
н214У	—	—	467 250,91	1 364 482,21			
н35263 У	—	—	467 247,21	1 364 494,33			
н190У	—	—	467 240,08	1 364 491,81			
н189У	—	—	467 236,89	1 364 489,53			
н188У	—	—	467 228,49	1 364 486,74			
н187У	—	—	467 208,81	1 364 480,82			
н35262 У	—	—	467 190,98	1 364 477,94			
н35261 У	—	—	467 187,60	1 364 477,91			
н700У	—	—	467 181,09	1 364 476,08			
н701У	—	—	467 176,10	1 364 475,06			
н702У	—	—	467 174,62	1 364 464,42			
н703У	—	—	467 171,07	1 364 464,71			
н695У	—	—	467 162,17	1 364 447,54			

2. Сведения о частях границ уточняемого земельного участка с кадастровым номером					13:01:0202017:55		
Обозначение части границ		Горизонтальное проложение (S), м	Описание прохождения части границ		Сведения о согласовании местоположения границ (согласовано/спорное)		
от т.	до т.						
1	2	3	4		5		
н695У	н696У	3,88	—		согласовано		

1	2	3	4	5
н696У	н697У	49,35	—	согласовано
н697У	н698У	2,00		
н698У	н699У	21,89		
н699У	н216У	5,26		
н216У	н215У	3,91		
н215У	н214У	11,06		
н214У	н35263У	12,67		
н35263У	н190У	7,56		
н190У	н189У	3,92		
н189У	н188У	8,85		
н188У	н187У	20,55		
н187У	н35262У	18,06		
н35262У	н35261У	3,38		
н35261У	н700У	6,76		
н700У	н701У	5,09		
н701У	н702У	10,74		
н702У	н703У	3,56		
н703У	н695У	19,34		

3. Сведения о характеристиках уточняемого земельного участка с кадастровым номером 13:01:0202017:55 :

№ п/п	Наименование характеристики земельного участка	Значение характеристики
1	2	3
1.	Адрес земельного участка	—
1.1.	Сведения о местоположении земельного участка (при отсутствии адреса) в структурированном в соответствии с федеральной информационной адресной системой виде	Российская Федерация, Республика Мордовия, Ардатовский р-н, Тургенево рп, Набережная ул, д 39
1.2.	Дополнительные сведения о местоположении земельного участка	—
2.	Площадь земельного участка ± величина погрешности определения (вычисления) площади ($P \pm \Delta P$), м²	1 436 ± 13,00
3.	Формула, примененная для вычисления предельной погрешности определения площади земельного участка, с подставленными значениями и итоговые (вычисленные) значения	$3,5 \cdot 0,10 \cdot \sqrt{(1\,436,00)} = 13$

1	2	3
4.	Площадь земельного участка согласно сведениям Единого государственного реестра недвижимости (Ркад), м²	1 500,00
5.	Оценка расхождения Р и Ркад (Р - Ркад), м²	64
6.	Предельный минимальный и максимальный размеры земельного участка (Рмин и Рмакс), м²	— —
7.	Вид (виды) разрешенного использования	Для ведения личного подсобного хозяйства
7.1.	Дополнительные сведения об использовании земельного участка	—
8.	Кадастровый или иной государственный учетный номер (инвентарный) здания, сооружения, объекта незавершенного строительства, расположенного на земельном участке	13:01:0202017:162
9.	Сведения о земельных участках (землях общего пользования, территории общего пользования), посредством которых обеспечивается доступ	Земли (земельные участки) общего пользования
10.	Иные сведения	—

4. Пояснения к сведениям об уточняемом земельном участке с кадастровым номером 13:01:0202017:55 :

1.	—
----	---

1. Сведения о характерных точках границ уточняемого земельного участка с кадастровым номером 13:01:0202017:57 :
Система координат МСК-13, зона 1 Зона № 1

Обоз- начение харак- терных точек границ	Координаты, м				Метод определения координат	Формулы, примененные для расчета средней квадратической погрешности определения координат характерных точек границ (Mt), с подставленными в такие формулы значениями и итоговые (вычисленные) значения Mt, м	Описание закрепления точки
	содержатся в Едином государственном реестре недвижимости		определены в результате выполнения комплексных кадастровых работ				
	X	Y	X	Y			
1	2	3	4	5	6	7	8
н704У	—	—	467 039,74	1 363 932,12	Метод спутниковых геодезических измерений (определений)	$\sqrt{(0,08^2 + 0,06^2)} = 0,10$	—
н705У	—	—	467 040,69	1 363 929,63			
н706У	—	—	467 053,13	1 363 934,67			

1	2	3	4	5	6	7	8
н707У	—	—	467 051,98	1 363 937,56	Метод спутниковых геодезических измерений (определений)	$\sqrt{(0,08^2 + 0,06^2)} = 0,10$	—
н708У	—	—	467 044,30	1 363 957,12			
н709У	—	—	467 042,67	1 363 962,46			
н710У	—	—	467 025,68	1 363 998,49			
н711У	—	—	467 013,36	1 364 024,80			
н248У	—	—	467 012,87	1 364 026,31			
н712У	—	—	466 999,70	1 364 021,21			
н713У	—	—	467 000,68	1 364 014,76			
н714У	—	—	467 012,31	1 363 989,62			
н715У	—	—	467 020,50	1 363 969,08			
н716У	—	—	467 028,01	1 363 955,55			
н704У	—	—	467 039,74	1 363 932,12			
Вырез 1 из 2							
н717У	—	—	467 041,55	1 363 931,92	Метод спутниковых геодезических измерений (определений)	$\sqrt{(0,08^2 + 0,06^2)} = 0,10$	—
н718У	—	—	467 041,55	1 363 932,12			
н719У	—	—	467 041,35	1 363 932,12			
н720У	—	—	467 041,35	1 363 931,92			
н717У	—	—	467 041,55	1 363 931,92			

1	2	3	4	5	6	7	8
Вырез 2 из 2							
н721У	—	—	467 048,30	1 363 934,44	Метод спутниковых геодезических измерений (определений)	$\sqrt{(0,08^2 + 0,06^2)} = 0,10$	—
н722У	—	—	467 048,30	1 363 934,64			
н723У	—	—	467 048,10	1 363 934,64			
н724У	—	—	467 048,10	1 363 934,44			
н721У	—	—	467 048,30	1 363 934,44			
2. Сведения о частях границ уточняемого земельного участка с кадастровым номером						13:01:0202017:57 :	
Обозначение части границ		Горизонтальное проложение (S), м	Описание прохождения части границ		Сведения о согласовании местоположения границ (согласовано/спорное)		
от т.	до т.						
1	2	3	4		5		
н704У	н705У	2,67	—		согласовано		
н705У	н706У	13,42					
н706У	н707У	3,11					
н707У	н708У	21,01					
н708У	н709У	5,58					
н709У	н710У	39,83					
н710У	н711У	29,05					
н711У	н248У	1,59					
н248У	н712У	14,12					
н712У	н713У	6,52					
н713У	н714У	27,70					
н714У	н715У	22,11					
н715У	н716У	15,47					
н716У	н704У	26,20					
Вырез 1 из 2							
н717У	н718У	0,20	—		согласовано		
н718У	н719У	0,20					
н719У	н720У	0,20					
н720У	н717У	0,20					

1	2	3	4	5
Вырез 2 из 2				
н721У	н722У	0,20	—	согласовано
н722У	н723У	0,20		
н723У	н724У	0,20		
н724У	н721У	0,20		
3. Сведения о характеристиках уточняемого земельного участка с кадастровым номером 13:01:0202017:57 :				
№ п/п	Наименование характеристики земельного участка		Значение характеристики	
1	2		3	
1.	Адрес земельного участка		—	
1.1.	Сведения о местоположении земельного участка (при отсутствии адреса) в структурированном в соответствии с федеральной информационной адресной системой виде		Российская Федерация, Республика Мордовия, Ардатовский р-н, Тургенево рп, Низовка ул, д 14	
1.2.	Дополнительные сведения о местоположении земельного участка		—	
2.	Площадь земельного участка ± величина погрешности определения (вычисления) площади ($P \pm \Delta P$), м²		1 571 ± 14,00	
3.	Формула, примененная для вычисления предельной погрешности определения площади земельного участка, с подставленными значениями и итоговые (вычисленные) значения		$3,5*0,10*\sqrt{(1\ 571,00)} = 14$	
4.	Площадь земельного участка согласно сведениям Единого государственного реестра недвижимости (Ркад), м²		1 743,00	
5.	Оценка расхождения Р и Ркад ($P - P_{кад}$), м²		172	
6.	Предельный минимальный и максимальный размеры земельного участка ($P_{мин}$ и $P_{макс}$), м²		— —	
7.	Вид (виды) разрешенного использования		Для ведения личного подсобного хозяйства	
7.1.	Дополнительные сведения об использовании земельного участка		—	
8.	Кадастровый или иной государственный учетный номер (инвентарный) здания, сооружения, объекта незавершенного строительства, расположенного на земельном участке		13:01:0202017:101	
9.	Сведения о земельных участках (землях общего пользования, территории общего пользования), посредством которых обеспечивается доступ		Земли (земельные участки) общего пользования	
10.	Иные сведения		—	
4. Пояснения к сведениям об уточняемом земельном участке с кадастровым номером 13:01:0202017:57 :				

1.	—						
1. Сведения о характерных точках границ уточняемого земельного участка с кадастровым номером					13:01:0202017:58		
Система координат МСК-13, зона 1					Зона № 1		
Обоз- начение харак- терных точек границ	Координаты, м				Метод определения координат	Формулы, примененные для расчета средней квадратической погрешности определения координат характерных точек границ (Mt), с подставленными в такие формулы значениями и итоговые (вычисленные) значения Mt, м	Описание закрепления точки
	содержатся в Едином государственном реестре недвижимости		определены в результате выполнения комплексных кадастровых работ				
	X	Y	X	Y			
1	2	3	4	5	6	7	8
н162У	—	—	467 104,01	1 363 956,81	Метод спутниковых геодезических измерений (определений)	$\sqrt{(0,08^2 + 0,06^2)} = 0,10$	—
н274У	—	—	467 112,18	1 363 959,93			
н288У	—	—	467 104,01	1 363 985,50			
н287У	—	—	467 099,92	1 363 998,28			
н286У	—	—	467 095,82	1 364 014,49			
н285У	—	—	467 094,30	1 364 021,90			
н284У	—	—	467 093,41	1 364 026,92			
н725У	—	—	467 089,89	1 364 047,04			
н167У	—	—	467 072,63	1 364 043,62			
н166У	—	—	467 078,97	1 364 006,21			
н165У	—	—	467 083,32	1 363 992,72			

1	2	3	4	5	6	7	8
н164У	—	—	467 089,70	1 363 994,15	Метод спутниковых геодезических измерений (определений)	$\sqrt{(0,08^2 + 0,06^2)} = 0,10$	—
н163У	—	—	467 100,34	1 363 965,02			
н162У	—	—	467 104,01	1 363 956,81			

2. Сведения о частях границ уточняемого земельного участка с кадастровым номером 13:01:0202017:58 :

Обозначение части границ		Горизонтальное проложение (S), м	Описание прохождения части границ	Сведения о согласовании местоположения границ (согласовано/спорное)
от т.	до т.			
1	2	3	4	5
н162У	н274У	8,75	—	согласовано
н274У	н288У	26,84		
н288У	н287У	13,42		
н287У	н286У	16,72		
н286У	н285У	7,56		
н285У	н284У	5,10		
н284У	н725У	20,43		
н725У	н167У	17,60		
н167У	н166У	37,94		
н166У	н165У	14,17		
н165У	н164У	6,54		
н164У	н163У	31,01		
н163У	н162У	8,99		

3. Сведения о характеристиках уточняемого земельного участка с кадастровым номером 13:01:0202017:58 :

№ п/п	Наименование характеристики земельного участка	Значение характеристики
1	2	3
1.	Адрес земельного участка	—
1.1.	Сведения о местоположении земельного участка (при отсутствии адреса) в структурированном в соответствии с федеральной информационной адресной системой виде	Российская Федерация, Республика Мордовия, Ардатовский р-н, Тургенево рп, Низовка ул, д 24
1.2.	Дополнительные сведения о местоположении земельного участка	—
2.	Площадь земельного участка ± величина погрешности определения (вычисления) площади ($P \pm \Delta P$), м²	1 319 ± 13,00

1	2				3		
3.	Формула, примененная для вычисления предельной погрешности определения площади земельного участка, с подставленными значениями и итоговые (вычисленные) значения				3,5*0,10*√(1 319,00) = 13		
4.	Площадь земельного участка согласно сведениям Единого государственного реестра недвижимости (Ркад), м²				1 200,00		
5.	Оценка расхождения Р и Ркад (Р - Ркад), м²				119		
6.	Предельный минимальный и максимальный размеры земельного участка (Рмин и Рмакс), м²				— —		
7.	Вид (виды) разрешенного использования				Для ведения личного подсобного хозяйства		
7.1.	Дополнительные сведения об использовании земельного участка				—		
8.	Кадастровый или иной государственный учетный номер (инвентарный) здания, сооружения, объекта незавершенного строительства, расположенного на земельном участке				13:01:0202017:120		
9.	Сведения о земельных участках (землях общего пользования, территории общего пользования), посредством которых обеспечивается доступ				Земли (земельные участки) общего пользования		
10.	Иные сведения				—		
4. Пояснения к сведениям об уточняемом земельном участке с кадастровым номером 13:01:0202017:58 :							
1.	—						
1. Сведения о характерных точках границ уточняемого земельного участка с кадастровым номером 13:01:0202017:59 :							
Система координат МСК-13, зона 1 Зона № 1							
Обозначение характерных точек границ	Координаты, м				Метод определения координат	Формулы, примененные для расчета средней квадратической погрешности определения координат характерных точек границ (Mt), с подставленными в такие формулы значениями и итоговые (вычисленные) значения Mt, м	Описание закрепления точки
	содержатся в Едином государственном реестре недвижимости		определены в результате выполнения комплексных кадастровых работ				
	X	Y	X	Y			
1	2	3	4	5	6	7	8
н294У	—	—	467 200,00	1 363 993,34	Метод спутниковых геодезических измерений (определений)	√(0,08² + 0,06²) = 0,10	—

1	2	3	4	5	6	7	8
н726У	—	—	467 211,15	1 363 996,65	Метод спутниковых геодезических измерений (определений)	$\sqrt{(0,08^2 + 0,06^2)} = 0,10$	—
н727У	—	—	467 209,21	1 364 009,51			
н728У	—	—	467 207,99	1 364 017,58			
н729У	—	—	467 207,99	1 364 021,45			
н730У	—	—	467 207,23	1 364 026,30			
н731У	—	—	467 205,75	1 364 035,75			
н732У	—	—	467 201,38	1 364 061,05			
н733У	—	—	467 200,65	1 364 066,95			
н734У	—	—	467 199,58	1 364 071,44			
н735У	—	—	467 199,58	1 364 073,17			
н736У	—	—	467 197,71	1 364 081,07			
н737У	—	—	467 181,34	1 364 078,77			
н738У	—	—	467 184,41	1 364 060,86			
н305У	—	—	467 187,51	1 364 043,35			
н304У	—	—	467 188,13	1 364 039,10			
н303У	—	—	467 189,32	1 364 032,74			
н302У	—	—	467 190,46	1 364 028,15			

1	2	3	4	5	6	7	8
н301У	—	—	467 192,13	1 364 022,81	Метод спутниковых геодезических измерений (определений)	$\sqrt{(0,08^2 + 0,06^2)} = 0,10$	—
н300У	—	—	467 192,83	1 364 019,99			
н299У	—	—	467 193,65	1 364 015,30			
н298У	—	—	467 194,37	1 364 013,12			
н297У	—	—	467 194,85	1 364 010,88			
н296У	—	—	467 195,64	1 364 008,38			
н295У	—	—	467 196,12	1 364 005,99			
н294У	—	—	467 200,00	1 363 993,34			

2. Сведения о частях границ уточняемого земельного участка с кадастровым номером
13:01:0202017:59
:

Обозначение части границ		Горизонтальное проложение (S), м	Описание прохождения части границ	Сведения о согласовании местоположения границ (согласовано/спорное)
от т.	до т.			
1	2	3	4	5
н294У	н726У	11,63	—	согласовано
н726У	н727У	13,01		
н727У	н728У	8,16		
н728У	н729У	3,87		
н729У	н730У	4,91		
н730У	н731У	9,57		
н731У	н732У	25,67		
н732У	н733У	5,94		
н733У	н734У	4,62		
н734У	н735У	1,73		
н735У	н736У	8,12		
н736У	н737У	16,53		
н737У	н738У	18,17		
н738У	н305У	17,78		

1	2	3	4	5
н305У	н304У	4,29	—	согласовано
н304У	н303У	6,47		
н303У	н302У	4,73		
н302У	н301У	5,60		
н301У	н300У	2,91		
н300У	н299У	4,76		
н299У	н298У	2,30		
н298У	н297У	2,29		
н297У	н296У	2,62		
н296У	н295У	2,44		
н295У	н294У	13,23		

3. Сведения о характеристиках уточняемого земельного участка с кадастровым номером 13:01:0202017:59 :

№ п/п	Наименование характеристики земельного участка	Значение характеристики
1	2	3
1.	Адрес земельного участка	—
1.1.	Сведения о местоположении земельного участка (при отсутствии адреса) в структурированном в соответствии с федеральной информационной адресной системой виде	Российская Федерация, Республика Мордовия, Ардатовский р-н, Тургенево рп, Низовка ул, д 34
1.2.	Дополнительные сведения о местоположении земельного участка	—
2.	Площадь земельного участка ± величина погрешности определения (вычисления) площади ($P \pm \Delta P$), м²	$1\,351 \pm 13,00$
3.	Формула, примененная для вычисления предельной погрешности определения площади земельного участка, с подставленными значениями и итоговые (вычисленные) значения	$3,5*0,10*\sqrt{(1\,351,00)} = 13$
4.	Площадь земельного участка согласно сведениям Единого государственного реестра недвижимости (Ркад), м²	1 229,00
5.	Оценка расхождения Р и Ркад ($P - P_{кад}$), м²	122
6.	Предельный минимальный и максимальный размеры земельного участка ($P_{мин}$ и $P_{макс}$), м²	— —
7.	Вид (виды) разрешенного использования	Для ведения личного подсобного хозяйства
7.1.	Дополнительные сведения об использовании земельного участка	—

1	2				3		
8.	Кадастровый или иной государственный учетный номер (инвентарный) здания, сооружения, объекта незавершенного строительства, расположенного на земельном участке				13:01:0202017:107		
9.	Сведения о земельных участках (землях общего пользования, территории общего пользования), посредством которых обеспечивается доступ				Земли (земельные участки) общего пользования		
10.	Иные сведения				—		
4. Пояснения к сведениям об уточняемом земельном участке с кадастровым номером 13:01:0202017:59 :							
1.	—						
1. Сведения о характерных точках границ уточняемого земельного участка с кадастровым номером 13:01:0202017:60 :							
Система координат МСК-13, зона 1 Зона № 1							
Обоз- начение харак- терных точек границ	Координаты, м				Метод определения координат	Формулы, примененные для расчета средней квадратической погрешности определения координат характерных точек границ (Mt), с подставленными в такие формулы значениями и итоговые (вычисленные) значения Mt, м	Описание закрепления точки
	содержатся в Едином государственном реестре недвижимости		определены в результате выполнения комплексных кадастровых работ				
	X	Y	X	Y			
1	2	3	4	5	6	7	8
н656У	—	—	467 247,86	1 364 007,30	Метод спутниковых геодезических измерений (определений)	$\sqrt{(0,08^2 + 0,06^2)} = 0,10$	—
н749У	—	—	467 254,12	1 364 008,96			
н750У	—	—	467 255,76	1 364 003,98			
н751У	—	—	467 261,43	1 364 005,85			
н752У	—	—	467 259,66	1 364 011,20			
н753У	—	—	467 262,65	1 364 012,18			
н754У	—	—	467 260,77	1 364 021,71			

1	2	3	4	5	6	7	8
н755У	—	—	467 260,77	1 364 030,38	Метод спутниковых геодезических измерений (определений)	$\sqrt{(0,08^2 + 0,06^2)} = 0,10$	—
н756У	—	—	467 259,26	1 364 048,24			
н757У	—	—	467 255,95	1 364 087,48			
н758У	—	—	467 255,72	1 364 090,19			
н759У	—	—	467 239,12	1 364 088,79			
н660У	—	—	467 239,32	1 364 086,56			
н659У	—	—	467 241,82	1 364 058,91			
н658У	—	—	467 244,09	1 364 034,29			
н657У	—	—	467 244,64	1 364 019,46			
н656У	—	—	467 247,86	1 364 007,30			

2. Сведения о частях границ уточняемого земельного участка с кадастровым номером
13:01:0202017:60
:

Обозначение части границ		Горизонтальное проложение (S), м	Описание прохождения части границ	Сведения о согласовании местоположения границ (согласовано/спорное)
от т.	до т.			
1	2	3	4	5
н656У	н749У	6,48	—	согласовано
н749У	н750У	5,24		
н750У	н751У	5,97		
н751У	н752У	5,64		
н752У	н753У	3,15		
н753У	н754У	9,71		
н754У	н755У	8,67		
н755У	н756У	17,92		
н756У	н757У	39,38		
н757У	н758У	2,72		

1	2	3	4	5
н758У	н759У	16,66	—	согласовано
н759У	н660У	2,24		
н660У	н659У	27,76		
н659У	н658У	24,72		
н658У	н657У	14,84		
н657У	н656У	12,58		

3. Сведения о характеристиках уточняемого земельного участка с кадастровым номером 13:01:0202017:60 :

№ п/п	Наименование характеристики земельного участка	Значение характеристики
1	2	3
1.	Адрес земельного участка	—
1.1.	Сведения о местоположении земельного участка (при отсутствии адреса) в структурированном в соответствии с федеральной информационной адресной системой виде	Российская Федерация, Республика Мордовия, Ардатовский р-н, Тургенево рп, Низовка ул, д 38
1.2.	Дополнительные сведения о местоположении земельного участка	—
2.	Площадь земельного участка ± величина погрешности определения (вычисления) площади ($P \pm \Delta P$), м²	$1\,350 \pm 13,00$
3.	Формула, примененная для вычисления предельной погрешности определения площади земельного участка, с подставленными значениями и итоговые (вычисленные) значения	$3,5*0,10*\sqrt{(1\,350,00)} = 13$
4.	Площадь земельного участка согласно сведениям Единого государственного реестра недвижимости (Ркад), м²	1 500,00
5.	Оценка расхождения Р и Ркад ($P - P_{кад}$), м²	150
6.	Предельный минимальный и максимальный размеры земельного участка ($P_{мин}$ и $P_{макс}$), м²	— —
7.	Вид (виды) разрешенного использования	Для ведения личного подсобного хозяйства
7.1.	Дополнительные сведения об использовании земельного участка	—
8.	Кадастровый или иной государственный учетный номер (инвентарный) здания, сооружения, объекта незавершенного строительства, расположенного на земельном участке	13:01:0202017:108
9.	Сведения о земельных участках (землях общего пользования, территории общего пользования), посредством которых обеспечивается доступ	Земли (земельные участки) общего пользования
10.	Иные сведения	—

4. Пояснения к сведениям об уточняемом земельном участке с кадастровым номером					13:01:0202017:60			:
1.	—							
1. Сведения о характерных точках границ уточняемого земельного участка с кадастровым номером					13:01:0202017:61			:
Система координат		МСК-13, зона 1			Зона №		1	
Обоз- начение харак- терных точек границ	Координаты, м				Метод определения координат	Формулы, примененные для расчета средней квадратической погрешности определения координат характерных точек границ (Mt), с подставленными в такие формулы значениями и итоговые (вычисленные) значения Mt, м	Описание закрепления точки	
	содержатся в Едином государственном реестре недвижимости		определены в результате выполнения комплексных кадастровых работ					
	X	Y	X	Y				
1	2	3	4	5	6	7	8	
н753У	—	—	467 262,65	1 364 012,18	Метод спутниковых геодезических измерений (определений)	$\sqrt{(0,08^2 + 0,06^2)} = 0,10$	—	
н760У	—	—	467 278,63	1 364 017,45				
н761У	—	—	467 276,66	1 364 033,23				
н762У	—	—	467 276,45	1 364 037,64				
н763У	—	—	467 275,49	1 364 042,87				
н764У	—	—	467 275,12	1 364 047,38				
н765У	—	—	467 273,42	1 364 056,63				
н766У	—	—	467 271,98	1 364 083,17				
н767У	—	—	467 271,70	1 364 088,33				
н768У	—	—	467 258,25	1 364 087,61				
н757У	—	—	467 255,95	1 364 087,48				

1	2	3	4	5	6	7	8
н756У	—	—	467 259,26	1 364 048,24	Метод спутниковых геодезических измерений (определений)	$\sqrt{(0,08^2 + 0,06^2)} = 0,10$	—
н755У	—	—	467 260,77	1 364 030,38			
н754У	—	—	467 260,77	1 364 021,71			
н753У	—	—	467 262,65	1 364 012,18			

2. Сведения о частях границ уточняемого земельного участка с кадастровым номером 13:01:0202017:61:

Обозначение части границ		Горизонтальное проложение (S), м	Описание прохождения части границ	Сведения о согласовании местоположения границ (согласовано/спорное)
от т.	до т.			
1	2	3	4	5
н753У	н760У	16,83	—	согласовано
н760У	н761У	15,90		
н761У	н762У	4,41		
н762У	н763У	5,32		
н763У	н764У	4,53		
н764У	н765У	9,40		
н765У	н766У	26,58		
н766У	н767У	5,17		
н767У	н768У	13,47		
н768У	н757У	2,30		
н757У	н756У	39,38		
н756У	н755У	17,92		
н755У	н754У	8,67		
н754У	н753У	9,71		

3. Сведения о характеристиках уточняемого земельного участка с кадастровым номером 13:01:0202017:61:

№ п/п	Наименование характеристики земельного участка	Значение характеристики
1	2	3

1	2	3
1.	Адрес земельного участка	—
1.1.	Сведения о местоположении земельного участка (при отсутствии адреса) в структурированном в соответствии с федеральной информационной адресной системой виде	Российская Федерация, Республика Мордовия, Ардатовский р-н, Тургенево рп, Низовка ул, д 40
1.2.	Дополнительные сведения о местоположении земельного участка	—
2.	Площадь земельного участка \pm величина погрешности определения (вычисления) площади ($P \pm \Delta P$), м ²	$1\,158 \pm 12,00$
3.	Формула, примененная для вычисления предельной погрешности определения площади земельного участка, с подставленными значениями и итоговые (вычисленные) значения	$3,5*0,10*\sqrt{(1\,158,00)} = 12$
4.	Площадь земельного участка согласно сведениям Единого государственного реестра недвижимости (Ркад), м ²	1 284,00
5.	Оценка расхождения Р и Ркад ($P - P_{\text{кад}}$), м ²	126
6.	Предельный минимальный и максимальный размеры земельного участка ($P_{\text{мин}}$ и $P_{\text{макс}}$), м ²	— —
7.	Вид (виды) разрешенного использования	Для личного подсобного хозяйства
7.1.	Дополнительные сведения об использовании земельного участка	—
8.	Кадастровый или иной государственный учетный номер (инвентарный) здания, сооружения, объекта незавершенного строительства, расположенного на земельном участке	13:01:0202017:124
9.	Сведения о земельных участках (землях общего пользования, территории общего пользования), посредством которых обеспечивается доступ	Земли (земельные участки) общего пользования
10.	Иные сведения	—
4. Пояснения к сведениям об уточняемом земельном участке с кадастровым номером <u>13:01:0202017:61</u> :		
1.	—	

1. Сведения о характерных точках границ уточняемого земельного участка с кадастровым номером					13:01:0202017:63		
Система координат					МСК-13, зона 1		
					Зона № 1		
Обоз- начение харак- терных точек границ	Координаты, м				Метод определения координат	Формулы, примененные для расчета средней квадратической погрешности определения координат характерных точек границ (Mt), с подставленными в такие формулы значениями и итоговые (вычисленные) значения Mt, м	Описание закрепления точки
	содержатся в Едином государственном реестре недвижимости		определены в результате выполнения комплексных кадастровых работ				
	X	Y	X	Y			
1	2	3	4	5	6	7	8
13:01:0202017:63(1)							
н769У	—	—	467 363,61	1 364 105,81	Метод спутниковых геодезических измерений (определений)	$\sqrt{(0,08^2 + 0,06^2)} = 0,10$	—
н607У	—	—	467 355,74	1 364 098,89			
н608У	—	—	467 367,68	1 364 082,41			
н776У	—	—	467 379,36	1 364 092,72			
н775У	—	—	467 383,40	1 364 095,43			
н774У	—	—	467 388,31	1 364 099,50			
н773У	—	—	467 388,20	1 364 099,65			
н772У	—	—	467 388,37	1 364 099,77			
н771У	—	—	467 388,48	1 364 099,63			
н770У	—	—	467 392,94	1 364 103,35			
н398У	—	—	467 381,31	1 364 115,24			
н397У	—	—	467 378,14	1 364 112,04			

1	2	3	4	5	6	7	8
н396У	—	—	467 373,62	1 364 114,84	Метод спутниковых геодезических измерений (определений)	$\sqrt{(0,08^2 + 0,06^2)} = 0,10$	—
н395У	—	—	467 367,87	1 364 109,78			
н769У	—	—	467 363,61	1 364 105,81			
Вырез 1 из 1							
н777У	—	—	467 382,31	1 364 108,03	Метод спутниковых геодезических измерений (определений)	$\sqrt{(0,08^2 + 0,06^2)} = 0,10$	—
н778У	—	—	467 382,21	1 364 108,22			
н779У	—	—	467 382,05	1 364 108,13			
н780У	—	—	467 382,15	1 364 107,95			
н777У	—	—	467 382,31	1 364 108,03			
13:01:0202017:63(2)							
н405У	—	—	467 385,80	1 364 135,36	Метод спутниковых геодезических измерений (определений)	$\sqrt{(0,08^2 + 0,06^2)} = 0,10$	—
н404У	—	—	467 396,35	1 364 131,93			
н781У	—	—	467 390,11	1 364 117,53			
н782У	—	—	467 401,60	1 364 112,49			
н783У	—	—	467 406,44	1 364 127,46			
н784У	—	—	467 410,42	1 364 140,53			
н785У	—	—	467 413,69	1 364 148,26			
н786У	—	—	467 423,30	1 364 177,01			

1	2	3	4	5	6	7	8
н787У	—	—	467 404,99	1 364 183,61	Метод спутниковых геодезических измерений (определений)	$\sqrt{(0,08^2 + 0,06^2)} = 0,10$	—
н788У	—	—	467 401,96	1 364 177,93			
н406У	—	—	467 392,77	1 364 153,16			
н405У	—	—	467 385,80	1 364 135,36			

2. Сведения о частях границ уточняемого земельного участка с кадастровым номером 13:01:0202017:63:

Обозначение части границ		Горизонтальное проложение (S), м	Описание прохождения части границ	Сведения о согласовании местоположения границ (согласовано/спорное)
от т.	до т.			
1	2	3	4	5

13:01:0202017:63(1)

н769У	н607У	10,48	—	согласовано
н607У	н608У	20,35		
н608У	н776У	15,58		
н776У	н775У	4,86		
н775У	н774У	6,38		
н774У	н773У	0,19		
н773У	н772У	0,21		
н772У	н771У	0,18		
н771У	н770У	5,81		
н770У	н398У	16,63		
н398У	н397У	4,50		
н397У	н396У	5,32		
н396У	н395У	7,66		
н395У	н769У	5,82		

Вырез 1 из 1

н777У	н778У	0,21	—	согласовано
н778У	н779У	0,18		
н779У	н780У	0,21		
н780У	н777У	0,18		

13:01:0202017:63(2)

н405У	н404У	11,09	—	согласовано
-------	-------	-------	---	-------------

1	2	3	4	5
н404У	н781У	15,69	—	согласовано
н781У	н782У	12,55		
н782У	н783У	15,73		
н783У	н784У	13,66		
н784У	н785У	8,39		
н785У	н786У	30,31		
н786У	н787У	19,46		
н787У	н788У	6,44		
н788У	н406У	26,42		
н406У	н405У	19,12		

3. Сведения о характеристиках уточняемого земельного участка с кадастровым номером 13:01:0202017:63 :

№ п/п	Наименование характеристики земельного участка	Значение характеристики
1	2	3
1.	Адрес земельного участка	—
1.1.	Сведения о местоположении земельного участка (при отсутствии адреса) в структурированном в соответствии с федеральной информационной адресной системой виде	Российская Федерация, Республика Мордовия, Ардатовский р-н, Тургенево рп, Низовка ул, д 46-б
1.2.	Дополнительные сведения о местоположении земельного участка	—
2.	Площадь земельного участка ± величина погрешности определения (вычисления) площади ($P \pm \Delta P$), м²	1 895 ± 21,00, 13:01:0202017:63(1) 621,19 ± 8,72, 13:01:0202017:63(2) 1 273,88 ± 12,49
3.	Формула, примененная для вычисления предельной погрешности определения площади земельного участка, с подставленными значениями и итоговые (вычисленные) значения	$8,72 + 12,49 = 21$
4.	Площадь земельного участка согласно сведениям Единого государственного реестра недвижимости (Ркад), м²	2 103,00
5.	Оценка расхождения Р и Ркад ($P - P_{кад}$), м²	208
6.	Предельный минимальный и максимальный размеры земельного участка ($R_{мин}$ и $R_{макс}$), м²	— —
7.	Вид (виды) разрешенного использования	Для ведения личного подсобного хозяйства
7.1.	Дополнительные сведения об использовании земельного участка	—
8.	Кадастровый или иной государственный учетный номер (инвентарный) здания, сооружения, объекта незавершенного строительства, расположенного на земельном участке	—

1	2				3		
9.	Сведения о земельных участках (землях общего пользования, территории общего пользования), посредством которых обеспечивается доступ				—		
10.	Иные сведения				—		
4. Пояснения к сведениям об уточняемом земельном участке с кадастровым номером 13:01:0202017:63 :							
1.	—						
1. Сведения о характерных точках границ уточняемого земельного участка с кадастровым номером 13:01:0202017:65 :							
Система координат МСК-13, зона 1				Зона № 1			
Обоз- начение харак- терных точек границ	Координаты, м				Метод определения координат	Формулы, примененные для расчета средней квадратической погрешности определения координат характерных точек границ (Mt), с подставленными в такие формулы значениями и итоговые (вычисленные) значения Mt, м	Описание закрепления точки
	содержатся в Едином государственном реестре недвижимости		определены в результате выполнения комплексных кадастровых работ				
	X	Y	X	Y			
1	2	3	4	5	6	7	8
н236У	—	—	466 960,04	1 364 007,15	Метод спутниковых геодезических измерений (определений)	$\sqrt{(0,08^2 + 0,06^2)} = 0,10$	Долговременный межевой знак
н807У	—	—	466 976,17	1 364 014,85			—
н808У	—	—	466 973,35	1 364 021,08			
н809У	—	—	466 966,38	1 364 035,75			
н810У	—	—	466 961,67	1 364 045,65			
н811У	—	—	466 954,69	1 364 064,32			
н812У	—	—	466 936,63	1 364 052,86			
н237У	—	—	466 941,22	1 364 044,07			

1	2	3	4	5	6	7	8
н236У	—	—	466 960,04	1 364 007,15	Метод спутниковых геодезических измерений (определений)	$\sqrt{(0,08^2 + 0,06^2)} = 0,10$	Долговременный межевой знак

2. Сведения о частях границ уточняемого земельного участка с кадастровым номером 13:01:0202017:65 :

Обозначение части границ		Горизонтальное проложение (S), м	Описание прохождения части границ	Сведения о согласовании местоположения границ (согласовано/спорное)
от т.	до т.			
1	2	3	4	5
н236У	н807У	17,87	—	согласовано
н807У	н808У	6,84		
н808У	н809У	16,24		
н809У	н810У	10,96		
н810У	н811У	19,93		
н811У	н812У	21,39		
н812У	н237У	9,92		
н237У	н236У	41,44		

3. Сведения о характеристиках уточняемого земельного участка с кадастровым номером 13:01:0202017:65 :

№ п/п	Наименование характеристики земельного участка	Значение характеристики
1	2	3
1.	Адрес земельного участка	—
1.1.	Сведения о местоположении земельного участка (при отсутствии адреса) в структурированном в соответствии с федеральной информационной адресной системой виде	Российская Федерация, Республика Мордовия, Ардатовский р-н, Тургенево рп, Низовка ул, д 6
1.2.	Дополнительные сведения о местоположении земельного участка	—
2.	Площадь земельного участка ± величина погрешности определения (вычисления) площади ($P \pm \Delta P$), м²	$1\,000 \pm 11,00$
3.	Формула, примененная для вычисления предельной погрешности определения площади земельного участка, с подставленными значениями и итоговые (вычисленные) значения	$3,5 * 0,10 * \sqrt{(1\,000,00)} = 11$
4.	Площадь земельного участка согласно сведениям Единого государственного реестра недвижимости (Ркад), м²	1 000,00
5.	Оценка расхождения Р и Ркад ($P - P_{\text{кад}}$), м²	0
6.	Предельный минимальный и максимальный размеры земельного участка ($P_{\text{мин}}$ и $P_{\text{макс}}$), м²	— —

1	2				3		
7.	Вид (виды) разрешенного использования				Для ведения личного подсобного хозяйства		
7.1.	Дополнительные сведения об использовании земельного участка				—		
8.	Кадастровый или иной государственный учетный номер (инвентарный) здания, сооружения, объекта незавершенного строительства, расположенного на земельном участке				13:01:0202017:116		
9.	Сведения о земельных участках (землях общего пользования, территории общего пользования), посредством которых обеспечивается доступ				Земли (земельные участки) общего пользования		
10.	Иные сведения				—		
4. Пояснения к сведениям об уточняемом земельном участке с кадастровым номером 13:01:0202017:65 :							
1.	—						
1. Сведения о характерных точках границ уточняемого земельного участка с кадастровым номером 13:01:0202017:66 :							
Система координат МСК-13, зона 1 Зона № 1							
Обоз- начение харак- терных точек границ	Координаты, м				Метод определения координат	Формулы, примененные для расчета средней квадратической погрешности определения координат характерных точек границ (Mt), с подставленными в такие формулы значениями и итоговые (вычисленные) значения Mt, м	Описание закрепления точки
	содержатся в Едином государственном реестре недвижимости		определены в результате выполнения комплексных кадастровых работ				
	X	Y	X	Y			
1	2	3	4	5	6	7	8
н245У	—	—	466 980,20	1 364 068,81	Метод спутниковых геодезических измерений (определений)	$\sqrt{(0,08^2 + 0,06^2)} = 0,10$	—
н244У	—	—	466 995,01	1 364 074,25			
н243У	—	—	466 997,23	1 364 068,26			
н242У	—	—	467 009,07	1 364 072,84			
н263У	—	—	467 008,96	1 364 073,29			
н273У	—	—	467 005,47	1 364 092,01			

1	2	3	4	5	6	7	8
н272У	—	—	467 006,19	1 364 092,46	Метод спутниковых геодезических измерений (определений)	$\sqrt{(0,08^2 + 0,06^2)} = 0,10$	—
н271У	—	—	467 005,12	1 364 095,32			
н270У	—	—	467 000,87	1 364 116,08			
н813У	—	—	467 000,68	1 364 117,83			
н814У	—	—	466 986,46	1 364 111,25			
н815У	—	—	466 968,26	1 364 100,91			
н816У	—	—	466 970,62	1 364 094,90			
н817У	—	—	466 975,96	1 364 079,28			
н245У	—	—	466 980,20	1 364 068,81			
Вырез 1 из 1							
н818У	—	—	466 986,04	1 364 109,29	Метод спутниковых геодезических измерений (определений)	$\sqrt{(0,08^2 + 0,06^2)} = 0,10$	—
н819У	—	—	466 985,87	1 364 109,42			
н820У	—	—	466 985,76	1 364 109,27			
н821У	—	—	466 985,93	1 364 109,15			
н818У	—	—	466 986,04	1 364 109,29			
2. Сведения о частях границ уточняемого земельного участка с кадастровым номером						13:01:0202017:66	:
Обозначение части границ		Горизонтальное проложение (S), м	Описание прохождения части границ			Сведения о согласовании местоположения границ (согласовано/спорное)	
от т.	до т.						
1	2	3	4			5	
н245У	н244У	15,78	—			согласовано	
н244У	н243У	6,39					

1	2	3	4	5
н243У	н242У	12,69	—	согласовано
н242У	н263У	0,46		
н263У	н273У	19,04		
н273У	н272У	0,85		
н272У	н271У	3,05		
н271У	н270У	21,19		
н270У	н813У	1,76		
н813У	н814У	15,67		
н814У	н815У	20,93		
н815У	н816У	6,46		
н816У	н817У	16,51		
н817У	н245У	11,30		

Вырез 1 из 1

н818У	н819У	0,21	—	согласовано
н819У	н820У	0,19		
н820У	н821У	0,21		
н821У	н818У	0,18		

3. Сведения о характеристиках уточняемого земельного участка с кадастровым номером 13:01:0202017:66 :

№ п/п	Наименование характеристики земельного участка	Значение характеристики
1	2	3
1.	Адрес земельного участка	—
1.1.	Сведения о местоположении земельного участка (при отсутствии адреса) в структурированном в соответствии с федеральной информационной адресной системой виде	Российская Федерация, Республика Мордовия, Ардатовский р-н, Тургенево рп, Низовка ул, д 12
1.2.	Дополнительные сведения о местоположении земельного участка	—
2.	Площадь земельного участка ± величина погрешности определения (вычисления) площади ($P \pm \Delta P$), м²	$1\,298 \pm 13,00$
3.	Формула, примененная для вычисления предельной погрешности определения площади земельного участка, с подставленными значениями и итоговые (вычисленные) значения	$3,5 * 0,10 * \sqrt{(1\,298,00)} = 13$
4.	Площадь земельного участка согласно сведениям Единого государственного реестра недвижимости (Ркад), м²	1 200,00

1	2				3		
5.	Оценка расхождения Р и Ркад (Р - Ркад), м²				98		
6.	Предельный минимальный и максимальный размеры земельного участка (Рмин и Рмакс), м²				— —		
7.	Вид (виды) разрешенного использования				Для ведения личного подсобного хозяйства		
7.1.	Дополнительные сведения об использовании земельного участка				—		
8.	Кадастровый или иной государственный учетный номер (инвентарный) здания, сооружения, объекта незавершенного строительства, расположенного на земельном участке				13:01:0202017:100		
9.	Сведения о земельных участках (землях общего пользования, территории общего пользования), посредством которых обеспечивается доступ				Земли (земельные участки) общего пользования		
10.	Иные сведения				—		
4. Пояснения к сведениям об уточняемом земельном участке с кадастровым номером 13:01:0202017:66 :							
1.	—						
1. Сведения о характерных точках границ уточняемого земельного участка с кадастровым номером 13:01:0202017:67 :							
Система координат МСК-13, зона 1 Зона № 1							
Обоз- начение харак- терных точек границ	Координаты, м				Метод определения координат	Формулы, примененные для расчета средней квадратической погрешности определения координат характерных точек границ (Mt), с подставленными в такие формулы значениями и итоговые (вычисленные) значения Mt, м	Описание закрепления точки
	содержатся в Едином государственном реестре недвижимости		определены в результате выполнения комплексных кадастровых работ				
	X	Y	X	Y			
1	2	3	4	5	6	7	8
н822У	—	—	467 018,27	1 364 209,65	Метод спутниковых геодезических измерений (определений)	$\sqrt{(0,08^2 + 0,06^2)} = 0,10$	—
н823У	—	—	467 035,91	1 364 209,65			
н824У	—	—	467 040,04	1 364 177,11			
н825У	—	—	467 050,55	1 364 178,45			

1	2	3	4	5	6	7	8
н826У	—	—	467 049,87	1 364 185,50	Метод спутниковых геодезических измерений (определений)	$\sqrt{(0,08^2 + 0,06^2)} = 0,10$	—
н827У	—	—	467 050,22	1 364 187,08			
н828У	—	—	467 050,02	1 364 200,07			
н829У	—	—	467 051,18	1 364 205,90			
н830У	—	—	467 053,10	1 364 211,25			
н831У	—	—	467 061,24	1 364 210,67			
н832У	—	—	467 061,24	1 364 229,61			
н833У	—	—	467 043,70	1 364 231,54			
н834У	—	—	467 018,27	1 364 232,20			
н822У	—	—	467 018,27	1 364 209,65			

2. Сведения о частях границ уточняемого земельного участка с кадастровым номером 13:01:0202017:67:

Обозначение части границ		Горизонтальное проложение (S), м	Описание прохождения части границ	Сведения о согласовании местоположения границ (согласовано/спорное)
от т.	до т.			
1	2	3	4	5
н822У	н823У	17,64	—	согласовано
н823У	н824У	32,80		
н824У	н825У	10,60		
н825У	н826У	7,08		
н826У	н827У	1,62		
н827У	н828У	12,99		
н828У	н829У	5,94		
н829У	н830У	5,68		
н830У	н831У	8,16		
н831У	н832У	18,94		

1	2	3	4	5
н832У	н833У	17,65	—	согласовано
н833У	н834У	25,44		
н834У	н822У	22,55		

3. Сведения о характеристиках уточняемого земельного участка с кадастровым номером 13:01:0202017:67 :

№ п/п	Наименование характеристики земельного участка	Значение характеристики
1	2	3
1.	Адрес земельного участка	—
1.1.	Сведения о местоположении земельного участка (при отсутствии адреса) в структурированном в соответствии с федеральной информационной адресной системой виде	Российская Федерация, Республика Мордовия, Ардатовский р-н, Тургенево рп, Набережная ул, д 10
1.2.	Дополнительные сведения о местоположении земельного участка	—
2.	Площадь земельного участка ± величина погрешности определения (вычисления) площади ($P \pm \Delta P$), м²	$1\,320 \pm 13,00$
3.	Формула, примененная для вычисления предельной погрешности определения площади земельного участка, с подставленными значениями и итоговые (вычисленные) значения	$3,5 * 0,10 * \sqrt{(1\,320,00)} = 13$
4.	Площадь земельного участка согласно сведениям Единого государственного реестра недвижимости (Ркад), м²	1 200,00
5.	Оценка расхождения Р и Ркад ($P - P_{кад}$), м²	120
6.	Предельный минимальный и максимальный размеры земельного участка ($P_{мин}$ и $P_{макс}$), м²	— —
7.	Вид (виды) разрешенного использования	Для ведения личного подсобного хозяйства
7.1.	Дополнительные сведения об использовании земельного участка	—
8.	Кадастровый или иной государственный учетный номер (инвентарный) здания, сооружения, объекта незавершенного строительства, расположенного на земельном участке	13:01:0202017:134
9.	Сведения о земельных участках (землях общего пользования, территории общего пользования), посредством которых обеспечивается доступ	Земли (земельные участки) общего пользования
10.	Иные сведения	—

4. Пояснения к сведениям об уточняемом земельном участке с кадастровым номером 13:01:0202017:67 :

1.	—
----	---

1. Сведения о характерных точках границ уточняемого земельного участка с кадастровым номером					13:01:0202017:68		
Система координат					МСК-13, зона 1		
					Зона № 1		
Обоз- начение харак- терных точек границ	Координаты, м				Метод определения координат	Формулы, примененные для расчета средней квадратической погрешности определения координат характерных точек границ (Mt), с подставленными в такие формулы значениями и итоговые (вычисленные) значения Mt, м	Описание закрепления точки
	содержатся в Едином государственном реестре недвижимости		определены в результате выполнения комплексных кадастровых работ				
	X	Y	X	Y			
1	2	3	4	5	6	7	8
н835У	—	—	467 092,40	1 364 152,48	Метод спутниковых геодезических измерений (определений)	$\sqrt{(0,08^2 + 0,06^2)} = 0,10$	—
н836У	—	—	467 092,16	1 364 153,50			
н837У	—	—	467 074,43	1 364 149,87			
н838У	—	—	467 077,20	1 364 129,55			
н839У	—	—	467 079,35	1 364 120,05			
н840У	—	—	467 087,81	1 364 059,00			
н841У	—	—	467 110,71	1 364 064,30			
н842У	—	—	467 109,54	1 364 069,46			
н843У	—	—	467 103,92	1 364 099,44			
н844У	—	—	467 101,29	1 364 111,92			
н845У	—	—	467 101,29	1 364 113,24			
н846У	—	—	467 098,70	1 364 125,55			

1	2	3	4	5	6	7	8
н835У	—	—	467 092,40	1 364 152,48	Метод спутниковых геодезических измерений (определений)	$\sqrt{(0,08^2 + 0,06^2)} = 0,10$	—

2. Сведения о частях границ уточняемого земельного участка с кадастровым номером 13:01:0202017:68 :

Обозначение части границ		Горизонтальное проложение (S), м	Описание прохождения части границ	Сведения о согласовании местоположения границ (согласовано/спорное)
от т.	до т.			
1	2	3	4	5
н835У	н836У	1,05	—	согласовано
н836У	н837У	18,10		
н837У	н838У	20,51		
н838У	н839У	9,74		
н839У	н840У	61,63		
н840У	н841У	23,51		
н841У	н842У	5,29		
н842У	н843У	30,50		
н843У	н844У	12,75		
н844У	н845У	1,32		
н845У	н846У	12,58		
н846У	н835У	27,66		

3. Сведения о характеристиках уточняемого земельного участка с кадастровым номером 13:01:0202017:68 :

№ п/п	Наименование характеристики земельного участка	Значение характеристики
1	2	3
1.	Адрес земельного участка	—
1.1.	Сведения о местоположении земельного участка (при отсутствии адреса) в структурированном в соответствии с федеральной информационной адресной системой виде	Российская Федерация, Республика Мордовия, Ардатовский р-н, Тургенево рп, Набережная ул, д 6
1.2.	Дополнительные сведения о местоположении земельного участка	—
2.	Площадь земельного участка ± величина погрешности определения (вычисления) площади ($P \pm \Delta P$), м²	$1\,917 \pm 15,00$
3.	Формула, примененная для вычисления предельной погрешности определения площади земельного участка, с подставленными значениями и итоговые (вычисленные) значения	$3,5 * 0,10 * \sqrt{(1\,917,00)} = 15$

1	2	3
4.	Площадь земельного участка согласно сведениям Единого государственного реестра недвижимости (Ркад), м²	1 744,00
5.	Оценка расхождения Р и Ркад (Р - Ркад), м²	173
6.	Предельный минимальный и максимальный размеры земельного участка (Рмин и Рмакс), м²	— —
7.	Вид (виды) разрешенного использования	Для ведения личного подсобного хозяйства
7.1.	Дополнительные сведения об использовании земельного участка	—
8.	Кадастровый или иной государственный учетный номер (инвентарный) здания, сооружения, объекта незавершенного строительства, расположенного на земельном участке	13:01:0202017:148
9.	Сведения о земельных участках (землях общего пользования, территории общего пользования), посредством которых обеспечивается доступ	Земли (земельные участки) общего пользования
10.	Иные сведения	—

4. Пояснения к сведениям об уточняемом земельном участке с кадастровым номером 13:01:0202017:68 :

1.	—
----	---

1. Сведения о характерных точках границ уточняемого земельного участка с кадастровым номером 13:01:0202017:70 :
Система координат МСК-13, зона 1 Зона № 1

Обоз- начение харак- терных точек границ	Координаты, м				Метод определения координат	Формулы, примененные для расчета средней квадратической погрешности определения координат характерных точек границ (Mt), с подставленными в такие формулы значениями и итоговые (вычисленные) значения Mt, м	Описание закрепления точки
	содержатся в Едином государственном реестре недвижимости		определены в результате выполнения комплексных кадастровых работ				
	X	Y	X	Y			
1	2	3	4	5	6	7	8
н877У	—	—	467 162,28	1 364 055,73	Метод спутниковых геодезических измерений (определений)	$\sqrt{(0,08^2 + 0,06^2)} = 0,10$	—
н738У	—	—	467 184,41	1 364 060,86			
н737У	—	—	467 181,34	1 364 078,77			

1	2	3	4	5	6	7	8
н878У	—	—	467 177,61	1 364 100,56	Метод спутниковых геодезических измерений (определений)	$\sqrt{(0,08^2 + 0,06^2)} = 0,10$	—
н879У	—	—	467 155,99	1 364 096,85			
н877У	—	—	467 162,28	1 364 055,73			

2. Сведения о частях границ уточняемого земельного участка с кадастровым номером 13:01:0202017:70 :

Обозначение части границ		Горизонтальное проложение (S), м	Описание прохождения части границ	Сведения о согласовании местоположения границ (согласовано/спорное)
от т.	до т.			
1	2	3	4	5
н877У	н738У	22,72	—	согласовано
н738У	н737У	18,17		
н737У	н878У	22,11		
н878У	н879У	21,94		
н879У	н877У	41,60		

3. Сведения о характеристиках уточняемого земельного участка с кадастровым номером 13:01:0202017:70 :

№ п/п	Наименование характеристики земельного участка	Значение характеристики
1	2	3
1.	Адрес земельного участка	—
1.1.	Сведения о местоположении земельного участка (при отсутствии адреса) в структурированном в соответствии с федеральной информационной адресной системой виде	Российская Федерация, Республика Мордовия, Ардатовский р-н, Тургенево рп, Набережная ул, д 1
1.2.	Дополнительные сведения о местоположении земельного участка	—
2.	Площадь земельного участка \pm величина погрешности определения (вычисления) площади ($P \pm \Delta P$), м ²	$913 \pm 11,00$
3.	Формула, примененная для вычисления предельной погрешности определения площади земельного участка, с подставленными значениями и итоговые (вычисленные) значения	$3,5*0,10*\sqrt{(913,00)} = 11$
4.	Площадь земельного участка согласно сведениям Единого государственного реестра недвижимости (Ркад), м ²	874,00
5.	Оценка расхождения Р и Ркад ($P - P_{кад}$), м ²	39

1	2	3
6.	Предельный минимальный и максимальный размеры земельного участка (Рмин и Рмакс), м²	— —
7.	Вид (виды) разрешенного использования	Для ведения личного подсобного хозяйства
7.1.	Дополнительные сведения об использовании земельного участка	—
8.	Кадастровый или иной государственный учетный номер (инвентарный) здания, сооружения, объекта незавершенного строительства, расположенного на земельном участке	13:01:0202017:132
9.	Сведения о земельных участках (землях общего пользования, территории общего пользования), посредством которых обеспечивается доступ	Земли (земельные участки) общего пользования
10.	Иные сведения	—

4. Пояснения к сведениям об уточняемом земельном участке с кадастровым номером 13:01:0202017:70 :

1.	—
----	---

1. Сведения о характерных точках границ уточняемого земельного участка с кадастровым номером 13:01:0202017:71 :
Система координат МСК-13, зона 1 Зона № 1

Обоз- начение харак- терных точек границ	Координаты, м				Метод определения координат	Формулы, примененные для расчета средней квадратической погрешности определения координат характерных точек границ (Mt), с подставленными в такие формулы значениями и итоговые (вычисленные) значения Mt, м	Описание закрепления точки
	содержатся в Едином государственном реестре недвижимости		определены в результате выполнения комплексных кадастровых работ				
	X	Y	X	Y			
1	2	3	4	5	6	7	8
н880У	—	—	467 145,65	1 364 134,81	Метод спутниковых геодезических измерений (определений)	$\sqrt{(0,08^2 + 0,06^2)} = 0,10$	—
н881У	—	—	467 146,58	1 364 122,88			
н882У	—	—	467 146,96	1 364 117,55			
н883У	—	—	467 156,36	1 364 117,07			
н884У	—	—	467 157,12	1 364 107,53			

1	2	3	4	5	6	7	8
н885У	—	—	467 204,64	1 364 113,72	Метод спутниковых геодезических измерений (определений)	$\sqrt{(0,08^2 + 0,06^2)} = 0,10$	—
н886У	—	—	467 204,35	1 364 127,66			
н887У	—	—	467 194,15	1 364 131,04			
н888У	—	—	467 156,07	1 364 135,25			
н880У	—	—	467 145,65	1 364 134,81			

Вырез 1 из 1

н889У	—	—	467 149,06	1 364 133,22	Метод спутниковых геодезических измерений (определений)	$\sqrt{(0,08^2 + 0,06^2)} = 0,10$	—
н890У	—	—	467 149,18	1 364 133,39			
н891У	—	—	467 149,03	1 364 133,50			
н892У	—	—	467 148,91	1 364 133,32			
н889У	—	—	467 149,06	1 364 133,22			

2. Сведения о частях границ уточняемого земельного участка с кадастровым номером 13:01:0202017:71 :

Обозначение части границ		Горизонтальное проложение (S), м	Описание прохождения части границ	Сведения о согласовании местоположения границ (согласовано/спорное)
от т.	до т.			
1	2	3	4	5
н880У	н881У	11,97	—	согласовано
н881У	н882У	5,34		
н882У	н883У	9,41		
н883У	н884У	9,57		
н884У	н885У	47,92		
н885У	н886У	13,94		
н886У	н887У	10,75		
н887У	н888У	38,31		
н888У	н880У	10,43		

1	2	3	4	5
Вырез 1 из 1				
н889У	н890У	0,21	—	согласовано
н890У	н891У	0,19		
н891У	н892У	0,22		
н892У	н889У	0,18		
3. Сведения о характеристиках уточняемого земельного участка с кадастровым номером 13:01:0202017:71 :				
№ п/п	Наименование характеристики земельного участка		Значение характеристики	
1	2		3	
1.	Адрес земельного участка		—	
1.1.	Сведения о местоположении земельного участка (при отсутствии адреса) в структурированном в соответствии с федеральной информационной адресной системой виде		Российская Федерация, Республика Мордовия, Ардатовский р-н, Тургенево рп, Набережная ул, д 7	
1.2.	Дополнительные сведения о местоположении земельного участка		—	
2.	Площадь земельного участка ± величина погрешности определения (вычисления) площади ($P \pm \Delta P$), м²		1 221 ± 12,00	
3.	Формула, примененная для вычисления предельной погрешности определения площади земельного участка, с подставленными значениями и итоговые (вычисленные) значения		$3,5 \cdot 0,10 \cdot \sqrt{(1\ 221,00)} = 12$	
4.	Площадь земельного участка согласно сведениям Единого государственного реестра недвижимости (Ркад), м²		1 113,00	
5.	Оценка расхождения Р и Ркад ($P - P_{\text{кад}}$), м²		108	
6.	Предельный минимальный и максимальный размеры земельного участка ($P_{\text{мин}}$ и $P_{\text{макс}}$), м²		— —	
7.	Вид (виды) разрешенного использования		Для ведения личного подсобного хозяйства	
7.1.	Дополнительные сведения об использовании земельного участка		—	
8.	Кадастровый или иной государственный учетный номер (инвентарный) здания, сооружения, объекта незавершенного строительства, расположенного на земельном участке		13:01:0202017:149	
9.	Сведения о земельных участках (землях общего пользования, территории общего пользования), посредством которых обеспечивается доступ		Земли (земельные участки) общего пользования	
10.	Иные сведения		—	
4. Пояснения к сведениям об уточняемом земельном участке с кадастровым номером 13:01:0202017:71 :				

1.	—									
1. Сведения о характерных точках границ уточняемого земельного участка с кадастровым номером					13:01:0202017:72			:		
Система координат					МСК-13, зона 1				Зона №	1
Обоз- начение харак- терных точек границ	Координаты, м				Метод определения координат	Формулы, примененные для расчета средней квадратической погрешности определения координат характерных точек границ (Mt), с подставленными в такие формулы значениями и итоговые (вычисленные) значения Mt, м	Описание закрепления точки			
	содержатся в Едином государственном реестре недвижимости		определены в результате выполнения комплексных кадастровых работ							
	X	Y	X	Y						
1	2	3	4	5	6	7	8			
н893У	—	—	467 114,70	1 364 157,12	Метод спутниковых геодезических измерений (определений)	$\sqrt{(0,08^2 + 0,06^2)} = 0,10$	—			
н835У	—	—	467 092,40	1 364 152,48						
н846У	—	—	467 098,70	1 364 125,55						
н845У	—	—	467 101,29	1 364 113,24						
н844У	—	—	467 101,29	1 364 111,92						
н843У	—	—	467 103,92	1 364 099,44						
н851У	—	—	467 123,23	1 364 103,88						
н850У	—	—	467 121,01	1 364 118,38						
н849У	—	—	467 138,01	1 364 119,93						
н894У	—	—	467 125,78	1 364 134,71						
н895У	—	—	467 122,08	1 364 133,75						

1	2	3	4	5	6	7	8
н896У	—	—	467 119,63	1 364 143,21	Метод спутниковых геодезических измерений (определений)	$\sqrt{(0,08^2 + 0,06^2)} = 0,10$	—
н897У	—	—	467 118,40	1 364 142,89			
н898У	—	—	467 115,88	1 364 151,68			
н893У	—	—	467 114,70	1 364 157,12			

Вырез 1 из 1							
899	—	—	467 135,86	1 364 119,82	Метод спутниковых геодезических измерений (определений)	0,20	—
900	—	—	467 135,86	1 364 120,02			
901	—	—	467 135,66	1 364 120,02			
902	—	—	467 135,66	1 364 119,82			
899	—	—	467 135,86	1 364 119,82			

2. Сведения о частях границ уточняемого земельного участка с кадастровым номером
13:01:0202017:72
:

Обозначение части границ		Горизонтальное проложение (S), м	Описание прохождения части границ	Сведения о согласовании местоположения границ (согласовано/спорное)
от т.	до т.			
1	2	3	4	5
н893У	н835У	22,78	—	согласовано
н835У	н846У	27,66		
н846У	н845У	12,58		
н845У	н844У	1,32		
н844У	н843У	12,75		
н843У	н851У	19,81		
н851У	н850У	14,67		
н850У	н849У	17,07		
н849У	н894У	19,18		
н894У	н895У	3,82		
н895У	н896У	9,77		

1	2	3	4	5
н896У	н897У	1,27	—	согласовано
н897У	н898У	9,14		
н898У	н893У	5,57		

Вырез 1 из 1

899	900	0,20	—	согласовано
900	901	0,20		
901	902	0,20		
902	899	0,20		

3. Сведения о характеристиках уточняемого земельного участка с кадастровым номером 13:01:0202017:72 :

№ п/п	Наименование характеристики земельного участка	Значение характеристики
1	2	3
1.	Адрес земельного участка	—
1.1.	Сведения о местоположении земельного участка (при отсутствии адреса) в структурированном в соответствии с федеральной информационной адресной системой виде	Российская Федерация, Республика Мордовия, Ардатовский р-н, Тургенево рп, Набережная ул, д 4
1.2.	Дополнительные сведения о местоположении земельного участка	—
2.	Площадь земельного участка ± величина погрешности определения (вычисления) площади ($P \pm \Delta P$), м²	$1\,369 \pm 13,00$
3.	Формула, примененная для вычисления предельной погрешности определения площади земельного участка, с подставленными значениями и итоговые (вычисленные) значения	$3,5*0,10*\sqrt{(1\,369,00)} = 13$
4.	Площадь земельного участка согласно сведениям Единого государственного реестра недвижимости (Ркад), м²	1 246,00
5.	Оценка расхождения Р и Ркад ($P - P_{кад}$), м²	123
6.	Предельный минимальный и максимальный размеры земельного участка ($P_{мин}$ и $P_{макс}$), м²	— —
7.	Вид (виды) разрешенного использования	Для ведения личного подсобного хозяйства
7.1.	Дополнительные сведения об использовании земельного участка	—
8.	Кадастровый или иной государственный учетный номер (инвентарный) здания, сооружения, объекта незавершенного строительства, расположенного на земельном участке	13:01:0202017:133

1	2				3		
9.	Сведения о земельных участках (землях общего пользования, территории общего пользования), посредством которых обеспечивается доступ				Земли (земельные участки) общего пользования		
10.	Иные сведения				—		
4. Пояснения к сведениям об уточняемом земельном участке с кадастровым номером 13:01:0202017:72 :							
1.	—						
1. Сведения о характерных точках границ уточняемого земельного участка с кадастровым номером 13:01:0202017:76 :							
Система координат МСК-13, зона 1				Зона № 1			
Обозначение характерных точек границ	Координаты, м				Метод определения координат	Формулы, примененные для расчета средней квадратической погрешности определения координат характерных точек границ (Mt), с подставленными в такие формулы значениями и итоговые (вычисленные) значения Mt, м	Описание закрепления точки
	содержатся в Едином государственном реестре недвижимости		определены в результате выполнения комплексных кадастровых работ				
	X	Y	X	Y			
1	2	3	4	5	6	7	8
н439У	—	—	467 159,27	1 364 247,16	Метод спутниковых геодезических измерений (определений)	$\sqrt{(0,08^2 + 0,06^2)} = 0,10$	—
н912У	—	—	467 158,51	1 364 240,36			
н913У	—	—	467 153,79	1 364 240,58			
н914У	—	—	467 153,18	1 364 227,57			
н909	—	—	467 154,86	1 364 227,52			
н908У	—	—	467 181,11	1 364 226,79			
н906У	—	—	467 209,84	1 364 228,34			
н915У	—	—	467 212,51	1 364 228,49			

1	2	3	4	5	6	7	8
н443У	—	—	467 211,71	1 364 249,79	Метод спутниковых геодезических измерений (определений)	$\sqrt{(0,08^2 + 0,06^2)} = 0,10$	—
н442У	—	—	467 204,73	1 364 249,79			
н441У	—	—	467 180,48	1 364 247,85			
н440У	—	—	467 168,38	1 364 247,85			
н439У	—	—	467 159,27	1 364 247,16			

2. Сведения о частях границ уточняемого земельного участка с кадастровым номером
13:01:0202017:76
:

Обозначение части границ		Горизонтальное проложение (S), м	Описание прохождения части границ	Сведения о согласовании местоположения границ (согласовано/спорное)
от т.	до т.			
1	2	3	4	5
н439У	н912У	6,84	—	согласовано
н912У	н913У	4,73		
н913У	н914У	13,02		
н914У	н909	1,68		
н909	н908У	26,26		
н908У	н906У	28,77		
н906У	н915У	2,67		
н915У	н443У	21,32		
н443У	н442У	6,98		
н442У	н441У	24,33		
н441У	н440У	12,10		
н440У	н439У	9,14		

3. Сведения о характеристиках уточняемого земельного участка с кадастровым номером
13:01:0202017:76
:

№ п/п	Наименование характеристики земельного участка	Значение характеристики
1	2	3

1	2	3
1.	Адрес земельного участка	—
1.1.	Сведения о местоположении земельного участка (при отсутствии адреса) в структурированном в соответствии с федеральной информационной адресной системой виде	Российская Федерация, Республика Мордовия, Ардатовский р-н, Тургенево рп, Набережная ул, д 17
1.2.	Дополнительные сведения о местоположении земельного участка	—
2.	Площадь земельного участка \pm величина погрешности определения (вычисления) площади ($P \pm \Delta P$), м ²	1 193 \pm 12,00
3.	Формула, примененная для вычисления предельной погрешности определения площади земельного участка, с подставленными значениями и итоговые (вычисленные) значения	$3,5 \cdot 0,10 \cdot \sqrt{(1\ 193,00)} = 12$
4.	Площадь земельного участка согласно сведениям Единого государственного реестра недвижимости (Ркад), м ²	1 200,00
5.	Оценка расхождения Р и Ркад ($P - P_{\text{кад}}$), м ²	7
6.	Предельный минимальный и максимальный размеры земельного участка ($P_{\text{мин}}$ и $P_{\text{макс}}$), м ²	— —
7.	Вид (виды) разрешенного использования	Для ведения личного подсобного хозяйства
7.1.	Дополнительные сведения об использовании земельного участка	—
8.	Кадастровый или иной государственный учетный номер (инвентарный) здания, сооружения, объекта незавершенного строительства, расположенного на земельном участке	13:01:0202017:138
9.	Сведения о земельных участках (землях общего пользования, территории общего пользования), посредством которых обеспечивается доступ	Земли (земельные участки) общего пользования
10.	Иные сведения	—
4. Пояснения к сведениям об уточняемом земельном участке с кадастровым номером <u>13:01:0202017:76</u> :		
1.	—	

1. Сведения о характерных точках границ уточняемого земельного участка с кадастровым номером					13:01:0202017:77		
Система координат					МСК-13, зона 1		
Обоз- начение харак- терных точек границ	Координаты, м				Метод определения координат	Формулы, примененные для расчета средней квадратической погрешности определения координат характерных точек границ (Mt), с подставленными в такие формулы значениями и итоговые (вычисленные) значения Mt, м	Описание закрепления точки
	содержатся в Едином государственном реестре недвижимости		определены в результате выполнения комплексных кадастровых работ				
	X	Y	X	Y			
1	2	3	4	5	6	7	8
н916У	—	—	467 154,73	1 364 348,45	Метод спутниковых геодезических измерений (определений)	$\sqrt{(0,08^2 + 0,06^2)} = 0,10$	—
н917У	—	—	467 155,57	1 364 336,35			
н463У	—	—	467 155,98	1 364 330,41			
н462У	—	—	467 177,09	1 364 332,71			
н461У	—	—	467 263,51	1 364 349,32			
н918У	—	—	467 284,93	1 364 353,00			
н919У	—	—	467 279,51	1 364 379,87			
н920У	—	—	467 229,75	1 364 368,63			
н921У	—	—	467 215,50	1 364 365,02			
н922У	—	—	467 201,82	1 364 362,14			
н923У	—	—	467 192,49	1 364 360,18			
н924У	—	—	467 179,43	1 364 356,92		$\sqrt{(0,08^2 + 0,08^2)} = 0,10$	

1	2	3	4	5	6	7	8
н925У	—	—	467 161,45	1 364 353,17	Метод спутниковых геодезических измерений (определений)	$\sqrt{(0,08^2 + 0,08^2)} = 0,10$	—
н926У	—	—	467 154,42	1 364 351,93		$\sqrt{(0,08^2 + 0,06^2)} = 0,10$	
н916У	—	—	467 154,73	1 364 348,45			
Вырез 1 из 7							
н927У	—	—	467 194,27	1 364 359,71	Метод спутниковых геодезических измерений (определений)	$\sqrt{(0,08^2 + 0,06^2)} = 0,10$	—
н928У	—	—	467 194,31	1 364 359,50			
н929У	—	—	467 194,49	1 364 359,55			
н930У	—	—	467 194,44	1 364 359,75			
н927У	—	—	467 194,27	1 364 359,71			
Вырез 2 из 7							
н931У	—	—	467 230,90	1 364 368,13	Метод спутниковых геодезических измерений (определений)	$\sqrt{(0,08^2 + 0,06^2)} = 0,10$	—
н932У	—	—	467 230,94	1 364 367,92			
н933У	—	—	467 231,12	1 364 367,96			
н934У	—	—	467 231,07	1 364 368,17			
н931У	—	—	467 230,90	1 364 368,13			
Вырез 3 из 7							
н935У	—	—	467 267,53	1 364 376,65	Метод спутниковых геодезических измерений (определений)	$\sqrt{(0,08^2 + 0,06^2)} = 0,10$	—
н936У	—	—	467 267,57	1 364 376,44			
н937У	—	—	467 267,74	1 364 376,48			

1	2	3	4	5	6	7	8
н938У	—	—	467 267,70	1 364 376,69	Метод спутниковых геодезических измерений (определений)	$\sqrt{(0,08^2 + 0,06^2)} = 0,10$	—
н935У	—	—	467 267,53	1 364 376,65			
Вырез 4 из 7							
н939У	—	—	467 162,64	1 364 349,92	Метод спутниковых геодезических измерений (определений)	$\sqrt{(0,08^2 + 0,06^2)} = 0,10$	—
н940У	—	—	467 162,64	1 364 350,11			
н941У	—	—	467 162,44	1 364 350,12			
н942У	—	—	467 162,44	1 364 349,92			
н939У	—	—	467 162,64	1 364 349,92			
Вырез 5 из 7							
н943У	—	—	467 166,20	1 364 351,01	Метод спутниковых геодезических измерений (определений)	$\sqrt{(0,08^2 + 0,06^2)} = 0,10$	—
н944У	—	—	467 166,20	1 364 351,20			
н945У	—	—	467 166,00	1 364 351,21			
н946У	—	—	467 166,00	1 364 351,01			
н943У	—	—	467 166,20	1 364 351,01			
Вырез 6 из 7							
н947У	—	—	467 171,22	1 364 353,16	Метод спутниковых геодезических измерений (определений)	$\sqrt{(0,08^2 + 0,06^2)} = 0,10$	—
н948У	—	—	467 171,22	1 364 353,36			
н949У	—	—	467 171,02	1 364 353,36			
н950У	—	—	467 171,02	1 364 353,16			

1	2	3	4	5	6	7	8
н947У	—	—	467 171,22	1 364 353,16	Метод спутниковых геодезических измерений (определений)	$\sqrt{(0,08^2 + 0,06^2)} = 0,10$	—
Вырез 7 из 7							
н951У	—	—	467 179,36	1 364 355,73	Метод спутниковых геодезических измерений (определений)	$\sqrt{(0,08^2 + 0,06^2)} = 0,10$	—
н952У	—	—	467 179,36	1 364 355,92			
н953У	—	—	467 179,16	1 364 355,93			
н954У	—	—	467 179,16	1 364 355,73			
н951У	—	—	467 179,36	1 364 355,73			
2. Сведения о частях границ уточняемого земельного участка с кадастровым номером 13:01:0202017:77 :							
Обозначение части границ		Горизонтальное проложение (S), м	Описание прохождения части границ		Сведения о согласовании местоположения границ (согласовано/спорное)		
от т.	до т.						
1	2	3	4		5		
н916У	н917У	12,13	—		согласовано		
н917У	н463У	5,95					
н463У	н462У	21,23					
н462У	н461У	88,00					
н461У	н918У	21,73					
н918У	н919У	27,41					
н919У	н920У	51,01					
н920У	н921У	14,70					
н921У	н922У	13,98					
н922У	н923У	9,53					
н923У	н924У	13,46					
н924У	н925У	18,37					
н925У	н926У	7,14					
н926У	н916У	3,49					
Вырез 1 из 7							
н927У	н928У	0,21	—		согласовано		
н928У	н929У	0,19					

1	2	3	4	5
н929У	н930У	0,21	—	согласовано
н930У	н927У	0,17		
Вырез 2 из 7				
н931У	н932У	0,21	—	согласовано
н932У	н933У	0,18		
н933У	н934У	0,22		
н934У	н931У	0,17		
Вырез 3 из 7				
н935У	н936У	0,21	—	согласовано
н936У	н937У	0,17		
н937У	н938У	0,21		
н938У	н935У	0,17		
Вырез 4 из 7				
н939У	н940У	0,19	—	согласовано
н940У	н941У	0,20		
н941У	н942У	0,20		
н942У	н939У	0,20		
Вырез 5 из 7				
н943У	н944У	0,19	—	согласовано
н944У	н945У	0,20		
н945У	н946У	0,20		
н946У	н943У	0,20		
Вырез 6 из 7				
н947У	н948У	0,20	—	согласовано
н948У	н949У	0,20		
н949У	н950У	0,20		
н950У	н947У	0,20		
Вырез 7 из 7				
н951У	н952У	0,19	—	согласовано
н952У	н953У	0,20		
н953У	н954У	0,20		
н954У	н951У	0,20		
3. Сведения о характеристиках уточняемого земельного участка с кадастровым номером 13:01:0202017:77 :				
№ п/п	Наименование характеристики земельного участка		Значение характеристики	

1	2	3
1.	Адрес земельного участка	—
1.1.	Сведения о местоположении земельного участка (при отсутствии адреса) в структурированном в соответствии с федеральной информационной адресной системой виде	Российская Федерация, Республика Мордовия, Ардатовский р-н, Тургенево рп, Набережная ул, д 29
1.2.	Дополнительные сведения о местоположении земельного участка	—
2.	Площадь земельного участка \pm величина погрешности определения (вычисления) площади ($P \pm \Delta P$), м ²	$3\,199 \pm 20,00$
3.	Формула, примененная для вычисления предельной погрешности определения площади земельного участка, с подставленными значениями и итоговые (вычисленные) значения	$3,5*0,10*\sqrt{(3\,199,00)} = 20$
4.	Площадь земельного участка согласно сведениям Единого государственного реестра недвижимости (Ркад), м ²	3 200,00
5.	Оценка расхождения Р и Ркад ($P - P_{\text{кад}}$), м ²	1
6.	Предельный минимальный и максимальный размеры земельного участка ($P_{\text{мин}}$ и $P_{\text{макс}}$), м ²	— —
7.	Вид (виды) разрешенного использования	Для ведения личного подсобного хозяйства
7.1.	Дополнительные сведения об использовании земельного участка	—
8.	Кадастровый или иной государственный учетный номер (инвентарный) здания, сооружения, объекта незавершенного строительства, расположенного на земельном участке	13:01:0202017:158
9.	Сведения о земельных участках (землях общего пользования, территории общего пользования), посредством которых обеспечивается доступ	Земли (земельные участки) общего пользования
10.	Иные сведения	—
4. Пояснения к сведениям об уточняемом земельном участке с кадастровым номером <u>13:01:0202017:77</u> :		
1.	—	

1. Сведения о характерных точках границ уточняемого земельного участка с кадастровым номером					13:01:0202017:80		
Система координат					МСК-13, зона 1		
Обоз- начение харак- терных точек границ	Координаты, м				Метод определения координат	Формулы, примененные для расчета средней квадратической погрешности определения координат характерных точек границ (Mt), с подставленными в такие формулы значениями и итоговые (вычисленные) значения Mt, м	Описание закрепления точки
	содержатся в Едином государственном реестре недвижимости		определены в результате выполнения комплексных кадастровых работ				
	X	Y	X	Y			
1	2	3	4	5	6	7	8
н473У	—	—	466 898,20	1 364 243,93	Метод спутниковых геодезических измерений (определений)	$\sqrt{(0,08^2 + 0,06^2)} = 0,10$	—
н1006У	—	—	466 892,55	1 364 235,51			
н1007У	—	—	466 890,10	1 364 237,15			
н1008У	—	—	466 882,85	1 364 227,00			
н1009У	—	—	466 885,44	1 364 224,90			
н1010У	—	—	466 895,93	1 364 217,98			
н1011У	—	—	466 900,79	1 364 214,20			
н1012У	—	—	466 909,52	1 364 207,28			
н1013У	—	—	466 913,22	1 364 203,86			
н1014У	—	—	466 918,15	1 364 199,38			
н1015У	—	—	466 920,96	1 364 196,36			
н1016У	—	—	466 928,58	1 364 186,78			

1	2	3	4	5	6	7	8
н1017У	—	—	466 932,74	1 364 181,76	Метод спутниковых геодезических измерений (определений)	$\sqrt{(0,08^2 + 0,06^2)} = 0,10$	—
н1018У	—	—	466 938,65	1 364 174,28			
н1019У	—	—	466 952,93	1 364 159,77			
н480У	—	—	466 970,44	1 364 190,25			
н479У	—	—	466 956,22	1 364 199,70			
н1020У	—	—	466 950,89	1 364 203,28			
н477У	—	—	466 930,74	1 364 218,21			
н476У	—	—	466 928,99	1 364 216,27			
н475У	—	—	466 910,59	1 364 230,85			
н474У	—	—	466 913,11	1 364 233,92			
н473У	—	—	466 898,20	1 364 243,93			

2. Сведения о частях границ уточняемого земельного участка с кадастровым номером
13:01:0202017:80
:

Обозначение части границ		Горизонтальное проложение (S), м	Описание прохождения части границ	Сведения о согласовании местоположения границ (согласовано/спорное)
от т.	до т.			
1	2	3	4	5
н473У	н1006У	10,14	—	согласовано
н1006У	н1007У	2,95		
н1007У	н1008У	12,47		
н1008У	н1009У	3,33		
н1009У	н1010У	12,57		
н1010У	н1011У	6,16		
н1011У	н1012У	11,14		
н1012У	н1013У	5,04		
н1013У	н1014У	6,66		

1	2	3	4	5
н1014У	н1015У	4,13	—	согласовано
н1015У	н1016У	12,24		
н1016У	н1017У	6,52		
н1017У	н1018У	9,53		
н1018У	н1019У	20,36		
н1019У	н480У	35,15		
н480У	н479У	17,07		
н479У	н1020У	6,42		
н1020У	н477У	25,08		
н477У	н476У	2,61		
н476У	н475У	23,48		
н475У	н474У	3,97		
н474У	н473У	17,96		

3. Сведения о характеристиках уточняемого земельного участка с кадастровым номером 13:01:0202017:80 :

№ п/п	Наименование характеристики земельного участка	Значение характеристики
1	2	3
1.	Адрес земельного участка	—
1.1.	Сведения о местоположении земельного участка (при отсутствии адреса) в структурированном в соответствии с федеральной информационной адресной системой виде	Российская Федерация, Республика Мордовия, Ардатовский р-н, Тургенево рп, Советская ул, д 18
1.2.	Дополнительные сведения о местоположении земельного участка	—
2.	Площадь земельного участка \pm величина погрешности определения (вычисления) площади ($P \pm \Delta P$), м ²	2 343 \pm 17,00
3.	Формула, примененная для вычисления предельной погрешности определения площади земельного участка, с подставленными значениями и итоговые (вычисленные) значения	$3,5*0,10*\sqrt{(2\ 343,00)} = 17$
4.	Площадь земельного участка согласно сведениям Единого государственного реестра недвижимости (Ркад), м ²	2 498,00
5.	Оценка расхождения Р и Ркад ($P - P_{кад}$), м ²	155
6.	Предельный минимальный и максимальный размеры земельного участка ($P_{мин}$ и $P_{макс}$), м ²	— —
7.	Вид (виды) разрешенного использования	Для ведения личного подсобного хозяйства

1	2				3		
7.1.	Дополнительные сведения об использовании земельного участка				—		
8.	Кадастровый или иной государственный учетный номер (инвентарный) здания, сооружения, объекта незавершенного строительства, расположенного на земельном участке				13:01:0202017:163		
9.	Сведения о земельных участках (землях общего пользования, территории общего пользования), посредством которых обеспечивается доступ				Земли (земельные участки) общего пользования		
10.	Иные сведения				—		
4. Пояснения к сведениям об уточняемом земельном участке с кадастровым номером 13:01:0202017:80 :							
1.	—						
1. Сведения о характерных точках границ уточняемого земельного участка с кадастровым номером 13:01:0202017:81 :							
Система координат МСК-13, зона 1 Зона № 1							
Обозначение характерных точек границ	Координаты, м				Метод определения координат	Формулы, примененные для расчета средней квадратической погрешности определения координат характерных точек границ (Mt), с подставленными в такие формулы значениями и итоговые (вычисленные) значения Mt, м	Описание закрепления точки
	содержатся в Едином государственном реестре недвижимости		определены в результате выполнения комплексных кадастровых работ				
	X	Y	X	Y			
1	2	3	4	5	6	7	8
н1009У	—	—	466 885,44	1 364 224,90	Метод спутниковых геодезических измерений (определений)	$\sqrt{(0,08^2 + 0,06^2)} = 0,10$	—
н1021У	—	—	466 880,32	1 364 217,90			
н1022У	—	—	466 877,51	1 364 220,45			
н1023У	—	—	466 869,07	1 364 209,77			
н1024У	—	—	466 872,67	1 364 206,92			
н1025У	—	—	466 882,14	1 364 197,52			

1	2	3	4	5	6	7	8
н1026У	—	—	466 891,78	1 364 187,95	Метод спутниковых геодезических измерений (определений)	$\sqrt{(0,08^2 + 0,06^2)} = 0,10$	—
н1027У	—	—	466 893,20	1 364 186,32			
н1028У	—	—	466 895,06	1 364 185,15			
н1029У	—	—	466 896,80	1 364 183,41			
н1030У	—	—	466 898,37	1 364 181,39			
н1031У	—	—	466 905,05	1 364 175,95			
н1032У	—	—	466 913,64	1 364 166,99			
н1016У	—	—	466 928,58	1 364 186,78			
н1015У	—	—	466 920,96	1 364 196,36			
н1014У	—	—	466 918,15	1 364 199,38			
н1013У	—	—	466 913,22	1 364 203,86			
н1012У	—	—	466 909,52	1 364 207,28			
н1011У	—	—	466 900,79	1 364 214,20			
н1010У	—	—	466 895,93	1 364 217,98			
н1009У	—	—	466 885,44	1 364 224,90			

2. Сведения о частях границ уточняемого земельного участка с кадастровым номером					13:01:0202017:81		
Обозначение части границ		Горизонтальное проложение (S), м	Описание прохождения части границ		Сведения о согласовании местоположения границ (согласовано/спорное)		
от т.	до т.						
1	2	3	4		5		
н1009У	н1021У	8,67	—		согласовано		

1	2	3	4	5
н1021У	н1022У	3,79	—	согласовано
н1022У	н1023У	13,61		
н1023У	н1024У	4,59		
н1024У	н1025У	13,34		
н1025У	н1026У	13,58		
н1026У	н1027У	2,16		
н1027У	н1028У	2,20		
н1028У	н1029У	2,46		
н1029У	н1030У	2,56		
н1030У	н1031У	8,61		
н1031У	н1032У	12,41		
н1032У	н1016У	24,80		
н1016У	н1015У	12,24		
н1015У	н1014У	4,13		
н1014У	н1013У	6,66		
н1013У	н1012У	5,04		
н1012У	н1011У	11,14		
н1011У	н1010У	6,16		
н1010У	н1009У	12,57		

3. Сведения о характеристиках уточняемого земельного участка с кадастровым номером 13:01:0202017:81 :

№ п/п	Наименование характеристики земельного участка	Значение характеристики
1	2	3
1.	Адрес земельного участка	—
1.1.	Сведения о местоположении земельного участка (при отсутствии адреса) в структурированном в соответствии с федеральной информационной адресной системой виде	Российская Федерация, Республика Мордовия, Ардатовский р-н, Тургенево рп, Советская ул, д 20
1.2.	Дополнительные сведения о местоположении земельного участка	—
2.	Площадь земельного участка ± величина погрешности определения (вычисления) площади ($P \pm \Delta P$), м²	$1\,498 \pm 14,00$
3.	Формула, примененная для вычисления предельной погрешности определения площади земельного участка, с подставленными значениями и итоговые (вычисленные) значения	$3,5*0,10*\sqrt{(1\,498,00)} = 14$

1	2				3		
4.	Площадь земельного участка согласно сведениям Единого государственного реестра недвижимости (Ркад), м²				1 498,00		
5.	Оценка расхождения Р и Ркад (Р - Ркад), м²				0		
6.	Предельный минимальный и максимальный размеры земельного участка (Рмин и Рмакс), м²				— —		
7.	Вид (виды) разрешенного использования				Для ведения личного подсобного хозяйства		
7.1.	Дополнительные сведения об использовании земельного участка				—		
8.	Кадастровый или иной государственный учетный номер (инвентарный) здания, сооружения, объекта незавершенного строительства, расположенного на земельном участке				13:01:0202017:96		
9.	Сведения о земельных участках (землях общего пользования, территории общего пользования), посредством которых обеспечивается доступ				Земли (земельные участки) общего пользования		
10.	Иные сведения				—		
4. Пояснения к сведениям об уточняемом земельном участке с кадастровым номером 13:01:0202017:81 :							
1.	—						
1. Сведения о характерных точках границ уточняемого земельного участка с кадастровым номером 13:01:0202017:82 :							
Система координат МСК-13, зона 1 Зона № 1							
Обоз- начение харак- терных точек границ	Координаты, м				Метод определения координат	Формулы, примененные для расчета средней квадратической погрешности определения координат характерных точек границ (Mt), с подставленными в такие формулы значениями и итоговые (вычисленные) значения Mt, м	Описание закрепления точки
	содержатся в Едином государственном реестре недвижимости		определены в результате выполнения комплексных кадастровых работ				
	X	Y	X	Y			
1	2	3	4	5	6	7	8
н1033У	—	—	466 857,91	1 364 191,42	Метод спутниковых геодезических измерений (определений)	$\sqrt{(0,08^2 + 0,06^2)} = 0,10$	—
н1034У	—	—	466 850,63	1 364 180,96			
н1035У	—	—	466 864,19	1 364 171,51			

1	2	3	4	5	6	7	8
н1036У	—	—	466 875,05	1 364 163,04	Метод спутниковых геодезических измерений (определений)	$\sqrt{(0,08^2 + 0,06^2)} = 0,10$	—
н1037У	—	—	466 885,28	1 364 153,11			
н1038У	—	—	466 899,19	1 364 139,61			
н1039У	—	—	466 905,98	1 364 133,02			
н1040У	—	—	466 924,14	1 364 115,39			
н1041У	—	—	466 929,83	1 364 122,83			
н1042У	—	—	466 902,00	1 364 151,23			
н1043У	—	—	466 883,63	1 364 170,47			
н1044У	—	—	466 875,75	1 364 178,83			
н1045У	—	—	466 870,88	1 364 181,46			
н1046У	—	—	466 862,39	1 364 187,63			
н1033У	—	—	466 857,91	1 364 191,42			

2. Сведения о частях границ уточняемого земельного участка с кадастровым номером 13:01:0202017:82 :

Обозначение части границ		Горизонтальное проложение (S), м	Описание прохождения части границ	Сведения о согласовании местоположения границ (согласовано/спорное)
от т.	до т.			
1	2	3	4	5
н1033У	н1034У	12,74	—	согласовано
н1034У	н1035У	16,53		
н1035У	н1036У	13,77		
н1036У	н1037У	14,26		
н1037У	н1038У	19,38		
н1038У	н1039У	9,46		
н1039У	н1040У	25,31		

1	2	3	4	5
н1040У	н1041У	9,37	—	согласовано
н1041У	н1042У	39,76		
н1042У	н1043У	26,60		
н1043У	н1044У	11,49		
н1044У	н1045У	5,53		
н1045У	н1046У	10,50		
н1046У	н1033У	5,87		

3. Сведения о характеристиках уточняемого земельного участка с кадастровым номером 13:01:0202017:82 :

№ п/п	Наименование характеристики земельного участка	Значение характеристики
1	2	3
1.	Адрес земельного участка	—
1.1.	Сведения о местоположении земельного участка (при отсутствии адреса) в структурированном в соответствии с федеральной информационной адресной системой виде	Российская Федерация, Республика Мордовия, Ардатовский р-н, Тургенево рп, Советская ул, д 24
1.2.	Дополнительные сведения о местоположении земельного участка	—
2.	Площадь земельного участка ± величина погрешности определения (вычисления) площади ($P \pm \Delta P$), м²	$1\,075 \pm 11,00$
3.	Формула, примененная для вычисления предельной погрешности определения площади земельного участка, с подставленными значениями и итоговые (вычисленные) значения	$3,5*0,10*\sqrt{(1\,075,00)} = 11$
4.	Площадь земельного участка согласно сведениям Единого государственного реестра недвижимости (Ркад), м²	1 075,00
5.	Оценка расхождения Р и Ркад ($P - P_{кад}$), м²	0
6.	Предельный минимальный и максимальный размеры земельного участка ($P_{мин}$ и $P_{макс}$), м²	— —
7.	Вид (виды) разрешенного использования	Для ведения личного подсобного хозяйства
7.1.	Дополнительные сведения об использовании земельного участка	—
8.	Кадастровый или иной государственный учетный номер (инвентарный) здания, сооружения, объекта незавершенного строительства, расположенного на земельном участке	13:01:0202017:115
9.	Сведения о земельных участках (землях общего пользования, территории общего пользования), посредством которых обеспечивается доступ	Земли (земельные участки) общего пользования

1	2				3		
10.	Иные сведения				—		
4. Пояснения к сведениям об уточняемом земельном участке с кадастровым номером 13:01:0202017:82 :							
1.	—						
1. Сведения о характерных точках границ уточняемого земельного участка с кадастровым номером 13:01:0202017:83 :							
Система координат МСК-13, зона 1					Зона № 1		
Обоз- начение харак- терных точек границ	Координаты, м				Метод определения координат	Формулы, примененные для расчета средней квадратической погрешности определения координат характерных точек границ (Mt), с подставленными в такие формулы значениями и итоговые (вычисленные) значения Mt, м	Описание закрепления точки
	содержатся в Едином государственном реестре недвижимости		определены в результате выполнения комплексных кадастровых работ				
	X	Y	X	Y			
1	2	3	4	5	6	7	8
н1023У	—	—	466 869,07	1 364 209,77	Метод спутниковых геодезических измерений (определений)	$\sqrt{(0,08^2 + 0,06^2)} = 0,10$	—
н1047У	—	—	466 856,15	1 364 192,88			
н1033У	—	—	466 857,91	1 364 191,42			
н1046У	—	—	466 862,39	1 364 187,63			
н1045У	—	—	466 870,88	1 364 181,46			
н1044У	—	—	466 875,75	1 364 178,83			
н1043У	—	—	466 883,63	1 364 170,47			
н1042У	—	—	466 902,00	1 364 151,23			
н1048У	—	—	466 914,05	1 364 166,67			
н1032У	—	—	466 913,64	1 364 166,99			

1	2	3	4	5	6	7	8
н1031У	—	—	466 905,05	1 364 175,95	Метод спутниковых геодезических измерений (определений)	$\sqrt{(0,08^2 + 0,06^2)} = 0,10$	—
н1030У	—	—	466 898,37	1 364 181,39			
н1029У	—	—	466 896,80	1 364 183,41			
н1028У	—	—	466 895,06	1 364 185,15			
н1027У	—	—	466 893,20	1 364 186,32			
н1026У	—	—	466 891,78	1 364 187,95			
н1025У	—	—	466 882,14	1 364 197,52			
н1024У	—	—	466 872,67	1 364 206,92			
н1023У	—	—	466 869,07	1 364 209,77			

2. Сведения о частях границ уточняемого земельного участка с кадастровым номером 13:01:0202017:83 :

Обозначение части границ		Горизонтальное проложение (S), м	Описание прохождения части границ	Сведения о согласовании местоположения границ (согласовано/спорное)
от т.	до т.			
1	2	3	4	5
н1023У	н1047У	21,26	—	согласовано
н1047У	н1033У	2,29		
н1033У	н1046У	5,87		
н1046У	н1045У	10,50		
н1045У	н1044У	5,53		
н1044У	н1043У	11,49		
н1043У	н1042У	26,60		
н1042У	н1048У	19,59		
н1048У	н1032У	0,52		
н1032У	н1031У	12,41		
н1031У	н1030У	8,61		
н1030У	н1029У	2,56		

1	2	3	4	5
н1029У	н1028У	2,46	—	согласовано
н1028У	н1027У	2,20		
н1027У	н1026У	2,16		
н1026У	н1025У	13,58		
н1025У	н1024У	13,34		
н1024У	н1023У	4,59		

3. Сведения о характеристиках уточняемого земельного участка с кадастровым номером 13:01:0202017:83 :

№ п/п	Наименование характеристики земельного участка	Значение характеристики
1	2	3
1.	Адрес земельного участка	—
1.1.	Сведения о местоположении земельного участка (при отсутствии адреса) в структурированном в соответствии с федеральной информационной адресной системой виде	Российская Федерация, Республика Мордовия, Ардатовский р-н, Тургенево рп, Советская ул, д 22
1.2.	Дополнительные сведения о местоположении земельного участка	—
2.	Площадь земельного участка \pm величина погрешности определения (вычисления) площади ($P \pm \Delta P$), м ²	$1\,199 \pm 12,00$
3.	Формула, примененная для вычисления предельной погрешности определения площади земельного участка, с подставленными значениями и итоговые (вычисленные) значения	$3,5*0,10*\sqrt{(1\,199,00)} = 12$
4.	Площадь земельного участка согласно сведениям Единого государственного реестра недвижимости (Ркад), м ²	1 200,00
5.	Оценка расхождения Р и Ркад ($P - P_{кад}$), м ²	1
6.	Предельный минимальный и максимальный размеры земельного участка ($P_{мин}$ и $P_{макс}$), м ²	— —
7.	Вид (виды) разрешенного использования	Для ведения личного подсобного хозяйства
7.1.	Дополнительные сведения об использовании земельного участка	—
8.	Кадастровый или иной государственный учетный номер (инвентарный) здания, сооружения, объекта незавершенного строительства, расположенного на земельном участке	13:01:0202017:97
9.	Сведения о земельных участках (землях общего пользования, территории общего пользования), посредством которых обеспечивается доступ	Земли (земельные участки) общего пользования
10.	Иные сведения	—

4. Пояснения к сведениям об уточняемом земельном участке с кадастровым номером					13:01:0202017:83			:
1.	—							
1. Сведения о характерных точках границ уточняемого земельного участка с кадастровым номером					13:01:0202017:85			:
Система координат					МСК-13, зона 1			Зона № 1
Обоз- начение харак- терных точек границ	Координаты, м				Метод определения координат	Формулы, примененные для расчета средней квадратической погрешности определения координат характерных точек границ (Mt), с подставленными в такие формулы значениями и итоговые (вычисленные) значения Mt, м	Описание закрепления точки	
	содержатся в Едином государственном реестре недвижимости		определены в результате выполнения комплексных кадастровых работ					
	X	Y	X	Y				
1	2	3	4	5	6	7	8	
н873У	—	—	466 995,33	1 364 031,44	Метод спутниковых геодезических измерений (определений)	$\sqrt{(0,08^2 + 0,06^2)} = 0,10$	—	
н245У	—	—	466 980,20	1 364 068,81				
н817У	—	—	466 975,96	1 364 079,28				
н1049У	—	—	466 971,77	1 364 077,59				
н1050У	—	—	466 962,88	1 364 073,99				
н1051У	—	—	466 953,10	1 364 067,30				
н811У	—	—	466 954,69	1 364 064,32				
н810У	—	—	466 961,67	1 364 045,65				
н809У	—	—	466 966,38	1 364 035,75				
н808У	—	—	466 973,35	1 364 021,08				
н873У	—	—	466 995,33	1 364 031,44				

2. Сведения о частях границ уточняемого земельного участка с кадастровым номером				13:01:0202017:85		:	
Обозначение части границ		Горизонтальное проложение (S), м	Описание прохождения части границ	Сведения о согласовании местоположения границ (согласовано/спорное)			
от т.	до т.						
1	2	3	4	5			
н873У	н245У	40,32	—	согласовано			
н245У	н817У	11,30					
н817У	н1049У	4,52					
н1049У	н1050У	9,59					
н1050У	н1051У	11,85					
н1051У	н811У	3,38					
н811У	н810У	19,93					
н810У	н809У	10,96					
н809У	н808У	16,24					
н808У	н873У	24,30					
3. Сведения о характеристиках уточняемого земельного участка с кадастровым номером							13:01:0202017:85
№ п/п	Наименование характеристики земельного участка		Значение характеристики				
1	2		3				
1.	Адрес земельного участка		—				
1.1.	Сведения о местоположении земельного участка (при отсутствии адреса) в структурированном в соответствии с федеральной информационной адресной системой виде		Российская Федерация, Республика Мордовия, Ардатовский р-н, Тургенево рп, Низовка ул, д 106				
1.2.	Дополнительные сведения о местоположении земельного участка		—				
2.	Площадь земельного участка ± величина погрешности определения (вычисления) площади (Р ± ΔР), м²		1 310 ± 13,00				
3.	Формула, примененная для вычисления предельной погрешности определения площади земельного участка, с подставленными значениями и итоговые (вычисленные) значения		3,5*0,10*√(1 310,00) = 13				
4.	Площадь земельного участка согласно сведениям Единого государственного реестра недвижимости (Ркад), м²		1 300,00				
5.	Оценка расхождения Р и Ркад (Р - Ркад), м²		10				
6.	Предельный минимальный и максимальный размеры земельного участка (Рмин и Рмакс), м²		— —				
7.	Вид (виды) разрешенного использования		Для ведения личного подсобного хозяйства				

1	2	3					
7.1.	Дополнительные сведения об использовании земельного участка —						
8.	Кадастровый или иной государственный учетный номер (инвентарный) здания, сооружения, объекта незавершенного строительства, расположенного на земельном участке		13:01:0202017:169				
9.	Сведения о земельных участках (землях общего пользования, территории общего пользования), посредством которых обеспечивается доступ		Земли (земельные участки) общего пользования				
10.	Иные сведения		—				
4. Пояснения к сведениям об уточняемом земельном участке с кадастровым номером 13:01:0202017:85 :							
1.	—						
1. Сведения о характерных точках границ уточняемого земельного участка с кадастровым номером 13:01:0202017:86 :							
Система координат МСК-13, зона 1 Зона № 1							
Обозначение характерных точек границ	Координаты, м				Метод определения координат	Формулы, примененные для расчета средней квадратической погрешности определения координат характерных точек границ (Mt), с подставленными в такие формулы значениями и итоговые (вычисленные) значения Mt, м	Описание закрепления точки
	содержатся в Едином государственном реестре недвижимости		определены в результате выполнения комплексных кадастровых работ				
	X	Y	X	Y			
1	2	3	4	5	6	7	8
н1052У	—	—	467 375,63	1 364 060,42	Метод спутниковых геодезических измерений (определений)	$\sqrt{(0,08^2 + 0,06^2)} = 0,10$	—
н1053У	—	—	467 401,53	1 364 084,72			
н1054У	—	—	467 399,63	1 364 086,62			
н1055У	—	—	467 400,07	1 364 088,80			
н1056У	—	—	467 401,07	1 364 089,12			
н1057У	—	—	467 402,37	1 364 094,07			

1	2	3	4	5	6	7	8
н770У	—	—	467 392,94	1 364 103,35	Метод спутниковых геодезических измерений (определений)	$\sqrt{(0,08^2 + 0,06^2)} = 0,10$	—
н771У	—	—	467 388,48	1 364 099,63			
н774У	—	—	467 388,31	1 364 099,50			
н775У	—	—	467 383,40	1 364 095,43			
н776У	—	—	467 379,36	1 364 092,72			
н608У	—	—	467 367,68	1 364 082,41			
н609У	—	—	467 362,56	1 364 078,71			
н1052У	—	—	467 375,63	1 364 060,42			

2. Сведения о частях границ уточняемого земельного участка с кадастровым номером

13:01:0202017:86

:

Обозначение части границ		Горизонтальное проложение (S), м	Описание прохождения части границ	Сведения о согласовании местоположения границ (согласовано/спорное)
от т.	до т.			
1	2	3	4	5
н1052У	н1053У	35,51	—	согласовано
н1053У	н1054У	2,69		
н1054У	н1055У	2,22		
н1055У	н1056У	1,05		
н1056У	н1057У	5,12		
н1057У	н770У	13,23		
н770У	н771У	5,81		
н771У	н774У	0,21		
н774У	н775У	6,38		
н775У	н776У	4,86		
н776У	н608У	15,58		
н608У	н609У	6,32		
н609У	н1052У	22,48		

3. Сведения о характеристиках уточняемого земельного участка с кадастровым номером 13:01:0202017:86 :		
№ п/п	Наименование характеристики земельного участка	Значение характеристики
1	2	3
1.	Адрес земельного участка	—
1.1.	Сведения о местоположении земельного участка (при отсутствии адреса) в структурированном в соответствии с федеральной информационной адресной системой виде	Российская Федерация, Республика Мордовия, Ардатовский р-н, Тургенево рп, Низовка ул, д 44а
1.2.	Дополнительные сведения о местоположении земельного участка	—
2.	Площадь земельного участка ± величина погрешности определения (вычисления) площади ($P \pm \Delta P$), м²	$822 \pm 10,00$
3.	Формула, примененная для вычисления предельной погрешности определения площади земельного участка, с подставленными значениями и итоговые (вычисленные) значения	$3,5 * 0,10 * \sqrt{(822,00)} = 10$
4.	Площадь земельного участка согласно сведениям Единого государственного реестра недвижимости (Ркад), м²	748,00
5.	Оценка расхождения Р и Ркад ($P - P_{кад}$), м²	74
6.	Предельный минимальный и максимальный размеры земельного участка ($P_{мин}$ и $P_{макс}$), м²	— —
7.	Вид (виды) разрешенного использования	Для ведения личного подсобного хозяйства
7.1.	Дополнительные сведения об использовании земельного участка	—
8.	Кадастровый или иной государственный учетный номер (инвентарный) здания, сооружения, объекта незавершенного строительства, расположенного на земельном участке	—
9.	Сведения о земельных участках (землях общего пользования, территории общего пользования), посредством которых обеспечивается доступ	Земли (земельные участки) общего пользования
10.	Иные сведения	—
4. Пояснения к сведениям об уточняемом земельном участке с кадастровым номером 13:01:0202017:86 :		
1.	—	

1. Сведения о характерных точках границ уточняемого земельного участка с кадастровым номером					13:01:0202017:87		
Система координат					МСК-13, зона 1		
					Зона № 1		
Обоз- начение харак- терных точек границ	Координаты, м				Метод определения координат	Формулы, примененные для расчета средней квадратической погрешности определения координат характерных точек границ (Mt), с подставленными в такие формулы значениями и итоговые (вычисленные) значения Mt, м	Описание закрепления точки
	содержатся в Едином государственном реестре недвижимости		определены в результате выполнения комплексных кадастровых работ				
	X	Y	X	Y			
1	2	3	4	5	6	7	8
н99У	—	—	467 275,02	1 364 542,51	Метод спутниковых геодезических измерений (определений)	$\sqrt{(0,08^2 + 0,06^2)} = 0,10$	—
н1058У	—	—	467 280,58	1 364 515,84			
н1059У	—	—	467 353,87	1 364 545,66			
н1060У	—	—	467 348,80	1 364 567,99			
н102У	—	—	467 333,00	1 364 562,70			
н101У	—	—	467 315,83	1 364 556,95			
н100У	—	—	467 290,61	1 364 547,59			
н99У	—	—	467 275,02	1 364 542,51			
Вырез 1 из 5							
н1061У	—	—	467 282,97	1 364 518,45	Метод спутниковых геодезических измерений (определений)	$\sqrt{(0,08^2 + 0,06^2)} = 0,10$	—
н1062У	—	—	467 283,17	1 364 518,45			
н1063У	—	—	467 283,17	1 364 518,65			
н1064У	—	—	467 282,97	1 364 518,65			

1	2	3	4	5	6	7	8
н1061У	—	—	467 282,97	1 364 518,45	Метод спутниковых геодезических измерений (определений)	$\sqrt{(0,08^2 + 0,06^2)} = 0,10$	—
Вырез 2 из 5							
н1065У	—	—	467 282,06	1 364 523,65	Метод спутниковых геодезических измерений (определений)	$\sqrt{(0,08^2 + 0,06^2)} = 0,10$	—
н1066У	—	—	467 282,06	1 364 523,84			
н1067У	—	—	467 281,86	1 364 523,85			
н1068У	—	—	467 281,86	1 364 523,65			
н1065У	—	—	467 282,06	1 364 523,65			
Вырез 3 из 5							
н1069У	—	—	467 280,94	1 364 528,83	Метод спутниковых геодезических измерений (определений)	$\sqrt{(0,08^2 + 0,06^2)} = 0,10$	—
н1070У	—	—	467 280,95	1 364 529,03			
н1071У	—	—	467 280,75	1 364 529,03			
н1072У	—	—	467 280,74	1 364 528,83			
н1069У	—	—	467 280,94	1 364 528,83			
Вырез 4 из 5							
н1073У	—	—	467 279,86	1 364 534,04	Метод спутниковых геодезических измерений (определений)	$\sqrt{(0,08^2 + 0,06^2)} = 0,10$	—
н1074У	—	—	467 279,86	1 364 534,24			
н1075У	—	—	467 279,66	1 364 534,24			
н1076У	—	—	467 279,66	1 364 534,04			
н1073У	—	—	467 279,86	1 364 534,04			

1	2	3	4	5	6	7	8
Вырез 5 из 5							
н1077У	—	—	467 278,74	1 364 539,25	Метод спутниковых геодезических измерений (определений)	$\sqrt{(0,08^2 + 0,06^2)} = 0,10$	—
н1078У	—	—	467 278,75	1 364 539,45			
н1079У	—	—	467 278,55	1 364 539,45			
н1080У	—	—	467 278,54	1 364 539,25			
н1077У	—	—	467 278,74	1 364 539,25			
2. Сведения о частях границ уточняемого земельного участка с кадастровым номером						13:01:0202017:87 :	
Обозначение части границ		Горизонтальное проложение (S), м	Описание прохождения части границ		Сведения о согласовании местоположения границ (согласовано/спорное)		
от т.	до т.						
1	2	3	4		5		
н99У	н1058У	27,24	—		согласовано		
н1058У	н1059У	79,12					
н1059У	н1060У	22,90					
н1060У	н102У	16,66					
н102У	н101У	18,11					
н101У	н100У	26,90					
н100У	н99У	16,40					
Вырез 1 из 5							
н1061У	н1062У	0,20	—		согласовано		
н1062У	н1063У	0,20					
н1063У	н1064У	0,20					
н1064У	н1061У	0,20					
Вырез 2 из 5							
н1065У	н1066У	0,19	—		согласовано		
н1066У	н1067У	0,20					
н1067У	н1068У	0,20					
н1068У	н1065У	0,20					
Вырез 3 из 5							
н1069У	н1070У	0,20	—		согласовано		

1	2	3	4	5
н1070У	н1071У	0,20	—	согласовано
н1071У	н1072У	0,20		
н1072У	н1069У	0,20		
Вырез 4 из 5				
н1073У	н1074У	0,20	—	согласовано
н1074У	н1075У	0,20		
н1075У	н1076У	0,20		
н1076У	н1073У	0,20		
Вырез 5 из 5				
н1077У	н1078У	0,20	—	согласовано
н1078У	н1079У	0,20		
н1079У	н1080У	0,20		
н1080У	н1077У	0,20		
3. Сведения о характеристиках уточняемого земельного участка с кадастровым номером 13:01:0202017:87:				
№ п/п	Наименование характеристики земельного участка		Значение характеристики	
1	2		3	
1.	Адрес земельного участка		—	
1.1.	Сведения о местоположении земельного участка (при отсутствии адреса) в структурированном в соответствии с федеральной информационной адресной системой виде		Российская Федерация, Республика Мордовия, Ардатовский р-н, Тургенево рп, Речная ул, д 26	
1.2.	Дополнительные сведения о местоположении земельного участка		—	
2.	Площадь земельного участка ± величина погрешности определения (вычисления) площади (Р ± ΔР), м²		1 952 ± 15,00	
3.	Формула, примененная для вычисления предельной погрешности определения площади земельного участка, с подставленными значениями и итоговые (вычисленные) значения		3,5*0,10*√(1 952,00) = 15	
4.	Площадь земельного участка согласно сведениям Единого государственного реестра недвижимости (Ркад), м²		1 953,00	
5.	Оценка расхождения Р и Ркад (Р - Ркад), м²		1	
6.	Предельный минимальный и максимальный размеры земельного участка (Рмин и Рмакс), м²		— —	
7.	Вид (виды) разрешенного использования		Для ведения личного подсобного хозяйства	

1	2				3		
7.1.	Дополнительные сведения об использовании земельного участка				—		
8.	Кадастровый или иной государственный учетный номер (инвентарный) здания, сооружения, объекта незавершенного строительства, расположенного на земельном участке				—		
9.	Сведения о земельных участках (землях общего пользования, территории общего пользования), посредством которых обеспечивается доступ				Земли (земельные участки) общего пользования		
10.	Иные сведения				—		
4. Пояснения к сведениям об уточняемом земельном участке с кадастровым номером 13:01:0202017:87 :							
1.	—						
1. Сведения о характерных точках границ уточняемого земельного участка с кадастровым номером 13:01:0202017:91 :							
Система координат МСК-13, зона 1 Зона № 1							
Обозначение характерных точек границ	Координаты, м				Метод определения координат	Формулы, примененные для расчета средней квадратической погрешности определения координат характерных точек границ (Mt), с подставленными в такие формулы значениями и итоговые (вычисленные) значения Mt, м	Описание закрепления точки
	содержатся в Едином государственном реестре недвижимости		определены в результате выполнения комплексных кадастровых работ				
	X	Y	X	Y			
1	2	3	4	5	6	7	8
н138У	—	—	467 303,55	1 364 413,00	Метод спутниковых геодезических измерений (определений)	$\sqrt{(0,08^2 + 0,06^2)} = 0,10$	—
н1087У	—	—	467 299,10	1 364 411,65			
н1088У	—	—	467 301,11	1 364 405,04			
н1089У	—	—	467 298,03	1 364 404,10			
н1090У	—	—	467 301,56	1 364 391,50			
н1091У	—	—	467 304,47	1 364 392,32			

1	2	3	4	5	6	7	8
н492У	—	—	467 305,84	1 364 387,44	Метод спутниковых геодезических измерений (определений)	$\sqrt{(0,08^2 + 0,06^2)} = 0,10$	—
н504У	—	—	467 317,69	1 364 389,73			
н503У	—	—	467 330,91	1 364 393,18			
н502У	—	—	467 348,93	1 364 397,88			
н501У	—	—	467 353,53	1 364 399,08			
н1092У	—	—	467 365,22	1 364 402,13			
н1093У	—	—	467 365,12	1 364 429,68			
н140У	—	—	467 353,58	1 364 427,11			
н139У	—	—	467 323,77	1 364 419,15			
н138У	—	—	467 303,55	1 364 413,00			

2. Сведения о частях границ уточняемого земельного участка с кадастровым номером
13:01:0202017:91
:

Обозначение части границ		Горизонтальное проложение (S), м	Описание прохождения части границ	Сведения о согласовании местоположения границ (согласовано/спорное)
от т.	до т.			
1	2	3	4	5
н138У	н1087У	4,65	—	согласовано
н1087У	н1088У	6,91		
н1088У	н1089У	3,22		
н1089У	н1090У	13,09		
н1090У	н1091У	3,02		
н1091У	н492У	5,07		
н492У	н504У	12,07		
н504У	н503У	13,66		
н503У	н502У	18,62		
н502У	н501У	4,75		

1	2	3	4	5
н501У	н1092У	12,08	—	согласовано
н1092У	н1093У	27,55		
н1093У	н140У	11,82		
н140У	н139У	30,85		
н139У	н138У	21,13		

3. Сведения о характеристиках уточняемого земельного участка с кадастровым номером 13:01:0202017:91 :

№ п/п	Наименование характеристики земельного участка	Значение характеристики
1	2	3
1.	Адрес земельного участка	—
1.1.	Сведения о местоположении земельного участка (при отсутствии адреса) в структурированном в соответствии с федеральной информационной адресной системой виде	Российская Федерация, Республика Мордовия, Ардатовский р-н, Тургенево рп, Речная ул, д 10
1.2.	Дополнительные сведения о местоположении земельного участка	—
2.	Площадь земельного участка ± величина погрешности определения (вычисления) площади ($P \pm \Delta P$), м²	$1\,770 \pm 15,00$
3.	Формула, примененная для вычисления предельной погрешности определения площади земельного участка, с подставленными значениями и итоговые (вычисленные) значения	$3,5 * 0,10 * \sqrt{(1\,770,00)} = 15$
4.	Площадь земельного участка согласно сведениям Единого государственного реестра недвижимости (Ркад), м²	1 642,00
5.	Оценка расхождения Р и Ркад ($P - P_{кад}$), м²	128
6.	Предельный минимальный и максимальный размеры земельного участка ($P_{мин}$ и $P_{макс}$), м²	— —
7.	Вид (виды) разрешенного использования	Для ведения личного подсобного хозяйства
7.1.	Дополнительные сведения об использовании земельного участка	—
8.	Кадастровый или иной государственный учетный номер (инвентарный) здания, сооружения, объекта незавершенного строительства, расположенного на земельном участке	13:01:0202017:131
9.	Сведения о земельных участках (землях общего пользования, территории общего пользования), посредством которых обеспечивается доступ	Земли (земельные участки) общего пользования
10.	Иные сведения	—

4. Пояснения к сведениям об уточняемом земельном участке с кадастровым номером 13:01:0202017:91 :

1.								
1. Сведения о характерных точках границ уточняемого земельного участка с кадастровым номером					13:01:0202017:93			
Система координат МСК-13, зона 1					Зона № 1			
Обозначение характерных точек границ	Координаты, м				Метод определения координат	Формулы, примененные для расчета средней квадратической погрешности определения координат характерных точек границ (Mt), с подставленными в такие формулы значениями и итоговые (вычисленные) значения Mt, м	Описание закрепления точки	
	содержатся в Едином государственном реестре недвижимости		определены в результате выполнения комплексных кадастровых работ					
	X	Y	X	Y				
1	2	3	4	5	6	7	8	
н572У	—	—	467 291,33	1 364 279,63	Метод спутниковых геодезических измерений (определений)	$\sqrt{(0,08^2 + 0,06^2)} = 0,10$	—	
н571У	—	—	467 256,12	1 364 276,65				
н570У	—	—	467 236,54	1 364 275,83				
н1094У	—	—	467 237,80	1 364 252,12				
н1095У	—	—	467 256,81	1 364 253,66				
н1096У	—	—	467 278,04	1 364 254,63				
н1097У	—	—	467 293,94	1 364 255,67				
н1098У	—	—	467 292,30	1 364 279,74				
н572У	—	—	467 291,33	1 364 279,63				
2. Сведения о частях границ уточняемого земельного участка с кадастровым номером					13:01:0202017:93			
Обозначение части границ		Горизонтальное проложение (S), м	Описание прохождения части границ	Сведения о согласовании местоположения границ (согласовано/спорное)				
от т.	до т.							
1	2	3	4	5				
н572У	н571У	35,34	—	согласовано				

1	2	3	4	5
н571У	н570У	19,60	—	согласовано
н570У	н1094У	23,74		
н1094У	н1095У	19,07		
н1095У	н1096У	21,25		
н1096У	н1097У	15,93		
н1097У	н1098У	24,13		
н1098У	н572У	0,98		

3. Сведения о характеристиках уточняемого земельного участка с кадастровым номером 13:01:0202017:93 :

№ п/п	Наименование характеристики земельного участка	Значение характеристики
1	2	3
1.	Адрес земельного участка	—
1.1.	Сведения о местоположении земельного участка (при отсутствии адреса) в структурированном в соответствии с федеральной информационной адресной системой виде	Российская Федерация, Республика Мордовия, Ардатовский р-н, Тургеневское с/п, Тургенево рп, Речная ул, д 9
1.2.	Дополнительные сведения о местоположении земельного участка	—
2.	Площадь земельного участка ± величина погрешности определения (вычисления) площади ($P \pm \Delta P$), м²	$1\,320 \pm 13,00$
3.	Формула, примененная для вычисления предельной погрешности определения площади земельного участка, с подставленными значениями и итоговые (вычисленные) значения	$3,5 * 0,10 * \sqrt{(1\,320,00)} = 13$
4.	Площадь земельного участка согласно сведениям Единого государственного реестра недвижимости (Ркад), м²	1 200,00
5.	Оценка расхождения Р и Ркад ($P - P_{кад}$), м²	120
6.	Предельный минимальный и максимальный размеры земельного участка (Рмин и Рмакс), м²	— —
7.	Вид (виды) разрешенного использования	Для ведения личного подсобного хозяйства
7.1.	Дополнительные сведения об использовании земельного участка	—
8.	Кадастровый или иной государственный учетный номер (инвентарный) здания, сооружения, объекта незавершенного строительства, расположенного на земельном участке	13:01:0202017:143
9.	Сведения о земельных участках (землях общего пользования, территории общего пользования), посредством которых обеспечивается доступ	Земли (земельные участки) общего пользования

1	2				3		
10.	Иные сведения				—		
4. Пояснения к сведениям об уточняемом земельном участке с кадастровым номером 13:01:0202017:93 :							
1.	—						
1. Сведения о характерных точках границ уточняемого земельного участка с кадастровым номером 13:01:0202017:47 :							
Система координат МСК-13, зона 1					Зона № 1		
Обоз- начение харак- терных точек границ	Координаты, м				Метод определения координат	Формулы, примененные для расчета средней квадратической погрешности определения координат характерных точек границ (Mt), с подставленными в такие формулы значениями и итоговые (вычисленные) значения Mt, м	Описание закрепления точки
	содержатся в Едином государственном реестре недвижимости		определены в результате выполнения комплексных кадастровых работ				
	X	Y	X	Y			
1	2	3	4	5	6	7	8
н555У	—	—	466 925,93	1 364 286,65	Метод спутниковых геодезических измерений (определений)	$\sqrt{(0,08^2 + 0,06^2)} = 0,10$	—
н560У	—	—	466 911,69	1 364 266,37			
н561У	—	—	466 912,52	1 364 265,76			
н562У	—	—	466 921,61	1 364 259,15			
н563У	—	—	466 934,80	1 364 249,54			
н564У	—	—	466 938,07	1 364 247,16			
н565У	—	—	466 949,92	1 364 239,28			
н566У	—	—	466 961,30	1 364 232,01			
н567У	—	—	466 970,39	1 364 226,20			
н558У	—	—	466 981,61	1 364 244,74			

1	2	3	4	5	6	7	8
н557У	—	—	466 959,57	1 364 261,05	Метод спутниковых геодезических измерений (определений)	$\sqrt{(0,08^2 + 0,06^2)} = 0,10$	—
н556У	—	—	466 946,53	1 364 270,24			
н555У	—	—	466 925,93	1 364 286,65			

2. Сведения о частях границ уточняемого земельного участка с кадастровым номером 13:01:0202017:47 :

Обозначение части границ		Горизонтальное проложение (S), м	Описание прохождения части границ	Сведения о согласовании местоположения границ (согласовано/спорное)
от т.	до т.			
1	2	3	4	5
н555У	н560У	24,78	—	согласовано
н560У	н561У	1,03		
н561У	н562У	11,24		
н562У	н563У	16,32		
н563У	н564У	4,04		
н564У	н565У	14,23		
н565У	н566У	13,50		
н566У	н567У	10,79		
н567У	н558У	21,67		
н558У	н557У	27,42		
н557У	н556У	15,95		
н556У	н555У	26,34		

3. Сведения о характеристиках уточняемого земельного участка с кадастровым номером 13:01:0202017:47 :

№ п/п	Наименование характеристики земельного участка	Значение характеристики
1	2	3
1.	Адрес земельного участка	—
1.1.	Сведения о местоположении земельного участка (при отсутствии адреса) в структурированном в соответствии с федеральной информационной адресной системой виде	Российская Федерация, Республика Мордовия, Ардатовский р-н, Тургенево рп, Советская ул, д 12
1.2.	Дополнительные сведения о местоположении земельного участка	—
2.	Площадь земельного участка ± величина погрешности определения (вычисления) площади ($P \pm \Delta P$), м²	1 649 ± 14,00

1	2	3
3.	Формула, примененная для вычисления предельной погрешности определения площади земельного участка, с подставленными значениями и итоговые (вычисленные) значения	$3,5*0,10*\sqrt{(1\ 649,00)} = 14$
4.	Площадь земельного участка согласно сведениям Единого государственного реестра недвижимости (Ркад), м²	1 500,00
5.	Оценка расхождения Р и Ркад (Р - Ркад), м²	149
6.	Предельный минимальный и максимальный размеры земельного участка (Рмин и Рмакс), м²	— —
7.	Вид (виды) разрешенного использования	Для ведения личного подсобного хозяйства
7.1.	Дополнительные сведения об использовании земельного участка	—
8.	Кадастровый или иной государственный учетный номер (инвентарный) здания, сооружения, объекта незавершенного строительства, расположенного на земельном участке	13:01:0132007:184
9.	Сведения о земельных участках (землях общего пользования, территории общего пользования), посредством которых обеспечивается доступ	Земли (земельные участки) общего пользования
10.	Иные сведения	—

4. Пояснения к сведениям об уточняемом земельном участке с кадастровым номером 13:01:0202017:47 :

1.	—
----	---

1. Сведения о характерных точках границ уточняемого земельного участка с кадастровым номером 13:01:0202017:78 :

Система координат МСК-13, зона 1 Зона № 1

Обоз- начение харак- терных точек границ	Координаты, м				Метод определения координат	Формулы, примененные для расчета средней квадратической погрешности определения координат характерных точек границ (Mt), с подставленными в такие формулы значениями и итоговые (вычисленные) значения Mt, м	Описание закрепления точки
	содержатся в Едином государственном реестре недвижимости		определены в результате выполнения комплексных кадастровых работ				
	X	Y	X	Y			
1	2	3	4	5	6	7	8
н955У	—	—	466 965,90	1 364 338,99	Метод спутниковых геодезических измерений (определений)	$\sqrt{(0,08^2 + 0,06^2)} = 0,10$	—

1	2	3	4	5	6	7	8
н956У	—	—	466 961,15	1 364 332,50	Метод спутниковых геодезических измерений (определений)	$\sqrt{(0,08^2 + 0,06^2)} = 0,10$	—
н957У	—	—	466 963,90	1 364 330,49			
н546У	—	—	466 960,86	1 364 325,81			
н554У	—	—	466 968,27	1 364 320,18			
н553У	—	—	466 986,62	1 364 306,27			
н552У	—	—	467 026,68	1 364 276,66			
н958У	—	—	467 027,07	1 364 276,36			
н959У	—	—	467 037,59	1 364 292,41			
н960У	—	—	467 021,80	1 364 304,51			
н961У	—	—	466 994,67	1 364 322,98			
н962У	—	—	466 972,74	1 364 336,49			
н963У	—	—	466 969,03	1 364 337,79			
н955У	—	—	466 965,90	1 364 338,99			

2. Сведения о частях границ уточняемого земельного участка с кадастровым номером 13:01:0202017:78 :

Обозначение части границ		Горизонтальное проложение (S), м	Описание прохождения части границ	Сведения о согласовании местоположения границ (согласовано/спорное)
от т.	до т.			
1	2	3	4	5
н955У	н956У	8,04	—	согласовано
н956У	н957У	3,41		
н957У	н546У	5,58		
н546У	н554У	9,31		
н554У	н553У	23,03		

1	2	3	4	5
н553У	н552У	49,82	—	согласовано
н552У	н958У	0,49		
н958У	н959У	19,19		
н959У	н960У	19,89		
н960У	н961У	32,82		
н961У	н962У	25,76		
н962У	н963У	3,93		
н963У	н955У	3,35		

3. Сведения о характеристиках уточняемого земельного участка с кадастровым номером 13:01:0202017:78 :

№ п/п	Наименование характеристики земельного участка	Значение характеристики
1	2	3
1.	Адрес земельного участка	—
1.1.	Сведения о местоположении земельного участка (при отсутствии адреса) в структурированном в соответствии с федеральной информационной адресной системой виде	Российская Федерация, Республика Мордовия, Ардатовский р-н, Тургеневское с/п, Тургенево рп, Советская ул, д 6
1.2.	Дополнительные сведения о местоположении земельного участка	—
2.	Площадь земельного участка ± величина погрешности определения (вычисления) площади ($P \pm \Delta P$), м²	$1\,530 \pm 14,00$
3.	Формула, примененная для вычисления предельной погрешности определения площади земельного участка, с подставленными значениями и итоговые (вычисленные) значения	$3,5*0,10*\sqrt{(1\,530,00)} = 14$
4.	Площадь земельного участка согласно сведениям Единого государственного реестра недвижимости (Ркад), м²	1 625,00
5.	Оценка расхождения Р и Ркад ($P - P_{кад}$), м²	95
6.	Предельный минимальный и максимальный размеры земельного участка ($P_{мин}$ и $P_{макс}$), м²	— —
7.	Вид (виды) разрешенного использования	Для ведения личного подсобного хозяйства
7.1.	Дополнительные сведения об использовании земельного участка	—
8.	Кадастровый или иной государственный учетный номер (инвентарный) здания, сооружения, объекта незавершенного строительства, расположенного на земельном участке	13:01:0202017:153

1	2				3		
9.	Сведения о земельных участках (землях общего пользования, территории общего пользования), посредством которых обеспечивается доступ				Земли (земельные участки) общего пользования		
10.	Иные сведения				—		
4. Пояснения к сведениям об уточняемом земельном участке с кадастровым номером 13:01:0202017:78 :							
1.	—						
1. Сведения о характерных точках границ уточняемого земельного участка с кадастровым номером 13:01:0202017:79 :							
Система координат МСК-13, зона 1 Зона № 1							
Обоз- начение харак- терных точек границ	Координаты, м				Метод определения координат	Формулы, примененные для расчета средней квадратической погрешности определения координат характерных точек границ (Mt), с подставленными в такие формулы значениями и итоговые (вычисленные) значения Mt, м	Описание закрепления точки
	содержатся в Едином государственном реестре недвижимости		определены в результате выполнения комплексных кадастровых работ				
	X	Y	X	Y			
1	2	3	4	5	6	7	8
н561У	—	—	466 912,52	1 364 265,76	Метод спутниковых геодезических измерений (определений)	$\sqrt{(0,08^2 + 0,06^2)} = 0,10$	—
н964У	—	—	466 908,05	1 364 260,08			
н965У	—	—	466 907,55	1 364 260,47			
н966У	—	—	466 904,72	1 364 256,31			
н490У	—	—	466 910,69	1 364 251,84			
н489У	—	—	466 919,37	1 364 245,58			
н488У	—	—	466 933,14	1 364 234,91			
н487У	—	—	466 941,83	1 364 228,17			

1	2	3	4	5	6	7	8
н486У	—	—	466 949,56	1 364 221,91	Метод спутниковых геодезических измерений (определений)	$\sqrt{(0,08^2 + 0,06^2)} = 0,10$	—
н967У	—	—	466 952,43	1 364 219,98			
н484У	—	—	466 959,77	1 364 214,32			
н483У	—	—	466 980,44	1 364 201,57			
н968У	—	—	466 987,69	1 364 216,85			
н969У	—	—	466 974,61	1 364 223,38			
н567У	—	—	466 970,39	1 364 226,20			
н566У	—	—	466 961,30	1 364 232,01			
н565У	—	—	466 949,92	1 364 239,28			
н564У	—	—	466 938,07	1 364 247,16			
н563У	—	—	466 934,80	1 364 249,54			
н562У	—	—	466 921,61	1 364 259,15			
н561У	—	—	466 912,52	1 364 265,76			

2. Сведения о частях границ уточняемого земельного участка с кадастровым номером 13:01:0202017:79 :

Обозначение части границ		Горизонтальное проложение (S), м	Описание прохождения части границ	Сведения о согласовании местоположения границ (согласовано/спорное)
от т.	до т.			
1	2	3	4	5
н561У	н964У	7,23	—	согласовано
н964У	н965У	0,63		
н965У	н966У	5,03		
н966У	н490У	7,46		
н490У	н489У	10,70		

1	2	3	4	5
н489У	н488У	17,42	—	согласовано
н488У	н487У	11,00		
н487У	н486У	9,95		
н486У	н967У	3,46		
н967У	н484У	9,27		
н484У	н483У	24,29		
н483У	н968У	16,91		
н968У	н969У	14,62		
н969У	н567У	5,08		
н567У	н566У	10,79		
н566У	н565У	13,50		
н565У	н564У	14,23		
н564У	н563У	4,04		
н563У	н562У	16,32		
н562У	н561У	11,24		

3. Сведения о характеристиках уточняемого земельного участка с кадастровым номером 13:01:0202017:79 :

№ п/п	Наименование характеристики земельного участка	Значение характеристики
1	2	3
1.	Адрес земельного участка	—
1.1.	Сведения о местоположении земельного участка (при отсутствии адреса) в структурированном в соответствии с федеральной информационной адресной системой виде	Российская Федерация, Республика Мордовия, Ардатовский р-н, Тургенево рп, Советская ул, д 14
1.2.	Дополнительные сведения о местоположении земельного участка	—
2.	Площадь земельного участка ± величина погрешности определения (вычисления) площади ($P \pm \Delta P$), м²	1 285 ± 13,00
3.	Формула, примененная для вычисления предельной погрешности определения площади земельного участка, с подставленными значениями и итоговые (вычисленные) значения	$3,5 * 0,10 * \sqrt{(1\ 285,00)} = 13$
4.	Площадь земельного участка согласно сведениям Единого государственного реестра недвижимости (Ркад), м²	1 285,00
5.	Оценка расхождения Р и Ркад ($P - P_{кад}$), м²	0

1	2	3
6.	Предельный минимальный и максимальный размеры земельного участка (Рмин и Рмакс), м ²	— —
7.	Вид (виды) разрешенного использования	Для ведения личного подсобного хозяйства
7.1.	Дополнительные сведения об использовании земельного участка	—
8.	Кадастровый или иной государственный учетный номер (инвентарный) здания, сооружения, объекта незавершенного строительства, расположенного на земельном участке	13:01:0202017:113
9.	Сведения о земельных участках (землях общего пользования, территории общего пользования), посредством которых обеспечивается доступ	Земли (земельные участки) общего пользования
10.	Иные сведения	—
4. Пояснения к сведениям об уточняемом земельном участке с кадастровым номером 13:01:0202017:79 :		
1.	—	

Сведения об образуемых земельных участках

1. Сведения о характерных точках границ образуемого земельного участка _____ : <div style="text-align: right;">обозначение земельного участка</div>					
Система координат _____				Зона № _____	
Обоз- начение харак- терных точек границ	Координаты, м		Метод определения координат	Формулы, примененные для расчета средней квадратической погрешности определения координат характерных точек границ (Mt), с подставленными в такие формулы значениями и итоговые (вычисленные) значения Mt, м	Описание закрепления точки
	X	Y			
1	2	3	4	5	6
2. Сведения о частях границ образуемого земельного участка _____ : <div style="text-align: right;">обозначение земельного участка</div>					
Обозначение части границ		Горизонтальное проложение (S), м	Описание прохождения части границ	Сведения о согласовании местоположения границ (согласовано/спорное)	
от т.	до т.				
1	2	3	4	5	
3. Сведения о характеристиках образуемого земельного участка _____ : <div style="text-align: right;">обозначение земельного участка</div>					
№ п/п	Наименование характеристики земельного участка		Значение характеристики		
1	2		3		
1.	Адрес земельного участка				
1.1.	Сведения о местоположении земельного участка (при отсутствии адреса) в структурированном в соответствии с федеральной информационной адресной системой виде				
1.2.	Дополнительные сведения о местоположении земельного участка				
2.	Категория земель				
3.	Вид (виды) разрешенного использования				
3.1.	Дополнительные сведения об использовании земельного участка				
4.	Реестровый номер границ территориальной зоны или в случае отсутствия такого реестрового номера ее индивидуальное обозначение (вид, тип, номер, индекс)				
5.	Площадь земельного участка ± величина погрешности определения (вычисления) площади ($P \pm \Delta P$), м²				

1	2	3
6.	Формула, примененная для вычисления предельной погрешности определения площади земельного участка, с подставленными значениями и итоговые (вычисленные) значения	
7.	Предельный минимальный и максимальный размеры земельного участка (Рмин) и (Рмакс), м²	
8.	Кадастровый или иной государственный учетный номер (инвентарный) объекта недвижимости, расположенного на образуемом земельном участке	
9.	Кадастровые номера исходных земельных участков	
9.1.	Кадастровый номер входящего в состав земельного участка, представляющего собой единое землепользование (номер контура многоконтурного земельного участка), преобразование которого осуществляется	
9.2.	Кадастровые номера земельных участков, исключаемых из состава измененного (исходного) земельного участка, представляющего собой единое землепользование	
9.3.	Кадастровый или иной государственный учетный номер (инвентарный) объекта недвижимости, расположенного на измененном земельном участке	
10.	Условный номер земельного участка	
11.	Учетный номер проекта межевания территории	
12.	Дополнительные сведения об образовании земельного участка	
13.	Сведения о земельных участках (землях общего пользования, территории общего пользования), посредством которых обеспечивается доступ	
14.	Иные сведения	
4. Пояснения к сведениям об образуемом земельном участке _____ :		
_____ обозначение земельного участка		
1.		

Сведения об уточняемых земельных участках, необходимые для исправления реестровых ошибок в сведениях о местоположении их границ							
1. Сведения о характерных точках границ уточняемого земельного участка с кадастровым номером					13:01:0202017:2		
Система координат МСК-13, зона 1					Зона № 1		
Обоз- начение харак- терных точек границ	Координаты, м				Метод определения координат	Формулы, примененные для расчета средней квадратической погрешности определения координат характерных точек границ (Mt), с подставленными в такие формулы значениями и итоговые (вычисленные) значения Mt, м	Описание закрепления точки
	содержатся в Едином государственном реестре недвижимости		определены в результате выполнения комплексных кадастровых работ				
	X	Y	X	Y			
1	2	3	4	5	6	7	8
87/н162 У	100,00	100,00	467 104,01	1 363 956,81	Метод спутниковых геодезических измерений (определений)	$\sqrt{(0,08^2 + 0,06^2)} = 0,10$	—
88/н163 У	89,72	121,13	467 100,34	1 363 965,02			
89/н164 У	86,01	140,58	467 089,70	1 363 994,15			
90/н165 У	79,98	139,15	467 083,32	1 363 992,72			
91/н166 У	76,28	153,37	467 078,97	1 364 006,21			
н167У	—	—	467 072,63	1 364 043,62		—	
92/н168 У	61,23	248,52	467 063,22	1 364 099,18			
93/169	49,25	246,42	467 051,37	1 364 097,74			
170	70,45	136,25	—	—			
171	71,90	136,59	—	—			
н172У	—	—	467 058,34	1 364 056,10	$\sqrt{(0,08^2 + 0,06^2)} = 0,10$		

1	2	3	4	5	6	7	8
н173У	—	—	467 059,31	1 364 049,44	Метод спутниковых геодезических измерений (определений)	$\sqrt{(0,08^2 + 0,06^2)} = 0,10$	—
н174У	—	—	467 061,15	1 364 040,19			
н175У	—	—	467 061,71	1 364 035,79			
н176У	—	—	467 063,37	1 364 027,50			
н177У	—	—	467 067,37	1 364 007,53			
н178У	—	—	467 069,30	1 363 997,85			
н179У	—	—	467 070,99	1 363 989,42			
н180У	—	—	467 073,56	1 363 990,16			
н181У	—	—	467 075,87	1 363 991,06			
н182У	—	—	467 083,25	1 363 971,94			
н183У	—	—	467 084,36	1 363 968,80			
96/184	88,09	95,90	467 091,21	1 363 951,93			
87/н162У	100,00	100,00	467 104,01	1 363 956,81			

2. Сведения о частях границ уточняемого земельного участка с кадастровым номером

13:01:0202017:2

:

Обозначение части границ		Горизонтальное проложение (S), м	Описание прохождения части границ	Сведения о согласовании местоположения границ (согласовано/спорное)
от т.	до т.			
1	2	3	4	5
н162У	н163У	8,99	—	согласовано
н163У	н164У	31,01		
н164У	н165У	6,54		
н165У	н166У	14,17		
н166У	н167У	37,94		

1	2	3	4	5
н167У	н168У	56,35	—	согласовано
н168У	169	11,94		
169	н172У	42,22		
н172У	н173У	6,73		
н173У	н174У	9,43		
н174У	н175У	4,44		
н175У	н176У	8,45		
н176У	н177У	20,37		
н177У	н178У	9,87		
н178У	н179У	8,60		
н179У	н180У	2,67		
н180У	н181У	2,48		
н181У	н182У	20,49		
н182У	н183У	3,33		
н183У	184	18,21		
184	н162У	13,70		

3. Сведения о характеристиках уточняемого земельного участка с кадастровым номером 13:01:0202017:2 :

№ п/п	Наименование характеристики	Значение характеристики
1	2	3
1.	Адрес земельного участка	—
1.1.	Сведения о местоположении земельного участка (при отсутствии адреса) в структурированном в соответствии с федеральной информационной адресной системой виде	Российская Федерация, Республика Мордовия, Ардатовский р-н, Тургеневское с/п, Тургенево рп, Низовка ул, д 22
1.2.	Дополнительные сведения о местоположении земельного участка	—
2.	Площадь земельного участка ± величина погрешности определения (вычисления) площади ($P \pm \Delta P$), м²	$1\,857 \pm 15,00$
3.	Формула, примененная для вычисления предельной погрешности определения площади земельного участка, с подставленными значениями и итоговые (вычисленные) значения	$3,5*0,10*\sqrt{(1\,857,00)} = 15$
4.	Площадь земельного участка согласно сведениям Единого государственного реестра недвижимости (Ркад), м²	1 700,00
5.	Оценка расхождения Р и Ркад ($P - P_{кад}$), м²	157

1	2	3
6.	Предельный минимальный и максимальный размеры земельного участка (Рмин и Рмакс), м²	Рмин = — Рмакс = —
7.	Кадастровый или иной государственный учетный номер (инвентарный) здания, сооружения, объекта незавершенного строительства, расположенного на земельном участке	13:01:0202017:103
8.	Вид (виды) разрешенного использования	Для ведения личного подсобного хозяйства
8.1.	Дополнительные сведения об использовании земельного участка	—
9.	Сведения о земельных участках (землях общего пользования, территории общего пользования), посредством которых обеспечивается доступ	Земли (земельные участки) общего пользования
10.	Иные сведения	Местоположение границ земельного участка по фактическому использованию не соответствует сведениям Единого государственного реестра недвижимости. В границах земельного участка выявлена и исправлена реестровая ошибка.

4. Пояснения к сведениям об уточняемом земельном участке с кадастровым номером 13:01:0202017:2 :

1.	—
----	---

1. Сведения о характерных точках границ уточняемого земельного участка с кадастровым номером 13:01:0202017:3 :
Система координат МСК-13, зона 1 Зона № 1

Обоз- начение харак- терных точек границ	Координаты, м				Метод определения координат	Формулы, примененные для расчета средней квадратической погрешности определения координат характерных точек границ (Mt), с подставленными в такие формулы значениями и итоговые (вычисленные) значения Mt, м	Описание закрепления точки
	содержатся в Едином государственном реестре недвижимости		определены в результате выполнения комплексных кадастровых работ				
	X	Y	X	Y			
1	2	3	4	5	6	7	8
1/313	467 021,53	1 363 923,40	467 021,54	1 363 924,64	Метод спутниковых геодезических измерений (определений)	$\sqrt{(0,08^2 + 0,06^2)} = 0,10$	Долговременный межевой знак
314	467 014,62	1 363 940,52	—	—		0,10	
315	467 007,37	1 363 951,97	—	—			
316	466 995,77	1 363 972,44	—	—			

1	2	3	4	5	6	7	8
317	466 982,85	1 363 999,42	—	—	Метод спутниковых геодезических измерений (определений)	0,10	Долговременный межевой знак
318	—	—	467 015,47	1 363 939,00		$\sqrt{(0,08^2 + 0,06^2)} = 0,10$	—
н319У	—	—	467 014,37	1 363 941,13			
320	—	—	467 007,67	1 363 952,11			
н321	—	—	466 996,84	1 363 971,63			
322	—	—	466 982,61	1 364 000,69			
6/н235 У	466 967,23	1 363 991,63	466 966,90	1 363 993,70			Долговременный межевой знак
н234У/323	466 978,85	1 363 968,66	466 978,83	1 363 969,01			
8/н233 У	466 993,61	1 363 934,88	466 994,47	1 363 934,59			
9/н232 У	467 001,25	1 363 915,81	467 000,89	1 363 916,88			
1/313	467 021,53	1 363 923,40	467 021,54	1 363 924,64			

2. Сведения о частях границ уточняемого земельного участка с кадастровым номером

13:01:0202017:3

:

Обозначение части границ		Горизонтальное проложение (S), м	Описание прохождения части границ	Сведения о согласовании местоположения границ (согласовано/спорное)
от т.	до т.			
1	2	3	4	5
313	318	15,59	—	согласовано
318	н319У	2,40		
н319У	320	12,86		
320	н321	22,32		
н321	322	32,36		
322	н235У	17,19		

1	2	3	4	5
н235У	323	27,42	—	согласовано
323	н233У	37,81		
н233У	н232У	18,84		
н232У	313	22,06		

3. Сведения о характеристиках уточняемого земельного участка с кадастровым номером 13:01:0202017:3 :

№ п/п	Наименование характеристики	Значение характеристики
1	2	3
1.	Адрес земельного участка	—
1.1.	Сведения о местоположении земельного участка (при отсутствии адреса) в структурированном в соответствии с федеральной информационной адресной системой виде	Российская Федерация, Республика Мордовия, Ардатовский р-н, Тургенево рп, Низовка ул, д 8
1.2.	Дополнительные сведения о местоположении земельного участка	—
2.	Площадь земельного участка ± величина погрешности определения (вычисления) площади ($P \pm \Delta P$), м²	$1\,598 \pm 14,00$
3.	Формула, примененная для вычисления предельной погрешности определения площади земельного участка, с подставленными значениями и итоговые (вычисленные) значения	$3,5*0,10*\sqrt{(1\,598,00)} = 14$
4.	Площадь земельного участка согласно сведениям Единого государственного реестра недвижимости (Ркад), м²	1 593,00
5.	Оценка расхождения Р и Ркад ($P - P_{кад}$), м²	5
6.	Предельный минимальный и максимальный размеры земельного участка (Рмин и Рмакс), м²	Рмин = — Рмакс = —
7.	Кадастровый или иной государственный учетный номер (инвентарный) здания, сооружения, объекта незавершенного строительства, расположенного на земельном участке	13:01:0202017:117
8.	Вид (виды) разрешенного использования	Для ведения личного подсобного хозяйства
8.1.	Дополнительные сведения об использовании земельного участка	—
9.	Сведения о земельных участках (землях общего пользования, территории общего пользования), посредством которых обеспечивается доступ	Земли (земельные участки) общего пользования
10.	Иные сведения	Местоположение границ земельного участка по фактическому использованию не соответствует сведениям Единого государственного реестра недвижимости. В границах земельного участка выявлена и исправлена реестровая ошибка.

4. Пояснения к сведениям об уточняемом земельном участке с кадастровым номером					13:01:0202017:3			:
1.	—							
1. Сведения о характерных точках границ уточняемого земельного участка с кадастровым номером					13:01:0202017:4			:
Система координат					МСК-13, зона 1		Зона № 1	
Обоз- начение харак- терных точек границ	Координаты, м				Метод определения координат	Формулы, примененные для расчета средней квадратической погрешности определения координат характерных точек границ (Mt), с подставленными в такие формулы значениями и итоговые (вычисленные) значения Mt, м	Описание закрепления точки	
	содержатся в Едином государственном реестре недвижимости		определены в результате выполнения комплексных кадастровых работ					
	X	Y	X	Y				
1	2	3	4	5	6	7	8	
1/472	466 897,19	1 364 244,12	466 896,29	1 364 245,22	Метод спутниковых геодезических измерений (определений)	$\sqrt{(0,08^2 + 0,06^2)} = 0,10$	—	
н473У	—	—	466 898,20	1 364 243,93				
1/н474 У	466 911,64	1 364 232,98	466 913,11	1 364 233,92				
2/н475 У	466 910,94	1 364 231,92	466 910,59	1 364 230,85				
3/н476 У	466 930,23	1 364 215,88	466 928,99	1 364 216,27				
4/н477 У	466 931,90	1 364 217,84	466 930,74	1 364 218,21				
2/478	466 950,48	1 364 203,82	466 950,89	1 364 203,28				
н479У	—	—	466 956,22	1 364 199,70				
н480У	—	—	466 970,44	1 364 190,25				
3/481	466 980,75	1 364 184,37	466 979,20	1 364 184,46				
4/482	466 986,75	1 364 196,42	466 986,92	1 364 197,46				

1	2	3	4	5	6	7	8
н483У	—	—	466 980,44	1 364 201,57	Метод спутниковых геодезических измерений (определений)	$\sqrt{(0,08^2 + 0,06^2)} = 0,10$	—
н484У	—	—	466 959,77	1 364 214,32			
5/485	466 954,23	1 364 217,07	466 952,43	1 364 219,98			
н486У	—	—	466 949,56	1 364 221,91			
н487У	—	—	466 941,83	1 364 228,17			
н488У	—	—	466 933,14	1 364 234,91			
н489У	—	—	466 919,37	1 364 245,58			
н490У	—	—	466 910,69	1 364 251,84			
6/491	466 906,50	1 364 256,44	466 904,72	1 364 256,31			
1/472	466 897,19	1 364 244,12	466 896,29	1 364 245,22			

2. Сведения о частях границ уточняемого земельного участка с кадастровым номером
13:01:0202017:4
:

Обозначение части границ		Горизонтальное проложение (S), м	Описание прохождения части границ	Сведения о согласовании местоположения границ (согласовано/спорное)
от т.	до т.			
1	2	3	4	5
472	н473У	2,30	—	согласовано
н473У	н474У	17,96		
н474У	н475У	3,97		
н475У	н476У	23,48		
н476У	н477У	2,61		
н477У	478	25,08		
478	н479У	6,42		
н479У	н480У	17,07		
н480У	481	10,50		
481	482	15,12		

1	2	3	4	5
482	н483У	7,67	—	согласовано
н483У	н484У	24,29		
н484У	485	9,27		
485	н486У	3,46		
н486У	н487У	9,95		
н487У	н488У	11,00		
н488У	н489У	17,42		
н489У	н490У	10,70		
н490У	491	7,46		
491	472	13,93		

3. Сведения о характеристиках уточняемого земельного участка с кадастровым номером 13:01:0202017:4 :

№ п/п	Наименование характеристики	Значение характеристики
1	2	3
1.	Адрес земельного участка	—
1.1.	Сведения о местоположении земельного участка (при отсутствии адреса) в структурированном в соответствии с федеральной информационной адресной системой виде	Российская Федерация, Республика Мордовия, Ардатовский р-н, Тургеневское с/п, Тургенево рп, Советская ул, д 16
1.2.	Дополнительные сведения о местоположении земельного участка	—
2.	Площадь земельного участка ± величина погрешности определения (вычисления) площади ($P \pm \Delta P$), м²	$1\,522 \pm 14,00$
3.	Формула, примененная для вычисления предельной погрешности определения площади земельного участка, с подставленными значениями и итоговые (вычисленные) значения	$3,5 * 0,10 * \sqrt{(1\,522,00)} = 14$
4.	Площадь земельного участка согласно сведениям Единого государственного реестра недвижимости (Ркад), м²	1 453,00
5.	Оценка расхождения Р и Ркад ($P - P_{кад}$), м²	69
6.	Предельный минимальный и максимальный размеры земельного участка ($P_{мин}$ и $P_{макс}$), м²	$P_{мин} = —$ $P_{макс} = —$
7.	Кадастровый или иной государственный учетный номер (инвентарный) здания, сооружения, объекта незавершенного строительства, расположенного на земельном участке	13:01:0202017:114
8.	Вид (виды) разрешенного использования	Для обслуживания жилого дома
8.1.	Дополнительные сведения об использовании земельного участка	—

1	2	3
9.	Сведения о земельных участках (землях общего пользования, территории общего пользования), посредством которых обеспечивается доступ	Земли (земельные участки) общего пользования
10.	Иные сведения	Местоположение границ земельного участка по фактическому использованию не соответствует сведениям Единого государственного реестра недвижимости. В границах земельного участка выявлена и исправлена реестровая ошибка.

4. Пояснения к сведениям об уточняемом земельном участке с кадастровым номером 13:01:0202017:4 :

1.	—
----	---

1. Сведения о характерных точках границ уточняемого земельного участка с кадастровым номером 13:01:0202017:6 :

Система координат МСК-13, зона 1 Зона № 1

Обоз- начение харак- терных точек границ	Координаты, м				Метод определения координат	Формулы, примененные для расчета средней квадратической погрешности определения координат характерных точек границ (Mt), с подставленными в такие формулы значениями и итоговые (вычисленные) значения Mt, м	Описание закрепления точки
	содержатся в Едином государственном реестре недвижимости		определены в результате выполнения комплексных кадастровых работ				
	X	Y	X	Y			
1	2	3	4	5	6	7	8
87/739	100,00	100,00	467 074,26	1 364 268,62	Метод спутниковых геодезических измерений (определений)	$\sqrt{(0,08^2 + 0,06^2)} = 0,10$	—
157/740	98,97	98,20	467 072,28	1 364 264,28			
158/741	141,58	34,55	467 112,15	1 364 205,06			
н742У	—	—	467 130,72	1 364 228,77			
159/743	154,25	52,40	467 132,59	1 364 229,59			
160/744	155,85	59,13	467 136,01	1 364 243,31			
161/745	159,67	57,94	467 131,68	1 364 244,57			

1	2	3	4	5	6	7	8
162/746	164,72	75,12	467 132,53	1 364 247,67	Метод спутниковых геодезических измерений (определений)	$\sqrt{(0,08^2 + 0,06^2)} = 0,10$	—
н747У	—	—	467 123,58	1 364 248,74			
163/748	139,28	81,31	467 109,85	1 364 251,82			
87/739	100,00	100,00	467 074,26	1 364 268,62			

2. Сведения о частях границ уточняемого земельного участка с кадастровым номером 13:01:0202017:6 :

Обозначение части границ		Горизонтальное проложение (S), м	Описание прохождения части границ	Сведения о согласовании местоположения границ (согласовано/спорное)
от т.	до т.			
1	2	3	4	5
739	740	4,77	—	согласовано
740	741	71,39		
741	н742У	30,12		
н742У	743	2,04		
743	744	14,14		
744	745	4,51		
745	746	3,21		
746	н747У	9,01		
н747У	748	14,07		
748	739	39,36		

3. Сведения о характеристиках уточняемого земельного участка с кадастровым номером 13:01:0202017:6 :

№ п/п	Наименование характеристики	Значение характеристики
1	2	3
1.	Адрес земельного участка	—
1.1.	Сведения о местоположении земельного участка (при отсутствии адреса) в структурированном в соответствии с федеральной информационной адресной системой виде	Российская Федерация, Республика Мордовия, Ардатовский р-н, Тургенево рп, Набережная ул, д 12
1.2.	Дополнительные сведения о местоположении земельного участка	—
2.	Площадь земельного участка ± величина погрешности определения (вычисления) площади ($P \pm \Delta P$), м²	1 672 ± 14,00

1	2				3		
3.	Формула, примененная для вычисления предельной погрешности определения площади земельного участка, с подставленными значениями и итоговые (вычисленные) значения				3,5*0,10*√(1 672,00) = 14		
4.	Площадь земельного участка согласно сведениям Единого государственного реестра недвижимости (Ркад), м²				1 626,00		
5.	Оценка расхождения Р и Ркад (Р - Ркад), м²				46		
6.	Предельный минимальный и максимальный размеры земельного участка (Рмин и Рмакс), м²				Рмин = — Рмакс = —		
7.	Кадастровый или иной государственный учетный номер (инвентарный) здания, сооружения, объекта незавершенного строительства, расположенного на земельном участке				13:01:0202017:150		
8.	Вид (виды) разрешенного использования				Для ведения личного подсобного хозяйства		
8.1.	Дополнительные сведения об использовании земельного участка				—		
9.	Сведения о земельных участках (землях общего пользования, территории общего пользования), посредством которых обеспечивается доступ				Земли (земельные участки) общего пользования		
10.	Иные сведения				Местоположение границ земельного участка по фактическому использованию не соответствует сведениям Единого государственного реестра недвижимости. В границах земельного участка выявлена и исправлена реестровая ошибка.		
4. Пояснения к сведениям об уточняемом земельном участке с кадастровым номером					13:01:0202017:6 :		
1.	—						
1. Сведения о характерных точках границ уточняемого земельного участка с кадастровым номером					13:01:0202017:7 :		
Система координат МСК-13, зона 1					Зона № 1		
Обозначение характерных точек границ	Координаты, м				Метод определения координат	Формулы, примененные для расчета средней квадратической погрешности определения координат характерных точек границ (Mt), с подставленными в такие формулы значениями и итоговые (вычисленные) значения Mt, м	Описание закрепления точки
	содержатся в Едином государственном реестре недвижимости		определены в результате выполнения комплексных кадастровых работ				
	X	Y	X	Y			
1	2	3	4	5	6	7	8

1	2	3	4	5	6	7	8
1/н714 у	100 127,05	66 062,29	467 012,31	1 363 989,62	Метод спутниковых геодезических измерений (определений)	$\sqrt{(0,08^2 + 0,06^2)} = 0,10$	—
2/н713 у	100 115,67	66 079,37	467 000,68	1 364 014,76			
3/н712 у	100 107,37	66 094,02	466 999,70	1 364 021,21			
4/н873 у	100 093,63	66 124,52	466 995,33	1 364 031,44			
5/н808 у	100 076,86	66 116,56	466 973,35	1 364 021,08			
н807У	—	—	466 976,17	1 364 014,85			Долговременный межевой знак
322	—	—	466 982,61	1 364 000,69			
6/874	100 099,78	66 067,93	466 996,84	1 363 971,63			—
875	100 117,20	66 038,63	—	—		0,10	
320	—	—	467 007,67	1 363 952,11		$\sqrt{(0,08^2 + 0,06^2)} = 0,10$	Долговременный межевой знак
н319У	—	—	467 014,37	1 363 941,13			—
318	—	—	467 015,47	1 363 939,00			
8/876	100 126,58	66 015,40	467 021,54	1 363 924,64			
9/н704 у	100 140,46	66 020,73	467 039,74	1 363 932,12			
10/н716 у	100 144,28	66 025,76	467 028,01	1 363 955,55			
11/н715 у	100 138,60	66 043,57	467 020,50	1 363 969,08			
1/н714 у	100 127,05	66 062,29	467 012,31	1 363 989,62			

2. Сведения о частях границ уточняемого земельного участка с кадастровым номером 13:01:0202017:7 :

Обозначение части границ		Горизонтальное проложение (S), м	Описание прохождения части границ	Сведения о согласовании местоположения границ (согласовано/спорное)
от т.	до т.			
1	2	3	4	5
н714У	н713У	27,70	—	согласовано
н713У	н712У	6,52		
н712У	н873У	11,12		
н873У	н808У	24,30		
н808У	н807У	6,84		
н807У	322	15,56		
322	874	32,36		
874	320	22,32		
320	н319У	12,86		
н319У	318	2,40		
318	876	15,59		
876	н704У	19,68		
н704У	н716У	26,20		
н716У	н715У	15,47		
н715У	н714У	22,11		

3. Сведения о характеристиках уточняемого земельного участка с кадастровым номером 13:01:0202017:7 :

№ п/п	Наименование характеристики	Значение характеристики
1	2	3
1.	Адрес земельного участка	—
1.1.	Сведения о местоположении земельного участка (при отсутствии адреса) в структурированном в соответствии с федеральной информационной адресной системой виде	Российская Федерация, Республика Мордовия, Ардатовский р-н, Тургенево рп, Низовка ул, д 10
1.2.	Дополнительные сведения о местоположении земельного участка	—
2.	Площадь земельного участка ± величина погрешности определения (вычисления) площади ($P \pm \Delta P$), м²	2 274 ± 17,00
3.	Формула, примененная для вычисления предельной погрешности определения площади земельного участка, с подставленными значениями и итоговые (вычисленные) значения	$3,5 \cdot 0,10 \cdot \sqrt{(2\,274,00)} = 17$

1	2	3
4.	Площадь земельного участка согласно сведениям Единого государственного реестра недвижимости (Ркад), м²	2 221,00
5.	Оценка расхождения Р и Ркад (Р - Ркад), м²	53
6.	Предельный минимальный и максимальный размеры земельного участка (Рмин и Рмакс), м²	Рмин = — Рмакс = —
7.	Кадастровый или иной государственный учетный номер (инвентарный) здания, сооружения, объекта незавершенного строительства, расположенного на земельном участке	13:01:0202017:194
8.	Вид (виды) разрешенного использования	Для ведения личного подсобного хозяйства
8.1.	Дополнительные сведения об использовании земельного участка	—
9.	Сведения о земельных участках (землях общего пользования, территории общего пользования), посредством которых обеспечивается доступ	Земли (земельные участки) общего пользования
10.	Иные сведения	Местоположение границ земельного участка по фактическому использованию не соответствует сведениям Единого государственного реестра недвижимости. В границах земельного участка выявлена и исправлена реестровая ошибка.

4. Пояснения к сведениям об уточняемом земельном участке с кадастровым номером 13:01:0202017:7 :

1. —

1. Сведения о характерных точках границ уточняемого земельного участка с кадастровым номером 13:01:0202017:8 :
Система координат МСК-13, зона 1 Зона № 1

Обоз- начение харак- терных точек границ	Координаты, м				Метод определения координат	Формулы, примененные для расчета средней квадратической погрешности определения координат характерных точек границ (Mt), с подставленными в такие формулы значениями и итоговые (вычисленные) значения Mt, м	Описание закрепления точки
	содержатся в Едином государственном реестре недвижимости		определены в результате выполнения комплексных кадастровых работ				
	X	Y	X	Y			
1	2	3	4	5	6	7	8
12/970	100 328,48	66 466,29	467 226,82	1 364 369,84	Метод спутниковых геодезических измерений (определений)	$\sqrt{(0,08^2 + 0,08^2)} = 0,10$	—
20/н470 у	100 326,27	66 475,70	467 222,34	1 364 390,72			

1	2	3	4	5	6	7	8	
971	100 323,01	66 486,93	—	—	Метод спутниковых геодезических измерений (определений)	0,10	—	
972	100 285,90	66 476,84	—	—				
н469У	—	—	467 206,86	1 364 386,69		$\sqrt{(0,08^2 + 0,06^2)} = 0,10$		
н468У	—	—	467 191,82	1 364 382,97		$\sqrt{(0,08^2 + 0,08^2)} = 0,10$		
н467У	—	—	467 178,62	1 364 379,21		$\sqrt{(0,08^2 + 0,06^2)} = 0,10$		
17/973	100 260,11	66 470,73	467 158,41	1 364 374,82		$\sqrt{(0,08^2 + 0,08^2)} = 0,10$		
16/974	100 260,19	66 464,47	467 158,57	1 364 368,61				
15/975	100 257,59	66 464,36	467 152,56	1 364 368,39				
14/976	100 257,65	66 447,48	467 153,61	1 364 351,80		$\sqrt{(0,08^2 + 0,06^2)} = 0,10$		
н926У	—	—	467 154,42	1 364 351,93				
13/н925 У	100 260,51	66 448,03	467 161,45	1 364 353,17				$\sqrt{(0,08^2 + 0,08^2)} = 0,10$
н924У	—	—	467 179,43	1 364 356,92				
н977У	—	—	467 225,56	1 364 369,46				
12/970	100 328,48	66 466,29	467 226,82	1 364 369,84				
Вырез 1 из 7								
н978У	—	—	467 182,68	1 364 357,91	Метод спутниковых геодезических измерений (определений)	$\sqrt{(0,08^2 + 0,08^2)} = 0,10$	—	
н979У	—	—	467 182,68	1 364 358,10				
н980У	—	—	467 182,48	1 364 358,11				

1	2	3	4	5	6	7	8
н981У	—	—	467 182,48	1 364 357,91	Метод спутниковых геодезических измерений (определений)	$\sqrt{(0,08^2 + 0,08^2)} = 0,10$	—
н978У	—	—	467 182,68	1 364 357,91			
Вырез 2 из 7							
н982У	—	—	467 189,67	1 364 360,62	Метод спутниковых геодезических измерений (определений)	$\sqrt{(0,08^2 + 0,08^2)} = 0,10$	—
н983У	—	—	467 189,67	1 364 360,81			
н984У	—	—	467 189,47	1 364 360,82			
н985У	—	—	467 189,47	1 364 360,62			
н982У	—	—	467 189,67	1 364 360,62			
Вырез 3 из 7							
н986У	—	—	467 196,86	1 364 362,39	Метод спутниковых геодезических измерений (определений)	$\sqrt{(0,08^2 + 0,08^2)} = 0,10$	—
н987У	—	—	467 196,87	1 364 362,59			
н988У	—	—	467 196,67	1 364 362,59			
н989У	—	—	467 196,66	1 364 362,39			
н986У	—	—	467 196,86	1 364 362,39			
Вырез 4 из 7							
н990У	—	—	467 204,06	1 364 364,16	Метод спутниковых геодезических измерений (определений)	$\sqrt{(0,08^2 + 0,08^2)} = 0,10$	—
н991У	—	—	467 204,06	1 364 364,36			
н992У	—	—	467 203,86	1 364 364,36			
н993У	—	—	467 203,86	1 364 364,16			

1	2	3	4	5	6	7	8
н990У	—	—	467 204,06	1 364 364,16	Метод спутниковых геодезических измерений (определений)	$\sqrt{(0,08^2 + 0,08^2)} = 0,10$	—
Вырез 5 из 7							
н994У	—	—	467 211,20	1 364 365,93	Метод спутниковых геодезических измерений (определений)	$\sqrt{(0,08^2 + 0,08^2)} = 0,10$	—
н995У	—	—	467 211,21	1 364 366,13			
н996У	—	—	467 211,01	1 364 366,13			
н997У	—	—	467 211,00	1 364 365,93			
н994У	—	—	467 211,20	1 364 365,93			
Вырез 6 из 7							
н998У	—	—	467 218,37	1 364 367,69	Метод спутниковых геодезических измерений (определений)	$\sqrt{(0,08^2 + 0,08^2)} = 0,10$	—
н999У	—	—	467 218,38	1 364 367,89			
н1000У	—	—	467 218,18	1 364 367,89			
н1001У	—	—	467 218,17	1 364 367,69			
н998У	—	—	467 218,37	1 364 367,69			
Вырез 7 из 7							
н1002У	—	—	467 225,56	1 364 369,47	Метод спутниковых геодезических измерений (определений)	$\sqrt{(0,08^2 + 0,08^2)} = 0,10$	—
н1003У	—	—	467 225,56	1 364 369,67			
н1004У	—	—	467 225,36	1 364 369,67			
н1005У	—	—	467 225,36	1 364 369,47			
н1002У	—	—	467 225,56	1 364 369,47			

2. Сведения о частях границ уточняемого земельного участка с кадастровым номером				13:01:0202017:8		:
Обозначение части границ		Горизонтальное проложение (S), м	Описание прохождения части границ	Сведения о согласовании местоположения границ (согласовано/спорное)		
от т.	до т.					
1	2	3	4	5		
970	н470У	21,36	—	согласовано		
н470У	н469У	16,00				
н469У	н468У	15,49				
н468У	н467У	13,73				
н467У	973	20,68				
973	974	6,21				
974	975	6,01				
975	976	16,62				
976	н926У	0,82				
н926У	н925У	7,14				
н925У	н924У	18,37				
н924У	н977У	47,80				
н977У	970	1,32				
Вырез 1 из 7						
н978У	н979У	0,19	—	согласовано		
н979У	н980У	0,20				
н980У	н981У	0,20				
н981У	н978У	0,20				
Вырез 2 из 7						
н982У	н983У	0,19	—	согласовано		
н983У	н984У	0,20				
н984У	н985У	0,20				
н985У	н982У	0,20				
Вырез 3 из 7						
н986У	н987У	0,20	—	согласовано		
н987У	н988У	0,20				
н988У	н989У	0,20				
н989У	н986У	0,20				
Вырез 4 из 7						
н990У	н991У	0,20	—	согласовано		
н991У	н992У	0,20				

1	2	3	4	5
н992У	н993У	0,20	—	согласовано
н993У	н990У	0,20		
Вырез 5 из 7				
н994У	н995У	0,20	—	согласовано
н995У	н996У	0,20		
н996У	н997У	0,20		
н997У	н994У	0,20		
Вырез 6 из 7				
н998У	н999У	0,20	—	согласовано
н999У	н1000У	0,20		
н1000У	н1001У	0,20		
н1001У	н998У	0,20		
Вырез 7 из 7				
н1002У	н1003У	0,20	—	согласовано
н1003У	н1004У	0,20		
н1004У	н1005У	0,20		
н1005У	н1002У	0,20		
3. Сведения о характеристиках уточняемого земельного участка с кадастровым номером				13:01:0202017:8 :
№ п/п	Наименование характеристики		Значение характеристики	
1	2		3	
1.	Адрес земельного участка		—	
1.1.	Сведения о местоположении земельного участка (при отсутствии адреса) в структурированном в соответствии с федеральной информационной адресной системой виде		Российская Федерация, Республика Мордовия, Ардатовский р-н, Тургенево рп, Набережная ул, д 31	
1.2.	Дополнительные сведения о местоположении земельного участка		—	
2.	Площадь земельного участка ± величина погрешности определения (вычисления) площади (Р ± ΔР), м²		1 568 ± 14,00	
3.	Формула, примененная для вычисления предельной погрешности определения площади земельного участка, с подставленными значениями и итоговые (вычисленные) значения		3,5*0,10*√(1 568,00) = 14	
4.	Площадь земельного участка согласно сведениям Единого государственного реестра недвижимости (Ркад), м²		1 500,00	

1	2	3
5.	Оценка расхождения Р и Ркад (Р - Ркад), м²	68
6.	Предельный минимальный и максимальный размеры земельного участка (Рмин и Рмакс), м²	Рмин = — Рмакс = —
7.	Кадастровый или иной государственный учетный номер (инвентарный) здания, сооружения, объекта незавершенного строительства, расположенного на земельном участке	13:01:0202017:159
8.	Вид (виды) разрешенного использования	Для ведения личного подсобного хозяйства
8.1.	Дополнительные сведения об использовании земельного участка	—
9.	Сведения о земельных участках (землях общего пользования, территории общего пользования), посредством которых обеспечивается доступ	Земли (земельные участки) общего пользования
10.	Иные сведения	Местоположение границ земельного участка по фактическому использованию не соответствует сведениям Единого государственного реестра недвижимости. В границах земельного участка выявлена и исправлена реестровая ошибка.

4. Пояснения к сведениям об уточняемом земельном участке с кадастровым номером
13:01:0202017:8
:

1.	—
----	---

1. Сведения о характерных точках границ уточняемого земельного участка с кадастровым номером
13:01:0202017:11
:

Система координат
МСК-13, зона 1
Зона №
1

Обоз- начение харак- терных точек границ	Координаты, м				Метод определения координат	Формулы, примененные для расчета средней квадратической погрешности определения координат характерных точек границ (Mt), с подставленными в такие формулы значениями и итоговые (вычисленные) значения Mt, м	Описание закрепления точки
	содержатся в Едином государственном реестре недвижимости		определены в результате выполнения комплексных кадастровых работ				
	X	Y	X	Y			
1	2	3	4	5	6	7	8
13:01:0202017:10							
28/18	100 275,32	66 078,23	467 170,38	1 363 981,02	Метод спутниковых геодезических измерений (определений)	$\sqrt{(0,08^2 + 0,06^2)} = 0,10$	—
19	100 267,02	66 108,19	—	—		0,10	
20	100 247,33	66 105,09	—	—			

1	2	3	4	5	6	7	8
21	—	—	467 170,08	1 363 981,87	Метод спутниковых геодезических измерений (определений)	$\sqrt{(0,08^2 + 0,06^2)} = 0,10$	—
22	—	—	467 171,42	1 363 982,29			
23	—	—	467 169,03	1 363 990,99			
24	—	—	467 169,03	1 363 991,19			
25	—	—	467 167,90	1 363 996,62			
26	—	—	467 163,45	1 364 018,45			
н27У	—	—	467 142,94	1 364 015,03			
н28У	—	—	467 145,45	1 364 003,50			
н29У	—	—	467 149,26	1 363 986,44			
31/30	100 258,01	66 072,05	467 153,10	1 363 974,70			
28/18	100 275,32	66 078,23	467 170,38	1 363 981,02			
Вырез 1 из 1							
н31У	—	—	467 170,02	1 363 981,19	Метод спутниковых геодезических измерений (определений)	$\sqrt{(0,08^2 + 0,06^2)} = 0,10$	—
н32У	—	—	467 170,02	1 363 981,39			
н33У	—	—	467 169,82	1 363 981,39			
н34У	—	—	467 169,82	1 363 981,19			
н31У	—	—	467 170,02	1 363 981,19			
13:01:0202017:9							

1	2	3	4	5	6	7	8
26	—	—	467 163,45	1 364 018,45	Метод спутниковых геодезических измерений (определений)	$\sqrt{(0,08^2 + 0,06^2)} = 0,10$	—
22/35	100 262,46	66 139,92	467 162,57	1 364 021,82			
23/36	100 260,84	66 147,90	467 160,47	1 364 037,11			
37	—	—	467 157,22	1 364 056,64			
38	—	—	467 157,23	1 364 056,84			
39	—	—	467 155,75	1 364 066,04			
40	—	—	467 155,55	1 364 066,04			
41	—	—	467 155,56	1 364 066,24			
24/42	100 255,16	66 177,80	467 154,48	1 364 072,79			
25/43	100 232,02	66 171,17	467 130,71	1 364 066,30			
44	100 238,70	66 143,51	—	—			
45	100 243,91	66 118,12	—	—			
46	100 264,41	66 121,86	—	—			
н47У	—	—	467 134,88	1 364 048,58			
н27У	—	—	467 142,94	1 364 015,03			
26	—	—	467 163,45	1 364 018,45			
						0,10	
						$\sqrt{(0,08^2 + 0,06^2)} = 0,10$	

2. Сведения о частях границ уточняемого земельного участка с кадастровым номером _____ **13:01:0202017:11** _____ :

Обозначение части границ		Горизонтальное проложение (S), м	Описание прохождения части границ	Сведения о согласовании местоположения границ (согласовано/спорное)
от т.	до т.			

1	2	3	4	5
13:01:0202017:10				
18	21	0,90	—	согласовано
21	22	1,40		
22	23	9,02		
23	24	0,20		
24	25	5,55		
25	26	22,28		
26	н27У	20,79		
н27У	н28У	11,80		
н28У	н29У	17,48		
н29У	30	12,35		
30	18	18,40		
Вырез 1 из 1				
н31У	н32У	0,20	—	согласовано
н32У	н33У	0,20		
н33У	н34У	0,20		
н34У	н31У	0,20		
13:01:0202017:9				
26	35	3,48	—	согласовано
35	36	15,43		
36	37	19,80		
37	38	0,20		
38	39	9,32		
39	40	0,20		
40	41	0,20		
41	42	6,64		
42	43	24,64		
43	н47У	18,20		
н47У	н27У	34,50		
н27У	26	20,79		
3. Сведения о характеристиках уточняемого земельного участка с кадастровым номером 13:01:0202017:11 :				
№ п/п	Наименование характеристики		Значение характеристики	
1	2		3	

1	2	3
1.	Адрес земельного участка	—
1.1.	Сведения о местоположении земельного участка (при отсутствии адреса) в структурированном в соответствии с федеральной информационной адресной системой виде	Российская Федерация, Республика Мордовия, Ардатовский р-н, Тургенево рп, Низовка ул, д 30
1.2.	Дополнительные сведения о местоположении земельного участка	—
2.	Площадь земельного участка \pm величина погрешности определения (вычисления) площади ($P \pm \Delta P$), м ²	$2\,033 \pm 22,00$, 13:01:0202017:10 809,56 \pm 9,96, 13:01:0202017:9 1 223,80 \pm 12,24
3.	Формула, примененная для вычисления предельной погрешности определения площади земельного участка, с подставленными значениями и итоговые (вычисленные) значения	$9,96 + 12,24 = 22$
4.	Площадь земельного участка согласно сведениям Единого государственного реестра недвижимости (Ркад), м ²	1 884,00
5.	Оценка расхождения Р и Ркад ($P - P_{\text{кад}}$), м ²	149
6.	Предельный минимальный и максимальный размеры земельного участка ($P_{\text{мин}}$ и $P_{\text{макс}}$), м ²	$P_{\text{мин}} = \text{—}$ $P_{\text{макс}} = \text{—}$
7.	Кадастровый или иной государственный учетный номер (инвентарный) здания, сооружения, объекта незавершенного строительства, расположенного на земельном участке	13:01:0202017:122
8.	Вид (виды) разрешенного использования	Для ведения личного подсобного хозяйства
8.1.	Дополнительные сведения об использовании земельного участка	—
9.	Сведения о земельных участках (землях общего пользования, территории общего пользования), посредством которых обеспечивается доступ	—
10.	Иные сведения	Местоположение границ земельного участка по фактическому использованию не соответствует сведениям Единого государственного реестра недвижимости. В границах земельного участка выявлена и исправлена реестровая ошибка.
4. Пояснения к сведениям об уточняемом земельном участке с кадастровым номером		13:01:0202017:11 :
1.	—	

1. Сведения о характерных точках границ уточняемого земельного участка с кадастровым номером					13:01:0202017:12		
Система координат					МСК-13, зона 1		
Обоз- начение харак- терных точек границ	Координаты, м				Метод определения координат	Формулы, примененные для расчета средней квадратической погрешности определения координат характерных точек границ (Mt), с подставленными в такие формулы значениями и итоговые (вычисленные) значения Mt, м	Описание закрепления точки
	содержатся в Едином государственном реестре недвижимости		определены в результате выполнения комплексных кадастровых работ				
	X	Y	X	Y			
1	2	3	4	5	6	7	8
32/н48 У	100 092,01	66 005,30	466 980,27	1 363 908,94	Метод спутниковых геодезических измерений (определений)	$\sqrt{(0,08^2 + 0,06^2)} = 0,10$	—
33/н49 У	100 051,81	66 084,22	466 975,15	1 363 920,93			
34/н50 У	100 046,41	66 081,15	466 980,50	1 363 923,70			
35/н51 У	100 015,55	66 128,96	466 977,53	1 363 929,50			
36/н52 У	99 989,13	66 114,09	466 974,20	1 363 937,57			
37/н53 У	100 043,39	66 047,48	466 971,89	1 363 944,14			
38/н54 У	100 060,64	66 019,32	466 969,87	1 363 947,30			
н55У	—	—	466 966,17	1 363 955,11			
н56У	—	—	466 964,97	1 363 957,74			
н57У	—	—	466 964,29	1 363 959,55			
н58У	—	—	466 963,19	1 363 963,60			
н59У	—	—	466 942,53	1 363 999,94			

1	2	3	4	5	6	7	8
н60У	—	—	466 921,29	1 364 034,72	Метод спутниковых геодезических измерений (определений)	$\sqrt{(0,08^2 + 0,06^2)} = 0,10$	—
н61У	—	—	466 889,00	1 364 024,53			
н62У	—	—	466 940,31	1 363 952,17			
н63У	—	—	466 942,11	1 363 948,67			
н64У	—	—	466 945,66	1 363 943,75			
н65У	—	—	466 949,29	1 363 937,05			
н66У	—	—	466 953,08	1 363 929,63			
н67У	—	—	466 950,59	1 363 927,88			
н68У	—	—	466 956,45	1 363 916,03			
н69У	—	—	466 958,45	1 363 916,74			
н70У	—	—	466 960,06	1 363 912,54			
н71У	—	—	466 958,88	1 363 911,70			
39/72	100 070,13	65 996,34	466 963,15	1 363 900,95			
32/н48 У	100 092,01	66 005,30	466 980,27	1 363 908,94			

2. Сведения о частях границ уточняемого земельного участка с кадастровым номером				13:01:0202017:12		:
Обозначение части границ		Горизонтальное проложение (S), м	Описание прохождения части границ	Сведения о согласовании местоположения границ (согласовано/спорное)		
от т.	до т.					
1	2	3	4	5		
н48У	н49У	13,04	—	согласовано		
н49У	н50У	6,02				
н50У	н51У	6,52				

1	2	3	4	5
н51У	н52У	8,73	—	согласовано
н52У	н53У	6,96		
н53У	н54У	3,75		
н54У	н55У	8,64		
н55У	н56У	2,89		
н56У	н57У	1,93		
н57У	н58У	4,20		
н58У	н59У	41,80		
н59У	н60У	40,75		
н60У	н61У	33,86		
н61У	н62У	88,71		
н62У	н63У	3,94		
н63У	н64У	6,07		
н64У	н65У	7,62		
н65У	н66У	8,33		
н66У	н67У	3,04		
н67У	н68У	13,22		
н68У	н69У	2,12		
н69У	н70У	4,50		
н70У	н71У	1,45		
н71У	72	11,57		
72	н48У	18,89		

3. Сведения о характеристиках уточняемого земельного участка с кадастровым номером 13:01:0202017:12 :

№ п/п	Наименование характеристики	Значение характеристики
1	2	3
1.	Адрес земельного участка	—
1.1.	Сведения о местоположении земельного участка (при отсутствии адреса) в структурированном в соответствии с федеральной информационной адресной системой виде	Российская Федерация, Республика Мордовия, Ардатовский р-н, Тургенево рп, Низовка ул, д 2
1.2.	Дополнительные сведения о местоположении земельного участка	—
2.	Площадь земельного участка ± величина погрешности определения (вычисления) площади ($P \pm \Delta P$), м²	3 794 ± 22,00

1	2				3		
3.	Формула, примененная для вычисления предельной погрешности определения площади земельного участка, с подставленными значениями и итоговые (вычисленные) значения				3,5*0,10*√(3 794,00) = 22		
4.	Площадь земельного участка согласно сведениям Единого государственного реестра недвижимости (Ркад), м²				3 646,00		
5.	Оценка расхождения Р и Ркад (Р - Ркад), м²				148		
6.	Предельный минимальный и максимальный размеры земельного участка (Рмин и Рмакс), м²				Рмин = — Рмакс = —		
7.	Кадастровый или иной государственный учетный номер (инвентарный) здания, сооружения, объекта незавершенного строительства, расположенного на земельном участке				13:01:0202017:155		
8.	Вид (виды) разрешенного использования				Для ведения личного подсобного хозяйства		
8.1.	Дополнительные сведения об использовании земельного участка				—		
9.	Сведения о земельных участках (землях общего пользования, территории общего пользования), посредством которых обеспечивается доступ				Земли (земельные участки) общего пользования		
10.	Иные сведения				Местоположение границ земельного участка по фактическому использованию не соответствует сведениям Единого государственного реестра недвижимости. В границах земельного участка выявлена и исправлена реестровая ошибка.		
4. Пояснения к сведениям об уточняемом земельном участке с кадастровым номером					13:01:0202017:12 :		
1.	—						
1. Сведения о характерных точках границ уточняемого земельного участка с кадастровым номером					13:01:0202017:19 :		
Система координат					МСК-13, зона 1		
Зона №					1		
Обозначение характерных точек границ	Координаты, м				Метод определения координат	Формулы, примененные для расчета средней квадратической погрешности определения координат характерных точек границ (Mt), с подставленными в такие формулы значениями и итоговые (вычисленные) значения Mt, м	Описание закрепления точки
	содержатся в Едином государственном реестре недвижимости		определены в результате выполнения комплексных кадастровых работ				
	X	Y	X	Y			
1	2	3	4	5	6	7	8

1	2	3	4	5	6	7	8
79/154	467 202,44	1 364 547,98	467 202,19	1 364 547,92	Метод спутниковых геодезических измерений (определений)	$\sqrt{(0,08^2 + 0,06^2)} = 0,10$	—
80/155	467 196,35	1 364 507,92	467 195,78	1 364 508,30			
81/н156 У	467 199,63	1 364 505,12	467 200,08	1 364 505,57			
82/н157 У	467 212,92	1 364 510,35	467 212,92	1 364 510,35			
83/н158 У	467 223,32	1 364 515,37	467 223,32	1 364 515,37			
84/н159 У	467 232,85	1 364 520,79	467 232,85	1 364 520,79			
85/н160 У	467 240,44	1 364 524,07	467 240,44	1 364 524,07			
86/161	467 238,37	1 364 555,25	467 237,74	1 364 555,57			
79/154	467 202,44	1 364 547,98	467 202,19	1 364 547,92			

2. Сведения о частях границ уточняемого земельного участка с кадастровым номером
13:01:0202017:19
:

Обозначение части границ		Горизонтальное проложение (S), м	Описание прохождения части границ	Сведения о согласовании местоположения границ (согласовано/спорное)
от т.	до т.			
1	2	3	4	5
154	155	40,14	—	согласовано
155	н156У	5,09		
н156У	н157У	13,70		
н157У	н158У	11,55		
н158У	н159У	10,96		
н159У	н160У	8,27		
н160У	161	31,62		
161	154	36,36		

3. Сведения о характеристиках уточняемого земельного участка с кадастровым номером
13:01:0202017:19
:

№ п/п	Наименование характеристики	Значение характеристики
1	2	3

1	2	3
1.	Адрес земельного участка	—
1.1.	Сведения о местоположении земельного участка (при отсутствии адреса) в структурированном в соответствии с федеральной информационной адресной системой виде	Российская Федерация, Республика Мордовия, Ардатовский р-н, Тургенево рп, Набережная ул, д 43
1.2.	Дополнительные сведения о местоположении земельного участка	—
2.	Площадь земельного участка \pm величина погрешности определения (вычисления) площади ($P \pm \Delta P$), м ²	$1\,519 \pm 14,00$
3.	Формула, примененная для вычисления предельной погрешности определения площади земельного участка, с подставленными значениями и итоговые (вычисленные) значения	$3,5*0,10*\sqrt{(1\,519,00)} = 14$
4.	Площадь земельного участка согласно сведениям Единого государственного реестра недвижимости (Ркад), м ²	1 506,00
5.	Оценка расхождения Р и Ркад ($P - P_{кад}$), м ²	13
6.	Предельный минимальный и максимальный размеры земельного участка ($P_{мин}$ и $P_{макс}$), м ²	$P_{мин} = —$ $P_{макс} = —$
7.	Кадастровый или иной государственный учетный номер (инвентарный) здания, сооружения, объекта незавершенного строительства, расположенного на земельном участке	13:01:0202017:164
8.	Вид (виды) разрешенного использования	Для ведения личного подсобного хозяйства
8.1.	Дополнительные сведения об использовании земельного участка	—
9.	Сведения о земельных участках (землях общего пользования, территории общего пользования), посредством которых обеспечивается доступ	Земли (земельные участки) общего пользования
10.	Иные сведения	Местоположение границ земельного участка по фактическому использованию не соответствует сведениям Единого государственного реестра недвижимости. В границах земельного участка выявлена и исправлена реестровая ошибка.
4. Пояснения к сведениям об уточняемом земельном участке с кадастровым номером		13:01:0202017:19 :
1.	—	

1. Сведения о характерных точках границ уточняемого земельного участка с кадастровым номером					13:01:0202017:22		
Система координат		МСК-13, зона 1			Зона № 1		
Обозначение характерных точек границ	Координаты, м				Метод определения координат	Формулы, примененные для расчета средней квадратической погрешности определения координат характерных точек границ (Mt), с подставленными в такие формулы значениями и итоговые (вычисленные) значения Mt, м	Описание закрепления точки
	содержатся в Едином государственном реестре недвижимости		определены в результате выполнения комплексных кадастровых работ				
	X	Y	X	Y			
1	2	3	4	5	6	7	8
50/213	467 256,47	1 364 478,63	467 265,75	1 364 487,96	Метод спутниковых геодезических измерений (определений)	$\sqrt{(0,08^2 + 0,06^2)} = 0,10$	—
н214У	—	—	467 250,91	1 364 482,21			
н215У	—	—	467 240,88	1 364 477,56			
н216У	—	—	467 237,25	1 364 476,10			
51/н217	467 222,88	1 364 465,63	467 232,37	1 364 474,14			
н218	—	—	467 233,44	1 364 470,90			
52/н219 У	467 234,13	1 364 432,25	467 243,68	1 364 441,23			
н220У	—	—	467 272,57	1 364 451,79			
53/221	467 266,16	1 364 443,50	467 275,59	1 364 452,88			
54/222	467 257,19	1 364 471,13	467 266,14	1 364 481,55			
55/223	467 258,66	1 364 471,75	467 267,63	1 364 482,24			
50/213	467 256,47	1 364 478,63	467 265,75	1 364 487,96			

Вырез 1 из 2

1	2	3	4	5	6	7	8
н224У	—	—	467 267,83	1 364 453,56	Метод спутниковых геодезических измерений (определений)	$\sqrt{(0,08^2 + 0,06^2)} = 0,10$	—
н225У	—	—	467 267,84	1 364 453,76			
н226У	—	—	467 267,64	1 364 453,76			
н227У	—	—	467 267,63	1 364 453,56			
н224У	—	—	467 267,83	1 364 453,56			

Вырез 2 из 2							
н228У	—	—	467 266,11	1 364 458,80	Метод спутниковых геодезических измерений (определений)	$\sqrt{(0,08^2 + 0,06^2)} = 0,10$	—
н229У	—	—	467 266,11	1 364 458,99			
н230У	—	—	467 265,91	1 364 459,00			
н231У	—	—	467 265,91	1 364 458,80			
н228У	—	—	467 266,11	1 364 458,80			

2. Сведения о частях границ уточняемого земельного участка с кадастровым номером
13:01:0202017:22
:

Обозначение части границ		Горизонтальное проложение (S), м	Описание прохождения части границ	Сведения о согласовании местоположения границ (согласовано/спорное)
от т.	до т.			
1	2	3	4	5
213	н214У	15,92	—	согласовано
н214У	н215У	11,06		
н215У	н216У	3,91		
н216У	н217	5,26		
н217	н218	3,41		
н218	н219У	31,39		
н219У	н220У	30,76		
н220У	221	3,21		
221	222	30,19		

1	2	3	4	5
222	223	1,64	—	согласовано
223	213	6,02		
Вырез 1 из 2				
н224У	н225У	0,20	—	согласовано
н225У	н226У	0,20		
н226У	н227У	0,20		
н227У	н224У	0,20		
Вырез 2 из 2				
н228У	н229У	0,19	—	согласовано
н229У	н230У	0,20		
н230У	н231У	0,20		
н231У	н228У	0,20		
3. Сведения о характеристиках уточняемого земельного участка с кадастровым номером				13:01:0202017:22 :
№ п/п	Наименование характеристики		Значение характеристики	
1	2		3	
1.	Адрес земельного участка		—	
1.1.	Сведения о местоположении земельного участка (при отсутствии адреса) в структурированном в соответствии с федеральной информационной адресной системой виде		Российская Федерация, Республика Мордовия, Ардатовский р-н, Тургенево рп, Речная ул, д 1	
1.2.	Дополнительные сведения о местоположении земельного участка		—	
2.	Площадь земельного участка ± величина погрешности определения (вычисления) площади (Р ± ΔР), м²		1 229 ± 12,00	
3.	Формула, примененная для вычисления предельной погрешности определения площади земельного участка, с подставленными значениями и итоговые (вычисленные) значения		3,5*0,10*√(1 229,00) = 12	
4.	Площадь земельного участка согласно сведениям Единого государственного реестра недвижимости (Ркад), м²		1 233,00	
5.	Оценка расхождения Р и Ркад (Р - Ркад), м²		4	
6.	Предельный минимальный и максимальный размеры земельного участка (Рмин и Рмакс), м²		Рмин = — Рмакс = —	
7.	Кадастровый или иной государственный учетный номер (инвентарный) здания, сооружения, объекта незавершенного строительства, расположенного на земельном участке		13:01:0202017:127	

1	2				3		
8.	Вид (виды) разрешенного использования				Для ведения личного подсобного хозяйства		
8.1.	Дополнительные сведения об использовании земельного участка				—		
9.	Сведения о земельных участках (землях общего пользования, территории общего пользования), посредством которых обеспечивается доступ				Земли (земельные участки) общего пользования		
10.	Иные сведения				Местоположение границ земельного участка по фактическому использованию не соответствует сведениям Единого государственного реестра недвижимости. В границах земельного участка выявлена и исправлена реестровая ошибка.		
4. Пояснения к сведениям об уточняемом земельном участке с кадастровым номером 13:01:0202017:22 :							
1.	—						
1. Сведения о характерных точках границ уточняемого земельного участка с кадастровым номером 13:01:0202017:24 :							
Система координат МСК-13, зона 1 Зона № 1							
Обозначение характерных точек границ	Координаты, м				Метод определения координат	Формулы, примененные для расчета средней квадратической погрешности определения координат характерных точек границ (Mt), с подставленными в такие формулы значениями и итоговые (вычисленные) значения Mt, м	Описание закрепления точки
	содержатся в Едином государственном реестре недвижимости		определены в результате выполнения комплексных кадастровых работ				
	X	Y	X	Y			
1	2	3	4	5	6	7	8
144/238	467 015,89	1 364 020,17	467 013,36	1 364 024,80	Метод спутниковых геодезических измерений (определений)	$\sqrt{(0,08^2 + 0,06^2)} = 0,10$	—
145/н23 9У	467 029,96	1 364 026,26	467 028,09	1 364 031,01			
240	467 028,33	1 364 030,03	—	—		0,30	
147/н24 1У	467 025,04	1 364 028,80	467 022,15	1 364 043,59			
148/н24 2У	467 007,57	1 364 071,01	467 009,07	1 364 072,84		$\sqrt{(0,08^2 + 0,06^2)} = 0,10$	
149/н24 3У	466 997,21	1 364 067,91	466 997,23	1 364 068,26			

1	2	3	4	5	6	7	8
150/н24 4У	466 992,73	1 364 080,17	466 995,01	1 364 074,25	Метод спутниковых геодезических измерений (определений)	$\sqrt{(0,08^2 + 0,06^2)} = 0,10$	—
151/н24 5У	466 977,76	1 364 075,72	466 980,20	1 364 068,81			
152/246	466 994,86	1 364 031,96	466 995,33	1 364 031,44			
153/247	467 008,55	1 364 037,30	466 999,70	1 364 021,21			
н248У	—	—	467 012,87	1 364 026,31			
144/238	467 015,89	1 364 020,17	467 013,36	1 364 024,80			

2. Сведения о частях границ уточняемого земельного участка с кадастровым номером 13:01:0202017:24 :

Обозначение части границ		Горизонтальное проложение (S), м	Описание прохождения части границ	Сведения о согласовании местоположения границ (согласовано/спорное)
от т.	до т.			
1	2	3	4	5
238	н239У	15,99	—	согласовано
н239У	н241У	13,91		
н241У	н242У	32,04		
н242У	н243У	12,69		
н243У	н244У	6,39		
н244У	н245У	15,78		
н245У	246	40,32		
246	247	11,12		
247	н248У	14,12		
н248У	238	1,59		

3. Сведения о характеристиках уточняемого земельного участка с кадастровым номером 13:01:0202017:24 :

№ п/п	Наименование характеристики	Значение характеристики
1	2	3

1	2	3
1.	Адрес земельного участка	—
1.1.	Сведения о местоположении земельного участка (при отсутствии адреса) в структурированном в соответствии с федеральной информационной адресной системой виде	Российская Федерация, Республика Мордовия, Ардатовский р-н, Тургенево рп, Низовка ул, д 16
1.2.	Дополнительные сведения о местоположении земельного участка	—
2.	Площадь земельного участка \pm величина погрешности определения (вычисления) площади ($P \pm \Delta P$), м ²	$1\,426 \pm 13,00$
3.	Формула, примененная для вычисления предельной погрешности определения площади земельного участка, с подставленными значениями и итоговые (вычисленные) значения	$3,5*0,10*\sqrt{(1\,426,00)} = 13$
4.	Площадь земельного участка согласно сведениям Единого государственного реестра недвижимости (Ркад), м ²	1 300,00
5.	Оценка расхождения Р и Ркад ($P - P_{\text{кад}}$), м ²	126
6.	Предельный минимальный и максимальный размеры земельного участка ($P_{\text{мин}}$ и $P_{\text{макс}}$), м ²	$P_{\text{мин}} = \text{—}$ $P_{\text{макс}} = \text{—}$
7.	Кадастровый или иной государственный учетный номер (инвентарный) здания, сооружения, объекта незавершенного строительства, расположенного на земельном участке	—
8.	Вид (виды) разрешенного использования	Для ведения личного подсобного хозяйства
8.1.	Дополнительные сведения об использовании земельного участка	—
9.	Сведения о земельных участках (землях общего пользования, территории общего пользования), посредством которых обеспечивается доступ	Земли (земельные участки) общего пользования
10.	Иные сведения	Местоположение границ земельного участка по фактическому использованию не соответствует сведениям Единого государственного реестра недвижимости. В границах земельного участка выявлена и исправлена реестровая ошибка.
4. Пояснения к сведениям об уточняемом земельном участке с кадастровым номером		13:01:0202017:24 :
1.	—	

1. Сведения о характерных точках границ уточняемого земельного участка с кадастровым номером

13:01:0202017:38

:

Система координат

МСК-13, зона 1

Зона №

1

Обоз- начение харак- терных точек границ	Координаты, м				Метод определения координат	Формулы, примененные для расчета средней квадратической погрешности определения координат характерных точек границ (Mt), с подставленными в такие формулы значениями и итоговые (вычисленные) значения Mt, м	Описание закрепления точки
	содержатся в Едином государственном реестре недвижимости		определены в результате выполнения комплексных кадастровых работ				
	X	Y	X	Y			
1	2	3	4	5	6	7	8
н450У	—	—	467 154,11	1 364 305,25	Метод спутниковых геодезических измерений (определений)	$\sqrt{(0,08^2 + 0,06^2)} = 0,10$	—
460	467 154,78	1 364 305,29	467 154,78	1 364 305,29			
61/н459 У	467 160,55	1 364 305,78	467 160,55	1 364 305,78			
60/н458 У	467 265,17	1 364 325,59	467 265,17	1 364 325,59			
59/н461 У	467 263,51	1 364 349,32	467 263,51	1 364 349,32			
58/н462 У	467 177,17	1 364 332,45	467 177,09	1 364 332,71			
н463У	—	—	467 155,98	1 364 330,41			
57/464	467 155,43	1 364 329,19	467 155,47	1 364 330,35			
н450У	—	—	467 154,11	1 364 305,25			

2. Сведения о частях границ уточняемого земельного участка с кадастровым номером

13:01:0202017:38

:

Обозначение части границ		Горизонтальное проложение (S), м	Описание прохождения части границ	Сведения о согласовании местоположения границ (согласовано/спорное)
от т.	до т.			
1	2	3	4	5
н450У	460	0,67	—	согласовано
460	н459У	5,79		

1	2	3	4	5
н459У	н458У	106,48	—	согласовано
н458У	н461У	23,79		
н461У	н462У	88,00		
н462У	н463У	21,23		
н463У	464	0,51		
464	н450У	25,14		

3. Сведения о характеристиках уточняемого земельного участка с кадастровым номером 13:01:0202017:38 :

№ п/п	Наименование характеристики	Значение характеристики
1	2	3
1.	Адрес земельного участка	—
1.1.	Сведения о местоположении земельного участка (при отсутствии адреса) в структурированном в соответствии с федеральной информационной адресной системой виде	Российская Федерация, Республика Мордовия, Ардатовский р-н, Тургенево рп, Набережная ул, д 25
1.2.	Дополнительные сведения о местоположении земельного участка	—
2.	Площадь земельного участка \pm величина погрешности определения (вычисления) площади ($P \pm \Delta P$), м ²	$2\ 636 \pm 18,00$
3.	Формула, примененная для вычисления предельной погрешности определения площади земельного участка, с подставленными значениями и итоговые (вычисленные) значения	$3,5*0,10*\sqrt{(2\ 636,00)} = 18$
4.	Площадь земельного участка согласно сведениям Единого государственного реестра недвижимости (Ркад), м ²	2 600,00
5.	Оценка расхождения Р и Ркад ($P - P_{кад}$), м ²	36
6.	Предельный минимальный и максимальный размеры земельного участка ($P_{мин}$ и $P_{макс}$), м ²	$P_{мин} = —$ $P_{макс} = —$
7.	Кадастровый или иной государственный учетный номер (инвентарный) здания, сооружения, объекта незавершенного строительства, расположенного на земельном участке	13:01:0202017:157
8.	Вид (виды) разрешенного использования	Для ведения личного подсобного хозяйства
8.1.	Дополнительные сведения об использовании земельного участка	—
9.	Сведения о земельных участках (землях общего пользования, территории общего пользования), посредством которых обеспечивается доступ	Земли (земельные участки) общего пользования

1	2				3		
10.	Иные сведения				Местоположение границ земельного участка по фактическому использованию не соответствует сведениям Единого государственного реестра недвижимости. В границах земельного участка выявлена и исправлена реестровая ошибка.		
4. Пояснения к сведениям об уточняемом земельном участке с кадастровым номером					13:01:0202017:38		
1.	—						
1. Сведения о характерных точках границ уточняемого земельного участка с кадастровым номером					13:01:0202017:44		
Система координат МСК-13, зона 1					Зона № 1		
Обозначение характерных точек границ	Координаты, м				Метод определения координат	Формулы, примененные для расчета средней квадратической погрешности определения координат характерных точек границ (Mt), с подставленными в такие формулы значениями и итоговые (вычисленные) значения Mt, м	Описание закрепления точки
	содержатся в Едином государственном реестре недвижимости		определены в результате выполнения комплексных кадастровых работ				
	X	Y	X	Y			
1	2	3	4	5	6	7	8
1/532	466 943,50	1 364 308,33	466 942,99	1 364 309,26	Метод спутниковых геодезических измерений (определений)	$\sqrt{(0,08^2 + 0,06^2)} = 0,10$	—
2/н533 у	466 940,70	1 364 304,83	466 940,07	1 364 305,30			
3/н534 у	466 951,75	1 364 296,36	466 951,75	1 364 296,36			
4/н535 у	466 944,70	1 364 288,06	466 944,70	1 364 288,06			
5/н536 у	466 953,21	1 364 280,92	466 953,21	1 364 280,92			
6/н537 у	466 956,02	1 364 284,33	466 956,02	1 364 284,33			
7/н538 у	466 965,22	1 364 277,05	466 965,77	1 364 276,67			
8/н539 у	466 966,90	1 364 278,72	466 967,26	1 364 278,50			
9/н540 у	467 001,19	1 364 253,44	467 001,19	1 364 253,44			

1	2	3	4	5	6	7	8
10/541	467 005,18	1 364 259,45	467 004,94	1 364 259,12	Метод спутниковых геодезических измерений (определений)	$\sqrt{(0,08^2 + 0,06^2)} = 0,10$	—
н542У	—	—	466 995,72	1 364 265,79			
н543У	—	—	466 987,75	1 364 273,09			
н544У	—	—	466 975,10	1 364 283,45			
1/545	466 955,30	1 364 299,13	466 956,21	1 364 298,91			
1/532	466 943,50	1 364 308,33	466 942,99	1 364 309,26			

2. Сведения о частях границ уточняемого земельного участка с кадастровым номером 13:01:0202017:44 :

Обозначение части границ		Горизонтальное проложение (S), м	Описание прохождения части границ	Сведения о согласовании местоположения границ (согласовано/спорное)
от т.	до т.			
1	2	3	4	5
532	н533У	4,92	—	согласовано
н533У	н534У	14,71		
н534У	н535У	10,89		
н535У	н536У	11,11		
н536У	н537У	4,42		
н537У	н538У	12,40		
н538У	н539У	2,36		
н539У	н540У	42,18		
н540У	541	6,81		
541	н542У	11,38		
н542У	н543У	10,81		
н543У	н544У	16,35		
н544У	545	24,41		
545	532	16,79		

3. Сведения о характеристиках уточняемого земельного участка с кадастровым номером 13:01:0202017:44 :

№ п/п	Наименование характеристики	Значение характеристики
1	2	3

1	2	3
1.	Адрес земельного участка	—
1.1.	Сведения о местоположении земельного участка (при отсутствии адреса) в структурированном в соответствии с федеральной информационной адресной системой виде	Российская Федерация, Республика Мордовия, Ардатовский р-н, Тургенево рп, Советская ул, д 10-а
1.2.	Дополнительные сведения о местоположении земельного участка	—
2.	Площадь земельного участка \pm величина погрешности определения (вычисления) площади ($P \pm \Delta P$), м ²	$702 \pm 9,00$
3.	Формула, примененная для вычисления предельной погрешности определения площади земельного участка, с подставленными значениями и итоговые (вычисленные) значения	$3,5*0,10*\sqrt{(702,00)} = 9$
4.	Площадь земельного участка согласно сведениям Единого государственного реестра недвижимости (Ркад), м ²	700,00
5.	Оценка расхождения Р и Ркад ($P - P_{кад}$), м ²	2
6.	Предельный минимальный и максимальный размеры земельного участка ($P_{мин}$ и $P_{макс}$), м ²	$P_{мин} = —$ $P_{макс} = —$
7.	Кадастровый или иной государственный учетный номер (инвентарный) здания, сооружения, объекта незавершенного строительства, расположенного на земельном участке	13:01:0202017:178
8.	Вид (виды) разрешенного использования	Для ведения личного подсобного хозяйства
8.1.	Дополнительные сведения об использовании земельного участка	—
9.	Сведения о земельных участках (землях общего пользования, территории общего пользования), посредством которых обеспечивается доступ	Земли (земельные участки) общего пользования
10.	Иные сведения	Местоположение границ земельного участка по фактическому использованию не соответствует сведениям Единого государственного реестра недвижимости. В границах земельного участка выявлена и исправлена реестровая ошибка.
4. Пояснения к сведениям об уточняемом земельном участке с кадастровым номером		13:01:0202017:44 :
1.	—	

1. Сведения о характерных точках границ уточняемого земельного участка с кадастровым номером					13:01:0202017:50		
Система координат			МСК-13, зона 1		Зона № 1		
Обоз- начение харак- терных точек границ	Координаты, м				Метод определения координат	Формулы, примененные для расчета средней квадратической погрешности определения координат характерных точек границ (Mt), с подставленными в такие формулы значениями и итоговые (вычисленные) значения Mt, м	Описание закрепления точки
	содержатся в Едином государственном реестре недвижимости		определены в результате выполнения комплексных кадастровых работ				
	X	Y	X	Y			
1	2	3	4	5	6	7	8
40/н656 У	467 248,00	1 363 998,88	467 247,86	1 364 007,30	Метод спутниковых геодезических измерений (определений)	$\sqrt{(0,08^2 + 0,06^2)} = 0,10$	—
49/н657 У	467 244,91	1 364 012,38	467 244,64	1 364 019,46			
н658У	—	—	467 244,09	1 364 034,29			
н659У	—	—	467 241,82	1 364 058,91			
48/н660 У	467 238,72	1 364 080,50	467 239,32	1 364 086,56			
47/661	467 217,59	1 364 079,25	467 217,28	1 364 085,19			
46/662	467 218,78	1 364 054,75	467 219,63	1 364 063,12			
н663У	—	—	467 226,01	1 364 014,83			
45/664	467 226,91	1 364 009,88	467 225,48	1 364 013,13			
44/665	467 223,03	1 364 009,00	467 218,96	1 364 011,13			
43/666	467 223,88	1 364 003,75	467 220,04	1 364 007,41			
42/667	467 226,59	1 364 004,50	467 226,26	1 364 009,13			

1	2	3	4	5	6	7	8
41/668	467 227,78	1 363 993,13	467 228,48	1 364 000,91	Метод спутниковых геодезических измерений (определений)	$\sqrt{(0,08^2 + 0,06^2)} = 0,10$	—
40/н656У	467 248,00	1 363 998,88	467 247,86	1 364 007,30			

2. Сведения о частях границ уточняемого земельного участка с кадастровым номером 13:01:0202017:50 :

Обозначение части границ		Горизонтальное проложение (S), м	Описание прохождения части границ	Сведения о согласовании местоположения границ (согласовано/спорное)
от т.	до т.			
1	2	3	4	5
н656У	н657У	12,58	—	согласовано
н657У	н658У	14,84		
н658У	н659У	24,72		
н659У	н660У	27,76		
н660У	661	22,08		
661	662	22,19		
662	н663У	48,71		
н663У	664	1,78		
664	665	6,82		
665	666	3,87		
666	667	6,45		
667	668	8,51		
668	н656У	20,41		

3. Сведения о характеристиках уточняемого земельного участка с кадастровым номером 13:01:0202017:50 :

№ п/п	Наименование характеристики	Значение характеристики
1	2	3
1.	Адрес земельного участка	—
1.1.	Сведения о местоположении земельного участка (при отсутствии адреса) в структурированном в соответствии с федеральной информационной адресной системой виде	Российская Федерация, Республика Мордовия, Ардатовский р-н, Тургенево рп, Низовка ул, д 36
1.2.	Дополнительные сведения о местоположении земельного участка	—
2.	Площадь земельного участка ± величина погрешности определения (вычисления) площади ($P \pm \Delta P$), м²	1 750 ± 15,00

1	2				3		
3.	Формула, примененная для вычисления предельной погрешности определения площади земельного участка, с подставленными значениями и итоговые (вычисленные) значения				3,5*0,10*√(1 750,00) = 15		
4.	Площадь земельного участка согласно сведениям Единого государственного реестра недвижимости (Ркад), м²				1 752,00		
5.	Оценка расхождения Р и Ркад (Р - Ркад), м²				2		
6.	Предельный минимальный и максимальный размеры земельного участка (Рмин и Рмакс), м²				Рмин = — Рмакс = —		
7.	Кадастровый или иной государственный учетный номер (инвентарный) здания, сооружения, объекта незавершенного строительства, расположенного на земельном участке				13:01:0202017:123		
8.	Вид (виды) разрешенного использования				Для ведения личного подсобного хозяйства		
8.1.	Дополнительные сведения об использовании земельного участка				—		
9.	Сведения о земельных участках (землях общего пользования, территории общего пользования), посредством которых обеспечивается доступ				Земли (земельные участки) общего пользования		
10.	Иные сведения				Местоположение границ земельного участка по фактическому использованию не соответствует сведениям Единого государственного реестра недвижимости. В границах земельного участка выявлена и исправлена реестровая ошибка.		
4. Пояснения к сведениям об уточняемом земельном участке с кадастровым номером					13:01:0202017:50 :		
1.	—						
1. Сведения о характерных точках границ уточняемого земельного участка с кадастровым номером					13:01:0202017:54 :		
Система координат МСК-13, зона 1					Зона № 1		
Обозначение характерных точек границ	Координаты, м				Метод определения координат	Формулы, примененные для расчета средней квадратической погрешности определения координат характерных точек границ (Mt), с подставленными в такие формулы значениями и итоговые (вычисленные) значения Mt, м	Описание закрепления точки
	содержатся в Едином государственном реестре недвижимости		определены в результате выполнения комплексных кадастровых работ				
	X	Y	X	Y			
1	2	3	4	5	6	7	8

1	2	3	4	5	6	7	8
79/154	467 202,44	1 364 547,98	467 202,19	1 364 547,92	Метод спутниковых геодезических измерений (определений)	$\sqrt{(0,08^2 + 0,06^2)} = 0,10$	—
86/н691	467 238,37	1 364 555,25	467 237,74	1 364 555,57			
154/692	467 255,47	1 364 559,30	467 254,84	1 364 559,62			
155/н14 2У	467 254,88	1 364 587,05	467 254,49	1 364 585,41			
н153У	—	—	467 218,40	1 364 576,14			
156/н15 2У	467 203,01	1 364 571,00	467 204,28	1 364 572,69			
н151У	—	—	467 204,34	1 364 571,95			
н693У	—	—	467 204,82	1 364 566,88			
н694У	—	—	467 202,29	1 364 566,83			
79/154	467 202,44	1 364 547,98	467 202,19	1 364 547,92			

2. Сведения о частях границ уточняемого земельного участка с кадастровым номером
13:01:0202017:54
:

Обозначение части границ		Горизонтальное проложение (S), м	Описание прохождения части границ	Сведения о согласовании местоположения границ (согласовано/спорное)
от т.	до т.			
1	2	3	4	5
154	н691	36,36	—	согласовано
н691	692	17,57		
692	н142У	25,79		
н142У	н153У	37,26		
н153У	н152У	14,54		
н152У	н151У	0,74		
н151У	н693У	5,09		
н693У	н694У	2,53		
н694У	154	18,91		

3. Сведения о характеристиках уточняемого земельного участка с кадастровым номером 13:01:0202017:54 :		
№ п/п	Наименование характеристики	Значение характеристики
1	2	3
1.	Адрес земельного участка	—
1.1.	Сведения о местоположении земельного участка (при отсутствии адреса) в структурированном в соответствии с федеральной информационной адресной системой виде	Российская Федерация, Республика Мордовия, Ардатовский р-н, Тургеневское с/п, Тургенево рп, Набережная ул, д 45
1.2.	Дополнительные сведения о местоположении земельного участка	—
2.	Площадь земельного участка ± величина погрешности определения (вычисления) площади ($P \pm \Delta P$), м²	1 304 ± 13,00
3.	Формула, примененная для вычисления предельной погрешности определения площади земельного участка, с подставленными значениями и итоговые (вычисленные) значения	$3,5 * 0,10 * \sqrt{(1\ 304,00)} = 13$
4.	Площадь земельного участка согласно сведениям Единого государственного реестра недвижимости (Ркад), м²	1 342,00
5.	Оценка расхождения Р и Ркад ($P - P_{кад}$), м²	38
6.	Предельный минимальный и максимальный размеры земельного участка (Рмин и Рмакс), м²	Рмин = — Рмакс = —
7.	Кадастровый или иной государственный учетный номер (инвентарный) здания, сооружения, объекта незавершенного строительства, расположенного на земельном участке	13:01:0202017:110
8.	Вид (виды) разрешенного использования	Для ведения личного подсобного хозяйства
8.1.	Дополнительные сведения об использовании земельного участка	—
9.	Сведения о земельных участках (землях общего пользования, территории общего пользования), посредством которых обеспечивается доступ	Земли (земельные участки) общего пользования
10.	Иные сведения	Местоположение границ земельного участка по фактическому использованию не соответствует сведениям Единого государственного реестра недвижимости. В границах земельного участка выявлена и исправлена реестровая ошибка.
4. Пояснения к сведениям об уточняемом земельном участке с кадастровым номером 13:01:0202017:54 :		
1.	—	

1. Сведения о характерных точках границ уточняемого земельного участка с кадастровым номером					13:01:0202017:56		
Система координат					МСК-13, зона 1		
Обоз- начение харак- терных точек границ	Координаты, м				Метод определения координат	Формулы, примененные для расчета средней квадратической погрешности определения координат характерных точек границ (Mt), с подставленными в такие формулы значениями и итоговые (вычисленные) значения Mt, м	Описание закрепления точки
	содержатся в Едином государственном реестре недвижимости		определены в результате выполнения комплексных кадастровых работ				
	X	Y	X	Y			
1	2	3	4	5	6	7	8
1/н205 У	467 148,72	1 364 419,03	467 148,64	1 364 420,18	Метод спутниковых геодезических измерений (определений)	$\sqrt{(0,08^2 + 0,06^2)} = 0,10$	—
н212У	—	—	467 153,15	1 364 420,75			
2/н211 У	467 176,78	1 364 426,57	467 176,70	1 364 427,72			
н210У	—	—	467 193,55	1 364 433,32			
3/н1612	467 229,55	1 364 445,82	467 229,47	1 364 446,97			
51/н161 3	467 222,88	1 364 465,63	467 222,80	1 364 466,78			
1614	467 233,52	1 364 469,75	—	—		0,10	
н218	—	—	467 233,44	1 364 470,90		$\sqrt{(0,08^2 + 0,06^2)} = 0,10$	
6/н699 У	467 232,45	1 364 472,99	467 232,37	1 364 474,14			
7/н698 У	467 212,15	1 364 464,81	467 212,07	1 364 465,96			
8/н697 У	467 212,71	1 364 462,89	467 212,63	1 364 464,04			
9/н696 У	467 166,12	1 364 446,62	467 166,04	1 364 447,77			

1	2	3	4	5	6	7	8
н695У	—	—	467 162,17	1 364 447,54	Метод спутниковых геодезических измерений (определений)	$\sqrt{(0,08^2 + 0,06^2)} = 0,10$	—
10/н1615	467 156,48	1 364 446,05	467 156,40	1 364 447,20			
н35271У	—	—	467 151,09	1 364 428,18			
1/н205У	467 148,72	1 364 419,03	467 148,64	1 364 420,18			

Вырез 1 из 2

1616	467 153,13	1 364 420,81	467 153,13	1 364 420,81	Метод спутниковых геодезических измерений (определений)	$\sqrt{(0,08^2 + 0,06^2)} = 0,10$	—
1617	467 153,18	1 364 421,02	467 153,18	1 364 421,02			
1618	467 149,88	1 364 421,90	467 149,88	1 364 421,90			
1619	467 149,83	1 364 421,70	467 149,83	1 364 421,70			
1616	467 153,13	1 364 420,81	467 153,13	1 364 420,81			

Вырез 2 из 2

1620	467 156,86	1 364 437,12	467 156,86	1 364 437,12	Метод спутниковых геодезических измерений (определений)	$\sqrt{(0,08^2 + 0,06^2)} = 0,10$	—
1621	467 156,86	1 364 437,32	467 156,86	1 364 437,32			
1622	467 156,66	1 364 437,32	467 156,66	1 364 437,32			
1623	467 156,66	1 364 437,12	467 156,66	1 364 437,12			
1620	467 156,86	1 364 437,12	467 156,86	1 364 437,12			

2. Сведения о частях границ уточняемого земельного участка с кадастровым номером _____ **13:01:0202017:56** _____ :

Обозначение части границ		Горизонтальное проложение (S), м	Описание прохождения части границ	Сведения о согласовании местоположения границ (согласовано/спорное)
от т.	до т.			
1	2	3	4	5
н205У	н212У	4,55	—	согласовано

1	2	3	4	5
н212У	н211У	24,56	—	согласовано
н211У	н210У	17,76		
н210У	н1612	38,43		
н1612	н1613	20,90		
н1613	н218	11,41		
н218	н699У	3,41		
н699У	н698У	21,89		
н698У	н697У	2,00		
н697У	н696У	49,35		
н696У	н695У	3,88		
н695У	н1615	5,78		
н1615	н35271У	19,75		
н35271У	н205У	8,37		

Вырез 1 из 2

1616	1617	0,22	—	согласовано
1617	1618	3,42		
1618	1619	0,21		
1619	1616	3,42		

Вырез 2 из 2

1620	1621	0,20	—	согласовано
1621	1622	0,20		
1622	1623	0,20		
1623	1620	0,20		

3. Сведения о характеристиках уточняемого земельного участка с кадастровым номером 13:01:0202017:56 :

№ п/п	Наименование характеристики	Значение характеристики
1	2	3
1.	Адрес земельного участка	—
1.1.	Сведения о местоположении земельного участка (при отсутствии адреса) в структурированном в соответствии с федеральной информационной адресной системой виде	431891, Российская Федерация, Республика Мордовия, Ардатовский р-н, Тургенево рп, Набережная ул, д 37
1.2.	Дополнительные сведения о местоположении земельного участка	—
2.	Площадь земельного участка ± величина погрешности определения (вычисления) площади ($P \pm \Delta P$), м²	1 812 ± 15,00

1	2				3		
3.	Формула, примененная для вычисления предельной погрешности определения площади земельного участка, с подставленными значениями и итоговые (вычисленные) значения				3,5*0,10*√(1 812,00) = 15		
4.	Площадь земельного участка согласно сведениям Единого государственного реестра недвижимости (Ркад), м²				1 790,00		
5.	Оценка расхождения Р и Ркад (Р - Ркад), м²				22		
6.	Предельный минимальный и максимальный размеры земельного участка (Рмин и Рмакс), м²				Рмин = — Рмакс = —		
7.	Кадастровый или иной государственный учетный номер (инвентарный) здания, сооружения, объекта незавершенного строительства, расположенного на земельном участке				13:01:0202017:152		
8.	Вид (виды) разрешенного использования				Для ведения личного подсобного хозяйства		
8.1.	Дополнительные сведения об использовании земельного участка				—		
9.	Сведения о земельных участках (землях общего пользования, территории общего пользования), посредством которых обеспечивается доступ				Земли (земельные участки) общего пользования		
10.	Иные сведения				Местоположение границ земельного участка по фактическому использованию не соответствует сведениям Единого государственного реестра недвижимости. В границах земельного участка выявлена и исправлена реестровая ошибка.		
4. Пояснения к сведениям об уточняемом земельном участке с кадастровым номером					13:01:0202017:56 :		
1.	—						
1. Сведения о характерных точках границ уточняемого земельного участка с кадастровым номером					13:01:0202017:64 :		
Система координат					МСК-13, зона 1		
Зона №					1		
Обозначение характерных точек границ	Координаты, м				Метод определения координат	Формулы, примененные для расчета средней квадратической погрешности определения координат характерных точек границ (Mt), с подставленными в такие формулы значениями и итоговые (вычисленные) значения Mt, м	Описание закрепления точки
	содержатся в Едином государственном реестре недвижимости		определены в результате выполнения комплексных кадастровых работ				
	X	Y	X	Y			
1	2	3	4	5	6	7	8

1	2	3	4	5	6	7	8
139/789	467 282,43	1 364 161,46	467 273,00	1 364 161,29	Метод спутниковых геодезических измерений (определений)	$\sqrt{(0,08^2 + 0,06^2)} = 0,10$	—
140/790	467 287,51	1 364 121,49	467 281,61	1 364 120,31			
141/791	467 310,61	1 364 124,48	467 287,13	1 364 115,45			
н792У	—	—	467 297,73	1 364 113,55			
142/793	467 323,63	1 364 141,64	467 310,68	1 364 114,24			
143/794	467 325,21	1 364 165,08	467 303,87	1 364 165,76			
139/789	467 282,43	1 364 161,46	467 273,00	1 364 161,29			
Вырез 1 из 3							
н795У	—	—	467 287,16	1 364 121,95	Метод спутниковых геодезических измерений (определений)	$\sqrt{(0,08^2 + 0,06^2)} = 0,10$	—
н796У	—	—	467 286,98	1 364 121,84			
н797У	—	—	467 287,07	1 364 121,69			
н798У	—	—	467 287,25	1 364 121,79			
н795У	—	—	467 287,16	1 364 121,95			
Вырез 2 из 3							
н799У	—	—	467 283,88	1 364 121,25	Метод спутниковых геодезических измерений (определений)	$\sqrt{(0,08^2 + 0,06^2)} = 0,10$	—
н800У	—	—	467 283,89	1 364 121,45			
н801У	—	—	467 283,69	1 364 121,45			
н802У	—	—	467 283,68	1 364 121,25			

1	2	3	4	5	6	7	8
н799У	—	—	467 283,88	1 364 121,25	Метод спутниковых геодезических измерений (определений)	$\sqrt{(0,08^2 + 0,06^2)} = 0,10$	—
Вырез 3 из 3							
н803У	—	—	467 283,31	1 364 127,58	Метод спутниковых геодезических измерений (определений)	$\sqrt{(0,08^2 + 0,06^2)} = 0,10$	—
н804У	—	—	467 283,31	1 364 127,77			
н805У	—	—	467 283,11	1 364 127,78			
н806У	—	—	467 283,11	1 364 127,58			
н803У	—	—	467 283,31	1 364 127,58			

2. Сведения о частях границ уточняемого земельного участка с кадастровым номером	13:01:0202017:64	:
--	------------------	---

Обозначение части границ		Горизонтальное проложение (S), м	Описание прохождения части границ	Сведения о согласовании местоположения границ (согласовано/спорное)
от т.	до т.			
1	2	3	4	5
789	790	41,87	—	согласовано
790	791	7,35		
791	н792У	10,77		
н792У	793	12,97		
793	794	51,97		
794	789	31,19		

Вырез 1 из 3

н795У	н796У	0,21	—	согласовано
н796У	н797У	0,17		
н797У	н798У	0,21		
н798У	н795У	0,18		

Вырез 2 из 3

н799У	н800У	0,20	—	согласовано
н800У	н801У	0,20		
н801У	н802У	0,20		
н802У	н799У	0,20		

Вырез 3 из 3

1	2	3	4	5
н803У	н804У	0,19	—	согласовано
н804У	н805У	0,20		
н805У	н806У	0,20		
н806У	н803У	0,20		

3. Сведения о характеристиках уточняемого земельного участка с кадастровым номером 13:01:0202017:64 :

№ п/п	Наименование характеристики	Значение характеристики
1	2	3
1.	Адрес земельного участка	—
1.1.	Сведения о местоположении земельного участка (при отсутствии адреса) в структурированном в соответствии с федеральной информационной адресной системой виде	Российская Федерация, Республика Мордовия, Ардатовский р-н, Тургенево рп, Низовка ул, д 52
1.2.	Дополнительные сведения о местоположении земельного участка	—
2.	Площадь земельного участка ± величина погрешности определения (вычисления) площади ($P \pm \Delta P$), м²	$1\,450 \pm 13,00$
3.	Формула, примененная для вычисления предельной погрешности определения площади земельного участка, с подставленными значениями и итоговые (вычисленные) значения	$3,5 * 0,10 * \sqrt{(1\,450,00)} = 13$
4.	Площадь земельного участка согласно сведениям Единого государственного реестра недвижимости (Ркад), м²	1 450,00
5.	Оценка расхождения Р и Ркад ($P - P_{кад}$), м²	0
6.	Предельный минимальный и максимальный размеры земельного участка (Рмин и Рмакс), м²	Рмин = — Рмакс = —
7.	Кадастровый или иной государственный учетный номер (инвентарный) здания, сооружения, объекта незавершенного строительства, расположенного на земельном участке	13:01:0202017:308
8.	Вид (виды) разрешенного использования	Для ведения личного подсобного хозяйства
8.1.	Дополнительные сведения об использовании земельного участка	—
9.	Сведения о земельных участках (землях общего пользования, территории общего пользования), посредством которых обеспечивается доступ	Земли (земельные участки) общего пользования
10.	Иные сведения	Местоположение границ земельного участка по фактическому использованию не соответствует сведениям Единого государственного реестра недвижимости. В границах земельного участка выявлена и исправлена реестровая ошибка.

4. Пояснения к сведениям об уточняемом земельном участке с кадастровым номером					13:01:0202017:64			:
1.	—							
1. Сведения о характерных точках границ уточняемого земельного участка с кадастровым номером					13:01:0202017:69			:
Система координат		МСК-13, зона 1			Зона №			1
Обоз- начение харак- терных точек границ	Координаты, м				Метод определения координат	Формулы, примененные для расчета средней квадратической погрешности определения координат характерных точек границ (Mt), с подставленными в такие формулы значениями и итоговые (вычисленные) значения Mt, м	Описание закрепления точки	
	содержатся в Едином государственном реестре недвижимости		определены в результате выполнения комплексных кадастровых работ					
	X	Y	X	Y				
1	2	3	4	5	6	7	8	
165/847	467 152,74	1 364 080,71	467 153,05	1 364 081,69	Метод спутниковых геодезических измерений (определений)	$\sqrt{(0,08^2 + 0,06^2)} = 0,10$	—	
н848У	—	—	467 152,32	1 364 085,76				
166/н84 9У	467 137,68	1 364 119,09	467 138,01	1 364 119,93				
167/н85 0У	467 121,51	1 364 117,25	467 121,01	1 364 118,38				
168/н85 1У	467 123,57	1 364 103,16	467 123,23	1 364 103,88				
169/н84 3У	467 104,42	1 364 098,50	467 103,92	1 364 099,44				
170/н84 2У	467 109,61	1 364 069,13	467 109,54	1 364 069,46				
171/852	467 131,22	1 364 074,91	467 131,22	1 364 074,91				
165/847	467 152,74	1 364 080,71	467 153,05	1 364 081,69				
Вырез 1 из 5								
н853У	—	—	467 150,77	1 364 089,02	Метод спутниковых геодезических измерений (определений)	$\sqrt{(0,08^2 + 0,06^2)} = 0,10$	—	

1	2	3	4	5	6	7	8
н854У	—	—	467 150,77	1 364 089,21	Метод спутниковых геодезических измерений (определений)	$\sqrt{(0,08^2 + 0,06^2)} = 0,10$	—
н855У	—	—	467 150,57	1 364 089,22			
н856У	—	—	467 150,57	1 364 089,02			
н853У	—	—	467 150,77	1 364 089,02			
Вырез 2 из 5							
н857У	—	—	467 149,14	1 364 093,06	Метод спутниковых геодезических измерений (определений)	$\sqrt{(0,08^2 + 0,06^2)} = 0,10$	—
н858У	—	—	467 149,15	1 364 093,26			
н859У	—	—	467 148,95	1 364 093,26			
н860У	—	—	467 148,94	1 364 093,06			
н857У	—	—	467 149,14	1 364 093,06			
Вырез 3 из 5							
н861У	—	—	467 145,10	1 364 102,56	Метод спутниковых геодезических измерений (определений)	$\sqrt{(0,08^2 + 0,06^2)} = 0,10$	—
н862У	—	—	467 145,10	1 364 102,75			
н863У	—	—	467 144,90	1 364 102,76			
н864У	—	—	467 144,90	1 364 102,56			
н861У	—	—	467 145,10	1 364 102,56			
Вырез 4 из 5							
н865У	—	—	467 142,34	1 364 108,98	Метод спутниковых геодезических измерений (определений)	$\sqrt{(0,08^2 + 0,06^2)} = 0,10$	—
н866У	—	—	467 142,34	1 364 109,17			

1	2	3	4	5	6	7	8
н867У	—	—	467 142,14	1 364 109,18	Метод спутниковых геодезических измерений (определений)	$\sqrt{(0,08^2 + 0,06^2)} = 0,10$	—
н868У	—	—	467 142,14	1 364 108,98			
н865У	—	—	467 142,34	1 364 108,98			

Вырез 5 из 5

н869У	—	—	467 139,77	1 364 114,69	Метод спутниковых геодезических измерений (определений)	$\sqrt{(0,08^2 + 0,06^2)} = 0,10$	—
н870У	—	—	467 139,78	1 364 114,88			
н871У	—	—	467 139,58	1 364 114,89			
н872У	—	—	467 139,57	1 364 114,69			
н869У	—	—	467 139,77	1 364 114,69			

2. Сведения о частях границ уточняемого земельного участка с кадастровым номером 13:01:0202017:69 :

Обозначение части границ		Горизонтальное проложение (S), м	Описание прохождения части границ	Сведения о согласовании местоположения границ (согласовано/спорное)
от т.	до т.			
1	2	3	4	5
847	н848У	4,13	—	согласовано
н848У	н849У	37,05		
н849У	н850У	17,07		
н850У	н851У	14,67		
н851У	н843У	19,81		
н843У	н842У	30,50		
н842У	852	22,35		
852	847	22,86		

Вырез 1 из 5

н853У	н854У	0,19	—	согласовано
н854У	н855У	0,20		
н855У	н856У	0,20		
н856У	н853У	0,20		

1	2	3	4	5
Вырез 2 из 5				
н857У	н858У	0,20	—	согласовано
н858У	н859У	0,20		
н859У	н860У	0,20		
н860У	н857У	0,20		
Вырез 3 из 5				
н861У	н862У	0,19	—	согласовано
н862У	н863У	0,20		
н863У	н864У	0,20		
н864У	н861У	0,20		
Вырез 4 из 5				
н865У	н866У	0,19	—	согласовано
н866У	н867У	0,20		
н867У	н868У	0,20		
н868У	н865У	0,20		
Вырез 5 из 5				
н869У	н870У	0,19	—	согласовано
н870У	н871У	0,20		
н871У	н872У	0,20		
н872У	н869У	0,20		
3. Сведения о характеристиках уточняемого земельного участка с кадастровым номером 13:01:0202017:69 :				
№ п/п	Наименование характеристики		Значение характеристики	
1	2		3	
1.	Адрес земельного участка		—	
1.1.	Сведения о местоположении земельного участка (при отсутствии адреса) в структурированном в соответствии с федеральной информационной адресной системой виде		Российская Федерация, Республика Мордовия, Ардатовский р-н, Тургеневское с/п, Тургенево рп, Набережная ул, д 2	
1.2.	Дополнительные сведения о местоположении земельного участка		—	
2.	Площадь земельного участка ± величина погрешности определения (вычисления) площади (Р ± ΔР), м²		1 526 ± 14,00	

1	2	3						
3.	Формула, примененная для вычисления предельной погрешности определения площади земельного участка, с подставленными значениями и итоговые (вычисленные) значения	$3,5*0,10*\sqrt{(1\ 526,00)} = 14$						
4.	Площадь земельного участка согласно сведениям Единого государственного реестра недвижимости (Ркад), м²	1 453,00						
5.	Оценка расхождения Р и Ркад (Р - Ркад), м²	73						
6.	Предельный минимальный и максимальный размеры земельного участка (Рмин и Рмакс), м²	Рмин = — Рмакс = —						
7.	Кадастровый или иной государственный учетный номер (инвентарный) здания, сооружения, объекта незавершенного строительства, расположенного на земельном участке	13:01:0202017:145						
8.	Вид (виды) разрешенного использования	Для ведения личного подсобного хозяйства						
8.1.	Дополнительные сведения об использовании земельного участка	—						
9.	Сведения о земельных участках (землях общего пользования, территории общего пользования), посредством которых обеспечивается доступ	Земли (земельные участки) общего пользования						
10.	Иные сведения	Местоположение границ земельного участка по фактическому использованию не соответствует сведениям Единого государственного реестра недвижимости. В границах земельного участка выявлена и исправлена реестровая ошибка.						
4. Пояснения к сведениям об уточняемом земельном участке с кадастровым номером		13:01:0202017:69 :						
1.	—							
1. Сведения о характерных точках границ уточняемого земельного участка с кадастровым номером		13:01:0202017:74 :						
Система координат МСК-13, зона 1		Зона № 1						
Обозначение характерных точек границ	Координаты, м		Метод определения координат	Формулы, примененные для расчета средней квадратической погрешности определения координат характерных точек границ (Mt), с подставленными в такие формулы значениями и итоговые (вычисленные) значения Mt, м	Описание закрепления точки			
	содержатся в Едином государственном реестре недвижимости							
	определены в результате выполнения комплексных кадастровых работ							
	X	Y	X	Y				
1	2	3	4	5	6	7	8	

1	2	3	4	5	6	7	8
173/903	467 261,06	1 364 183,19	467 219,47	1 364 153,39	Метод спутниковых геодезических измерений (определений)	$\sqrt{(0,08^2 + 0,06^2)} = 0,10$	—
174/н429У	467 255,76	1 364 205,07	467 218,71	1 364 179,23			
н428У	—	—	467 211,78	1 364 179,06			
н427У	—	—	467 182,43	1 364 179,06			
175/904	467 184,42	1 364 185,41	467 159,92	1 364 179,46			
176/905	467 186,23	1 364 168,50	467 160,78	1 364 154,56			
173/903	467 261,06	1 364 183,19	467 219,47	1 364 153,39			

2. Сведения о частях границ уточняемого земельного участка с кадастровым номером
13:01:0202017:74
:

Обозначение части границ		Горизонтальное проложение (S), м	Описание прохождения части границ	Сведения о согласовании местоположения границ (согласовано/спорное)
от т.	до т.			
1	2	3	4	5
903	н429У	25,85	—	согласовано
н429У	н428У	6,93		
н428У	н427У	29,35		
н427У	904	22,51		
904	905	24,91		
905	903	58,70		

3. Сведения о характеристиках уточняемого земельного участка с кадастровым номером
13:01:0202017:74
:

№ п/п	Наименование характеристики	Значение характеристики
1	2	3
1.	Адрес земельного участка	—
1.1.	Сведения о местоположении земельного участка (при отсутствии адреса) в структурированном в соответствии с федеральной информационной адресной системой виде	Российская Федерация, Республика Мордовия, Ардатовский р-н, Тургеневское пгт, Тургенево рп, Набережная ул, д 11
1.2.	Дополнительные сведения о местоположении земельного участка	—

1	2				3			
2.	Площадь земельного участка ± величина погрешности определения (вычисления) площади (Р ± ΔР), м²				1 478 ± 13,00			
3.	Формула, примененная для вычисления предельной погрешности определения площади земельного участка, с подставленными значениями и итоговые (вычисленные) значения				$3,5*0,10*\sqrt{(1\,478,00)} = 13$			
4.	Площадь земельного участка согласно сведениям Единого государственного реестра недвижимости (Ркад), м²				1 478,00			
5.	Оценка расхождения Р и Ркад (Р - Ркад), м²				0			
6.	Предельный минимальный и максимальный размеры земельного участка (Рмин и Рмакс), м²				Рмин = — Рмакс = —			
7.	Кадастровый или иной государственный учетный номер (инвентарный) здания, сооружения, объекта незавершенного строительства, расположенного на земельном участке				13:01:0202017:136			
8.	Вид (виды) разрешенного использования				Для ведения личного подсобного хозяйства			
8.1.	Дополнительные сведения об использовании земельного участка				—			
9.	Сведения о земельных участках (землях общего пользования, территории общего пользования), посредством которых обеспечивается доступ				Земли (земельные участки) общего пользования			
10.	Иные сведения				Местоположение границ земельного участка по фактическому использованию не соответствует сведениям Единого государственного реестра недвижимости. В границах земельного участка выявлена и исправлена реестровая ошибка.			
4. Пояснения к сведениям об уточняемом земельном участке с кадастровым номером					13:01:0202017:74 :			
1.					—			
1. Сведения о характерных точках границ уточняемого земельного участка с кадастровым номером					13:01:0202017:75 :			
Система координат					МСК-13, зона 1			
					Зона № 1			
Обозначение характерных точек границ	Координаты, м				Метод определения координат	Формулы, примененные для расчета средней квадратической погрешности определения координат характерных точек границ (Mt), с подставленными в такие формулы значениями и итоговые (вычисленные) значения Mt, м	Описание закрепления точки	
	содержатся в Едином государственном реестре недвижимости		определены в результате выполнения комплексных кадастровых работ					
	X	Y	X	Y				

1	2	3	4	5	6	7	8
1/н433 У	467 213,14	1 364 202,10	467 210,77	1 364 202,90	Метод спутниковых геодезических измерений (определений)	$\sqrt{(0,08^2 + 0,06^2)} = 0,10$	—
2/н906 У	467 212,15	1 364 228,02	467 209,84	1 364 228,34			
907	467 157,09	1 364 227,13	—	—		1,00	
н908У	—	—	467 181,11	1 364 226,79		$\sqrt{(0,08^2 + 0,06^2)} = 0,10$	
н909	—	—	467 154,86	1 364 227,52			
4/910	467 157,36	1 364 202,88	467 155,13	1 364 203,74			
911	467 178,75	1 364 203,83	—	—		1,00	
н436У	—	—	467 165,13	1 364 203,15		$\sqrt{(0,08^2 + 0,06^2)} = 0,10$	
н435У	—	—	467 183,20	1 364 203,12			
434	467 185,56	1 364 203,12	467 185,56	1 364 203,12			
1/н433 У	467 213,14	1 364 202,10	467 210,77	1 364 202,90			

2. Сведения о частях границ уточняемого земельного участка с кадастровым номером

13:01:0202017:75

:

Обозначение части границ		Горизонтальное проложение (S), м	Описание прохождения части границ	Сведения о согласовании местоположения границ (согласовано/спорное)
от т.	до т.			
1	2	3	4	5
н433У	н906У	25,46	—	согласовано
н906У	н908У	28,77		
н908У	н909	26,26		
н909	910	23,78		
910	н436У	10,02		
н436У	н435У	18,07		
н435У	434	2,36		
434	н433У	25,21		

3. Сведения о характеристиках уточняемого земельного участка с кадастровым номером 13:01:0202017:75 :		
№ п/п	Наименование характеристики	Значение характеристики
1	2	3
1.	Адрес земельного участка	—
1.1.	Сведения о местоположении земельного участка (при отсутствии адреса) в структурированном в соответствии с федеральной информационной адресной системой виде	Российская Федерация, Республика Мордовия, Ардатовский р-н, Тургенево рп, Тургенево рп, Набережная ул, д 15
1.2.	Дополнительные сведения о местоположении земельного участка	—
2.	Площадь земельного участка ± величина погрешности определения (вычисления) площади ($P \pm \Delta P$), м²	1 341 ± 13,00
3.	Формула, примененная для вычисления предельной погрешности определения площади земельного участка, с подставленными значениями и итоговые (вычисленные) значения	$3,5 * 0,10 * \sqrt{(1\ 341,00)} = 13$
4.	Площадь земельного участка согласно сведениям Единого государственного реестра недвижимости (Ркад), м²	1 362,00
5.	Оценка расхождения Р и Ркад ($P - P_{кад}$), м²	21
6.	Предельный минимальный и максимальный размеры земельного участка (Рмин и Рмакс), м²	Рмин = — Рмакс = —
7.	Кадастровый или иной государственный учетный номер (инвентарный) здания, сооружения, объекта незавершенного строительства, расположенного на земельном участке	13:01:0202017:137
8.	Вид (виды) разрешенного использования	Для ведения личного подсобного хозяйства
8.1.	Дополнительные сведения об использовании земельного участка	—
9.	Сведения о земельных участках (землях общего пользования, территории общего пользования), посредством которых обеспечивается доступ	Земли (земельные участки) общего пользования
10.	Иные сведения	Местоположение границ земельного участка по фактическому использованию не соответствует сведениям Единого государственного реестра недвижимости. В границах земельного участка выявлена и исправлена реестровая ошибка.
4. Пояснения к сведениям об уточняемом земельном участке с кадастровым номером 13:01:0202017:75 :		
1.	—	

1. Сведения о характерных точках границ уточняемого земельного участка с кадастровым номером					13:01:0202017:89		
Система координат		МСК-13, зона 1			Зона № 1		
Обозначение характерных точек границ	Координаты, м				Метод определения координат	Формулы, примененные для расчета средней квадратической погрешности определения координат характерных точек границ (Mt), с подставленными в такие формулы значениями и итоговые (вычисленные) значения Mt, м	Описание закрепления точки
	содержатся в Едином государственном реестре недвижимости		определены в результате выполнения комплексных кадастровых работ				
	X	Y	X	Y			
1	2	3	4	5	6	7	8
72/1081	467 156,07	1 364 137,57	467 156,01	1 364 138,48	Метод спутниковых геодезических измерений (определений)	$\sqrt{(0,08^2 + 0,06^2)} = 0,10$	—
78/1082	467 127,41	1 364 174,19	467 127,35	1 364 175,10			
77/1083	467 115,64	1 364 170,62	467 115,58	1 364 171,53			
76/1084	467 125,88	1 364 144,50	467 125,82	1 364 145,41			
75/1085	467 133,97	1 364 132,55	467 133,91	1 364 133,46			
74/н880 у	467 145,71	1 364 133,90	467 145,65	1 364 134,81			
73/н888 у	467 156,13	1 364 134,34	467 156,07	1 364 135,25			
72/1081	467 156,07	1 364 137,57	467 156,01	1 364 138,48			
2. Сведения о частях границ уточняемого земельного участка с кадастровым номером					13:01:0202017:89		
Обозначение части границ		Горизонтальное проложение (S), м	Описание прохождения части границ	Сведения о согласовании местоположения границ (согласовано/спорное)			
от т.	до т.						
1	2	3	4	5			
1081	1082	46,50	—	согласовано			
1082	1083	12,30					
1083	1084	28,06					
1084	1085	14,43					

1	2	3	4	5
1085	н880У	11,82	—	согласовано
н880У	н888У	10,43		
н888У	1081	3,23		

3. Сведения о характеристиках уточняемого земельного участка с кадастровым номером 13:01:0202017:89 :

№ п/п	Наименование характеристики	Значение характеристики
1	2	3
1.	Адрес земельного участка	—
1.1.	Сведения о местоположении земельного участка (при отсутствии адреса) в структурированном в соответствии с федеральной информационной адресной системой виде	Российская Федерация, Республика Мордовия, Ардатовский р-н, Тургенево рп, Набережная ул, д 9
1.2.	Дополнительные сведения о местоположении земельного участка	—
2.	Площадь земельного участка ± величина погрешности определения (вычисления) площади ($P \pm \Delta P$), м²	$809 \pm 10,00$
3.	Формула, примененная для вычисления предельной погрешности определения площади земельного участка, с подставленными значениями и итоговые (вычисленные) значения	$3,5 * 0,10 * \sqrt{(809,00)} = 10$
4.	Площадь земельного участка согласно сведениям Единого государственного реестра недвижимости (Ркад), м²	809,00
5.	Оценка расхождения Р и Ркад ($P - P_{кад}$), м²	0
6.	Предельный минимальный и максимальный размеры земельного участка ($P_{мин}$ и $P_{макс}$), м²	$P_{мин} = —$ $P_{макс} = —$
7.	Кадастровый или иной государственный учетный номер (инвентарный) здания, сооружения, объекта незавершенного строительства, расположенного на земельном участке	13:01:0202017:126
8.	Вид (виды) разрешенного использования	Для ведения личного подсобного хозяйства
8.1.	Дополнительные сведения об использовании земельного участка	—
9.	Сведения о земельных участках (землях общего пользования, территории общего пользования), посредством которых обеспечивается доступ	Земли (земельные участки) общего пользования
10.	Иные сведения	Местоположение границ земельного участка по фактическому использованию не соответствует сведениям Единого государственного реестра недвижимости. В границах земельного участка выявлена и исправлена реестровая ошибка.

4. Пояснения к сведениям об уточняемом земельном участке с кадастровым номером 13:01:0202017:89 :

1.										
1. Сведения о характерных точках границ уточняемого земельного участка с кадастровым номером 13:01:0202017:90										
Система координат					МСК-13, зона 1			Зона № 1		
Обозначение характерных точек границ	Координаты, м				Метод определения координат	Формулы, примененные для расчета средней квадратической погрешности определения координат характерных точек границ (Mt), с подставленными в такие формулы значениями и итоговые (вычисленные) значения Mt, м	Описание закрепления точки			
	содержатся в Едином государственном реестре недвижимости		определены в результате выполнения комплексных кадастровых работ							
	X	Y	X	Y						
1	2	3	4	5	6	7	8			
154/н70 7У	467 049,20	1 363 942,43	467 051,98	1 363 937,56	Метод спутниковых геодезических измерений (определений)	$\sqrt{(0,08^2 + 0,06^2)} = 0,10$	—			
155/н24 9У	467 062,82	1 363 947,15	467 064,81	1 363 942,07						
156/н26 2У	467 053,72	1 363 971,28	467 055,50	1 363 965,93						
157/н26 1У	467 046,28	1 363 988,33	467 048,65	1 363 983,29						
158/108 6	467 029,90	1 364 026,38	467 028,09	1 364 031,01						
144/н71 1У	467 015,89	1 364 020,17	467 013,36	1 364 024,80						
н710У	—	—	467 025,68	1 363 998,49						
н709У	—	—	467 042,67	1 363 962,46						
н708У	—	—	467 044,30	1 363 957,12						
154/н70 7У	467 049,20	1 363 942,43	467 051,98	1 363 937,56						
2. Сведения о частях границ уточняемого земельного участка с кадастровым номером 13:01:0202017:90										
Обозначение части границ		Горизонтальное проложение (S), м	Описание прохождения части границ	Сведения о согласовании местоположения границ (согласовано/спорное)						
от т.	до т.									

1	2	3	4	5
н707У	н249У	13,60	—	согласовано
н249У	н262У	25,61		
н262У	н261У	18,66		
н261У	1086	51,96		
1086	н711У	15,99		
н711У	н710У	29,05		
н710У	н709У	39,83		
н709У	н708У	5,58		
н708У	н707У	21,01		

3. Сведения о характеристиках уточняемого земельного участка с кадастровым номером 13:01:0202017:90 :

№ п/п	Наименование характеристики	Значение характеристики
1	2	3
1.	Адрес земельного участка	—
1.1.	Сведения о местоположении земельного участка (при отсутствии адреса) в структурированном в соответствии с федеральной информационной адресной системой виде	Российская Федерация, Республика Мордовия, Ардатовский р-н, Тургенево рп, Низовка ул, д 16
1.2.	Дополнительные сведения о местоположении земельного участка	—
2.	Площадь земельного участка ± величина погрешности определения (вычисления) площади ($P \pm \Delta P$), м²	$1\,386 \pm 13,00$
3.	Формула, примененная для вычисления предельной погрешности определения площади земельного участка, с подставленными значениями и итоговые (вычисленные) значения	$3,5*0,10*\sqrt{(1\,386,00)} = 13$
4.	Площадь земельного участка согласно сведениям Единого государственного реестра недвижимости (Ркад), м²	1 300,00
5.	Оценка расхождения Р и Ркад ($P - P_{кад}$), м²	86
6.	Предельный минимальный и максимальный размеры земельного участка (Рмин и Рмакс), м²	Рмин = — Рмакс = —
7.	Кадастровый или иной государственный учетный номер (инвентарный) здания, сооружения, объекта незавершенного строительства, расположенного на земельном участке	13:01:0202017:118
8.	Вид (виды) разрешенного использования	Для ведения личного подсобного хозяйства
8.1.	Дополнительные сведения об использовании земельного участка	—

1	2				3			
9.	Сведения о земельных участках (землях общего пользования, территории общего пользования), посредством которых обеспечивается доступ				Земли (земельные участки) общего пользования			
10.	Иные сведения				Местоположение границ земельного участка по фактическому использованию не соответствует сведениям Единого государственного реестра недвижимости. В границах земельного участка выявлена и исправлена реестровая ошибка.			
4. Пояснения к сведениям об уточняемом земельном участке с кадастровым номером					13:01:0202017:90			
1.	—							
1. Сведения о характерных точках границ уточняемого земельного участка с кадастровым номером					13:01:0202017:195			
Система координат					МСК-13, зона 1			
					Зона № 1			
Обоз- начение харак- терных точек границ	Координаты, м				Метод определения координат	Формулы, примененные для расчета средней квадратической погрешности определения координат характерных точек границ (Mt), с подставленными в такие формулы значениями и итоговые (вычисленные) значения Mt, м	Описание закрепления точки	
	содержатся в Едином государственном реестре недвижимости		определены в результате выполнения комплексных кадастровых работ					
	X	Y	X	Y				
1	2	3	4	5	6	7	8	
1/1624	467 373,35	1 364 273,48	467 372,31	1 364 274,35	Метод спутниковых геодезических измерений (определений)	$\sqrt{(0,08^2 + 0,06^2)} = 0,10$	Долговременный межевой знак	
2/1625	467 369,12	1 364 304,88	467 368,08	1 364 305,75				
н530У	—	—	467 365,30	1 364 305,28			—	
3/529	467 324,21	1 364 297,40	467 323,17	1 364 298,27			Долговременный межевой знак	
4/1626	467 330,84	1 364 261,56	467 329,80	1 364 262,43				
5/1627	467 362,35	1 364 264,85	467 361,31	1 364 265,72				
1/1624	467 373,35	1 364 273,48	467 372,31	1 364 274,35				

2. Сведения о частях границ уточняемого земельного участка с кадастровым номером				13:01:0202017:195		:
Обозначение части границ		Горизонтальное проложение (S), м	Описание прохождения части границ	Сведения о согласовании местоположения границ (согласовано/спорное)		
от т.	до т.					
1	2	3	4	5		
1624	1625	31,68	—	согласовано		
1625	н530У	2,82				
н530У	529	42,71				
529	1626	36,45				
1626	1627	31,68				
1627	1624	13,98				
3. Сведения о характеристиках уточняемого земельного участка с кадастровым номером				13:01:0202017:195		:
№ п/п	Наименование характеристики		Значение характеристики			
1	2		3			
1.	Адрес земельного участка		—			
1.1.	Сведения о местоположении земельного участка (при отсутствии адреса) в структурированном в соответствии с федеральной информационной адресной системой виде		431891, Российская Федерация, Республика Мордовия, Ардатовский р-н, Тургенево рп, Речная ул, уч 18			
1.2.	Дополнительные сведения о местоположении земельного участка		—			
2.	Площадь земельного участка ± величина погрешности определения (вычисления) площади (Р ± ΔР), м²		1 640 ± 14,00			
3.	Формула, примененная для вычисления предельной погрешности определения площади земельного участка, с подставленными значениями и итоговые (вычисленные) значения		3,5*0,10*√(1 640,00) = 14			
4.	Площадь земельного участка согласно сведениям Единого государственного реестра недвижимости (Ркад), м²		1 640,00			
5.	Оценка расхождения Р и Ркад (Р - Ркад), м²		0			
6.	Предельный минимальный и максимальный размеры земельного участка (Рмин и Рмакс), м²		Рмин = — Рмакс = —			
7.	Кадастровый или иной государственный учетный номер (инвентарный) здания, сооружения, объекта незавершенного строительства, расположенного на земельном участке		—			
8.	Вид (виды) разрешенного использования		для ведения личного подсобного хозяйства			
8.1.	Дополнительные сведения об использовании земельного участка		—			

1	2	3
9.	Сведения о земельных участках (землях общего пользования, территории общего пользования), посредством которых обеспечивается доступ	Земли (земельные участки) общего пользования
10.	Иные сведения	Местоположение границ земельного участка по фактическому использованию не соответствует сведениям Единого государственного реестра недвижимости. В границах земельного участка выявлена и исправлена реестровая ошибка.

4. Пояснения к сведениям об уточняемом земельном участке с кадастровым номером 13:01:0202017:195 :

1.	—
----	---

1. Сведения о характерных точках границ уточняемого земельного участка с кадастровым номером 13:01:0202017:309 :

Система координат МСК-13, зона 1 Зона № 1

Обоз- начение харак- терных точек границ	Координаты, м				Метод определения координат	Формулы, примененные для расчета средней квадратической погрешности определения координат характерных точек границ (Mt), с подставленными в такие формулы значениями и итоговые (вычисленные) значения Mt, м	Описание закрепления точки
	содержатся в Едином государственном реестре недвижимости		определены в результате выполнения комплексных кадастровых работ				
	X	Y	X	Y			
1	2	3	4	5	6	7	8
1/355	467 290,92	1 364 386,30	467 290,92	1 364 386,30	Метод спутниковых геодезических измерений (определений)	$\sqrt{(0,08^2 + 0,06^2)} = 0,10$	Закрепление отсутствует
2/356	467 284,74	1 364 407,32	467 284,36	1 364 408,09			
н357У	—	—	467 281,75	1 364 407,33			
н358У	—	—	467 247,94	1 364 398,36			—
н359У	—	—	467 230,85	1 364 392,92			
3/360	467 222,22	1 364 390,38	467 222,34	1 364 390,72			
4/361	467 226,57	1 364 370,32	467 226,82	1 364 369,84			Закрепление отсутствует

1	2	3	4	5	6	7	8
н362У	—	—	467 232,52	1 364 371,45	Метод спутниковых геодезических измерений (определений)	$\sqrt{(0,08^2 + 0,06^2)} = 0,10$	—
н363У	—	—	467 239,30	1 364 373,18			Закрепление отсутствует
1/355	467 290,92	1 364 386,30	467 290,92	1 364 386,30			
Вырез 1 из 4							
364	467 285,12	1 364 401,15	467 285,12	1 364 401,15	Метод спутниковых геодезических измерений (определений)	0,20	Закрепление отсутствует
365	467 285,12	1 364 401,35	467 285,12	1 364 401,35			
366	467 284,92	1 364 401,35	467 284,92	1 364 401,35			
367	467 284,92	1 364 401,15	467 284,92	1 364 401,15			
364	467 285,12	1 364 401,15	467 285,12	1 364 401,15			
Вырез 2 из 4							
368	467 283,39	1 364 406,40	467 283,39	1 364 406,40	Метод спутниковых геодезических измерений (определений)	0,20	Закрепление отсутствует
369	467 283,40	1 364 406,60	467 283,40	1 364 406,60			
370	467 283,20	1 364 406,60	467 283,20	1 364 406,60			
371	467 283,19	1 364 406,40	467 283,19	1 364 406,40			
368	467 283,39	1 364 406,40	467 283,39	1 364 406,40			
Вырез 3 из 4							
372	467 286,86	1 364 395,91	467 286,86	1 364 395,91	Метод спутниковых геодезических измерений (определений)	0,20	Закрепление отсутствует
373	467 286,86	1 364 396,11	467 286,86	1 364 396,11			
374	467 286,66	1 364 396,11	467 286,66	1 364 396,11			

1	2	3	4	5	6	7	8
375	467 286,66	1 364 395,91	467 286,66	1 364 395,91	Метод спутниковых геодезических измерений (определений)	0,20	Закрепление отсутствует
372	467 286,86	1 364 395,91	467 286,86	1 364 395,91			

Вырез 4 из 4							
376	467 288,57	1 364 390,67	467 288,57	1 364 390,67	Метод спутниковых геодезических измерений (определений)	$\sqrt{(0,08^2 + 0,06^2)} = 0,10$	Закрепление отсутствует
377	467 288,58	1 364 390,86	467 288,58	1 364 390,86			
378	467 288,38	1 364 390,87	467 288,38	1 364 390,87			
379	467 288,37	1 364 390,67	467 288,37	1 364 390,67			
376	467 288,57	1 364 390,67	467 288,57	1 364 390,67			

2. Сведения о частях границ уточняемого земельного участка с кадастровым номером
13:01:0202017:309
:

Обозначение части границ		Горизонтальное проложение (S), м	Описание прохождения части границ	Сведения о согласовании местоположения границ (согласовано/спорное)
от т.	до т.			
1	2	3	4	5
355	356	22,76	—	согласовано
356	н357У	2,72		
н357У	н358У	34,98		
н358У	н359У	17,93		
н359У	360	8,79		
360	361	21,36		
361	н362У	5,92		
н362У	н363У	7,00		
н363У	355	53,26		

Вырез 1 из 4				
364	365	0,20	—	согласовано
365	366	0,20		
366	367	0,20		
367	364	0,20		

Вырез 2 из 4

1	2	3	4	5
368	369	0,20	—	согласовано
369	370	0,20		
370	371	0,20		
371	368	0,20		

Вырез 3 из 4

372	373	0,20	—	согласовано
373	374	0,20		
374	375	0,20		
375	372	0,20		

Вырез 4 из 4

376	377	0,19	—	согласовано
377	378	0,20		
378	379	0,20		
379	376	0,20		

3. Сведения о характеристиках уточняемого земельного участка с кадастровым номером 13:01:0202017:309 :

№ п/п	Наименование характеристики	Значение характеристики
1	2	3
1.	Адрес земельного участка	—
1.1.	Сведения о местоположении земельного участка (при отсутствии адреса) в структурированном в соответствии с федеральной информационной адресной системой виде	Российская Федерация, Республика Мордовия, Ардатовский р-н, Тургенево рп, Речная ул
1.2.	Дополнительные сведения о местоположении земельного участка	—
2.	Площадь земельного участка ± величина погрешности определения (вычисления) площади ($P \pm \Delta P$), м²	1 443 ± 13,00
3.	Формула, примененная для вычисления предельной погрешности определения площади земельного участка, с подставленными значениями и итоговые (вычисленные) значения	$3,5 \cdot 0,10 \cdot \sqrt{(1\,443,00)} = 13$
4.	Площадь земельного участка согласно сведениям Единого государственного реестра недвижимости (Ркад), м²	1 390,00
5.	Оценка расхождения Р и Ркад ($P - P_{кад}$), м²	53
6.	Предельный минимальный и максимальный размеры земельного участка (Рмин и Рмакс), м²	Рмин = — Рмакс = —

1	2	3
7.	Кадастровый или иной государственный учетный номер (инвентарный) здания, сооружения, объекта незавершенного строительства, расположенного на земельном участке	—
8.	Вид (виды) разрешенного использования	для ведения личного подсобного хозяйства
8.1.	Дополнительные сведения об использовании земельного участка	—
9.	Сведения о земельных участках (землях общего пользования, территории общего пользования), посредством которых обеспечивается доступ	Земли (земельные участки) общего пользования
10.	Иные сведения	Местоположение границ земельного участка по фактическому использованию не соответствует сведениям Единого государственного реестра недвижимости. В границах земельного участка выявлена и исправлена реестровая ошибка.
4. Пояснения к сведениям об уточняемом земельном участке с кадастровым номером 13:01:0202017:309 :		
1.	—	

Описание местоположения здания, сооружения, объекта незавершенного строительства на земельном участке									
1. Сведения о характерных точках контура объекта недвижимости с кадастровым номером					13:01:0132001:180				
Система координат					МСК-13, зона 1				
Обозначение характерных точек границ	Содержатся в Едином государственном реестре недвижимости			Определены в ходе выполнения комплексных кадастровых работ			Метод определения координат	Формулы, примененные для расчета средней квадратической погрешности определения координат характерных точек (Mt), м, с подставленными в такие формулы значениями и итоговые (вычисленные) значения Mt, м	
	координаты, м		Радиус, м	координаты, м		Радиус, м			
	X	Y	R	X	Y	R			
1	2	3	4	5	6	7	8	9	
н1099О	—	—	—	467 287,92	1 364 097,70	—	Метод спутниковых геодезических измерений (определений)	$\sqrt{(0,08^2 + 0,06^2)} = 0,10$	
н1100О	—	—	—	467 288,18	1 364 095,72	—			
н1101О	—	—	—	467 288,60	1 364 092,54	—			
н1102О	—	—	—	467 289,64	1 364 084,71	—			
н1103О	—	—	—	467 290,13	1 364 080,99	—			
н1104О	—	—	—	467 290,40	1 364 079,01	—			
н1105О	—	—	—	467 300,90	1 364 080,40	—			
н1106О	—	—	—	467 300,64	1 364 082,39	—			
н1107О	—	—	—	467 300,15	1 364 086,10	—			
н1108О	—	—	—	467 299,11	1 364 093,93	—			
н1109О	—	—	—	467 298,69	1 364 097,11	—			
н1110О	—	—	—	467 298,43	1 364 099,09	—			

1	2	3	4	5	6	7	8	9	
н1099О	—	—	—	467 287,92	1 364 097,70	—	Метод спутниковых геодезических измерений (определений)	$\sqrt{(0,08^2 + 0,06^2)} = 0,10$	
2. Сведения о характеристиках объекта недвижимости с кадастровым номером								13:01:0132001:180 :	
№ п/п	Наименование характеристики					Значение характеристики			
1	2					3			
1.	Вид объекта недвижимости					Здание			
2.	Ранее присвоенный государственный учетный номер (инвентарный) здания, сооружения, объекта незавершенного строительства					—			
3.	Кадастровый номер земельного участка (земельных участков), в границах которого (которых) расположены здание, сооружение, объект незавершенного строительства					13:01:0202017:49			
4.	Уникальный учетный номер кадастрового квартала, в границах которого расположены здание, сооружение, объект незавершенного строительства					13:01:0202017			
5.	Адрес здания, сооружения, объекта незавершенного строительства					—			
5.1.	Сведения о местоположении здания, сооружения, объекта незавершенного строительства (при отсутствии адреса) в структурированном в соответствии с федеральной информационной адресной системой виде					Российская Федерация, Республика Мордовия, Ардатовский р-н, Тургенево рп, Низовка ул, д 48			
5.2.	Дополнительные сведения о местоположении					—			
6.	Иные сведения					—			
3. Пояснения к сведениям об объекте недвижимости с кадастровым номером								13:01:0132001:180 :	
1.	—								
1. Сведения о характерных точках контура объекта недвижимости с кадастровым номером								13:01:0202017:96 :	
Система координат								МСК-13, зона 1	Зона № 1
Обозначение характерных точек границ	Содержатся в Едином государственном реестре недвижимости			Определены в ходе выполнения комплексных кадастровых работ			Метод определения координат	Формулы, примененные для расчета средней квадратической погрешности определения координат характерных точек (Mt), м, с подставленными в такие формулы значениями и итоговые (вычисленные) значения Mt, м	
	координаты, м		Радиус, м	координаты, м		Радиус, м			
	X	Y	R	X	Y	R			

1	2	3	4	5	6	7	8	9
н1597О	—	—	—	466 880,25	1 364 217,51	—	Метод спутниковых геодезических измерений (определений)	$\sqrt{(0,08^2 + 0,06^2)} = 0,10$
н1598О	—	—	—	466 879,09	1 364 216,01	—		
н1599О	—	—	—	466 876,77	1 364 213,00	—		
н1600О	—	—	—	466 882,71	1 364 208,42	—		
н1601О	—	—	—	466 885,03	1 364 211,43	—		
н1602О	—	—	—	466 886,62	1 364 213,48	—		
н1603О	—	—	—	466 883,77	1 364 215,69	—		
н1604О	—	—	—	466 883,34	1 364 215,13	—		
н1597О	—	—	—	466 880,25	1 364 217,51	—		

2. Сведения о характеристиках объекта недвижимости с кадастровым номером 13:01:0202017:96 :

№ п/п	Наименование характеристики	Значение характеристики
1	2	3
1.	Вид объекта недвижимости	Здание
2.	Ранее присвоенный государственный учетный номер (инвентарный) здания, сооружения, объекта незавершенного строительства	—
3.	Кадастровый номер земельного участка (земельных участков), в границах которого (которых) расположены здание, сооружение, объект незавершенного строительства	13:01:0202017:81
4.	Уникальный учетный номер кадастрового квартала, в границах которого расположены здание, сооружение, объект незавершенного строительства	13:01:0202017

1	2					3		
5.	Адрес здания, сооружения, объекта незавершенного строительства					—		
5.1.	Сведения о местоположении здания, сооружения, объекта незавершенного строительства (при отсутствии адреса) в структурированном в соответствии с федеральной информационной адресной системой виде					Российская Федерация, Республика Мордовия, Ардатовский р-н, Тургенево рп, Советская ул, д 20		
5.2.	Дополнительные сведения о местоположении					—		
6.	Иные сведения					—		
3. Пояснения к сведениям об объекте недвижимости с кадастровым номером 13:01:0202017:96 :								
1.	—							
1. Сведения о характерных точках контура объекта недвижимости с кадастровым номером 13:01:0202017:97 :								
Система координат МСК-13, зона 1 Зона № 1								
Обоз- начение харак- терных точек границ	Содержатся в Едином государственном реестре недвижимости			Определены в ходе выполнения комплексных кадастровых работ			Метод определения координат	Формулы, примененные для расчета средней квадратической погрешности определения координат характерных точек (Mt), м, с подставленными в такие формулы значениями и итоговые (вычисленные) значения Mt, м
	координаты, м		Радиус, м	координаты, м		Радиус, м		
	X	Y	R	X	Y	R		
1	2	3	4	5	6	7	8	9
н1605О	—	—	—	466 869,58	1 364 203,60	—	Метод спутниковых геодезических измерений (определений)	$\sqrt{(0,08^2 + 0,06^2)} = 0,10$
н1606О	—	—	—	466 867,73	1 364 201,23	—		
н1607О	—	—	—	466 864,48	1 364 197,05	—		
н1608О	—	—	—	466 871,07	1 364 191,92	—		
н1609О	—	—	—	466 874,33	1 364 196,11	—		
н1610О	—	—	—	466 876,77	1 364 194,20	—		
н1611О	—	—	—	466 878,74	1 364 196,73	—		

1	2	3	4	5	6	7	8	9	
n1605O	—	—	—	466 869,58	1 364 203,60	—	Метод спутниковых геодезических измерений (определений)	$\sqrt{(0,08^2 + 0,06^2)} = 0,10$	
2. Сведения о характеристиках объекта недвижимости с кадастровым номером								13:01:0202017:97:	
№ п/п	Наименование характеристики					Значение характеристики			
1	2					3			
1.	Вид объекта недвижимости					Здание			
2.	Ранее присвоенный государственный учетный номер (инвентарный) здания, сооружения, объекта незавершенного строительства					—			
3.	Кадастровый номер земельного участка (земельных участков), в границах которого (которых) расположены здание, сооружение, объект незавершенного строительства					13:01:0202017:83			
4.	Уникальный учетный номер кадастрового квартала, в границах которого расположены здание, сооружение, объект незавершенного строительства					13:01:0202017			
5.	Адрес здания, сооружения, объекта незавершенного строительства					—			
5.1.	Сведения о местоположении здания, сооружения, объекта незавершенного строительства (при отсутствии адреса) в структурированном в соответствии с федеральной информационной адресной системой виде					Российская Федерация, Республика Мордовия, Ардатовский р-н, Тургенево рп, Советская ул, д 22			
5.2.	Дополнительные сведения о местоположении					—			
6.	Иные сведения					—			
3. Пояснения к сведениям об объекте недвижимости с кадастровым номером								13:01:0202017:97:	
1.	—								
1. Сведения о характерных точках контура объекта недвижимости с кадастровым номером								13:01:0202017:100:	
Система координат								МСК-13, зона 1	Зона № 1
Обозначение характерных точек границ	Содержатся в Едином государственном реестре недвижимости			Определены в ходе выполнения комплексных кадастровых работ			Метод определения координат	Формулы, примененные для расчета средней квадратической погрешности определения координат характерных точек (Mt), м, с подставленными в такие формулы значениями и итоговые (вычисленные) значения Mt, м	
	координаты, м		Радиус, м	координаты, м		Радиус, м			
	X	Y	R	X	Y	R			

1	2	3	4	5	6	7	8	9
н1115О	—	—	—	466 993,00	1 364 100,30	—	Метод спутниковых геодезических измерений (определений)	$\sqrt{(0,08^2 + 0,06^2)} = 0,10$
н1116О	—	—	—	466 986,97	1 364 097,88	—		
н1117О	—	—	—	466 983,63	1 364 096,54	—		
н1118О	—	—	—	466 981,96	1 364 095,87	—		
н1119О	—	—	—	466 984,79	1 364 088,82	—		
н1120О	—	—	—	466 986,46	1 364 089,49	—		
н1121О	—	—	—	466 989,80	1 364 090,83	—		
н1122О	—	—	—	466 995,83	1 364 093,25	—		
н1115О	—	—	—	466 993,00	1 364 100,30	—		

2. Сведения о характеристиках объекта недвижимости с кадастровым номером 13:01:0202017:100 :

№ п/п	Наименование характеристики	Значение характеристики
1	2	3
1.	Вид объекта недвижимости	Здание
2.	Ранее присвоенный государственный учетный номер (инвентарный) здания, сооружения, объекта незавершенного строительства	—
3.	Кадастровый номер земельного участка (земельных участков), в границах которого (которых) расположены здание, сооружение, объект незавершенного строительства	13:01:0202017:66
4.	Уникальный учетный номер кадастрового квартала, в границах которого расположены здание, сооружение, объект незавершенного строительства	13:01:0202017

1	2					3		
5.	Адрес здания, сооружения, объекта незавершенного строительства					—		
5.1.	Сведения о местоположении здания, сооружения, объекта незавершенного строительства (при отсутствии адреса) в структурированном в соответствии с федеральной информационной адресной системой виде					Российская Федерация, Республика Мордовия, Ардатовский р-н, Тургенево рп, Низовка ул, д 12		
5.2.	Дополнительные сведения о местоположении					—		
6.	Иные сведения					—		
3. Пояснения к сведениям об объекте недвижимости с кадастровым номером 13:01:0202017:100 :								
1.	—							
1. Сведения о характерных точках контура объекта недвижимости с кадастровым номером 13:01:0202017:101 :								
Система координат МСК-13, зона 1 Зона № 1								
Обоз- начение харак- терных точек границ	Содержатся в Едином государственном реестре недвижимости			Определены в ходе выполнения комплексных кадастровых работ			Метод определения координат	Формулы, примененные для расчета средней квадратической погрешности определения координат характерных точек (Mt), м, с подставленными в такие формулы значениями и итоговые (вычисленные) значения Mt, м
	координаты, м		Радиус, м	координаты, м		Радиус, м		
	X	Y	R	X	Y	R		
1	2	3	4	5	6	7	8	9
н1123О	—	—	—	467 041,12	1 363 933,99	—	Метод спутниковых геодезических измерений (определений)	$\sqrt{(0,08^2 + 0,06^2)} = 0,10$
н1124О	—	—	—	467 046,10	1 363 935,89	—		
н1125О	—	—	—	467 045,03	1 363 938,69	—		
н1126О	—	—	—	467 046,72	1 363 939,33	—		
н1127О	—	—	—	467 044,62	1 363 944,84	—		
н1128О	—	—	—	467 042,94	1 363 944,21	—		
н1129О	—	—	—	467 037,96	1 363 942,31	—		

1	2	3	4	5	6	7	8	9	
н1123О	—	—	—	467 041,12	1 363 933,99	—	Метод спутниковых геодезических измерений (определений)	$\sqrt{(0,08^2 + 0,06^2)} = 0,10$	
2. Сведения о характеристиках объекта недвижимости с кадастровым номером								13:01:0202017:101:	
№ п/п	Наименование характеристики					Значение характеристики			
1	2					3			
1.	Вид объекта недвижимости					Здание			
2.	Ранее присвоенный государственный учетный номер (инвентарный) здания, сооружения, объекта незавершенного строительства					—			
3.	Кадастровый номер земельного участка (земельных участков), в границах которого (которых) расположены здание, сооружение, объект незавершенного строительства					13:01:0202017:57			
4.	Уникальный учетный номер кадастрового квартала, в границах которого расположены здание, сооружение, объект незавершенного строительства					13:01:0202017			
5.	Адрес здания, сооружения, объекта незавершенного строительства					—			
5.1.	Сведения о местоположении здания, сооружения, объекта незавершенного строительства (при отсутствии адреса) в структурированном в соответствии с федеральной информационной адресной системой виде					Российская Федерация, Республика Мордовия, Ардатовский р-н, Тургенево рп, Низовка ул, д 14			
5.2.	Дополнительные сведения о местоположении					—			
6.	Иные сведения					—			
3. Пояснения к сведениям об объекте недвижимости с кадастровым номером								13:01:0202017:101:	
1.	—								
1. Сведения о характерных точках контура объекта недвижимости с кадастровым номером								13:01:0202017:102:	
Система координат								МСК-13, зона 1	Зона № 1
Обозначение характерных точек границ	Содержатся в Едином государственном реестре недвижимости			Определены в ходе выполнения комплексных кадастровых работ			Метод определения координат	Формулы, примененные для расчета средней квадратической погрешности определения координат характерных точек (Mt), м, с подставленными в такие формулы значениями и итоговые (вычисленные) значения Mt, м	
	координаты, м		Радиус, м	координаты, м		Радиус, м			
	X	Y	R	X	Y	R			

1	2	3	4	5	6	7	8	9
н11300	—	—	—	467 068,71	1 363 944,11	—	Метод спутниковых геодезических измерений (определений)	$\sqrt{(0,08^2 + 0,06^2)} = 0,10$
н11310	—	—	—	467 074,76	1 363 946,19	—		
н11320	—	—	—	467 072,98	1 363 951,39	—		
н11330	—	—	—	467 073,64	1 363 951,62	—		
н11340	—	—	—	467 071,51	1 363 957,86	—		
н11350	—	—	—	467 064,79	1 363 955,56	—		
н11300	—	—	—	467 068,71	1 363 944,11	—		

2. Сведения о характеристиках объекта недвижимости с кадастровым номером 13:01:0202017:102 :

№ п/п	Наименование характеристики	Значение характеристики
1	2	3
1.	Вид объекта недвижимости	Здание
2.	Ранее присвоенный государственный учетный номер (инвентарный) здания, сооружения, объекта незавершенного строительства	—
3.	Кадастровый номер земельного участка (земельных участков), в границах которого (которых) расположены здание, сооружение, объект незавершенного строительства	13:01:0202017:25
4.	Уникальный учетный номер кадастрового квартала, в границах которого расположены здание, сооружение, объект незавершенного строительства	13:01:0202017
5.	Адрес здания, сооружения, объекта незавершенного строительства	—
5.1.	Сведения о местоположении здания, сооружения, объекта незавершенного строительства (при отсутствии адреса) в структурированном в соответствии с федеральной информационной адресной системой виде	Российская Федерация, Республика Мордовия, Ардатовский р-н, Тургенево рп, Низовка ул, д 18
5.2.	Дополнительные сведения о местоположении	—
6.	Иные сведения	—

3. Пояснения к сведениям об объекте недвижимости с кадастровым номером 13:01:0202017:102 :

1. —

1. Сведения о характерных точках контура объекта недвижимости с кадастровым номером 13:01:0202017:103 :

Система координат МСК-13, зона 1 Зона № 1

Обоз- начение харак- терных точек границ	Содержатся в Едином государственном реестре недвижимости			Определены в ходе выполнения комплексных кадастровых работ			Метод определения координат	Формулы, примененные для расчета средней квадратической погрешности определения координат характерных точек (Mt), м, с подставленными в такие формулы значениями и итоговые (вычисленные) значения Mt, м
	координаты, м		Радиус, м	координаты, м		Радиус, м		
	X	Y	R	X	Y	R		
1	2	3	4	5	6	7	8	9
н1136O	—	—	—	467 098,83	1 363 955,41	—	Метод спутниковых геодезических измерений (определений)	$\sqrt{(0,08^2 + 0,06^2)} = 0,10$
н1137O	—	—	—	467 103,12	1 363 957,09	—		
н1138O	—	—	—	467 100,20	1 363 964,53	—		
н1139O	—	—	—	467 095,91	1 363 962,86	—		
н1140O	—	—	—	467 094,05	1 363 962,13	—		
н1141O	—	—	—	467 095,47	1 363 958,50	—		
н1142O	—	—	—	467 097,34	1 363 959,23	—		
н1136O	—	—	—	467 098,83	1 363 955,41	—		

2. Сведения о характеристиках объекта недвижимости с кадастровым номером 13:01:0202017:103 :

№ п/п	Наименование характеристики	Значение характеристики
1	2	3
1.	Вид объекта недвижимости	Здание
2.	Ранее присвоенный государственный учетный номер (инвентарный) здания, сооружения, объекта незавершенного строительства	—

1	2	3
3.	Кадастровый номер земельного участка (земельных участков), в границах которого (которых) расположены здание, сооружение, объект незавершенного строительства	13:01:0202017:2
4.	Уникальный учетный номер кадастрового квартала, в границах которого расположены здание, сооружение, объект незавершенного строительства	13:01:0202017
5.	Адрес здания, сооружения, объекта незавершенного строительства	—
5.1.	Сведения о местоположении здания, сооружения, объекта незавершенного строительства (при отсутствии адреса) в структурированном в соответствии с федеральной информационной адресной системой виде	Российская Федерация, Республика Мордовия, Ардатовский р-н, Тургенево рп, Низовка ул, д 22
5.2.	Дополнительные сведения о местоположении	—
6.	Иные сведения	—

3. Пояснения к сведениям об объекте недвижимости с кадастровым номером 13:01:0202017:103 :

1.	—
----	---

1. Сведения о характерных точках контура объекта недвижимости с кадастровым номером 13:01:0202017:104 :

Система координат МСК-13, зона 1 Зона № 1

Обозначение характерных точек границ	Содержатся в Едином государственном реестре недвижимости			Определены в ходе выполнения комплексных кадастровых работ			Метод определения координат	Формулы, примененные для расчета средней квадратической погрешности определения координат характерных точек (Mt), м, с подставленными в такие формулы значениями и итоговые (вычисленные) значения Mt, м
	координаты, м		Радиус, м	координаты, м		Радиус, м		
	X	Y	R	X	Y	R		
1	2	3	4	5	6	7	8	9
н1143О	—	—	—	467 115,55	1 363 971,89	—	Метод спутниковых геодезических измерений (определений)	$\sqrt{(0,08^2 + 0,06^2)} = 0,10$
н1144О	—	—	—	467 120,91	1 363 973,53	—		
н1145О	—	—	—	467 123,01	1 363 974,17	—		
н1146О	—	—	—	467 119,36	1 363 986,13	—		

1	2	3	4	5	6	7	8	9
н11470	—	—	—	467 117,26	1 363 985,48	—	Метод спутниковых геодезических измерений (определений)	$\sqrt{(0,08^2 + 0,06^2)} = 0,10$
н11480	—	—	—	467 111,90	1 363 983,85	—		
н11430	—	—	—	467 115,55	1 363 971,89	—		

2. Сведения о характеристиках объекта недвижимости с кадастровым номером 13:01:0202017:104 :

№ п/п	Наименование характеристики	Значение характеристики
1	2	3
1.	Вид объекта недвижимости	Здание
2.	Ранее присвоенный государственный учетный номер (инвентарный) здания, сооружения, объекта незавершенного строительства	—
3.	Кадастровый номер земельного участка (земельных участков), в границах которого (которых) расположены здание, сооружение, объект незавершенного строительства	13:01:0202017:27
4.	Уникальный учетный номер кадастрового квартала, в границах которого расположены здание, сооружение, объект незавершенного строительства	13:01:0202017
5.	Адрес здания, сооружения, объекта незавершенного строительства	—
5.1.	Сведения о местоположении здания, сооружения, объекта незавершенного строительства (при отсутствии адреса) в структурированном в соответствии с федеральной информационной адресной системой виде	Российская Федерация, Республика Мордовия, Ардатовский р-н, Тургенево рп, Низовка ул, д 26
5.2.	Дополнительные сведения о местоположении	—
6.	Иные сведения	—

3. Пояснения к сведениям об объекте недвижимости с кадастровым номером 13:01:0202017:104 :

1.	—
----	---

1. Сведения о характерных точках контура объекта недвижимости с кадастровым номером							13:01:0202017:106	
Система координат							МСК-13, зона 1	
							Зона № 1	
Обозначение характерных точек границ	Содержатся в Едином государственном реестре недвижимости			Определены в ходе выполнения комплексных кадастровых работ			Метод определения координат	Формулы, примененные для расчета средней квадратической погрешности определения координат характерных точек (Mt), м, с подставленными в такие формулы значениями и итоговые (вычисленные) значения Mt, м
	координаты, м		Радиус, м	координаты, м		Радиус, м		
	X	Y	R	X	Y	R		
1	2	3	4	5	6	7	8	9
n1149O	—	—	—	467 180,09	1 363 986,15	—	Метод спутниковых геодезических измерений (определений)	$\sqrt{(0,08^2 + 0,06^2)} = 0,10$
n1150O	—	—	—	467 188,31	1 363 988,69	—		
n1151O	—	—	—	467 185,25	1 363 998,55	—		
n1152O	—	—	—	467 177,04	1 363 996,00	—		
n1149O	—	—	—	467 180,09	1 363 986,15	—		
2. Сведения о характеристиках объекта недвижимости с кадастровым номером								
13:01:0202017:106								
№ п/п	Наименование характеристики				Значение характеристики			
1	2				3			
1.	Вид объекта недвижимости				Здание			
2.	Ранее присвоенный государственный учетный номер (инвентарный) здания, сооружения, объекта незавершенного строительства				—			
3.	Кадастровый номер земельного участка (земельных участков), в границах которого (которых) расположены здание, сооружение, объект незавершенного строительства				13:01:0202017:29			
4.	Уникальный учетный номер кадастрового квартала, в границах которого расположены здание, сооружение, объект незавершенного строительства				13:01:0202017			

1	2					3		
5.	Адрес здания, сооружения, объекта незавершенного строительства					—		
5.1.	Сведения о местоположении здания, сооружения, объекта незавершенного строительства (при отсутствии адреса) в структурированном в соответствии с федеральной информационной адресной системой виде					Российская Федерация, Республика Мордовия, Ардатовский р-н, Тургенево рп, Низовка ул, д 32		
5.2.	Дополнительные сведения о местоположении					—		
6.	Иные сведения					—		
3. Пояснения к сведениям об объекте недвижимости с кадастровым номером 13:01:0202017:106 :								
1.	—							
1. Сведения о характерных точках контура объекта недвижимости с кадастровым номером 13:01:0202017:107 :								
Система координат МСК-13, зона 1 Зона № 1								
Обоз- начение харак- терных точек границ	Содержатся в Едином государственном реестре недвижимости			Определены в ходе выполнения комплексных кадастровых работ			Метод определения координат	Формулы, примененные для расчета средней квадратической погрешности определения координат характерных точек (Mt), м, с подставленными в такие формулы значениями и итоговые (вычисленные) значения Mt, м
	координаты, м		Радиус, м	координаты, м		Радиус, м		
	X	Y	R	X	Y	R		
1	2	3	4	5	6	7	8	9
н1153О	—	—	—	467 190,83	1 364 032,77	—	Метод спутниковых геодезических измерений (определений)	$\sqrt{(0,08^2 + 0,06^2)} = 0,10$
н1154О	—	—	—	467 195,75	1 364 033,67	—		
н1155О	—	—	—	467 197,92	1 364 034,07	—		
н1156О	—	—	—	467 196,10	1 364 044,01	—		
н1157О	—	—	—	467 193,93	1 364 043,61	—		
н1158О	—	—	—	467 189,01	1 364 042,71	—		
н1153О	—	—	—	467 190,83	1 364 032,77	—		

2. Сведения о характеристиках объекта недвижимости с кадастровым номером 13:01:0202017:107 :								
№ п/п	Наименование характеристики				Значение характеристики			
1	2				3			
1.	Вид объекта недвижимости				Здание			
2.	Ранее присвоенный государственный учетный номер (инвентарный) здания, сооружения, объекта незавершенного строительства				—			
3.	Кадастровый номер земельного участка (земельных участков), в границах которого (которых) расположены здание, сооружение, объект незавершенного строительства				13:01:0202017:59			
4.	Уникальный учетный номер кадастрового квартала, в границах которого расположены здание, сооружение, объект незавершенного строительства				13:01:0202017			
5.	Адрес здания, сооружения, объекта незавершенного строительства				—			
5.1.	Сведения о местоположении здания, сооружения, объекта незавершенного строительства (при отсутствии адреса) в структурированном в соответствии с федеральной информационной адресной системой виде				Российская Федерация, Республика Мордовия, Ардатовский р-н, Тургенево рп, Низовка ул, д 34			
5.2.	Дополнительные сведения о местоположении				—			
6.	Иные сведения				—			
3. Пояснения к сведениям об объекте недвижимости с кадастровым номером 13:01:0202017:107 :								
1.	—							
1. Сведения о характерных точках контура объекта недвижимости с кадастровым номером 13:01:0202017:108 :								
Система координат			МСК-13, зона 1			Зона № 1		
Обозначение характерных точек границ	Содержатся в Едином государственном реестре недвижимости			Определены в ходе выполнения комплексных кадастровых работ			Метод определения координат	Формулы, примененные для расчета средней квадратической погрешности определения координат характерных точек (Mt), м, с подставленными в такие формулы значениями и итоговые (вычисленные) значения Mt, м
	координаты, м		Радиус, м	координаты, м		Радиус, м		
	X	Y	R	X	Y	R		
1	2	3	4	5	6	7	8	9
н11590	—	—	—	467 247,96	1 364 008,81	—	Метод спутниковых геодезических измерений (определений)	$\sqrt{(0,08^2 + 0,06^2)} = 0,10$

1	2	3	4	5	6	7	8	9
н1160О	—	—	—	467 252,34	1 364 009,84	—	Метод спутниковых геодезических измерений (определений)	$\sqrt{(0,08^2 + 0,06^2)} = 0,10$
н1161О	—	—	—	467 255,55	1 364 010,60	—		
н1162О	—	—	—	467 253,52	1 364 019,26	—		
н1163О	—	—	—	467 250,31	1 364 018,51	—		
н1164О	—	—	—	467 245,93	1 364 017,48	—		
н1159О	—	—	—	467 247,96	1 364 008,81	—		

2. Сведения о характеристиках объекта недвижимости с кадастровым номером 13:01:0202017:108 :

№ п/п	Наименование характеристики	Значение характеристики
1	2	3
1.	Вид объекта недвижимости	Здание
2.	Ранее присвоенный государственный учетный номер (инвентарный) здания, сооружения, объекта незавершенного строительства	—
3.	Кадастровый номер земельного участка (земельных участков), в границах которого (которых) расположены здание, сооружение, объект незавершенного строительства	13:01:0202017:60
4.	Уникальный учетный номер кадастрового квартала, в границах которого расположены здание, сооружение, объект незавершенного строительства	13:01:0202017
5.	Адрес здания, сооружения, объекта незавершенного строительства	—
5.1.	Сведения о местоположении здания, сооружения, объекта незавершенного строительства (при отсутствии адреса) в структурированном в соответствии с федеральной информационной адресной системой виде	Российская Федерация, Республика Мордовия, Ардатовский р-н, Тургенево рп, Низовка ул, д 38
5.2.	Дополнительные сведения о местоположении	—
6.	Иные сведения	—

3. Пояснения к сведениям об объекте недвижимости с кадастровым номером 13:01:0202017:108 :

1.	—
----	---

1. Сведения о характерных точках контура объекта недвижимости с кадастровым номером 13:01:0202017:109:

Система координат МСК-13, зона 1							Зона № 1	
Обозначение характерных точек границ	Содержатся в Едином государственном реестре недвижимости			Определены в ходе выполнения комплексных кадастровых работ			Метод определения координат	Формулы, примененные для расчета средней квадратической погрешности определения координат характерных точек (Mt), м, с подставленными в такие формулы значениями и итоговые (вычисленные) значения Mt, м
	координаты, м		Радиус, м	координаты, м		Радиус, м		
	X	Y	R	X	Y	R		
1	2	3	4	5	6	7	8	9
н1165О	—	—	—	467 272,17	1 364 093,97	—	Метод спутниковых геодезических измерений (определений)	$\sqrt{(0,08^2 + 0,06^2)} = 0,10$
н1166О	—	—	—	467 272,35	1 364 089,37	—		
н1167О	—	—	—	467 272,50	1 364 085,57	—		
н1168О	—	—	—	467 277,10	1 364 085,76	—		
н1169О	—	—	—	467 276,95	1 364 089,55	—		
н1170О	—	—	—	467 276,77	1 364 094,15	—		
н1165О	—	—	—	467 272,17	1 364 093,97	—		

2. Сведения о характеристиках объекта недвижимости с кадастровым номером 13:01:0202017:109:

№ п/п	Наименование характеристики	Значение характеристики
1	2	3
1.	Вид объекта недвижимости	Здание
2.	Ранее присвоенный государственный учетный номер (инвентарный) здания, сооружения, объекта незавершенного строительства	—
3.	Кадастровый номер земельного участка (земельных участков), в границах которого (которых) расположены здание, сооружение, объект незавершенного строительства	—

1	2					3		
4.	Уникальный учетный номер кадастрового квартала, в границах которого расположены здание, сооружение, объект незавершенного строительства					13:01:0202017		
5.	Адрес здания, сооружения, объекта незавершенного строительства					—		
5.1.	Сведения о местоположении здания, сооружения, объекта незавершенного строительства (при отсутствии адреса) в структурированном в соответствии с федеральной информационной адресной системой виде					Российская Федерация, Республика Мордовия, Ардатовский р-н, Тургенево рп, Низовка ул, д 42		
5.2.	Дополнительные сведения о местоположении					—		
6.	Иные сведения					—		
3. Пояснения к сведениям об объекте недвижимости с кадастровым номером 13:01:0202017:109 :								
1.	—							
1. Сведения о характерных точках контура объекта недвижимости с кадастровым номером 13:01:0202017:110 :								
Система координат МСК-13, зона 1 Зона № 1								
Обозначение характерных точек границ	Содержатся в Едином государственном реестре недвижимости			Определены в ходе выполнения комплексных кадастровых работ			Метод определения координат	Формулы, примененные для расчета средней квадратической погрешности определения координат характерных точек (Mt), м, с подставленными в такие формулы значениями и итоговые (вычисленные) значения Mt, м
	координаты, м		Радиус, м	координаты, м		Радиус, м		
	X	Y	R	X	Y	R		
1	2	3	4	5	6	7	8	9
н1171О	—	—	—	467 203,00	1 364 566,25	—	Метод спутниковых геодезических измерений (определений)	$\sqrt{(0,08^2 + 0,06^2)} = 0,10$
н1172О	—	—	—	467 202,87	1 364 556,55	—		
н1173О	—	—	—	467 202,84	1 364 554,55	—		
н1174О	—	—	—	467 210,74	1 364 554,45	—		
н1175О	—	—	—	467 210,89	1 364 566,14	—		
н1176О	—	—	—	467 208,89	1 364 566,17	—		

1	2	3	4	5	6	7	8	9		
н1171О	—	—	—	467 203,00	1 364 566,25	—	Метод спутниковых геодезических измерений (определений)	$\sqrt{(0,08^2 + 0,06^2)} = 0,10$		
2. Сведения о характеристиках объекта недвижимости с кадастровым номером								13:01:0202017:110:		
№ п/п	Наименование характеристики					Значение характеристики				
1	2					3				
1.	Вид объекта недвижимости					Здание				
2.	Ранее присвоенный государственный учетный номер (инвентарный) здания, сооружения, объекта незавершенного строительства					—				
3.	Кадастровый номер земельного участка (земельных участков), в границах которого (которых) расположены здание, сооружение, объект незавершенного строительства					13:01:0202017:54				
4.	Уникальный учетный номер кадастрового квартала, в границах которого расположены здание, сооружение, объект незавершенного строительства					13:01:0202017				
5.	Адрес здания, сооружения, объекта незавершенного строительства					—				
5.1.	Сведения о местоположении здания, сооружения, объекта незавершенного строительства (при отсутствии адреса) в структурированном в соответствии с федеральной информационной адресной системой виде					Российская Федерация, Республика Мордовия, Ардатовский р-н, Тургенево рп, Набережная ул, д 45				
5.2.	Дополнительные сведения о местоположении					—				
6.	Иные сведения					—				
3. Пояснения к сведениям об объекте недвижимости с кадастровым номером								13:01:0202017:110:		
1.	—									
1. Сведения о характерных точках контура объекта недвижимости с кадастровым номером								13:01:0202017:113:		
Система координат								МСК-13, зона 1	Зона №	1
Обозначение характерных точек границ	Содержатся в Едином государственном реестре недвижимости			Определены в ходе выполнения комплексных кадастровых работ			Метод определения координат	Формулы, примененные для расчета средней квадратической погрешности определения координат характерных точек (Mt), м, с подставленными в такие формулы значениями и итоговые (вычисленные) значения Mt, м		
	координаты, м		Радиус, м	координаты, м		Радиус, м				
	X	Y	R	X	Y	R				

1	2	3	4	5	6	7	8	9
н1177О	—	—	—	466 912,41	1 364 262,80	—	Метод спутниковых геодезических измерений (определений)	$\sqrt{(0,08^2 + 0,06^2)} = 0,10$
н1178О	—	—	—	466 909,72	1 364 259,07	—		
н1179О	—	—	—	466 908,66	1 364 257,61	—		
н1180О	—	—	—	466 914,02	1 364 253,75	—		
н1181О	—	—	—	466 915,07	1 364 255,21	—		
н1182О	—	—	—	466 917,76	1 364 258,94	—		
н1177О	—	—	—	466 912,41	1 364 262,80	—		

2. Сведения о характеристиках объекта недвижимости с кадастровым номером 13:01:0202017:113 :

№ п/п	Наименование характеристики	Значение характеристики
1	2	3
1.	Вид объекта недвижимости	Здание
2.	Ранее присвоенный государственный учетный номер (инвентарный) здания, сооружения, объекта незавершенного строительства	—
3.	Кадастровый номер земельного участка (земельных участков), в границах которого (которых) расположены здание, сооружение, объект незавершенного строительства	13:01:0202017:79
4.	Уникальный учетный номер кадастрового квартала, в границах которого расположены здание, сооружение, объект незавершенного строительства	13:01:0202017
5.	Адрес здания, сооружения, объекта незавершенного строительства	—
5.1.	Сведения о местоположении здания, сооружения, объекта незавершенного строительства (при отсутствии адреса) в структурированном в соответствии с федеральной информационной адресной системой виде	Российская Федерация, Республика Мордовия, Ардатовский р-н, Тургенево рп, Советская ул, д 14
5.2.	Дополнительные сведения о местоположении	—
6.	Иные сведения	—

3. Пояснения к сведениям об объекте недвижимости с кадастровым номером 13:01:0202017:113 :									
1.		—							
1. Сведения о характерных точках контура объекта недвижимости с кадастровым номером 13:01:0202017:114 :									
Система координат МСК-13, зона 1 Зона № 1									
Обоз- начение харак- терных точек границ	Содержатся в Едином государственном реестре недвижимости			Определены в ходе выполнения комплексных кадастровых работ			Метод определения координат	Формулы, примененные для расчета средней квадратической погрешности определения координат характерных точек (Mt), м, с подставленными в такие формулы значениями и итоговые (вычисленные) значения Mt, м	
	координаты, м		Радиус, м	координаты, м		Радиус, м			
	X	Y	R	X	Y	R			
1	2	3	4	5	6	7	8	9	
н1183О	—	—	—	466 905,95	1 364 253,22	—	Метод спутниковых геодезических измерений (определений)	$\sqrt{(0,08^2 + 0,06^2)} = 0,10$	
н1184О	—	—	—	466 904,37	1 364 250,91	—			
н1185О	—	—	—	466 901,27	1 364 246,37	—			
н1186О	—	—	—	466 908,70	1 364 241,29	—			
н1187О	—	—	—	466 911,80	1 364 245,83	—			
н1188О	—	—	—	466 913,38	1 364 248,14	—			
н1183О	—	—	—	466 905,95	1 364 253,22	—			
2. Сведения о характеристиках объекта недвижимости с кадастровым номером 13:01:0202017:114 :									
№ п/п	Наименование характеристики					Значение характеристики			
1	2					3			
1.	Вид объекта недвижимости					Здание			
2.	Ранее присвоенный государственный учетный номер (инвентарный) здания, сооружения, объекта незавершенного строительства					—			

1	2	3
3.	Кадастровый номер земельного участка (земельных участков), в границах которого (которых) расположены здание, сооружение, объект незавершенного строительства	13:01:0202017:4
4.	Уникальный учетный номер кадастрового квартала, в границах которого расположены здание, сооружение, объект незавершенного строительства	13:01:0202017
5.	Адрес здания, сооружения, объекта незавершенного строительства	—
5.1.	Сведения о местоположении здания, сооружения, объекта незавершенного строительства (при отсутствии адреса) в структурированном в соответствии с федеральной информационной адресной системой виде	Российская Федерация, Республика Мордовия, Ардатовский р-н, Тургенево рп, Советская ул, д 16
5.2.	Дополнительные сведения о местоположении	—
6.	Иные сведения	—

3. Пояснения к сведениям об объекте недвижимости с кадастровым номером 13:01:0202017:114 :

1.	—
----	---

1. Сведения о характерных точках контура объекта недвижимости с кадастровым номером 13:01:0202017:115 :

Система координат МСК-13, зона 1 Зона № 1

Обозначение характерных точек границ	Содержатся в Едином государственном реестре недвижимости			Определены в ходе выполнения комплексных кадастровых работ			Метод определения координат	Формулы, примененные для расчета средней квадратической погрешности определения координат характерных точек (Mt), м, с подставленными в такие формулы значениями и итоговые (вычисленные) значения Mt, м
	координаты, м		Радиус, м	координаты, м		Радиус, м		
	X	Y	R	X	Y	R		
1	2	3	4	5	6	7	8	9
н1189О	—	—	—	466 857,79	1 364 188,26	—	Метод спутниковых геодезических измерений (определений)	$\sqrt{(0,08^2 + 0,06^2)} = 0,10$
н1190О	—	—	—	466 856,42	1 364 186,81	—		
н1191О	—	—	—	466 852,56	1 364 182,75	—		
н1192О	—	—	—	466 859,30	1 364 176,35	—		

1	2	3	4	5	6	7	8	9
н1193О	—	—	—	466 863,16	1 364 180,41	—	Метод спутниковых геодезических измерений (определений)	$\sqrt{(0,08^2 + 0,06^2)} = 0,10$
н1194О	—	—	—	466 864,83	1 364 178,83	—		
н1195О	—	—	—	466 866,20	1 364 180,28	—		
н1189О	—	—	—	466 857,79	1 364 188,26	—		

2. Сведения о характеристиках объекта недвижимости с кадастровым номером 13:01:0202017:115 :

№ п/п	Наименование характеристики	Значение характеристики
1	2	3
1.	Вид объекта недвижимости	Здание
2.	Ранее присвоенный государственный учетный номер (инвентарный) здания, сооружения, объекта незавершенного строительства	—
3.	Кадастровый номер земельного участка (земельных участков), в границах которого (которых) расположены здание, сооружение, объект незавершенного строительства	13:01:0202017:82
4.	Уникальный учетный номер кадастрового квартала, в границах которого расположены здание, сооружение, объект незавершенного строительства	13:01:0202017
5.	Адрес здания, сооружения, объекта незавершенного строительства	—
5.1.	Сведения о местоположении здания, сооружения, объекта незавершенного строительства (при отсутствии адреса) в структурированном в соответствии с федеральной информационной адресной системой виде	Российская Федерация, Республика Мордовия, Ардатовский р-н, Тургенево рп, Советская ул, д 24
5.2.	Дополнительные сведения о местоположении	—
6.	Иные сведения	—

3. Пояснения к сведениям об объекте недвижимости с кадастровым номером 13:01:0202017:115 :

1.	—
----	---

1. Сведения о характерных точках контура объекта недвижимости с кадастровым номером 13:01:0202017:116:

Система координат МСК-13, зона 1							Зона № 1	
Обозначение характерных точек границ	Содержатся в Едином государственном реестре недвижимости			Определены в ходе выполнения комплексных кадастровых работ			Метод определения координат	Формулы, примененные для расчета средней квадратической погрешности определения координат характерных точек (Mt), м, с подставленными в такие формулы значениями и итоговые (вычисленные) значения Mt, м
	координаты, м		Радиус, м	координаты, м		Радиус, м		
	X	Y	R	X	Y	R		
1	2	3	4	5	6	7	8	9
н1196О	—	—	—	466 951,08	1 364 040,95	—	Метод спутниковых геодезических измерений (определений)	$\sqrt{(0,08^2 + 0,06^2)} = 0,10$
н1197О	—	—	—	466 954,20	1 364 042,31	—		
н1198О	—	—	—	466 955,85	1 364 043,03	—		
н1199О	—	—	—	466 954,33	1 364 046,51	—		
н1200О	—	—	—	466 955,25	1 364 046,91	—		
н1201О	—	—	—	466 953,75	1 364 050,35	—		
н1202О	—	—	—	466 951,18	1 364 049,23	—		
н1203О	—	—	—	466 948,06	1 364 047,87	—		
н1196О	—	—	—	466 951,08	1 364 040,95	—		

2. Сведения о характеристиках объекта недвижимости с кадастровым номером 13:01:0202017:116:

№ п/п	Наименование характеристики	Значение характеристики
1	2	3
1.	Вид объекта недвижимости	Здание
2.	Ранее присвоенный государственный учетный номер (инвентарный) здания, сооружения, объекта незавершенного строительства	—

1	2	3
3.	Кадастровый номер земельного участка (земельных участков), в границах которого (которых) расположены здание, сооружение, объект незавершенного строительства	13:01:0202017:65
4.	Уникальный учетный номер кадастрового квартала, в границах которого расположены здание, сооружение, объект незавершенного строительства	13:01:0202017
5.	Адрес здания, сооружения, объекта незавершенного строительства	—
5.1.	Сведения о местоположении здания, сооружения, объекта незавершенного строительства (при отсутствии адреса) в структурированном в соответствии с федеральной информационной адресной системой виде	Российская Федерация, Республика Мордовия, Ардатовский р-н, Тургенево рп, Низовка ул, д 6
5.2.	Дополнительные сведения о местоположении	—
6.	Иные сведения	—

3. Пояснения к сведениям об объекте недвижимости с кадастровым номером 13:01:0202017:116 :

1.	—
----	---

1. Сведения о характерных точках контура объекта недвижимости с кадастровым номером 13:01:0202017:117 :

Система координат МСК-13, зона 1 Зона № 1

Обозначение характерных точек границ	Содержатся в Едином государственном реестре недвижимости			Определены в ходе выполнения комплексных кадастровых работ			Метод определения координат	Формулы, примененные для расчета средней квадратической погрешности определения координат характерных точек (Mt), м, с подставленными в такие формулы значениями и итоговые (вычисленные) значения Mt, м
	координаты, м		Радиус, м	координаты, м		Радиус, м		
	X	Y	R	X	Y	R		
1	2	3	4	5	6	7	8	9
н1204О	—	—	—	467 012,07	1 363 922,57	—	Метод спутниковых геодезических измерений (определений)	$\sqrt{(0,08^2 + 0,06^2)} = 0,10$
н1205О	—	—	—	467 016,77	1 363 924,28	—		
н1206О	—	—	—	467 018,74	1 363 925,00	—		
н1207О	—	—	—	467 017,06	1 363 929,61	—		

1	2	3	4	5	6	7	8	9
н1208О	—	—	—	467 018,56	1 363 930,16	—	Метод спутниковых геодезических измерений (определений)	$\sqrt{(0,08^2 + 0,06^2)} = 0,10$
н1209О	—	—	—	467 016,80	1 363 934,99	—		
н1210О	—	—	—	467 013,56	1 363 933,81	—		
н1211О	—	—	—	467 008,63	1 363 932,01	—		
н1204О	—	—	—	467 012,07	1 363 922,57	—		

2. Сведения о характеристиках объекта недвижимости с кадастровым номером 13:01:0202017:117 :

№ п/п	Наименование характеристики	Значение характеристики
1	2	3
1.	Вид объекта недвижимости	Здание
2.	Ранее присвоенный государственный учетный номер (инвентарный) здания, сооружения, объекта незавершенного строительства	—
3.	Кадастровый номер земельного участка (земельных участков), в границах которого (которых) расположены здание, сооружение, объект незавершенного строительства	13:01:0202017:3
4.	Уникальный учетный номер кадастрового квартала, в границах которого расположены здание, сооружение, объект незавершенного строительства	13:01:0202017
5.	Адрес здания, сооружения, объекта незавершенного строительства	—
5.1.	Сведения о местоположении здания, сооружения, объекта незавершенного строительства (при отсутствии адреса) в структурированном в соответствии с федеральной информационной адресной системой виде	Российская Федерация, Республика Мордовия, Ардатовский р-н, Тургенево рп, Низовка ул, д 8
5.2.	Дополнительные сведения о местоположении	—
6.	Иные сведения	—

3. Пояснения к сведениям об объекте недвижимости с кадастровым номером 13:01:0202017:117 :

1.	—
----	---

1. Сведения о характерных точках контура объекта недвижимости с кадастровым номером							13:01:0202017:118	
Система координат							МСК-13, зона 1	
							Зона № 1	
Обозначение характерных точек границ	Содержатся в Едином государственном реестре недвижимости			Определены в ходе выполнения комплексных кадастровых работ			Метод определения координат	Формулы, примененные для расчета средней квадратической погрешности определения координат характерных точек (Mt), м, с подставленными в такие формулы значениями и итоговые (вычисленные) значения Mt, м
	координаты, м		Радиус, м	координаты, м		Радиус, м		
	X	Y	R	X	Y	R		
1	2	3	4	5	6	7	8	9
n1212O	—	—	—	467 050,48	1 363 944,37	—	Метод спутниковых геодезических измерений (определений)	$\sqrt{(0,08^2 + 0,06^2)} = 0,10$
n1213O	—	—	—	467 057,98	1 363 947,15	—		
n1214O	—	—	—	467 053,23	1 363 960,00	—		
n1215O	—	—	—	467 045,73	1 363 957,22	—		
n1212O	—	—	—	467 050,48	1 363 944,37	—		
2. Сведения о характеристиках объекта недвижимости с кадастровым номером							13:01:0202017:118	
№ п/п	Наименование характеристики				Значение характеристики			
1	2				3			
1.	Вид объекта недвижимости				Здание			
2.	Ранее присвоенный государственный учетный номер (инвентарный) здания, сооружения, объекта незавершенного строительства				—			
3.	Кадастровый номер земельного участка (земельных участков), в границах которого (которых) расположены здание, сооружение, объект незавершенного строительства				13:01:0202017:90			
4.	Уникальный учетный номер кадастрового квартала, в границах которого расположены здание, сооружение, объект незавершенного строительства				13:01:0202017			

1	2					3		
5.	Адрес здания, сооружения, объекта незавершенного строительства					—		
5.1.	Сведения о местоположении здания, сооружения, объекта незавершенного строительства (при отсутствии адреса) в структурированном в соответствии с федеральной информационной адресной системой виде					Российская Федерация, Республика Мордовия, Ардатовский р-н, Тургенево рп, Низовка ул, д 16		
5.2.	Дополнительные сведения о местоположении					—		
6.	Иные сведения					—		
3. Пояснения к сведениям об объекте недвижимости с кадастровым номером 13:01:0202017:118 :								
1.	—							
1. Сведения о характерных точках контура объекта недвижимости с кадастровым номером 13:01:0202017:119 :								
Система координат МСК-13, зона 1 Зона № 1								
Обоз- начение харак- терных точек границ	Содержатся в Едином государственном реестре недвижимости			Определены в ходе выполнения комплексных кадастровых работ			Метод определения координат	Формулы, примененные для расчета средней квадратической погрешности определения координат характерных точек (Mt), м, с подставленными в такие формулы значениями и итоговые (вычисленные) значения Mt, м
	координаты, м		Радиус, м	координаты, м		Радиус, м		
	X	Y	R	X	Y	R		
1	2	3	4	5	6	7	8	9
н1216О	—	—	—	467 082,19	1 363 950,65	—	Метод спутниковых геодезических измерений (определений)	$\sqrt{(0,08^2 + 0,06^2)} = 0,10$
н1217О	—	—	—	467 087,81	1 363 952,74	—		
н1218О	—	—	—	467 090,06	1 363 953,58	—		
н1219О	—	—	—	467 086,21	1 363 963,89	—		
н1220О	—	—	—	467 085,41	1 363 966,04	—		
н1221О	—	—	—	467 082,93	1 363 965,12	—		
н1222О	—	—	—	467 083,73	1 363 962,96	—		

1	2	3	4	5	6	7	8	9
н1223О	—	—	—	467 078,34	1 363 960,96	—	Метод спутниковых геодезических измерений (определений)	$\sqrt{(0,08^2 + 0,06^2)} = 0,10$
н1216О	—	—	—	467 082,19	1 363 950,65	—		

2. Сведения о характеристиках объекта недвижимости с кадастровым номером 13:01:0202017:119 :

№ п/п	Наименование характеристики	Значение характеристики
1	2	3
1.	Вид объекта недвижимости	Здание
2.	Ранее присвоенный государственный учетный номер (инвентарный) здания, сооружения, объекта незавершенного строительства	—
3.	Кадастровый номер земельного участка (земельных участков), в границах которого (которых) расположены здание, сооружение, объект незавершенного строительства	13:01:0202017:26
4.	Уникальный учетный номер кадастрового квартала, в границах которого расположены здание, сооружение, объект незавершенного строительства	13:01:0202017
5.	Адрес здания, сооружения, объекта незавершенного строительства	—
5.1.	Сведения о местоположении здания, сооружения, объекта незавершенного строительства (при отсутствии адреса) в структурированном в соответствии с федеральной информационной адресной системой виде	Российская Федерация, Республика Мордовия, Ардатовский р-н, Тургенево рп, Низовка ул, д 20
5.2.	Дополнительные сведения о местоположении	—
6.	Иные сведения	—

3. Пояснения к сведениям об объекте недвижимости с кадастровым номером 13:01:0202017:119 :

1.	—
----	---

1. Сведения о характерных точках контура объекта недвижимости с кадастровым номером							13:01:0202017:120	:
Система координат							МСК-13, зона 1	Зона № 1
Обоз- начение харак- терных точек границ	Содержатся в Едином государственном реестре недвижимости		Определены в ходе выполнения комплексных кадастровых работ		Метод определения координат		Формулы, примененные для расчета средней квадратической погрешности определения координат характерных точек (Mt), м, с подставленными в такие формулы значениями и итоговые (вычисленные) значения Mt, м	
	координаты, м		Радиус, м	координаты, м		Радиус, м		
	X	Y	R	X	Y	R		
1	2	3	4	5	6	7	8	9
n1224O	—	—	—	467 106,31	1 363 958,66	—	Метод спутниковых геодезических измерений (определений)	$\sqrt{(0,08^2 + 0,06^2)} = 0,10$
n1225O	—	—	—	467 110,79	1 363 960,07	—		
n1226O	—	—	—	467 107,95	1 363 969,13	—		
n1227O	—	—	—	467 103,46	1 363 967,72	—		
n1228O	—	—	—	467 101,56	1 363 967,13	—		
n1229O	—	—	—	467 102,72	1 363 963,41	—		
n1230O	—	—	—	467 104,63	1 363 964,00	—		
n1224O	—	—	—	467 106,31	1 363 958,66	—		
2. Сведения о характеристиках объекта недвижимости с кадастровым номером							13:01:0202017:120	:
№ п/п	Наименование характеристики			Значение характеристики				
1	2			3				
1.	Вид объекта недвижимости			Здание				
2.	Ранее присвоенный государственный учетный номер (инвентарный) здания, сооружения, объекта незавершенного строительства			—				
3.	Кадастровый номер земельного участка (земельных участков), в границах которого (которых) расположены здание, сооружение, объект незавершенного строительства			13:01:0202017:58				

1	2					3		
4.	Уникальный учетный номер кадастрового квартала, в границах которого расположены здание, сооружение, объект незавершенного строительства					13:01:0202017		
5.	Адрес здания, сооружения, объекта незавершенного строительства					—		
5.1.	Сведения о местоположении здания, сооружения, объекта незавершенного строительства (при отсутствии адреса) в структурированном в соответствии с федеральной информационной адресной системой виде					Российская Федерация, Республика Мордовия, Ардатовский р-н, Тургенево рп, Низовка ул, д 24		
5.2.	Дополнительные сведения о местоположении					—		
6.	Иные сведения					—		
3. Пояснения к сведениям об объекте недвижимости с кадастровым номером 13:01:0202017:120 :								
1.	—							
1. Сведения о характерных точках контура объекта недвижимости с кадастровым номером 13:01:0202017:121 :								
Система координат МСК-13, зона 1 Зона № 1								
Обозначение характерных точек границ	Содержатся в Едином государственном реестре недвижимости			Определены в ходе выполнения комплексных кадастровых работ			Метод определения координат	Формулы, примененные для расчета средней квадратической погрешности определения координат характерных точек (Mt), м, с подставленными в такие формулы значениями и итоговые (вычисленные) значения Mt, м
	координаты, м		Радиус, м	координаты, м		Радиус, м		
	X	Y	R	X	Y	R		
1	2	3	4	5	6	7	8	9
n1231O	—	—	—	467 135,66	1 363 969,52	—	Метод спутниковых геодезических измерений (определений)	$\sqrt{(0,08^2 + 0,06^2)} = 0,10$
n1232O	—	—	—	467 139,99	1 363 970,76	—		
n1233O	—	—	—	467 142,49	1 363 971,48	—		
n1234O	—	—	—	467 141,27	1 363 975,71	—		
n1235O	—	—	—	467 141,75	1 363 975,85	—		
n1236O	—	—	—	467 140,01	1 363 981,90	—		

1	2	3	4	5	6	7	8	9
н1237О	—	—	—	467 137,03	1 363 981,05	—	Метод спутниковых геодезических измерений (определений)	$\sqrt{(0,08^2 + 0,06^2)} = 0,10$
н1238О	—	—	—	467 132,71	1 363 979,80	—		
н1231О	—	—	—	467 135,66	1 363 969,52	—		

2. Сведения о характеристиках объекта недвижимости с кадастровым номером 13:01:0202017:121 :

№ п/п	Наименование характеристики	Значение характеристики
1	2	3
1.	Вид объекта недвижимости	Здание
2.	Ранее присвоенный государственный учетный номер (инвентарный) здания, сооружения, объекта незавершенного строительства	—
3.	Кадастровый номер земельного участка (земельных участков), в границах которого (которых) расположены здание, сооружение, объект незавершенного строительства	13:01:0202017:28
4.	Уникальный учетный номер кадастрового квартала, в границах которого расположены здание, сооружение, объект незавершенного строительства	13:01:0202017
5.	Адрес здания, сооружения, объекта незавершенного строительства	—
5.1.	Сведения о местоположении здания, сооружения, объекта незавершенного строительства (при отсутствии адреса) в структурированном в соответствии с федеральной информационной адресной системой виде	Российская Федерация, Республика Мордовия, Ардатовский р-н, Тургенево рп, Низовка ул, д 28
5.2.	Дополнительные сведения о местоположении	—
6.	Иные сведения	—

3. Пояснения к сведениям об объекте недвижимости с кадастровым номером 13:01:0202017:121 :

1.	—
----	---

1. Сведения о характерных точках контура объекта недвижимости с кадастровым номером							13:01:0202017:122	
Система координат							МСК-13, зона 1	
							Зона № 1	
Обозначение характерных точек границ	Содержатся в Едином государственном реестре недвижимости			Определены в ходе выполнения комплексных кадастровых работ			Метод определения координат	Формулы, примененные для расчета средней квадратической погрешности определения координат характерных точек (Mt), м, с подставленными в такие формулы значениями и итоговые (вычисленные) значения Mt, м
	координаты, м		Радиус, м	координаты, м		Радиус, м		
	X	Y	R	X	Y	R		
1	2	3	4	5	6	7	8	9
н1239О	—	—	—	467 158,46	1 363 977,31	—	Метод спутниковых геодезических измерений (определений)	$\sqrt{(0,08^2 + 0,06^2)} = 0,10$
н1240О	—	—	—	467 163,34	1 363 978,79	—		
н1241О	—	—	—	467 164,87	1 363 979,26	—		
н1242О	—	—	—	467 162,77	1 363 986,15	—		
н1243О	—	—	—	467 156,36	1 363 984,19	—		
н1244О	—	—	—	467 157,06	1 363 981,90	—		
н1239О	—	—	—	467 158,46	1 363 977,31	—		
2. Сведения о характеристиках объекта недвижимости с кадастровым номером							13:01:0202017:122	
№ п/п	Наименование характеристики				Значение характеристики			
1	2				3			
1.	Вид объекта недвижимости				Здание			
2.	Ранее присвоенный государственный учетный номер (инвентарный) здания, сооружения, объекта незавершенного строительства				—			
3.	Кадастровый номер земельного участка (земельных участков), в границах которого (которых) расположены здание, сооружение, объект незавершенного строительства				13:01:0202017:11			

1	2					3		
4.	Уникальный учетный номер кадастрового квартала, в границах которого расположены здание, сооружение, объект незавершенного строительства					13:01:0202017		
5.	Адрес здания, сооружения, объекта незавершенного строительства					—		
5.1.	Сведения о местоположении здания, сооружения, объекта незавершенного строительства (при отсутствии адреса) в структурированном в соответствии с федеральной информационной адресной системой виде					Российская Федерация, Республика Мордовия, Ардатовский р-н, Тургенево рп, Низовка ул, д 30		
5.2.	Дополнительные сведения о местоположении					—		
6.	Иные сведения					—		
3. Пояснения к сведениям об объекте недвижимости с кадастровым номером 13:01:0202017:122 :								
1.	—							
1. Сведения о характерных точках контура объекта недвижимости с кадастровым номером 13:01:0202017:123 :								
Система координат МСК-13, зона 1 Зона № 1								
Обозначение характерных точек границ	Содержатся в Едином государственном реестре недвижимости			Определены в ходе выполнения комплексных кадастровых работ			Метод определения координат	Формулы, примененные для расчета средней квадратической погрешности определения координат характерных точек (Mt), м, с подставленными в такие формулы значениями и итоговые (вычисленные) значения Mt, м
	координаты, м		Радиус, м	координаты, м		Радиус, м		
	X	Y	R	X	Y	R		
1	2	3	4	5	6	7	8	9
н1245О	—	—	—	467 229,48	1 364 002,71	—	Метод спутниковых геодезических измерений (определений)	$\sqrt{(0,08^2 + 0,06^2)} = 0,10$
н1246О	—	—	—	467 233,40	1 364 003,93	—		
н1247О	—	—	—	467 234,92	1 364 004,40	—		
н1248О	—	—	—	467 233,45	1 364 009,17	—		
н1249О	—	—	—	467 234,50	1 364 009,50	—		
н1250О	—	—	—	467 233,29	1 364 013,42	—		

1	2	3	4	5	6	7	8	9
h1251O	—	—	—	467 232,61	1 364 015,61	—	Метод спутниковых геодезических измерений (определений)	$\sqrt{(0,08^2 + 0,06^2)} = 0,10$
h1252O	—	—	—	467 226,11	1 364 013,61	—		
h1253O	—	—	—	467 226,79	1 364 011,41	—		
h1245O	—	—	—	467 229,48	1 364 002,71	—		

2. Сведения о характеристиках объекта недвижимости с кадастровым номером 13:01:0202017:123 :

№ п/п	Наименование характеристики	Значение характеристики
1	2	3
1.	Вид объекта недвижимости	Здание
2.	Ранее присвоенный государственный учетный номер (инвентарный) здания, сооружения, объекта незавершенного строительства	—
3.	Кадастровый номер земельного участка (земельных участков), в границах которого (которых) расположены здание, сооружение, объект незавершенного строительства	13:01:0202017:50
4.	Уникальный учетный номер кадастрового квартала, в границах которого расположены здание, сооружение, объект незавершенного строительства	13:01:0202017
5.	Адрес здания, сооружения, объекта незавершенного строительства	—
5.1.	Сведения о местоположении здания, сооружения, объекта незавершенного строительства (при отсутствии адреса) в структурированном в соответствии с федеральной информационной адресной системой виде	Российская Федерация, Республика Мордовия, Ардатовский р-н, Тургенево рп, Низовка ул, д 36
5.2.	Дополнительные сведения о местоположении	—
6.	Иные сведения	—

3. Пояснения к сведениям об объекте недвижимости с кадастровым номером 13:01:0202017:123 :

1.	—
----	---

1. Сведения о характерных точках контура объекта недвижимости с кадастровым номером 13:01:0202017:124 :

Система координат МСК-13, зона 1							Зона № 1	
Обозначение характерных точек границ	Содержатся в Едином государственном реестре недвижимости			Определены в ходе выполнения комплексных кадастровых работ			Метод определения координат	Формулы, примененные для расчета средней квадратической погрешности определения координат характерных точек (Mt), м, с подставленными в такие формулы значениями и итоговые (вычисленные) значения Mt, м
	координаты, м		Радиус, м	координаты, м		Радиус, м		
	X	Y	R	X	Y	R		
1	2	3	4	5	6	7	8	9
н1254O	—	—	—	467 266,01	1 364 013,77	—	Метод спутниковых геодезических измерений (определений)	$\sqrt{(0,08^2 + 0,06^2)} = 0,10$
н1255O	—	—	—	467 268,14	1 364 014,34	—		
н1256O	—	—	—	467 272,97	1 364 015,63	—		
н1257O	—	—	—	467 271,78	1 364 020,08	—		
н1258O	—	—	—	467 270,82	1 364 023,65	—		
н1259O	—	—	—	467 265,80	1 364 022,31	—		
н1260O	—	—	—	467 265,96	1 364 021,73	—		
н1261O	—	—	—	467 264,02	1 364 021,21	—		
н1254O	—	—	—	467 266,01	1 364 013,77	—		

2. Сведения о характеристиках объекта недвижимости с кадастровым номером 13:01:0202017:124 :

№ п/п	Наименование характеристики	Значение характеристики
1	2	3
1.	Вид объекта недвижимости	Здание
2.	Ранее присвоенный государственный учетный номер (инвентарный) здания, сооружения, объекта незавершенного строительства	—

1	2	3
3.	Кадастровый номер земельного участка (земельных участков), в границах которого (которых) расположены здание, сооружение, объект незавершенного строительства	13:01:0202017:61
4.	Уникальный учетный номер кадастрового квартала, в границах которого расположены здание, сооружение, объект незавершенного строительства	13:01:0202017
5.	Адрес здания, сооружения, объекта незавершенного строительства	—
5.1.	Сведения о местоположении здания, сооружения, объекта незавершенного строительства (при отсутствии адреса) в структурированном в соответствии с федеральной информационной адресной системой виде	Российская Федерация, Республика Мордовия, Ардатовский р-н, Тургенево рп, Низовка ул, д 38
5.2.	Дополнительные сведения о местоположении	—
6.	Иные сведения	—

3. Пояснения к сведениям об объекте недвижимости с кадастровым номером 13:01:0202017:124 :

1.	—
----	---

1. Сведения о характерных точках контура объекта недвижимости с кадастровым номером 13:01:0202017:125 :

Система координат МСК-13, зона 1 Зона № 1

Обозначение характерных точек границ	Содержатся в Едином государственном реестре недвижимости			Определены в ходе выполнения комплексных кадастровых работ			Метод определения координат	Формулы, примененные для расчета средней квадратической погрешности определения координат характерных точек (Mt), м, с подставленными в такие формулы значениями и итоговые (вычисленные) значения Mt, м
	координаты, м		Радиус, м	координаты, м		Радиус, м		
	X	Y	R	X	Y	R		
1	2	3	4	5	6	7	8	9
н1262О	—	—	—	467 293,59	1 364 032,78	—	Метод спутниковых геодезических измерений (определений)	$\sqrt{(0,08^2 + 0,06^2)} = 0,10$
н1263О	—	—	—	467 294,96	1 364 025,00	—		
н1264О	—	—	—	467 302,93	1 364 026,40	—		
н1265О	—	—	—	467 301,57	1 364 034,18	—		

1	2	3	4	5	6	7	8	9
н1262О	—	—	—	467 293,59	1 364 032,78	—	Метод спутниковых геодезических измерений (определений)	$\sqrt{(0,08^2 + 0,06^2)} = 0,10$
2. Сведения о характеристиках объекта недвижимости с кадастровым номером								13:01:0202017:125:
№ п/п	Наименование характеристики					Значение характеристики		
1	2					3		
1.	Вид объекта недвижимости					Здание		
2.	Ранее присвоенный государственный учетный номер (инвентарный) здания, сооружения, объекта незавершенного строительства					—		
3.	Кадастровый номер земельного участка (земельных участков), в границах которого (которых) расположены здание, сооружение, объект незавершенного строительства					13:01:0202017:30		
4.	Уникальный учетный номер кадастрового квартала, в границах которого расположены здание, сооружение, объект незавершенного строительства					13:01:0202017		
5.	Адрес здания, сооружения, объекта незавершенного строительства					—		
5.1.	Сведения о местоположении здания, сооружения, объекта незавершенного строительства (при отсутствии адреса) в структурированном в соответствии с федеральной информационной адресной системой виде					Российская Федерация, Республика Мордовия, Ардатовский р-н, Тургенево рп, Низовка ул, д 44		
5.2.	Дополнительные сведения о местоположении					—		
6.	Иные сведения					—		
3. Пояснения к сведениям об объекте недвижимости с кадастровым номером								13:01:0202017:125:
1.	—							
1. Сведения о характерных точках контура объекта недвижимости с кадастровым номером								13:01:0202017:126:
Система координат								МСК-13, зона 1
Зона №								1
Обозначение характерных точек границ	Содержатся в Едином государственном реестре недвижимости			Определены в ходе выполнения комплексных кадастровых работ			Метод определения координат	Формулы, примененные для расчета средней квадратической погрешности определения координат характерных точек (Mt), м, с подставленными в такие формулы значениями и итоговые (вычисленные) значения Mt, м
	координаты, м		Радиус, м	координаты, м		Радиус, м		
	X	Y	R	X	Y	R		

1	2	3	4	5	6	7	8	9
н1266О	—	—	—	467 124,95	1 364 152,33	—	Метод спутниковых геодезических измерений (определений)	$\sqrt{(0,08^2 + 0,06^2)} = 0,10$
н1267О	—	—	—	467 126,83	1 364 147,60	—		
н1268О	—	—	—	467 131,11	1 364 149,30	—		
н1269О	—	—	—	467 134,45	1 364 150,63	—		
н1270О	—	—	—	467 132,57	1 364 155,37	—		
н1271О	—	—	—	467 129,22	1 364 154,04	—		
н1266О	—	—	—	467 124,95	1 364 152,33	—		

2. Сведения о характеристиках объекта недвижимости с кадастровым номером 13:01:0202017:126 :

№ п/п	Наименование характеристики	Значение характеристики
1	2	3
1.	Вид объекта недвижимости	Здание
2.	Ранее присвоенный государственный учетный номер (инвентарный) здания, сооружения, объекта незавершенного строительства	—
3.	Кадастровый номер земельного участка (земельных участков), в границах которого (которых) расположены здание, сооружение, объект незавершенного строительства	13:01:0202017:89
4.	Уникальный учетный номер кадастрового квартала, в границах которого расположены здание, сооружение, объект незавершенного строительства	13:01:0202017
5.	Адрес здания, сооружения, объекта незавершенного строительства	—
5.1.	Сведения о местоположении здания, сооружения, объекта незавершенного строительства (при отсутствии адреса) в структурированном в соответствии с федеральной информационной адресной системой виде	Российская Федерация, Республика Мордовия, Ардатовский р-н, Тургенево рп, Набережная ул, д 9
5.2.	Дополнительные сведения о местоположении	—
6.	Иные сведения	—

3. Пояснения к сведениям об объекте недвижимости с кадастровым номером							13:01:0202017:126	:
1.	—							
1. Сведения о характерных точках контура объекта недвижимости с кадастровым номером							13:01:0202017:127	:
Система координат							МСК-13, зона 1	Зона № 1
Обозначение характерных точек границ	Содержатся в Едином государственном реестре недвижимости			Определены в ходе выполнения комплексных кадастровых работ			Метод определения координат	Формулы, примененные для расчета средней квадратической погрешности определения координат характерных точек (Mt), м, с подставленными в такие формулы значениями и итоговые (вычисленные) значения Mt, м
	координаты, м		Радиус, м	координаты, м		Радиус, м		
	X	Y	R	X	Y	R		
1	2	3	4	5	6	7	8	9
н1272О	—	—	—	467 263,22	1 364 464,53	—	Метод спутниковых геодезических измерений (определений)	$\sqrt{(0,08^2 + 0,06^2)} = 0,10$
н1273О	—	—	—	467 261,33	1 364 470,33	—		
н1274О	—	—	—	467 260,56	1 364 472,71	—		
н1275О	—	—	—	467 258,05	1 364 471,89	—		
н1276О	—	—	—	467 257,34	1 364 474,08	—		
н1277О	—	—	—	467 255,53	1 364 473,49	—		
н1278О	—	—	—	467 256,24	1 364 471,30	—		
н1279О	—	—	—	467 252,38	1 364 470,05	—		
н1280О	—	—	—	467 255,04	1 364 461,87	—		
н1281О	—	—	—	467 257,42	1 364 462,64	—		
н1272О	—	—	—	467 263,22	1 364 464,53	—		

2. Сведения о характеристиках объекта недвижимости с кадастровым номером 13:01:0202017:127 :									
№ п/п	Наименование характеристики					Значение характеристики			
1	2					3			
1.	Вид объекта недвижимости					Здание			
2.	Ранее присвоенный государственный учетный номер (инвентарный) здания, сооружения, объекта незавершенного строительства					—			
3.	Кадастровый номер земельного участка (земельных участков), в границах которого (которых) расположены здание, сооружение, объект незавершенного строительства					13:01:0202017:22			
4.	Уникальный учетный номер кадастрового квартала, в границах которого расположены здание, сооружение, объект незавершенного строительства					13:01:0202017			
5.	Адрес здания, сооружения, объекта незавершенного строительства					—			
5.1.	Сведения о местоположении здания, сооружения, объекта незавершенного строительства (при отсутствии адреса) в структурированном в соответствии с федеральной информационной адресной системой виде					Российская Федерация, Республика Мордовия, Ардатовский р-н, Тургенево рп, Речная ул, д 1			
5.2.	Дополнительные сведения о местоположении					—			
6.	Иные сведения					—			
3. Пояснения к сведениям об объекте недвижимости с кадастровым номером 13:01:0202017:127 :									
1.	—								
1. Сведения о характерных точках контура объекта недвижимости с кадастровым номером 13:01:0202017:128 :									
Система координат МСК-13, зона 1 Зона № 1									
Обозначение характерных точек границ	Содержатся в Едином государственном реестре недвижимости			Определены в ходе выполнения комплексных кадастровых работ			Метод определения координат	Формулы, примененные для расчета средней квадратической погрешности определения координат характерных точек (Mt), м, с подставленными в такие формулы значениями и итоговые (вычисленные) значения Mt, м	
	координаты, м		Радиус, м	координаты, м		Радиус, м			
	X	Y	R	X	Y	R			
1	2	3	4	5	6	7	8	9	
н12820	—	—	—	467 275,80	1 364 501,82	—	Метод спутниковых геодезических измерений (определений)	$\sqrt{(0,08^2 + 0,06^2)} = 0,10$	

1	2	3	4	5	6	7	8	9
н1283О	—	—	—	467 278,75	1 364 491,64	—	Метод спутниковых геодезических измерений (определений)	$\sqrt{(0,08^2 + 0,06^2)} = 0,10$
н1284О	—	—	—	467 284,22	1 364 493,22	—		
н1285О	—	—	—	467 287,11	1 364 494,06	—		
н1286О	—	—	—	467 285,25	1 364 500,49	—		
н1287О	—	—	—	467 287,07	1 364 501,02	—		
н1288О	—	—	—	467 285,29	1 364 507,17	—		
н1289О	—	—	—	467 283,47	1 364 506,64	—		
н1290О	—	—	—	467 277,70	1 364 504,98	—		
н1291О	—	—	—	467 278,40	1 364 502,57	—		
н1282О	—	—	—	467 275,80	1 364 501,82	—		

2. Сведения о характеристиках объекта недвижимости с кадастровым номером 13:01:0202017:128 :

№ п/п	Наименование характеристики	Значение характеристики
1	2	3
1.	Вид объекта недвижимости	Здание
2.	Ранее присвоенный государственный учетный номер (инвентарный) здания, сооружения, объекта незавершенного строительства	—
3.	Кадастровый номер земельного участка (земельных участков), в границах которого (которых) расположены здание, сооружение, объект незавершенного строительства	13:01:0202017:14
4.	Уникальный учетный номер кадастрового квартала, в границах которого расположены здание, сооружение, объект незавершенного строительства	13:01:0202017

1	2					3		
5.	Адрес здания, сооружения, объекта незавершенного строительства					—		
5.1.	Сведения о местоположении здания, сооружения, объекта незавершенного строительства (при отсутствии адреса) в структурированном в соответствии с федеральной информационной адресной системой виде					Российская Федерация, Республика Мордовия, Ардатовский р-н, Тургенево рп, Речная ул, д 2		
5.2.	Дополнительные сведения о местоположении					—		
6.	Иные сведения					—		
3. Пояснения к сведениям об объекте недвижимости с кадастровым номером 13:01:0202017:128 :								
1.	—							
1. Сведения о характерных точках контура объекта недвижимости с кадастровым номером 13:01:0202017:129 :								
Система координат МСК-13, зона 1 Зона № 1								
Обоз- начение харак- терных точек границ	Содержатся в Едином государственном реестре недвижимости			Определены в ходе выполнения комплексных кадастровых работ			Метод определения координат	Формулы, примененные для расчета средней квадратической погрешности определения координат характерных точек (Mt), м, с подставленными в такие формулы значениями и итоговые (вычисленные) значения Mt, м
	координаты, м		Радиус, м	координаты, м		Радиус, м		
	X	Y	R	X	Y	R		
1	2	3	4	5	6	7	8	9
н1292О	—	—	—	467 278,84	1 364 417,94	—	Метод спутниковых геодезических измерений (определений)	$\sqrt{(0,08^2 + 0,06^2)} = 0,10$
н1293О	—	—	—	467 277,97	1 364 420,71	—		
н1294О	—	—	—	467 275,74	1 364 427,76	—		
н1295О	—	—	—	467 264,78	1 364 424,31	—		
н1296О	—	—	—	467 265,92	1 364 420,68	—		
н1297О	—	—	—	467 264,49	1 364 420,23	—		
н1298О	—	—	—	467 265,57	1 364 416,80	—		

1	2	3	4	5	6	7	8	9
н1299О	—	—	—	467 267,00	1 364 417,25	—	Метод спутниковых геодезических измерений (определений)	$\sqrt{(0,08^2 + 0,06^2)} = 0,10$
н1300О	—	—	—	467 267,87	1 364 414,48	—		
н1301О	—	—	—	467 268,32	1 364 413,05	—		
н1302О	—	—	—	467 270,99	1 364 413,89	—		
н1303О	—	—	—	467 270,54	1 364 415,33	—		
н1292О	—	—	—	467 278,84	1 364 417,94	—		

2. Сведения о характеристиках объекта недвижимости с кадастровым номером 13:01:0202017:129 :

№ п/п	Наименование характеристики	Значение характеристики
1	2	3
1.	Вид объекта недвижимости	Здание
2.	Ранее присвоенный государственный учетный номер (инвентарный) здания, сооружения, объекта незавершенного строительства	—
3.	Кадастровый номер земельного участка (земельных участков), в границах которого (которых) расположены здание, сооружение, объект незавершенного строительства	13:01:0202017:53
4.	Уникальный учетный номер кадастрового квартала, в границах которого расположены здание, сооружение, объект незавершенного строительства	13:01:0202017
5.	Адрес здания, сооружения, объекта незавершенного строительства	—
5.1.	Сведения о местоположении здания, сооружения, объекта незавершенного строительства (при отсутствии адреса) в структурированном в соответствии с федеральной информационной адресной системой виде	Российская Федерация, Республика Мордовия, Ардатовский р-н, Тургенево рп, Речная ул, д 3
5.2.	Дополнительные сведения о местоположении	—
6.	Иные сведения	—

3. Пояснения к сведениям об объекте недвижимости с кадастровым номером 13:01:0202017:129 :

1.	—
----	---

1. Сведения о характерных точках контура объекта недвижимости с кадастровым номером							13:01:0202017:130	:
Система координат МСК-13, зона 1							Зона № 1	
Обозначение характерных точек границ	Содержатся в Едином государственном реестре недвижимости			Определены в ходе выполнения комплексных кадастровых работ			Метод определения координат	Формулы, примененные для расчета средней квадратической погрешности определения координат характерных точек (Mt), м, с подставленными в такие формулы значениями и итоговые (вычисленные) значения Mt, м
	координаты, м		Радиус, м	координаты, м		Радиус, м		
	X	Y	R	X	Y	R		
1	2	3	4	5	6	7	8	9
н1304О	—	—	—	467 281,97	1 364 463,09	—	Метод спутниковых геодезических измерений (определений)	$\sqrt{(0,08^2 + 0,06^2)} = 0,10$
н1305О	—	—	—	467 282,55	1 364 461,33	—		
н1306О	—	—	—	467 285,39	1 364 452,79	—		
н1307О	—	—	—	467 289,75	1 364 454,24	—		
н1308О	—	—	—	467 292,79	1 364 455,25	—		
н1309О	—	—	—	467 291,16	1 364 460,16	—		
н1310О	—	—	—	467 293,34	1 364 460,89	—		
н1311О	—	—	—	467 292,74	1 364 462,72	—		
н1312О	—	—	—	467 290,55	1 364 461,99	—		
н1313О	—	—	—	467 288,99	1 364 466,68	—		
н1314О	—	—	—	467 286,43	1 364 465,83	—		
н1315О	—	—	—	467 286,81	1 364 464,70	—		
н1304О	—	—	—	467 281,97	1 364 463,09	—		

2. Сведения о характеристиках объекта недвижимости с кадастровым номером 13:01:0202017:130 :									
№ п/п	Наименование характеристики					Значение характеристики			
1	2					3			
1.	Вид объекта недвижимости					Здание			
2.	Ранее присвоенный государственный учетный номер (инвентарный) здания, сооружения, объекта незавершенного строительства					—			
3.	Кадастровый номер земельного участка (земельных участков), в границах которого (которых) расположены здание, сооружение, объект незавершенного строительства					13:01:0202017:16			
4.	Уникальный учетный номер кадастрового квартала, в границах которого расположены здание, сооружение, объект незавершенного строительства					13:01:0202017			
5.	Адрес здания, сооружения, объекта незавершенного строительства					—			
5.1.	Сведения о местоположении здания, сооружения, объекта незавершенного строительства (при отсутствии адреса) в структурированном в соответствии с федеральной информационной адресной системой виде					Российская Федерация, Республика Мордовия, Ардатовский р-н, Тургенево рп, Речная ул, д 6			
5.2.	Дополнительные сведения о местоположении					—			
6.	Иные сведения					—			
3. Пояснения к сведениям об объекте недвижимости с кадастровым номером 13:01:0202017:130 :									
1.	—								
1. Сведения о характерных точках контура объекта недвижимости с кадастровым номером 13:01:0202017:131 :									
Система координат МСК-13, зона 1 Зона № 1									
Обозначение характерных точек границ	Содержатся в Едином государственном реестре недвижимости			Определены в ходе выполнения комплексных кадастровых работ			Метод определения координат	Формулы, примененные для расчета средней квадратической погрешности определения координат характерных точек (Mt), м, с подставленными в такие формулы значениями и итоговые (вычисленные) значения Mt, м	
	координаты, м		Радиус, м	координаты, м		Радиус, м			
	X	Y	R	X	Y	R			
1	2	3	4	5	6	7	8	9	
н13160	—	—	—	467 301,96	1 364 405,02	—	Метод спутниковых геодезических измерений (определений)	$\sqrt{(0,08^2 + 0,06^2)} = 0,10$	

1	2	3	4	5	6	7	8	9
н1317О	—	—	—	467 303,04	1 364 401,27	—	Метод спутниковых геодезических измерений (определений)	$\sqrt{(0,08^2 + 0,06^2)} = 0,10$
н1318О	—	—	—	467 305,83	1 364 391,57	—		
н1319О	—	—	—	467 306,55	1 364 389,07	—		
н1320О	—	—	—	467 311,26	1 364 390,42	—		
н1321О	—	—	—	467 316,07	1 364 391,80	—		
н1322О	—	—	—	467 315,35	1 364 394,30	—		
н1323О	—	—	—	467 312,56	1 364 404,01	—		
н1324О	—	—	—	467 309,48	1 364 403,13	—		
н1325О	—	—	—	467 308,40	1 364 406,87	—		
н1316О	—	—	—	467 301,96	1 364 405,02	—		

2. Сведения о характеристиках объекта недвижимости с кадастровым номером 13:01:0202017:131 :

№ п/п	Наименование характеристики	Значение характеристики
1	2	3
1.	Вид объекта недвижимости	Здание
2.	Ранее присвоенный государственный учетный номер (инвентарный) здания, сооружения, объекта незавершенного строительства	—
3.	Кадастровый номер земельного участка (земельных участков), в границах которого (которых) расположены здание, сооружение, объект незавершенного строительства	13:01:0202017:91
4.	Уникальный учетный номер кадастрового квартала, в границах которого расположены здание, сооружение, объект незавершенного строительства	13:01:0202017

1	2					3		
5.	Адрес здания, сооружения, объекта незавершенного строительства					—		
5.1.	Сведения о местоположении здания, сооружения, объекта незавершенного строительства (при отсутствии адреса) в структурированном в соответствии с федеральной информационной адресной системой виде					Российская Федерация, Республика Мордовия, Ардатовский р-н, Тургенево рп, Речная ул, д 10		
5.2.	Дополнительные сведения о местоположении					—		
6.	Иные сведения					—		
3. Пояснения к сведениям об объекте недвижимости с кадастровым номером 13:01:0202017:131 :								
1.	—							
1. Сведения о характерных точках контура объекта недвижимости с кадастровым номером 13:01:0202017:132 :								
Система координат МСК-13, зона 1 Зона № 1								
Обоз- начение харак- терных точек границ	Содержатся в Едином государственном реестре недвижимости			Определены в ходе выполнения комплексных кадастровых работ			Метод определения координат	Формулы, примененные для расчета средней квадратической погрешности определения координат характерных точек (Mt), м, с подставленными в такие формулы значениями и итоговые (вычисленные) значения Mt, м
	координаты, м		Радиус, м	координаты, м		Радиус, м		
	X	Y	R	X	Y	R		
1	2	3	4	5	6	7	8	9
n1326O	—	—	—	467 164,98	1 364 073,09	—	Метод спутниковых геодезических измерений (определений)	$\sqrt{(0,08^2 + 0,06^2)} = 0,10$
n1327O	—	—	—	467 165,23	1 364 071,51	—		
n1328O	—	—	—	467 166,57	1 364 063,22	—		
n1329O	—	—	—	467 170,42	1 364 063,84	—		
n1330O	—	—	—	467 172,00	1 364 064,10	—		
n1331O	—	—	—	467 170,41	1 364 073,97	—		
n1326O	—	—	—	467 164,98	1 364 073,09	—		

2. Сведения о характеристиках объекта недвижимости с кадастровым номером 13:01:0202017:132 :									
№ п/п	Наименование характеристики					Значение характеристики			
1	2					3			
1.	Вид объекта недвижимости					Здание			
2.	Ранее присвоенный государственный учетный номер (инвентарный) здания, сооружения, объекта незавершенного строительства					—			
3.	Кадастровый номер земельного участка (земельных участков), в границах которого (которых) расположены здание, сооружение, объект незавершенного строительства					13:01:0202017:70			
4.	Уникальный учетный номер кадастрового квартала, в границах которого расположены здание, сооружение, объект незавершенного строительства					13:01:0202017			
5.	Адрес здания, сооружения, объекта незавершенного строительства					—			
5.1.	Сведения о местоположении здания, сооружения, объекта незавершенного строительства (при отсутствии адреса) в структурированном в соответствии с федеральной информационной адресной системой виде					Российская Федерация, Республика Мордовия, Ардатовский р-н, Тургенево рп, Набережная ул, д 1			
5.2.	Дополнительные сведения о местоположении					—			
6.	Иные сведения					—			
3. Пояснения к сведениям об объекте недвижимости с кадастровым номером 13:01:0202017:132 :									
1.	—								
1. Сведения о характерных точках контура объекта недвижимости с кадастровым номером 13:01:0202017:133 :									
Система координат МСК-13, зона 1 Зона № 1									
Обозначение характерных точек границ	Содержатся в Едином государственном реестре недвижимости			Определены в ходе выполнения комплексных кадастровых работ			Метод определения координат	Формулы, примененные для расчета средней квадратической погрешности определения координат характерных точек (Mt), м, с подставленными в такие формулы значениями и итоговые (вычисленные) значения Mt, м	
	координаты, м		Радиус, м	координаты, м		Радиус, м			
	X	Y	R	X	Y	R			
1	2	3	4	5	6	7	8	9	
н1332О	—	—	—	467 103,65	1 364 139,46	—	Метод спутниковых геодезических измерений (определений)	$\sqrt{(0,08^2 + 0,06^2)} = 0,10$	

1	2	3	4	5	6	7	8	9
н1333О	—	—	—	467 108,90	1 364 140,70	—	Метод спутниковых геодезических измерений (определений)	$\sqrt{(0,08^2 + 0,06^2)} = 0,10$
н1334О	—	—	—	467 112,60	1 364 141,58	—		
н1335О	—	—	—	467 114,74	1 364 142,09	—		
н1336О	—	—	—	467 113,56	1 364 147,10	—		
н1337О	—	—	—	467 112,80	1 364 150,31	—		
н1338О	—	—	—	467 110,65	1 364 149,80	—		
н1339О	—	—	—	467 106,96	1 364 148,93	—		
н1340О	—	—	—	467 101,70	1 364 147,68	—		
н1341О	—	—	—	467 102,21	1 364 145,54	—		
н1332О	—	—	—	467 103,65	1 364 139,46	—		

2. Сведения о характеристиках объекта недвижимости с кадастровым номером 13:01:0202017:133 :

№ п/п	Наименование характеристики	Значение характеристики
1	2	3
1.	Вид объекта недвижимости	Здание
2.	Ранее присвоенный государственный учетный номер (инвентарный) здания, сооружения, объекта незавершенного строительства	—
3.	Кадастровый номер земельного участка (земельных участков), в границах которого (которых) расположены здание, сооружение, объект незавершенного строительства	13:01:0202017:72
4.	Уникальный учетный номер кадастрового квартала, в границах которого расположены здание, сооружение, объект незавершенного строительства	13:01:0202017

1	2					3		
5.	Адрес здания, сооружения, объекта незавершенного строительства					—		
5.1.	Сведения о местоположении здания, сооружения, объекта незавершенного строительства (при отсутствии адреса) в структурированном в соответствии с федеральной информационной адресной системой виде					Российская Федерация, Республика Мордовия, Ардатовский р-н, Тургенево рп, Набережная ул, д 4		
5.2.	Дополнительные сведения о местоположении					—		
6.	Иные сведения					—		
3. Пояснения к сведениям об объекте недвижимости с кадастровым номером 13:01:0202017:133 :								
1.	—							
1. Сведения о характерных точках контура объекта недвижимости с кадастровым номером 13:01:0202017:134 :								
Система координат МСК-13, зона 1 Зона № 1								
Обоз- начение харак- терных точек границ	Содержатся в Едином государственном реестре недвижимости			Определены в ходе выполнения комплексных кадастровых работ			Метод определения координат	Формулы, примененные для расчета средней квадратической погрешности определения координат характерных точек (Mt), м, с подставленными в такие формулы значениями и итоговые (вычисленные) значения Mt, м
	координаты, м		Радиус, м	координаты, м		Радиус, м		
	X	Y	R	X	Y	R		
1	2	3	4	5	6	7	8	9
н1342О	—	—	—	467 039,31	1 364 222,48	—	Метод спутниковых геодезических измерений (определений)	$\sqrt{(0,08^2 + 0,06^2)} = 0,10$
н1343О	—	—	—	467 033,77	1 364 223,29	—		
н1344О	—	—	—	467 030,60	1 364 223,75	—		
н1345О	—	—	—	467 029,08	1 364 213,26	—		
н1346О	—	—	—	467 032,25	1 364 212,80	—		
н1347О	—	—	—	467 037,79	1 364 211,99	—		
н1342О	—	—	—	467 039,31	1 364 222,48	—		

2. Сведения о характеристиках объекта недвижимости с кадастровым номером 13:01:0202017:134 :								
№ п/п	Наименование характеристики				Значение характеристики			
1	2				3			
1.	Вид объекта недвижимости				Здание			
2.	Ранее присвоенный государственный учетный номер (инвентарный) здания, сооружения, объекта незавершенного строительства				—			
3.	Кадастровый номер земельного участка (земельных участков), в границах которого (которых) расположены здание, сооружение, объект незавершенного строительства				13:01:0202017:67			
4.	Уникальный учетный номер кадастрового квартала, в границах которого расположены здание, сооружение, объект незавершенного строительства				13:01:0202017			
5.	Адрес здания, сооружения, объекта незавершенного строительства				—			
5.1.	Сведения о местоположении здания, сооружения, объекта незавершенного строительства (при отсутствии адреса) в структурированном в соответствии с федеральной информационной адресной системой виде				Российская Федерация, Республика Мордовия, Ардатовский р-н, Тургенево рп, Набережная ул, д 10			
5.2.	Дополнительные сведения о местоположении				—			
6.	Иные сведения				—			
3. Пояснения к сведениям об объекте недвижимости с кадастровым номером 13:01:0202017:134 :								
1.	—							
1. Сведения о характерных точках контура объекта недвижимости с кадастровым номером 13:01:0202017:135 :								
Система координат			МСК-13, зона 1			Зона № 1		
Обозначение характерных точек границ	Содержатся в Едином государственном реестре недвижимости			Определены в ходе выполнения комплексных кадастровых работ			Метод определения координат	Формулы, примененные для расчета средней квадратической погрешности определения координат характерных точек (Mt), м, с подставленными в такие формулы значениями и итоговые (вычисленные) значения Mt, м
	координаты, м		Радиус, м	координаты, м		Радиус, м		
	X	Y	R	X	Y	R		
1	2	3	4	5	6	7	8	9
н13480	—	—	—	467 074,59	1 364 167,28	—	Метод спутниковых геодезических измерений (определений)	$\sqrt{(0,08^2 + 0,06^2)} = 0,10$

1	2	3	4	5	6	7	8	9
н13490	—	—	—	467 079,89	1 364 167,18	—	Метод спутниковых геодезических измерений (определений)	$\sqrt{(0,08^2 + 0,06^2)} = 0,10$
н13500	—	—	—	467 083,59	1 364 167,11	—		
н13510	—	—	—	467 083,69	1 364 172,91	—		
н13520	—	—	—	467 083,77	1 364 177,01	—		
н13530	—	—	—	467 080,07	1 364 177,08	—		
н13540	—	—	—	467 074,77	1 364 177,17	—		
н13480	—	—	—	467 074,59	1 364 167,28	—		

2. Сведения о характеристиках объекта недвижимости с кадастровым номером 13:01:0202017:135 :

№ п/п	Наименование характеристики	Значение характеристики
1	2	3
1.	Вид объекта недвижимости	Здание
2.	Ранее присвоенный государственный учетный номер (инвентарный) здания, сооружения, объекта незавершенного строительства	—
3.	Кадастровый номер земельного участка (земельных участков), в границах которого (которых) расположены здание, сооружение, объект незавершенного строительства	13:01:0202017:34
4.	Уникальный учетный номер кадастрового квартала, в границах которого расположены здание, сооружение, объект незавершенного строительства	13:01:0202017
5.	Адрес здания, сооружения, объекта незавершенного строительства	—
5.1.	Сведения о местоположении здания, сооружения, объекта незавершенного строительства (при отсутствии адреса) в структурированном в соответствии с федеральной информационной адресной системой виде	Российская Федерация, Республика Мордовия, Ардатовский р-н, Тургенево рп, Набережная ул, д 8
5.2.	Дополнительные сведения о местоположении	—
6.	Иные сведения	—

3. Пояснения к сведениям об объекте недвижимости с кадастровым номером 13:01:0202017:135 :

1. —

1. Сведения о характерных точках контура объекта недвижимости с кадастровым номером 13:01:0202017:136 :

Система координат МСК-13, зона 1 Зона № 1

Обоз- начение харак- терных точек границ	Содержатся в Едином государственном реестре недвижимости		Определены в ходе выполнения комплексных кадастровых работ		Метод определения координат	Формулы, примененные для расчета средней квадратической погрешности определения координат характерных точек (Mt), м, с подставленными в такие формулы значениями и итоговые (вычисленные) значения Mt, м		
	координаты, м		Радиус, м	координаты, м			Радиус, м	
	X	Y	R	X			Y	R
1	2	3	4	5	6	7	8	9
н1355О	—	—	—	467 182,52	1 364 175,15	—	Метод спутниковых геодезических измерений (определений)	$\sqrt{(0,08^2 + 0,06^2)} = 0,10$
н1356О	—	—	—	467 182,08	1 364 170,48	—		
н1357О	—	—	—	467 190,44	1 364 169,69	—		
н1358О	—	—	—	467 190,88	1 364 174,37	—		
н1359О	—	—	—	467 192,88	1 364 174,18	—		
н1360О	—	—	—	467 193,11	1 364 176,67	—		
н1361О	—	—	—	467 191,12	1 364 176,86	—		
н1362О	—	—	—	467 191,17	1 364 177,35	—		
н1363О	—	—	—	467 186,98	1 364 177,75	—		
н1364О	—	—	—	467 186,89	1 364 176,75	—		
н1365О	—	—	—	467 184,40	1 364 176,99	—		
н1366О	—	—	—	467 184,21	1 364 174,99	—		

1	2	3	4	5	6	7	8	9
n1355O	—	—	—	467 182,52	1 364 175,15	—	Метод спутниковых геодезических измерений (определений)	$\sqrt{(0,08^2 + 0,06^2)} = 0,10$
2. Сведения о характеристиках объекта недвижимости с кадастровым номером								13:01:0202017:136 :
№ п/п	Наименование характеристики					Значение характеристики		
1	2					3		
1.	Вид объекта недвижимости					Здание		
2.	Ранее присвоенный государственный учетный номер (инвентарный) здания, сооружения, объекта незавершенного строительства					—		
3.	Кадастровый номер земельного участка (земельных участков), в границах которого (которых) расположены здание, сооружение, объект незавершенного строительства					13:01:0202017:74		
4.	Уникальный учетный номер кадастрового квартала, в границах которого расположены здание, сооружение, объект незавершенного строительства					13:01:0202017		
5.	Адрес здания, сооружения, объекта незавершенного строительства					—		
5.1.	Сведения о местоположении здания, сооружения, объекта незавершенного строительства (при отсутствии адреса) в структурированном в соответствии с федеральной информационной адресной системой виде					Российская Федерация, Республика Мордовия, Ардатовский р-н, Тургенево рп, Набережная ул, д 11		
5.2.	Дополнительные сведения о местоположении					—		
6.	Иные сведения					—		
3. Пояснения к сведениям об объекте недвижимости с кадастровым номером								13:01:0202017:136 :
1.	—							
1. Сведения о характерных точках контура объекта недвижимости с кадастровым номером								13:01:0202017:137 :
Система координат						МСК-13, зона 1		Зона № 1
Обозначение характерных точек границ	Содержатся в Едином государственном реестре недвижимости			Определены в ходе выполнения комплексных кадастровых работ			Метод определения координат	Формулы, примененные для расчета средней квадратической погрешности определения координат характерных точек (Mt), м, с подставленными в такие формулы значениями и итоговые (вычисленные) значения Mt, м
	координаты, м		Радиус, м	координаты, м		Радиус, м		
	X	Y	R	X	Y	R		

1	2	3	4	5	6	7	8	9
н1367О	—	—	—	467 158,19	1 364 217,53	—	Метод спутниковых геодезических измерений (определений)	$\sqrt{(0,08^2 + 0,06^2)} = 0,10$
н1368О	—	—	—	467 158,05	1 364 212,73	—		
н1369О	—	—	—	467 157,99	1 364 210,73	—		
н1370О	—	—	—	467 166,19	1 364 210,49	—		
н1371О	—	—	—	467 166,24	1 364 212,49	—		
н1372О	—	—	—	467 166,38	1 364 217,29	—		
н1367О	—	—	—	467 158,19	1 364 217,53	—		

2. Сведения о характеристиках объекта недвижимости с кадастровым номером 13:01:0202017:137 :

№ п/п	Наименование характеристики	Значение характеристики
1	2	3
1.	Вид объекта недвижимости	Здание
2.	Ранее присвоенный государственный учетный номер (инвентарный) здания, сооружения, объекта незавершенного строительства	—
3.	Кадастровый номер земельного участка (земельных участков), в границах которого (которых) расположены здание, сооружение, объект незавершенного строительства	13:01:0202017:75
4.	Уникальный учетный номер кадастрового квартала, в границах которого расположены здание, сооружение, объект незавершенного строительства	13:01:0202017
5.	Адрес здания, сооружения, объекта незавершенного строительства	—
5.1.	Сведения о местоположении здания, сооружения, объекта незавершенного строительства (при отсутствии адреса) в структурированном в соответствии с федеральной информационной адресной системой виде	Российская Федерация, Республика Мордовия, Ардатовский р-н, Тургенево рп, Набережная ул, д 15
5.2.	Дополнительные сведения о местоположении	—
6.	Иные сведения	—

3. Пояснения к сведениям об объекте недвижимости с кадастровым номером 13:01:0202017:137 :

1. —

1. Сведения о характерных точках контура объекта недвижимости с кадастровым номером 13:01:0202017:138 :

Система координат МСК-13, зона 1 Зона № 1

Обоз- начение харак- терных точек границ	Содержатся в Едином государственном реестре недвижимости			Определены в ходе выполнения комплексных кадастровых работ			Метод определения координат	Формулы, примененные для расчета средней квадратической погрешности определения координат характерных точек (Mt), м, с подставленными в такие формулы значениями и итоговые (вычисленные) значения Mt, м
	координаты, м		Радиус, м	координаты, м		Радиус, м		
	X	Y	R	X	Y	R		
1	2	3	4	5	6	7	8	9
н1373О	—	—	—	467 158,74	1 364 239,97	—	Метод спутниковых геодезических измерений (определений)	$\sqrt{(0,08^2 + 0,06^2)} = 0,10$
н1374О	—	—	—	467 158,74	1 364 238,37	—		
н1375О	—	—	—	467 158,74	1 364 233,77	—		
н1376О	—	—	—	467 166,94	1 364 233,77	—		
н1377О	—	—	—	467 166,94	1 364 238,37	—		
н1378О	—	—	—	467 166,94	1 364 241,17	—		
н1379О	—	—	—	467 162,84	1 364 241,17	—		
н1380О	—	—	—	467 162,84	1 364 239,97	—		
н1373О	—	—	—	467 158,74	1 364 239,97	—		

2. Сведения о характеристиках объекта недвижимости с кадастровым номером 13:01:0202017:138 :

№ п/п	Наименование характеристики	Значение характеристики
1	2	3
1.	Вид объекта недвижимости	Здание

1	2	3
2.	Ранее присвоенный государственный учетный номер (инвентарный) здания, сооружения, объекта незавершенного строительства	—
3.	Кадастровый номер земельного участка (земельных участков), в границах которого (которых) расположены здание, сооружение, объект незавершенного строительства	13:01:0202017:76
4.	Уникальный учетный номер кадастрового квартала, в границах которого расположены здание, сооружение, объект незавершенного строительства	13:01:0202017
5.	Адрес здания, сооружения, объекта незавершенного строительства	—
5.1.	Сведения о местоположении здания, сооружения, объекта незавершенного строительства (при отсутствии адреса) в структурированном в соответствии с федеральной информационной адресной системой виде	Российская Федерация, Республика Мордовия, Ардатовский р-н, Тургенево рп, Набережная ул, д 17
5.2.	Дополнительные сведения о местоположении	—
6.	Иные сведения	—

3. Пояснения к сведениям об объекте недвижимости с кадастровым номером 13:01:0202017:138 :

1.	—
----	---

1. Сведения о характерных точках контура объекта недвижимости с кадастровым номером 13:01:0202017:139 :

Система координат				МСК-13, зона 1			Зона № 1	
Обоз- начение харак- терных точек границ	Содержатся в Едином государственном реестре недвижимости			Определены в ходе выполнения комплексных кадастровых работ			Метод определения координат	Формулы, примененные для расчета средней квадратической погрешности определения координат характерных точек (Mt), м, с подставленными в такие формулы значениями и итоговые (вычисленные) значения Mt, м
	координаты, м		Радиус, м	координаты, м		Радиус, м		
	X	Y	R	X	Y	R		
1	2	3	4	5	6	7	8	9
н1381О	—	—	—	467 169,46	1 364 265,44	—	Метод спутниковых геодезических измерений (определений)	$\sqrt{(0,08^2 + 0,06^2)} = 0,10$
н1382О	—	—	—	467 169,46	1 364 259,34	—		
н1383О	—	—	—	467 169,46	1 364 256,64	—		

1	2	3	4	5	6	7	8	9
н1384О	—	—	—	467 180,46	1 364 256,64	—	Метод спутниковых геодезических измерений (определений)	$\sqrt{(0,08^2 + 0,06^2)} = 0,10$
н1385О	—	—	—	467 180,46	1 364 259,34	—		
н1386О	—	—	—	467 180,46	1 364 265,44	—		
н1381О	—	—	—	467 169,46	1 364 265,44	—		

2. Сведения о характеристиках объекта недвижимости с кадастровым номером 13:01:0202017:139 :

№ п/п	Наименование характеристики	Значение характеристики
1	2	3
1.	Вид объекта недвижимости	Здание
2.	Ранее присвоенный государственный учетный номер (инвентарный) здания, сооружения, объекта незавершенного строительства	—
3.	Кадастровый номер земельного участка (земельных участков), в границах которого (которых) расположены здание, сооружение, объект незавершенного строительства	13:01:0202017:36
4.	Уникальный учетный номер кадастрового квартала, в границах которого расположены здание, сооружение, объект незавершенного строительства	13:01:0202017
5.	Адрес здания, сооружения, объекта незавершенного строительства	—
5.1.	Сведения о местоположении здания, сооружения, объекта незавершенного строительства (при отсутствии адреса) в структурированном в соответствии с федеральной информационной адресной системой виде	Российская Федерация, Республика Мордовия, Ардатовский р-н, Тургенево рп, Набережная ул, д 19
5.2.	Дополнительные сведения о местоположении	—
6.	Иные сведения	—

3. Пояснения к сведениям об объекте недвижимости с кадастровым номером 13:01:0202017:139 :

1.	—
----	---

1. Сведения о характерных точках контура объекта недвижимости с кадастровым номером 13:01:0202017:140:

Система координат			МСК-13, зона 1				Зона № 1	
Обозначение характерных точек границ	Содержатся в Едином государственном реестре недвижимости			Определены в ходе выполнения комплексных кадастровых работ			Метод определения координат	Формулы, примененные для расчета средней квадратической погрешности определения координат характерных точек (Mt), м, с подставленными в такие формулы значениями и итоговые (вычисленные) значения Mt, м
	координаты, м		Радиус, м	координаты, м		Радиус, м		
	X	Y	R	X	Y	R		
1	2	3	4	5	6	7	8	9
n1387O	—	—	—	467 160,75	1 364 277,97	—	Метод спутниковых геодезических измерений (определений)	$\sqrt{(0,08^2 + 0,06^2)} = 0,10$
n1388O	—	—	—	467 160,75	1 364 272,97	—		
n1389O	—	—	—	467 163,95	1 364 272,97	—		
n1390O	—	—	—	467 163,95	1 364 271,67	—		
n1391O	—	—	—	467 167,15	1 364 271,67	—		
n1392O	—	—	—	467 167,15	1 364 272,97	—		
n1393O	—	—	—	467 167,65	1 364 272,97	—		
n1394O	—	—	—	467 167,65	1 364 277,97	—		
n1395O	—	—	—	467 165,15	1 364 277,97	—		
n1387O	—	—	—	467 160,75	1 364 277,97	—		

2. Сведения о характеристиках объекта недвижимости с кадастровым номером 13:01:0202017:140:

№ п/п	Наименование характеристики	Значение характеристики
1	2	3
1.	Вид объекта недвижимости	Здание

1	2	3
2.	Ранее присвоенный государственный учетный номер (инвентарный) здания, сооружения, объекта незавершенного строительства	—
3.	Кадастровый номер земельного участка (земельных участков), в границах которого (которых) расположены здание, сооружение, объект незавершенного строительства	13:01:0202017:48
4.	Уникальный учетный номер кадастрового квартала, в границах которого расположены здание, сооружение, объект незавершенного строительства	13:01:0202017
5.	Адрес здания, сооружения, объекта незавершенного строительства	—
5.1.	Сведения о местоположении здания, сооружения, объекта незавершенного строительства (при отсутствии адреса) в структурированном в соответствии с федеральной информационной адресной системой виде	Российская Федерация, Республика Мордовия, Ардатовский р-н, Тургенево рп, Набережная ул, д 21
5.2.	Дополнительные сведения о местоположении	—
6.	Иные сведения	—

3. Пояснения к сведениям об объекте недвижимости с кадастровым номером 13:01:0202017:140 :

1.	—
----	---

1. Сведения о характерных точках контура объекта недвижимости с кадастровым номером 13:01:0202017:141 :

Система координат <u>МСК-13, зона 1</u>							Зона № <u>1</u>	
Обозначение характерных точек границ	Содержатся в Едином государственном реестре недвижимости			Определены в ходе выполнения комплексных кадастровых работ			Метод определения координат	Формулы, примененные для расчета средней квадратической погрешности определения координат характерных точек (Mt), м, с подставленными в такие формулы значениями и итоговые (вычисленные) значения Mt, м
	координаты, м		Радиус, м	координаты, м		Радиус, м		
	X	Y	R	X	Y	R		
1	2	3	4	5	6	7	8	9
n1396O	—	—	—	467 277,37	1 364 481,08	—	Метод спутниковых геодезических измерений (определений)	$\sqrt{(0,08^2 + 0,06^2)} = 0,10$
n1397O	—	—	—	467 278,04	1 364 478,77	—		
n1398O	—	—	—	467 280,12	1 364 471,57	—		

1	2	3	4	5	6	7	8	9
н1399О	—	—	—	467 289,82	1 364 474,37	—	Метод спутниковых геодезических измерений (определений)	$\sqrt{(0,08^2 + 0,06^2)} = 0,10$
н1400О	—	—	—	467 287,74	1 364 481,57	—		
н1401О	—	—	—	467 286,69	1 364 485,22	—		
н1402О	—	—	—	467 282,65	1 364 484,06	—		
н1403О	—	—	—	467 279,19	1 364 483,06	—		
н1404О	—	—	—	467 279,58	1 364 481,71	—		
н1396О	—	—	—	467 277,37	1 364 481,08	—		

2. Сведения о характеристиках объекта недвижимости с кадастровым номером 13:01:0202017:141 :

№ п/п	Наименование характеристики	Значение характеристики
1	2	3
1.	Вид объекта недвижимости	Здание
2.	Ранее присвоенный государственный учетный номер (инвентарный) здания, сооружения, объекта незавершенного строительства	—
3.	Кадастровый номер земельного участка (земельных участков), в границах которого (которых) расположены здание, сооружение, объект незавершенного строительства	13:01:0202017:13
4.	Уникальный учетный номер кадастрового квартала, в границах которого расположены здание, сооружение, объект незавершенного строительства	13:01:0202017
5.	Адрес здания, сооружения, объекта незавершенного строительства	—
5.1.	Сведения о местоположении здания, сооружения, объекта незавершенного строительства (при отсутствии адреса) в структурированном в соответствии с федеральной информационной адресной системой виде	Российская Федерация, Республика Мордовия, Ардатовский р-н, Тургенево рп, Речная ул, д 4
5.2.	Дополнительные сведения о местоположении	—
6.	Иные сведения	—

3. Пояснения к сведениям об объекте недвижимости с кадастровым номером 13:01:0202017:141:

1.	—
----	---

1. Сведения о характерных точках контура объекта недвижимости с кадастровым номером 13:01:0202017:142:

Система координат МСК-13, зона 1 Зона № 1

Обоз- начение харак- терных точек границ	Содержатся в Едином государственном реестре недвижимости			Определены в ходе выполнения комплексных кадастровых работ			Метод определения координат	Формулы, примененные для расчета средней квадратической погрешности определения координат характерных точек (Mt), м, с подставленными в такие формулы значениями и итоговые (вычисленные) значения Mt, м
	координаты, м		Радиус, м	координаты, м		Радиус, м		
	X	Y	R	X	Y	R		
1	2	3	4	5	6	7	8	9
н1405О	—	—	—	467 293,69	1 364 431,83	—	Метод спутниковых геодезических измерений (определений)	$\sqrt{(0,08^2 + 0,06^2)} = 0,10$
н1406О	—	—	—	467 294,75	1 364 428,39	—		
н1407О	—	—	—	467 297,73	1 364 418,74	—		
н1408О	—	—	—	467 305,57	1 364 421,16	—		
н1409О	—	—	—	467 304,09	1 364 425,93	—		
н1410О	—	—	—	467 302,95	1 364 425,58	—		
н1411О	—	—	—	467 300,38	1 364 433,89	—		
н1405О	—	—	—	467 293,69	1 364 431,83	—		

2. Сведения о характеристиках объекта недвижимости с кадастровым номером 13:01:0202017:142:

№ п/п	Наименование характеристики	Значение характеристики
1	2	3
1.	Вид объекта недвижимости	Здание
2.	Ранее присвоенный государственный учетный номер (инвентарный) здания, сооружения, объекта незавершенного строительства	—

1	2	3
3.	Кадастровый номер земельного участка (земельных участков), в границах которого (которых) расположены здание, сооружение, объект незавершенного строительства	13:01:0202017:17
4.	Уникальный учетный номер кадастрового квартала, в границах которого расположены здание, сооружение, объект незавершенного строительства	13:01:0202017
5.	Адрес здания, сооружения, объекта незавершенного строительства	—
5.1.	Сведения о местоположении здания, сооружения, объекта незавершенного строительства (при отсутствии адреса) в структурированном в соответствии с федеральной информационной адресной системой виде	Российская Федерация, Республика Мордовия, Ардатовский р-н, Тургенево рп, Речная ул, д 8
5.2.	Дополнительные сведения о местоположении	—
6.	Иные сведения	—

3. Пояснения к сведениям об объекте недвижимости с кадастровым номером 13:01:0202017:142 :

1.	—
----	---

1. Сведения о характерных точках контура объекта недвижимости с кадастровым номером 13:01:0202017:143 :

Система координат МСК-13, зона 1 Зона № 1

Обозначение характерных точек границ	Содержатся в Едином государственном реестре недвижимости			Определены в ходе выполнения комплексных кадастровых работ			Метод определения координат	Формулы, примененные для расчета средней квадратической погрешности определения координат характерных точек (Mt), м, с подставленными в такие формулы значениями и итоговые (вычисленные) значения Mt, м
	координаты, м		Радиус, м	координаты, м		Радиус, м		
	X	Y	R	X	Y	R		
1	2	3	4	5	6	7	8	9
н1412О	—	—	—	467 271,01	1 364 273,08	—	Метод спутниковых геодезических измерений (определений)	$\sqrt{(0,08^2 + 0,06^2)} = 0,10$
н1413О	—	—	—	467 271,55	1 364 263,60	—		
н1414О	—	—	—	467 271,68	1 364 261,30	—		
н1415О	—	—	—	467 271,75	1 364 260,10	—		

1	2	3	4	5	6	7	8	9
н14160	—	—	—	467 277,24	1 364 260,42	—	Метод спутниковых геодезических измерений (определений)	$\sqrt{(0,08^2 + 0,06^2)} = 0,10$
н14170	—	—	—	467 280,24	1 364 260,59	—		
н14180	—	—	—	467 279,49	1 364 273,57	—		
н14190	—	—	—	467 276,50	1 364 273,40	—		
н14120	—	—	—	467 271,01	1 364 273,08	—		

2. Сведения о характеристиках объекта недвижимости с кадастровым номером 13:01:0202017:143 :

№ п/п	Наименование характеристики	Значение характеристики
1	2	3
1.	Вид объекта недвижимости	Здание
2.	Ранее присвоенный государственный учетный номер (инвентарный) здания, сооружения, объекта незавершенного строительства	—
3.	Кадастровый номер земельного участка (земельных участков), в границах которого (которых) расположены здание, сооружение, объект незавершенного строительства	13:01:0202017:93
4.	Уникальный учетный номер кадастрового квартала, в границах которого расположены здание, сооружение, объект незавершенного строительства	13:01:0202017
5.	Адрес здания, сооружения, объекта незавершенного строительства	—
5.1.	Сведения о местоположении здания, сооружения, объекта незавершенного строительства (при отсутствии адреса) в структурированном в соответствии с федеральной информационной адресной системой виде	Российская Федерация, Республика Мордовия, Ардатовский р-н, Тургенево рп, Речная ул, д 9
5.2.	Дополнительные сведения о местоположении	—
6.	Иные сведения	—

3. Пояснения к сведениям об объекте недвижимости с кадастровым номером 13:01:0202017:143 :

1.	—
----	---

1. Сведения о характерных точках контура объекта недвижимости с кадастровым номером							13:01:0202017:144	
Система координат							МСК-13, зона 1	
							Зона № 1	
Обозначение характерных точек границ	Содержатся в Едином государственном реестре недвижимости			Определены в ходе выполнения комплексных кадастровых работ			Метод определения координат	Формулы, примененные для расчета средней квадратической погрешности определения координат характерных точек (Mt), м, с подставленными в такие формулы значениями и итоговые (вычисленные) значения Mt, м
	координаты, м		Радиус, м	координаты, м		Радиус, м		
	X	Y	R	X	Y	R		
1	2	3	4	5	6	7	8	9
n1420O	—	—	—	467 313,33	1 364 353,94	—	Метод спутниковых геодезических измерений (определений)	$\sqrt{(0,08^2 + 0,06^2)} = 0,10$
n1421O	—	—	—	467 315,02	1 364 343,88	—		
n1422O	—	—	—	467 315,51	1 364 341,02	—		
n1423O	—	—	—	467 324,78	1 364 342,58	—		
n1424O	—	—	—	467 324,29	1 364 345,44	—		
n1425O	—	—	—	467 322,60	1 364 355,50	—		
n1420O	—	—	—	467 313,33	1 364 353,94	—		
2. Сведения о характеристиках объекта недвижимости с кадастровым номером							13:01:0202017:144	
№ п/п	Наименование характеристики				Значение характеристики			
1	2				3			
1.	Вид объекта недвижимости				Здание			
2.	Ранее присвоенный государственный учетный номер (инвентарный) здания, сооружения, объекта незавершенного строительства				—			
3.	Кадастровый номер земельного участка (земельных участков), в границах которого (которых) расположены здание, сооружение, объект незавершенного строительства				13:01:0202017:41			

1	2					3				
4.	Уникальный учетный номер кадастрового квартала, в границах которого расположены здание, сооружение, объект незавершенного строительства					13:01:0202017				
5.	Адрес здания, сооружения, объекта незавершенного строительства					—				
5.1.	Сведения о местоположении здания, сооружения, объекта незавершенного строительства (при отсутствии адреса) в структурированном в соответствии с федеральной информационной адресной системой виде					Российская Федерация, Республика Мордовия, Ардатовский р-н, Тургенево рп, Речная ул, д 14				
5.2.	Дополнительные сведения о местоположении					—				
6.	Иные сведения					—				
3. Пояснения к сведениям об объекте недвижимости с кадастровым номером 13:01:0202017:144 :										
1.	—									
1. Сведения о характерных точках контура объекта недвижимости с кадастровым номером 13:01:0202017:145 :										
Система координат МСК-13, зона 1 Зона № 1										
Обозначение характерных точек границ	Содержатся в Едином государственном реестре недвижимости			Определены в ходе выполнения комплексных кадастровых работ			Метод определения координат	Формулы, примененные для расчета средней квадратической погрешности определения координат характерных точек (Mt), м, с подставленными в такие формулы значениями и итоговые (вычисленные) значения Mt, м		
	координаты, м		Радиус, м	координаты, м		Радиус, м				
	X	Y	R	X	Y	R				
1	2	3	4	5	6	7	8	9		
n1426O	—	—	—	467 143,48	1 364 080,78	—	Метод спутниковых геодезических измерений (определений)	$\sqrt{(0,08^2 + 0,06^2)} = 0,10$		
n1427O	—	—	—	467 141,63	1 364 089,69	—				
n1428O	—	—	—	467 136,63	1 364 088,65	—				
n1429O	—	—	—	467 134,77	1 364 088,27	—				
n1430O	—	—	—	467 136,62	1 364 079,35	—				
n1431O	—	—	—	467 138,48	1 364 079,74	—				

1	2	3	4	5	6	7	8	9		
n1426O	—	—	—	467 143,48	1 364 080,78	—	Метод спутниковых геодезических измерений (определений)	$\sqrt{(0,08^2 + 0,06^2)} = 0,10$		
2. Сведения о характеристиках объекта недвижимости с кадастровым номером								13:01:0202017:145:		
№ п/п	Наименование характеристики					Значение характеристики				
1	2					3				
1.	Вид объекта недвижимости					Здание				
2.	Ранее присвоенный государственный учетный номер (инвентарный) здания, сооружения, объекта незавершенного строительства					—				
3.	Кадастровый номер земельного участка (земельных участков), в границах которого (которых) расположены здание, сооружение, объект незавершенного строительства					13:01:0202017:69				
4.	Уникальный учетный номер кадастрового квартала, в границах которого расположены здание, сооружение, объект незавершенного строительства					13:01:0202017				
5.	Адрес здания, сооружения, объекта незавершенного строительства					—				
5.1.	Сведения о местоположении здания, сооружения, объекта незавершенного строительства (при отсутствии адреса) в структурированном в соответствии с федеральной информационной адресной системой виде					Российская Федерация, Республика Мордовия, Ардатовский р-н, Тургенево рп, Набережная ул, д 2				
5.2.	Дополнительные сведения о местоположении					—				
6.	Иные сведения					—				
3. Пояснения к сведениям об объекте недвижимости с кадастровым номером								13:01:0202017:145:		
1.	—									
1. Сведения о характерных точках контура объекта недвижимости с кадастровым номером								13:01:0202017:147:		
Система координат								МСК-13, зона 1	Зона №	1
Обозначение характерных точек границ	Содержатся в Едином государственном реестре недвижимости			Определены в ходе выполнения комплексных кадастровых работ			Метод определения координат	Формулы, примененные для расчета средней квадратической погрешности определения координат характерных точек (Mt), м, с подставленными в такие формулы значениями и итоговые (вычисленные) значения Mt, м		
	координаты, м		Радиус, м	координаты, м		Радиус, м				
	X	Y	R	X	Y	R				

1	2	3	4	5	6	7	8	9
н1432О	—	—	—	467 224,91	1 364 117,18	—	Метод спутниковых геодезических измерений (определений)	$\sqrt{(0,08^2 + 0,06^2)} = 0,10$
н1433О	—	—	—	467 225,96	1 364 113,43	—		
н1434О	—	—	—	467 227,34	1 364 108,52	—		
н1435О	—	—	—	467 228,66	1 364 103,80	—		
н1436О	—	—	—	467 237,43	1 364 106,26	—		
н1437О	—	—	—	467 237,05	1 364 107,61	—		
н1438О	—	—	—	467 238,68	1 364 108,07	—		
н1439О	—	—	—	467 237,74	1 364 111,44	—		
н1440О	—	—	—	467 236,90	1 364 114,42	—		
н1441О	—	—	—	467 234,97	1 364 113,88	—		
н1442О	—	—	—	467 233,38	1 364 119,56	—		
н1432О	—	—	—	467 224,91	1 364 117,18	—		

2. Сведения о характеристиках объекта недвижимости с кадастровым номером							13:01:0202017:147	:
№ п/п	Наименование характеристики					Значение характеристики		
1	2					3		
1.	Вид объекта недвижимости					Здание		
2.	Ранее присвоенный государственный учетный номер (инвентарный) здания, сооружения, объекта незавершенного строительства					—		
3.	Кадастровый номер земельного участка (земельных участков), в границах которого (которых) расположены здание, сооружение, объект незавершенного строительства					13:01:0202017:1		

1	2					3		
4.	Уникальный учетный номер кадастрового квартала, в границах которого расположены здание, сооружение, объект незавершенного строительства					13:01:0202017		
5.	Адрес здания, сооружения, объекта незавершенного строительства					—		
5.1.	Сведения о местоположении здания, сооружения, объекта незавершенного строительства (при отсутствии адреса) в структурированном в соответствии с федеральной информационной адресной системой виде					Российская Федерация, Республика Мордовия, Ардатовский р-н, Тургенево рп, Набережная ул, д 5		
5.2.	Дополнительные сведения о местоположении					—		
6.	Иные сведения					—		
3. Пояснения к сведениям об объекте недвижимости с кадастровым номером 13:01:0202017:147 :								
1.	—							
1. Сведения о характерных точках контура объекта недвижимости с кадастровым номером 13:01:0202017:148 :								
Система координат МСК-13, зона 1 Зона № 1								
Обозначение характерных точек границ	Содержатся в Едином государственном реестре недвижимости			Определены в ходе выполнения комплексных кадастровых работ			Метод определения координат	Формулы, примененные для расчета средней квадратической погрешности определения координат характерных точек (Mt), м, с подставленными в такие формулы значениями и итоговые (вычисленные) значения Mt, м
	координаты, м		Радиус, м	координаты, м		Радиус, м		
	X	Y	R	X	Y	R		
1	2	3	4	5	6	7	8	9
н1443О	—	—	—	467 090,35	1 364 141,07	—	Метод спутниковых геодезических измерений (определений)	$\sqrt{(0,08^2 + 0,06^2)} = 0,10$
н1444О	—	—	—	467 086,91	1 364 140,45	—		
н1445О	—	—	—	467 081,99	1 364 139,56	—		
н1446О	—	—	—	467 083,61	1 364 130,56	—		
н1447О	—	—	—	467 088,53	1 364 131,45	—		
н1448О	—	—	—	467 091,98	1 364 132,07	—		

1	2	3	4	5	6	7	8	9
n1449O	—	—	—	467 094,63	1 364 132,55	—	Метод спутниковых геодезических измерений (определений)	$\sqrt{(0,08^2 + 0,06^2)} = 0,10$
n1450O	—	—	—	467 093,72	1 364 137,62	—		
n1451O	—	—	—	467 091,06	1 364 137,14	—		
n1443O	—	—	—	467 090,35	1 364 141,07	—		

2. Сведения о характеристиках объекта недвижимости с кадастровым номером 13:01:0202017:148 :

№ п/п	Наименование характеристики	Значение характеристики
1	2	3
1.	Вид объекта недвижимости	Здание
2.	Ранее присвоенный государственный учетный номер (инвентарный) здания, сооружения, объекта незавершенного строительства	—
3.	Кадастровый номер земельного участка (земельных участков), в границах которого (которых) расположены здание, сооружение, объект незавершенного строительства	13:01:0202017:68
4.	Уникальный учетный номер кадастрового квартала, в границах которого расположены здание, сооружение, объект незавершенного строительства	13:01:0202017
5.	Адрес здания, сооружения, объекта незавершенного строительства	—
5.1.	Сведения о местоположении здания, сооружения, объекта незавершенного строительства (при отсутствии адреса) в структурированном в соответствии с федеральной информационной адресной системой виде	Российская Федерация, Республика Мордовия, Ардатовский р-н, Тургенево рп, Набережная ул, д 6
5.2.	Дополнительные сведения о местоположении	—
6.	Иные сведения	—

3. Пояснения к сведениям об объекте недвижимости с кадастровым номером 13:01:0202017:148 :

1.	—
----	---

1. Сведения о характерных точках контура объекта недвижимости с кадастровым номером 13:01:0202017:149 :

Система координат				МСК-13, зона 1			Зона № 1	
Обоз- начение харак- терных точек границ	Содержатся в Едином государственном реестре недвижимости			Определены в ходе выполнения комплексных кадастровых работ			Метод определения координат	Формулы, примененные для расчета средней квадратической погрешности определения координат характерных точек (Mt), м, с подставленными в такие формулы значениями и итоговые (вычисленные) значения Mt, м
	координаты, м		Радиус, м	координаты, м		Радиус, м		
	X	Y	R	X	Y	R		
1	2	3	4	5	6	7	8	9
n1452O	—	—	—	467 156,44	1 364 130,01	—	Метод спутниковых геодезических измерений (определений)	$\sqrt{(0,08^2 + 0,06^2)} = 0,10$
n1453O	—	—	—	467 156,44	1 364 119,21	—		
n1454O	—	—	—	467 156,44	1 364 117,31	—		
n1455O	—	—	—	467 164,94	1 364 117,31	—		
n1456O	—	—	—	467 164,94	1 364 124,81	—		
n1457O	—	—	—	467 162,94	1 364 124,81	—		
n1458O	—	—	—	467 162,94	1 364 130,01	—		
n1459O	—	—	—	467 161,04	1 364 130,01	—		
n1452O	—	—	—	467 156,44	1 364 130,01	—		

2. Сведения о характеристиках объекта недвижимости с кадастровым номером 13:01:0202017:149 :

№ п/п	Наименование характеристики	Значение характеристики
1	2	3
1.	Вид объекта недвижимости	Здание
2.	Ранее присвоенный государственный учетный номер (инвентарный) здания, сооружения, объекта незавершенного строительства	—

1	2	3
3.	Кадастровый номер земельного участка (земельных участков), в границах которого (которых) расположены здание, сооружение, объект незавершенного строительства	13:01:0202017:71
4.	Уникальный учетный номер кадастрового квартала, в границах которого расположены здание, сооружение, объект незавершенного строительства	13:01:0202017
5.	Адрес здания, сооружения, объекта незавершенного строительства	—
5.1.	Сведения о местоположении здания, сооружения, объекта незавершенного строительства (при отсутствии адреса) в структурированном в соответствии с федеральной информационной адресной системой виде	Российская Федерация, Республика Мордовия, Ардатовский р-н, Тургенево рп, Набережная ул, д 7
5.2.	Дополнительные сведения о местоположении	—
6.	Иные сведения	—

3. Пояснения к сведениям об объекте недвижимости с кадастровым номером 13:01:0202017:149 :

1.	—
----	---

1. Сведения о характерных точках контура объекта недвижимости с кадастровым номером 13:01:0202017:150 :

Система координат МСК-13, зона 1 Зона № 1

Обозначение характерных точек границ	Содержатся в Едином государственном реестре недвижимости			Определены в ходе выполнения комплексных кадастровых работ			Метод определения координат	Формулы, примененные для расчета средней квадратической погрешности определения координат характерных точек (Mt), м, с подставленными в такие формулы значениями и итоговые (вычисленные) значения Mt, м
	координаты, м		Радиус, м	координаты, м		Радиус, м		
	X	Y	R	X	Y	R		
1	2	3	4	5	6	7	8	9
н1460О	—	—	—	467 135,12	1 364 243,25	—	Метод спутниковых геодезических измерений (определений)	$\sqrt{(0,08^2 + 0,06^2)} = 0,10$
н1461О	—	—	—	467 132,42	1 364 244,01	—		
н1462О	—	—	—	467 127,61	1 364 245,37	—		
н1463О	—	—	—	467 125,09	1 364 236,42	—		

1	2	3	4	5	6	7	8	9
н1464О	—	—	—	467 129,90	1 364 235,06	—	Метод спутниковых геодезических измерений (определений)	$\sqrt{(0,08^2 + 0,06^2)} = 0,10$
н1465О	—	—	—	467 133,46	1 364 234,06	—		
н1466О	—	—	—	467 134,52	1 364 237,81	—		
н1467О	—	—	—	467 133,65	1 364 238,06	—		
н1460О	—	—	—	467 135,12	1 364 243,25	—		

2. Сведения о характеристиках объекта недвижимости с кадастровым номером 13:01:0202017:150 :

№ п/п	Наименование характеристики	Значение характеристики
1	2	3
1.	Вид объекта недвижимости	Здание
2.	Ранее присвоенный государственный учетный номер (инвентарный) здания, сооружения, объекта незавершенного строительства	—
3.	Кадастровый номер земельного участка (земельных участков), в границах которого (которых) расположены здание, сооружение, объект незавершенного строительства	13:01:0202017:6
4.	Уникальный учетный номер кадастрового квартала, в границах которого расположены здание, сооружение, объект незавершенного строительства	13:01:0202017
5.	Адрес здания, сооружения, объекта незавершенного строительства	—
5.1.	Сведения о местоположении здания, сооружения, объекта незавершенного строительства (при отсутствии адреса) в структурированном в соответствии с федеральной информационной адресной системой виде	Российская Федерация, Республика Мордовия, Ардатовский р-н, Тургенево рп, Набережная ул, д 12
5.2.	Дополнительные сведения о местоположении	—
6.	Иные сведения	—

3. Пояснения к сведениям об объекте недвижимости с кадастровым номером 13:01:0202017:150 :

1.	—
----	---

1. Сведения о характерных точках контура объекта недвижимости с кадастровым номером							13:01:0202017:151	
Система координат							МСК-13, зона 1	
							Зона № 1	
Обозначение характерных точек границ	Содержатся в Едином государственном реестре недвижимости			Определены в ходе выполнения комплексных кадастровых работ			Метод определения координат	Формулы, примененные для расчета средней квадратической погрешности определения координат характерных точек (Mt), м, с подставленными в такие формулы значениями и итоговые (вычисленные) значения Mt, м
	координаты, м		Радиус, м	координаты, м		Радиус, м		
	X	Y	R	X	Y	R		
1	2	3	4	5	6	7	8	9
n1468O	—	—	—	467 165,83	1 364 197,88	—	Метод спутниковых геодезических измерений (определений)	$\sqrt{(0,08^2 + 0,06^2)} = 0,10$
n1469O	—	—	—	467 165,83	1 364 195,78	—		
n1470O	—	—	—	467 165,83	1 364 186,88	—		
n1471O	—	—	—	467 174,83	1 364 186,88	—		
n1472O	—	—	—	467 174,83	1 364 191,48	—		
n1473O	—	—	—	467 174,83	1 364 197,88	—		
n1468O	—	—	—	467 165,83	1 364 197,88	—		
2. Сведения о характеристиках объекта недвижимости с кадастровым номером							13:01:0202017:151	
№ п/п	Наименование характеристики				Значение характеристики			
1	2				3			
1.	Вид объекта недвижимости				Здание			
2.	Ранее присвоенный государственный учетный номер (инвентарный) здания, сооружения, объекта незавершенного строительства				—			
3.	Кадастровый номер земельного участка (земельных участков), в границах которого (которых) расположены здание, сооружение, объект незавершенного строительства				—			

1	2	3
4.	Уникальный учетный номер кадастрового квартала, в границах которого расположены здание, сооружение, объект незавершенного строительства	13:01:0202017
5.	Адрес здания, сооружения, объекта незавершенного строительства	—
5.1.	Сведения о местоположении здания, сооружения, объекта незавершенного строительства (при отсутствии адреса) в структурированном в соответствии с федеральной информационной адресной системой виде	Российская Федерация, Республика Мордовия, Ардатовский р-н, Тургенево рп, Набережная ул, д 13
5.2.	Дополнительные сведения о местоположении	—
6.	Иные сведения	—

3. Пояснения к сведениям об объекте недвижимости с кадастровым номером 13:01:0202017:151 :		
1.	—	

1. Сведения о характерных точках контура объекта недвижимости с кадастровым номером 13:01:0202017:155 :		
Система координат МСК-13, зона 1 Зона № 1		

Обоз- начение харак- терных точек границ	Содержатся в Едином государственном реестре недвижимости			Определены в ходе выполнения комплексных кадастровых работ			Метод определения координат	Формулы, примененные для расчета средней квадратической погрешности определения координат характерных точек (Mt), м, с подставленными в такие формулы значениями и итоговые (вычисленные) значения Mt, м
	координаты, м		Радиус, м	координаты, м		Радиус, м		
	X	Y	R	X	Y	R		
1	2	3	4	5	6	7	8	9
н1484О	—	—	—	466 963,78	1 363 903,04	—	Метод спутниковых геодезических измерений (определений)	$\sqrt{(0,08^2 + 0,06^2)} = 0,10$
н1485О	—	—	—	466 972,52	1 363 906,37	—		
н1486О	—	—	—	466 969,26	1 363 915,00	—		
н1487О	—	—	—	466 960,48	1 363 911,68	—		
н1484О	—	—	—	466 963,78	1 363 903,04	—		

2. Сведения о характеристиках объекта недвижимости с кадастровым номером 13:01:0202017:155 :									
№ п/п	Наименование характеристики					Значение характеристики			
1	2					3			
1.	Вид объекта недвижимости					Здание			
2.	Ранее присвоенный государственный учетный номер (инвентарный) здания, сооружения, объекта незавершенного строительства					—			
3.	Кадастровый номер земельного участка (земельных участков), в границах которого (которых) расположены здание, сооружение, объект незавершенного строительства					13:01:0202017:12			
4.	Уникальный учетный номер кадастрового квартала, в границах которого расположены здание, сооружение, объект незавершенного строительства					13:01:0202017			
5.	Адрес здания, сооружения, объекта незавершенного строительства					—			
5.1.	Сведения о местоположении здания, сооружения, объекта незавершенного строительства (при отсутствии адреса) в структурированном в соответствии с федеральной информационной адресной системой виде					Российская Федерация, Республика Мордовия, Ардатовский р-н, Тургенево рп, Низовка ул, д 2			
5.2.	Дополнительные сведения о местоположении					—			
6.	Иные сведения					—			
3. Пояснения к сведениям об объекте недвижимости с кадастровым номером 13:01:0202017:155 :									
1.	—								
1. Сведения о характерных точках контура объекта недвижимости с кадастровым номером 13:01:0202017:156 :									
Система координат МСК-13, зона 1 Зона № 1									
Обозначение характерных точек границ	Содержатся в Едином государственном реестре недвижимости			Определены в ходе выполнения комплексных кадастровых работ			Метод определения координат	Формулы, примененные для расчета средней квадратической погрешности определения координат характерных точек (Mt), м, с подставленными в такие формулы значениями и итоговые (вычисленные) значения Mt, м	
	координаты, м		Радиус, м	координаты, м		Радиус, м			
	X	Y	R	X	Y	R			
1	2	3	4	5	6	7	8	9	
n1488O	—	—	—	467 160,33	1 364 298,92	—	Метод спутниковых геодезических измерений (определений)	$\sqrt{(0,08^2 + 0,06^2)} = 0,10$	

1	2	3	4	5	6	7	8	9
н1489О	—	—	—	467 160,63	1 364 294,33	—	Метод спутниковых геодезических измерений (определений)	$\sqrt{(0,08^2 + 0,06^2)} = 0,10$
н1490О	—	—	—	467 164,82	1 364 294,61	—		
н1491О	—	—	—	467 164,95	1 364 292,71	—		
н1492О	—	—	—	467 169,34	1 364 293,00	—		
н1493О	—	—	—	467 169,21	1 364 294,90	—		
н1494О	—	—	—	467 168,91	1 364 299,49	—		
н1495О	—	—	—	467 165,62	1 364 299,27	—		
н1488О	—	—	—	467 160,33	1 364 298,92	—		

2. Сведения о характеристиках объекта недвижимости с кадастровым номером
13:01:0202017:156
:

№ п/п	Наименование характеристики	Значение характеристики
1	2	3
1.	Вид объекта недвижимости	Здание
2.	Ранее присвоенный государственный учетный номер (инвентарный) здания, сооружения, объекта незавершенного строительства	—
3.	Кадастровый номер земельного участка (земельных участков), в границах которого (которых) расположены здание, сооружение, объект незавершенного строительства	13:01:0202017:37
4.	Уникальный учетный номер кадастрового квартала, в границах которого расположены здание, сооружение, объект незавершенного строительства	13:01:0202017

1	2					3		
5.	Адрес здания, сооружения, объекта незавершенного строительства					—		
5.1.	Сведения о местоположении здания, сооружения, объекта незавершенного строительства (при отсутствии адреса) в структурированном в соответствии с федеральной информационной адресной системой виде					Российская Федерация, Республика Мордовия, Ардатовский р-н, Тургенево рп, Набережная ул, д 23		
5.2.	Дополнительные сведения о местоположении					—		
6.	Иные сведения					—		
3. Пояснения к сведениям об объекте недвижимости с кадастровым номером 13:01:0202017:156 :								
1.	—							
1. Сведения о характерных точках контура объекта недвижимости с кадастровым номером 13:01:0202017:157 :								
Система координат МСК-13, зона 1 Зона № 1								
Обоз- начение харак- терных точек границ	Содержатся в Едином государственном реестре недвижимости			Определены в ходе выполнения комплексных кадастровых работ			Метод определения координат	Формулы, примененные для расчета средней квадратической погрешности определения координат характерных точек (Mt), м, с подставленными в такие формулы значениями и итоговые (вычисленные) значения Mt, м
	координаты, м		Радиус, м	координаты, м		Радиус, м		
	X	Y	R	X	Y	R		
1	2	3	4	5	6	7	8	9
n1496O	—	—	—	467 159,97	1 364 318,55	—	Метод спутниковых геодезических измерений (определений)	$\sqrt{(0,08^2 + 0,06^2)} = 0,10$
n1497O	—	—	—	467 159,97	1 364 313,95	—		
n1498O	—	—	—	467 159,97	1 364 311,15	—		
n1499O	—	—	—	467 167,77	1 364 311,15	—		
n1500O	—	—	—	467 167,77	1 364 313,95	—		
n1501O	—	—	—	467 167,77	1 364 318,55	—		
n1496O	—	—	—	467 159,97	1 364 318,55	—		

2. Сведения о характеристиках объекта недвижимости с кадастровым номером 13:01:0202017:157 :								
№ п/п	Наименование характеристики				Значение характеристики			
1	2				3			
1.	Вид объекта недвижимости				Здание			
2.	Ранее присвоенный государственный учетный номер (инвентарный) здания, сооружения, объекта незавершенного строительства				—			
3.	Кадастровый номер земельного участка (земельных участков), в границах которого (которых) расположены здание, сооружение, объект незавершенного строительства				13:01:0202017:38			
4.	Уникальный учетный номер кадастрового квартала, в границах которого расположены здание, сооружение, объект незавершенного строительства				13:01:0202017			
5.	Адрес здания, сооружения, объекта незавершенного строительства				—			
5.1.	Сведения о местоположении здания, сооружения, объекта незавершенного строительства (при отсутствии адреса) в структурированном в соответствии с федеральной информационной адресной системой виде				Российская Федерация, Республика Мордовия, Ардатовский р-н, Тургенево рп, Набережная ул, д 25			
5.2.	Дополнительные сведения о местоположении				—			
6.	Иные сведения				—			
3. Пояснения к сведениям об объекте недвижимости с кадастровым номером 13:01:0202017:157 :								
1.	—							
1. Сведения о характерных точках контура объекта недвижимости с кадастровым номером 13:01:0202017:158 :								
Система координат			МСК-13, зона 1			Зона № 1		
Обозначение характерных точек границ	Содержатся в Едином государственном реестре недвижимости			Определены в ходе выполнения комплексных кадастровых работ			Метод определения координат	Формулы, примененные для расчета средней квадратической погрешности определения координат характерных точек (Mt), м, с подставленными в такие формулы значениями и итоговые (вычисленные) значения Mt, м
	координаты, м		Радиус, м	координаты, м		Радиус, м		
	X	Y	R	X	Y	R		
1	2	3	4	5	6	7	8	9
н1502О	—	—	—	467 168,71	1 364 347,17	—	Метод спутниковых геодезических измерений (определений)	$\sqrt{(0,08^2 + 0,06^2)} = 0,10$

1	2	3	4	5	6	7	8	9
н1503О	—	—	—	467 169,31	1 364 337,39	—	Метод спутниковых геодезических измерений (определений)	$\sqrt{(0,08^2 + 0,06^2)} = 0,10$
н1504О	—	—	—	467 169,59	1 364 332,80	—		
н1505О	—	—	—	467 176,88	1 364 333,25	—		
н1506О	—	—	—	467 175,99	1 364 347,62	—		
н1507О	—	—	—	467 173,30	1 364 347,46	—		
н1502О	—	—	—	467 168,71	1 364 347,17	—		

2. Сведения о характеристиках объекта недвижимости с кадастровым номером 13:01:0202017:158 :

№ п/п	Наименование характеристики	Значение характеристики
1	2	3
1.	Вид объекта недвижимости	Здание
2.	Ранее присвоенный государственный учетный номер (инвентарный) здания, сооружения, объекта незавершенного строительства	—
3.	Кадастровый номер земельного участка (земельных участков), в границах которого (которых) расположены здание, сооружение, объект незавершенного строительства	13:01:0202017:77
4.	Уникальный учетный номер кадастрового квартала, в границах которого расположены здание, сооружение, объект незавершенного строительства	13:01:0202017
5.	Адрес здания, сооружения, объекта незавершенного строительства	—
5.1.	Сведения о местоположении здания, сооружения, объекта незавершенного строительства (при отсутствии адреса) в структурированном в соответствии с федеральной информационной адресной системой виде	Российская Федерация, Республика Мордовия, Ардатовский р-н, Тургенево рп, Набережная ул, д 29
5.2.	Дополнительные сведения о местоположении	—
6.	Иные сведения	—

3. Пояснения к сведениям об объекте недвижимости с кадастровым номером 13:01:0202017:158 :

1.	—
----	---

1. Сведения о характерных точках контура объекта недвижимости с кадастровым номером							13:01:0202017:159	
Система координат							МСК-13, зона 1	
							Зона № 1	
Обозначение характерных точек границ	Содержатся в Едином государственном реестре недвижимости			Определены в ходе выполнения комплексных кадастровых работ			Метод определения координат	Формулы, примененные для расчета средней квадратической погрешности определения координат характерных точек (Mt), м, с подставленными в такие формулы значениями и итоговые (вычисленные) значения Mt, м
	координаты, м		Радиус, м	координаты, м		Радиус, м		
	X	Y	R	X	Y	R		
1	2	3	4	5	6	7	8	9
н1508О	—	—	—	467 159,13	1 364 363,41	—	Метод спутниковых геодезических измерений (определений)	$\sqrt{(0,08^2 + 0,06^2)} = 0,10$
н1509О	—	—	—	467 159,32	1 364 360,22	—		
н1510О	—	—	—	467 159,59	1 364 355,53	—		
н1511О	—	—	—	467 168,68	1 364 356,05	—		
н1512О	—	—	—	467 168,40	1 364 360,75	—		
н1513О	—	—	—	467 168,22	1 364 363,94	—		
н1508О	—	—	—	467 159,13	1 364 363,41	—		
2. Сведения о характеристиках объекта недвижимости с кадастровым номером							13:01:0202017:159	
№ п/п	Наименование характеристики				Значение характеристики			
1	2				3			
1.	Вид объекта недвижимости				Здание			
2.	Ранее присвоенный государственный учетный номер (инвентарный) здания, сооружения, объекта незавершенного строительства				—			
3.	Кадастровый номер земельного участка (земельных участков), в границах которого (которых) расположены здание, сооружение, объект незавершенного строительства				13:01:0202017:8			

1	2					3				
4.	Уникальный учетный номер кадастрового квартала, в границах которого расположены здание, сооружение, объект незавершенного строительства					13:01:0202017				
5.	Адрес здания, сооружения, объекта незавершенного строительства					—				
5.1.	Сведения о местоположении здания, сооружения, объекта незавершенного строительства (при отсутствии адреса) в структурированном в соответствии с федеральной информационной адресной системой виде					Российская Федерация, Республика Мордовия, Ардатовский р-н, Тургенево рп, Набережная ул, д 31				
5.2.	Дополнительные сведения о местоположении					—				
6.	Иные сведения					—				
3. Пояснения к сведениям об объекте недвижимости с кадастровым номером 13:01:0202017:159 :										
1.	—									
1. Сведения о характерных точках контура объекта недвижимости с кадастровым номером 13:01:0202017:160 :										
Система координат МСК-13, зона 1 Зона № 1										
Обозначение характерных точек границ	Содержатся в Едином государственном реестре недвижимости			Определены в ходе выполнения комплексных кадастровых работ			Метод определения координат	Формулы, примененные для расчета средней квадратической погрешности определения координат характерных точек (Mt), м, с подставленными в такие формулы значениями и итоговые (вычисленные) значения Mt, м		
	координаты, м		Радиус, м	координаты, м		Радиус, м				
	X	Y	R	X	Y	R				
1	2	3	4	5	6	7	8	9		
n1514O	—	—	—	467 166,25	1 364 390,57	—	Метод спутниковых геодезических измерений (определений)	$\sqrt{(0,08^2 + 0,06^2)} = 0,10$		
n1515O	—	—	—	467 167,40	1 364 385,19	—				
n1516O	—	—	—	467 167,80	1 364 383,34	—				
n1517O	—	—	—	467 173,27	1 364 384,50	—				
n1518O	—	—	—	467 173,50	1 364 383,43	—				
n1519O	—	—	—	467 177,32	1 364 384,24	—				

1	2	3	4	5	6	7	8	9
н1520О	—	—	—	467 176,69	1 364 387,18	—	Метод спутниковых геодезических измерений (определений)	$\sqrt{(0,08^2 + 0,06^2)} = 0,10$
н1521О	—	—	—	467 175,54	1 364 392,56	—		
н1514О	—	—	—	467 166,25	1 364 390,57	—		

2. Сведения о характеристиках объекта недвижимости с кадастровым номером 13:01:0202017:160 :

№ п/п	Наименование характеристики	Значение характеристики
1	2	3
1.	Вид объекта недвижимости	Здание
2.	Ранее присвоенный государственный учетный номер (инвентарный) здания, сооружения, объекта незавершенного строительства	—
3.	Кадастровый номер земельного участка (земельных участков), в границах которого (которых) расположены здание, сооружение, объект незавершенного строительства	13:01:0202017:39
4.	Уникальный учетный номер кадастрового квартала, в границах которого расположены здание, сооружение, объект незавершенного строительства	13:01:0202017
5.	Адрес здания, сооружения, объекта незавершенного строительства	—
5.1.	Сведения о местоположении здания, сооружения, объекта незавершенного строительства (при отсутствии адреса) в структурированном в соответствии с федеральной информационной адресной системой виде	Российская Федерация, Республика Мордовия, Ардатовский р-н, Тургенево рп, Набережная ул, д 33
5.2.	Дополнительные сведения о местоположении	—
6.	Иные сведения	—

3. Пояснения к сведениям об объекте недвижимости с кадастровым номером 13:01:0202017:160 :

1.	—
----	---

1. Сведения о характерных точках контура объекта недвижимости с кадастровым номером							13:01:0202017:162	
Система координат				МСК-13, зона 1			Зона № 1	
Обоз- начение харак- терных точек границ	Содержатся в Едином государственном реестре недвижимости		Радиус, м	Определены в ходе выполнения комплексных кадастровых работ		Радиус, м	Метод определения координат	Формулы, примененные для расчета средней квадратической погрешности определения координат характерных точек (Mt), м, с подставленными в такие формулы значениями и итоговые (вычисленные) значения Mt, м
	координаты, м			координаты, м				
	X	Y	R	X	Y			
1	2	3	4	5	6	7	8	9
n1522O	—	—	—	467 185,24	1 364 470,83	—	Метод спутниковых геодезических измерений (определений)	$\sqrt{(0,08^2 + 0,06^2)} = 0,10$
n1523O	—	—	—	467 185,54	1 364 468,75	—		
n1524O	—	—	—	467 186,81	1 364 459,94	—		
n1525O	—	—	—	467 192,75	1 364 460,80	—		
n1526O	—	—	—	467 191,47	1 364 469,61	—		
n1527O	—	—	—	467 192,96	1 364 469,83	—		
n1528O	—	—	—	467 192,66	1 364 471,90	—		
n1522O	—	—	—	467 185,24	1 364 470,83	—		
2. Сведения о характеристиках объекта недвижимости с кадастровым номером							13:01:0202017:162	
№ п/п	Наименование характеристики			Значение характеристики				
1	2			3				
1.	Вид объекта недвижимости			Здание				
2.	Ранее присвоенный государственный учетный номер (инвентарный) здания, сооружения, объекта незавершенного строительства			—				
3.	Кадастровый номер земельного участка (земельных участков), в границах которого (которых) расположены здание, сооружение, объект незавершенного строительства			13:01:0202017:55				

1	2					3		
4.	Уникальный учетный номер кадастрового квартала, в границах которого расположены здание, сооружение, объект незавершенного строительства					13:01:0202017		
5.	Адрес здания, сооружения, объекта незавершенного строительства					—		
5.1.	Сведения о местоположении здания, сооружения, объекта незавершенного строительства (при отсутствии адреса) в структурированном в соответствии с федеральной информационной адресной системой виде					Российская Федерация, Республика Мордовия, Ардатовский р-н, Тургенево рп, Набережная ул, д 39		
5.2.	Дополнительные сведения о местоположении					—		
6.	Иные сведения					—		
3. Пояснения к сведениям об объекте недвижимости с кадастровым номером 13:01:0202017:162 :								
1.	—							
1. Сведения о характерных точках контура объекта недвижимости с кадастровым номером 13:01:0202017:163 :								
Система координат МСК-13, зона 1 Зона № 1								
Обозначение характерных точек границ	Содержатся в Едином государственном реестре недвижимости			Определены в ходе выполнения комплексных кадастровых работ			Метод определения координат	Формулы, примененные для расчета средней квадратической погрешности определения координат характерных точек (Mt), м, с подставленными в такие формулы значениями и итоговые (вычисленные) значения Mt, м
	координаты, м		Радиус, м	координаты, м		Радиус, м		
	X	Y	R	X	Y	R		
1	2	3	4	5	6	7	8	9
н1529О	—	—	—	466 894,21	1 364 237,03	—	Метод спутниковых геодезических измерений (определений)	$\sqrt{(0,08^2 + 0,06^2)} = 0,10$
н1530О	—	—	—	466 893,34	1 364 235,81	—		
н1531О	—	—	—	466 888,25	1 364 228,62	—		
н1532О	—	—	—	466 895,60	1 364 223,42	—		
н1533О	—	—	—	466 898,83	1 364 227,99	—		
н1534О	—	—	—	466 900,68	1 364 230,60	—		

1	2	3	4	5	6	7	8	9
н1535О	—	—	—	466 898,56	1 364 232,11	—	Метод спутниковых геодезических измерений (определений)	$\sqrt{(0,08^2 + 0,06^2)} = 0,10$
н1536О	—	—	—	466 899,43	1 364 233,33	—		
н1529О	—	—	—	466 894,21	1 364 237,03	—		

2. Сведения о характеристиках объекта недвижимости с кадастровым номером 13:01:0202017:163 :

№ п/п	Наименование характеристики	Значение характеристики
1	2	3
1.	Вид объекта недвижимости	Здание
2.	Ранее присвоенный государственный учетный номер (инвентарный) здания, сооружения, объекта незавершенного строительства	—
3.	Кадастровый номер земельного участка (земельных участков), в границах которого (которых) расположены здание, сооружение, объект незавершенного строительства	13:01:0202017:80
4.	Уникальный учетный номер кадастрового квартала, в границах которого расположены здание, сооружение, объект незавершенного строительства	13:01:0202017
5.	Адрес здания, сооружения, объекта незавершенного строительства	—
5.1.	Сведения о местоположении здания, сооружения, объекта незавершенного строительства (при отсутствии адреса) в структурированном в соответствии с федеральной информационной адресной системой виде	Российская Федерация, Республика Мордовия, Ардатовский р-н, Тургенево рп, Советская ул, д 18
5.2.	Дополнительные сведения о местоположении	—
6.	Иные сведения	—

3. Пояснения к сведениям об объекте недвижимости с кадастровым номером 13:01:0202017:163 :

1.	—
----	---

1. Сведения о характерных точках контура объекта недвижимости с кадастровым номером 13:01:0202017:164 :

Система координат			МСК-13, зона 1				Зона № 1	
Обозначение характерных точек границ	Содержатся в Едином государственном реестре недвижимости			Определены в ходе выполнения комплексных кадастровых работ			Метод определения координат	Формулы, примененные для расчета средней квадратической погрешности определения координат характерных точек (Mt), м, с подставленными в такие формулы значениями и итоговые (вычисленные) значения Mt, м
	координаты, м		Радиус, м	координаты, м		Радиус, м		
	X	Y	R	X	Y	R		
1	2	3	4	5	6	7	8	9
н1537О	—	—	—	467 201,06	1 364 518,14	—	Метод спутниковых геодезических измерений (определений)	$\sqrt{(0,08^2 + 0,06^2)} = 0,10$
н1538О	—	—	—	467 202,55	1 364 513,37	—		
н1539О	—	—	—	467 210,76	1 364 515,93	—		
н1540О	—	—	—	467 209,26	1 364 520,70	—		
н1541О	—	—	—	467 208,43	1 364 523,37	—		
н1542О	—	—	—	467 205,09	1 364 522,33	—		
н1543О	—	—	—	467 205,39	1 364 521,38	—		
н1544О	—	—	—	467 202,33	1 364 520,42	—		
н1545О	—	—	—	467 202,87	1 364 518,70	—		
н1537О	—	—	—	467 201,06	1 364 518,14	—		

2. Сведения о характеристиках объекта недвижимости с кадастровым номером 13:01:0202017:164 :

№ п/п	Наименование характеристики	Значение характеристики
1	2	3
1.	Вид объекта недвижимости	Здание

1	2	3
2.	Ранее присвоенный государственный учетный номер (инвентарный) здания, сооружения, объекта незавершенного строительства	—
3.	Кадастровый номер земельного участка (земельных участков), в границах которого (которых) расположены здание, сооружение, объект незавершенного строительства	13:01:0202017:19
4.	Уникальный учетный номер кадастрового квартала, в границах которого расположены здание, сооружение, объект незавершенного строительства	13:01:0202017
5.	Адрес здания, сооружения, объекта незавершенного строительства	—
5.1.	Сведения о местоположении здания, сооружения, объекта незавершенного строительства (при отсутствии адреса) в структурированном в соответствии с федеральной информационной адресной системой виде	Российская Федерация, Республика Мордовия, Ардатовский р-н, Тургенево рп, Набережная ул, д 43
5.2.	Дополнительные сведения о местоположении	—
6.	Иные сведения	—

3. Пояснения к сведениям об объекте недвижимости с кадастровым номером 13:01:0202017:164:

1.	—
----	---

1. Сведения о характерных точках контура объекта недвижимости с кадастровым номером 13:01:0202017:169:

Система координат				МСК-13, зона 1			Зона № 1	
Обозначение характерных точек границ	Содержатся в Едином государственном реестре недвижимости			Определены в ходе выполнения комплексных кадастровых работ			Метод определения координат	Формулы, примененные для расчета средней квадратической погрешности определения координат характерных точек (Mt), м, с подставленными в такие формулы значениями и итоговые (вычисленные) значения Mt, м
	координаты, м		Радиус, м	координаты, м		Радиус, м		
	X	Y	R	X	Y	R		
1	2	3	4	5	6	7	8	9
н1546О	—	—	—	466 969,40	1 364 076,42	—	Метод спутниковых геодезических измерений (определений)	$\sqrt{(0,08^2 + 0,06^2)} = 0,10$
н1547О	—	—	—	466 967,44	1 364 075,68	—		
н1548О	—	—	—	466 963,33	1 364 074,11	—		

1	2	3	4	5	6	7	8	9
n1549O	—	—	—	466 965,68	1 364 067,94	—	Метод спутниковых геодезических измерений (определений)	$\sqrt{(0,08^2 + 0,06^2)} = 0,10$
n1550O	—	—	—	466 969,79	1 364 069,51	—		
n1551O	—	—	—	466 971,75	1 364 070,26	—		
n1546O	—	—	—	466 969,40	1 364 076,42	—		

2. Сведения о характеристиках объекта недвижимости с кадастровым номером 13:01:0202017:169 :

№ п/п	Наименование характеристики	Значение характеристики
1	2	3
1.	Вид объекта недвижимости	Здание
2.	Ранее присвоенный государственный учетный номер (инвентарный) здания, сооружения, объекта незавершенного строительства	—
3.	Кадастровый номер земельного участка (земельных участков), в границах которого (которых) расположены здание, сооружение, объект незавершенного строительства	13:01:0202017:85
4.	Уникальный учетный номер кадастрового квартала, в границах которого расположены здание, сооружение, объект незавершенного строительства	13:01:0202017
5.	Адрес здания, сооружения, объекта незавершенного строительства	—
5.1.	Сведения о местоположении здания, сооружения, объекта незавершенного строительства (при отсутствии адреса) в структурированном в соответствии с федеральной информационной адресной системой виде	Российская Федерация, Республика Мордовия, Ардатовский р-н, Тургенево рп, Низовка ул, д 10Б
5.2.	Дополнительные сведения о местоположении	—
6.	Иные сведения	—

3. Пояснения к сведениям об объекте недвижимости с кадастровым номером 13:01:0202017:169 :

1.	—
----	---

1. Сведения о характерных точках контура объекта недвижимости с кадастровым номером 13:01:0202017:171:

Система координат МСК-13, зона 1							Зона № 1	
Обозначение характерных точек границ	Содержатся в Едином государственном реестре недвижимости			Определены в ходе выполнения комплексных кадастровых работ			Метод определения координат	Формулы, примененные для расчета средней квадратической погрешности определения координат характерных точек (Mt), м, с подставленными в такие формулы значениями и итоговые (вычисленные) значения Mt, м
	координаты, м		Радиус, м	координаты, м		Радиус, м		
	X	Y	R	X	Y	R		
1	2	3	4	5	6	7	8	9
n1552O	—	—	—	467 366,86	1 364 117,54	—	Метод спутниковых геодезических измерений (определений)	$\sqrt{(0,08^2 + 0,06^2)} = 0,10$
n1553O	—	—	—	467 371,59	1 364 123,56	—		
n1554O	—	—	—	467 373,44	1 364 125,91	—		
n1555O	—	—	—	467 364,40	1 364 133,02	—		
n1556O	—	—	—	467 362,55	1 364 130,67	—		
n1557O	—	—	—	467 357,82	1 364 124,65	—		
n1552O	—	—	—	467 366,86	1 364 117,54	—		

2. Сведения о характеристиках объекта недвижимости с кадастровым номером 13:01:0202017:171:

№ п/п	Наименование характеристики	Значение характеристики
1	2	3
1.	Вид объекта недвижимости	Здание
2.	Ранее присвоенный государственный учетный номер (инвентарный) здания, сооружения, объекта незавершенного строительства	—
3.	Кадастровый номер земельного участка (земельных участков), в границах которого (которых) расположены здание, сооружение, объект незавершенного строительства	13:01:0202017:32

1	2	3
4.	Уникальный учетный номер кадастрового квартала, в границах которого расположены здание, сооружение, объект незавершенного строительства	13:01:0202017
5.	Адрес здания, сооружения, объекта незавершенного строительства	—
5.1.	Сведения о местоположении здания, сооружения, объекта незавершенного строительства (при отсутствии адреса) в структурированном в соответствии с федеральной информационной адресной системой виде	Российская Федерация, Республика Мордовия, Ардатовский р-н, Тургенево рп, Низовка ул, д 46а
5.2.	Дополнительные сведения о местоположении	—
6.	Иные сведения	—

3. Пояснения к сведениям об объекте недвижимости с кадастровым номером 13:01:0202017:171 :		
1.	—	

1. Сведения о характерных точках контура объекта недвижимости с кадастровым номером 13:01:0202017:172 :		
Система координат МСК-13, зона 1 Зона № 1		

Обоз- начение харак- терных точек границ	Содержатся в Едином государственном реестре недвижимости			Определены в ходе выполнения комплексных кадастровых работ			Метод определения координат	Формулы, примененные для расчета средней квадратической погрешности определения координат характерных точек (Mt), м, с подставленными в такие формулы значениями и итоговые (вычисленные) значения Mt, м
	координаты, м		Радиус, м	координаты, м		Радиус, м		
	X	Y	R	X	Y	R		
1	2	3	4	5	6	7	8	9
н1558О	—	—	—	467 275,03	1 364 074,90	—	Метод спутниковых геодезических измерений (определений)	$\sqrt{(0,08^2 + 0,06^2)} = 0,10$
н1559О	—	—	—	467 275,03	1 364 068,00	—		
н1560О	—	—	—	467 280,18	1 364 068,00	—		
н1561О	—	—	—	467 280,18	1 364 074,90	—		
н1558О	—	—	—	467 275,03	1 364 074,90	—		

2. Сведения о характеристиках объекта недвижимости с кадастровым номером 13:01:0202017:172 :								
№ п/п	Наименование характеристики				Значение характеристики			
1	2				3			
1.	Вид объекта недвижимости				Здание			
2.	Ранее присвоенный государственный учетный номер (инвентарный) здания, сооружения, объекта незавершенного строительства				—			
3.	Кадастровый номер земельного участка (земельных участков), в границах которого (которых) расположены здание, сооружение, объект незавершенного строительства				13:01:0202017:187			
4.	Уникальный учетный номер кадастрового квартала, в границах которого расположены здание, сооружение, объект незавершенного строительства				13:01:0202017			
5.	Адрес здания, сооружения, объекта незавершенного строительства				—			
5.1.	Сведения о местоположении здания, сооружения, объекта незавершенного строительства (при отсутствии адреса) в структурированном в соответствии с федеральной информационной адресной системой виде				Российская Федерация, Республика Мордовия, Ардатовский р-н, Тургенево рп, Низовка ул, д 48а			
5.2.	Дополнительные сведения о местоположении				—			
6.	Иные сведения				—			
3. Пояснения к сведениям об объекте недвижимости с кадастровым номером 13:01:0202017:172 :								
1.	—							
1. Сведения о характерных точках контура объекта недвижимости с кадастровым номером 13:01:0202017:174 :								
Система координат			МСК-13, зона 1			Зона № 1		
Обозначение характерных точек границ	Содержатся в Едином государственном реестре недвижимости			Определены в ходе выполнения комплексных кадастровых работ			Метод определения координат	Формулы, примененные для расчета средней квадратической погрешности определения координат характерных точек (Mt), м, с подставленными в такие формулы значениями и итоговые (вычисленные) значения Mt, м
	координаты, м		Радиус, м	координаты, м		Радиус, м		
	X	Y	R	X	Y	R		
1	2	3	4	5	6	7	8	9
н1562О	—	—	—	467 274,95	1 364 566,17	—	Метод спутниковых геодезических измерений (определений)	$\sqrt{(0,08^2 + 0,06^2)} = 0,10$

1	2	3	4	5	6	7	8	9
н1563О	—	—	—	467 276,02	1 364 561,65	—	Метод спутниковых геодезических измерений (определений)	$\sqrt{(0,08^2 + 0,06^2)} = 0,10$
н1564О	—	—	—	467 276,76	1 364 558,53	—		
н1565О	—	—	—	467 281,62	1 364 559,68	—		
н1566О	—	—	—	467 287,85	1 364 561,15	—		
н1567О	—	—	—	467 287,12	1 364 564,27	—		
н1568О	—	—	—	467 286,05	1 364 568,79	—		
н1562О	—	—	—	467 274,95	1 364 566,17	—		

2. Сведения о характеристиках объекта недвижимости с кадастровым номером 13:01:0202017:174 :

№ п/п	Наименование характеристики	Значение характеристики
1	2	3
1.	Вид объекта недвижимости	Здание
2.	Ранее присвоенный государственный учетный номер (инвентарный) здания, сооружения, объекта незавершенного строительства	—
3.	Кадастровый номер земельного участка (земельных участков), в границах которого (которых) расположены здание, сооружение, объект незавершенного строительства	13:01:0202017:15
4.	Уникальный учетный номер кадастрового квартала, в границах которого расположены здание, сооружение, объект незавершенного строительства	13:01:0202017
5.	Адрес здания, сооружения, объекта незавершенного строительства	—
5.1.	Сведения о местоположении здания, сооружения, объекта незавершенного строительства (при отсутствии адреса) в структурированном в соответствии с федеральной информационной адресной системой виде	Российская Федерация, Республика Мордовия, Ардатовский р-н, Тургенево рп, Речная ул, д 2а
5.2.	Дополнительные сведения о местоположении	—
6.	Иные сведения	—

3. Пояснения к сведениям об объекте недвижимости с кадастровым номером 13:01:0202017:174 :

1. —

1. Сведения о характерных точках контура объекта недвижимости с кадастровым номером 13:01:0202017:177 :

Система координат				МСК-13, зона 1			Зона № 1	
Обозначение характерных точек границ	Содержатся в Едином государственном реестре недвижимости			Определены в ходе выполнения комплексных кадастровых работ			Метод определения координат	Формулы, примененные для расчета средней квадратической погрешности определения координат характерных точек (Mt), м, с подставленными в такие формулы значениями и итоговые (вычисленные) значения Mt, м
	координаты, м		Радиус, м	координаты, м		Радиус, м		
	X	Y	R	X	Y	R		
1	2	3	4	5	6	7	8	9
n1569O	—	—	—	466 848,55	1 364 178,94	—	Метод спутниковых геодезических измерений (определений)	$\sqrt{(0,08^2 + 0,06^2)} = 0,10$
n1570O	—	—	—	466 845,93	1 364 174,68	—		
n1571O	—	—	—	466 850,28	1 364 172,01	—		
n1572O	—	—	—	466 852,90	1 364 176,27	—		
n1569O	—	—	—	466 848,55	1 364 178,94	—		

2. Сведения о характеристиках объекта недвижимости с кадастровым номером 13:01:0202017:177 :

№ п/п	Наименование характеристики	Значение характеристики
1	2	3
1.	Вид объекта недвижимости	Здание
2.	Ранее присвоенный государственный учетный номер (инвентарный) здания, сооружения, объекта незавершенного строительства	—
3.	Кадастровый номер земельного участка (земельных участков), в границах которого (которых) расположены здание, сооружение, объект незавершенного строительства	—
4.	Уникальный учетный номер кадастрового квартала, в границах которого расположены здание, сооружение, объект незавершенного строительства	13:01:0202017

1	2					3		
5.	Адрес здания, сооружения, объекта незавершенного строительства					—		
5.1.	Сведения о местоположении здания, сооружения, объекта незавершенного строительства (при отсутствии адреса) в структурированном в соответствии с федеральной информационной адресной системой виде					Российская Федерация, Республика Мордовия, Ардатовский р-н, Тургенево рп, Советская ул, д 26		
5.2.	Дополнительные сведения о местоположении					—		
6.	Иные сведения					—		
3. Пояснения к сведениям об объекте недвижимости с кадастровым номером 13:01:0202017:177 :								
1.	—							
1. Сведения о характерных точках контура объекта недвижимости с кадастровым номером 13:01:0202017:186 :								
Система координат МСК-13, зона 1 Зона № 1								
Обоз- начение харак- терных точек границ	Содержатся в Едином государственном реестре недвижимости			Определены в ходе выполнения комплексных кадастровых работ			Метод определения координат	Формулы, примененные для расчета средней квадратической погрешности определения координат характерных точек (Mt), м, с подставленными в такие формулы значениями и итоговые (вычисленные) значения Mt, м
	координаты, м		Радиус, м	координаты, м		Радиус, м		
	X	Y	R	X	Y	R		
1	2	3	4	5	6	7	8	9
n1581O	—	—	—	467 157,34	1 364 419,10	—	Метод спутниковых геодезических измерений (определений)	$\sqrt{(0,08^2 + 0,06^2)} = 0,10$
n1582O	—	—	—	467 158,11	1 364 414,46	—		
n1583O	—	—	—	467 158,43	1 364 412,48	—		
n1584O	—	—	—	467 161,98	1 364 413,07	—		
n1585O	—	—	—	467 162,15	1 364 412,08	—		
n1586O	—	—	—	467 167,28	1 364 412,93	—		
n1587O	—	—	—	467 166,79	1 364 415,89	—		

1	2	3	4	5	6	7	8	9
н1588О	—	—	—	467 166,03	1 364 420,52	—	Метод спутниковых геодезических измерений (определений)	$\sqrt{(0,08^2 + 0,06^2)} = 0,10$
н1581О	—	—	—	467 157,34	1 364 419,10	—		

2. Сведения о характеристиках объекта недвижимости с кадастровым номером 13:01:0202017:186 :

№ п/п	Наименование характеристики	Значение характеристики
1	2	3
1.	Вид объекта недвижимости	Здание
2.	Ранее присвоенный государственный учетный номер (инвентарный) здания, сооружения, объекта незавершенного строительства	—
3.	Кадастровый номер земельного участка (земельных участков), в границах которого (которых) расположены здание, сооружение, объект незавершенного строительства	13:01:0202017:21
4.	Уникальный учетный номер кадастрового квартала, в границах которого расположены здание, сооружение, объект незавершенного строительства	13:01:0202017
5.	Адрес здания, сооружения, объекта незавершенного строительства	Российская Федерация, Республика Мордовия, Ардатовский р-н, Тургеневское городское поселение, рп. Тургенево, ул. Набережная, дом 35
5.1.	Сведения о местоположении здания, сооружения, объекта незавершенного строительства (при отсутствии адреса) в структурированном в соответствии с федеральной информационной адресной системой виде	—
5.2.	Дополнительные сведения о местоположении	—
6.	Иные сведения	—

3. Пояснения к сведениям об объекте недвижимости с кадастровым номером 13:01:0202017:186 :

1.	—
----	---

1. Сведения о характерных точках контура объекта недвижимости с кадастровым номером							13:01:0202017:153	
Система координат							МСК-13, зона 1	
							Зона № 1	
Обозначение характерных точек границ	Содержатся в Едином государственном реестре недвижимости			Определены в ходе выполнения комплексных кадастровых работ			Метод определения координат	Формулы, примененные для расчета средней квадратической погрешности определения координат характерных точек (Mt), м, с подставленными в такие формулы значениями и итоговые (вычисленные) значения Mt, м
	координаты, м		Радиус, м	координаты, м		Радиус, м		
	X	Y	R	X	Y	R		
1	2	3	4	5	6	7	8	9
n1474O	—	—	—	466 967,52	1 364 336,11	—	Метод спутниковых геодезических измерений (определений)	$\sqrt{(0,08^2 + 0,06^2)} = 0,10$
n1475O	—	—	—	466 965,24	1 364 332,70	—		
n1476O	—	—	—	466 964,13	1 364 331,04	—		
n1477O	—	—	—	466 968,61	1 364 328,03	—		
n1478O	—	—	—	466 969,72	1 364 329,69	—		
n1479O	—	—	—	466 972,01	1 364 333,10	—		
n1474O	—	—	—	466 967,52	1 364 336,11	—		
2. Сведения о характеристиках объекта недвижимости с кадастровым номером							13:01:0202017:153	
№ п/п	Наименование характеристики				Значение характеристики			
1	2				3			
1.	Вид объекта недвижимости				Здание			
2.	Ранее присвоенный государственный учетный номер (инвентарный) здания, сооружения, объекта незавершенного строительства				—			
3.	Кадастровый номер земельного участка (земельных участков), в границах которого (которых) расположены здание, сооружение, объект незавершенного строительства				13:01:0202017:78			

1	2	3
4.	Уникальный учетный номер кадастрового квартала, в границах которого расположены здание, сооружение, объект незавершенного строительства	13:01:0202017
5.	Адрес здания, сооружения, объекта незавершенного строительства	—
5.1.	Сведения о местоположении здания, сооружения, объекта незавершенного строительства (при отсутствии адреса) в структурированном в соответствии с федеральной информационной адресной системой виде	Российская Федерация, Республика Мордовия, Ардатовский р-н, Тургенево рп, Советская ул, д 6
5.2.	Дополнительные сведения о местоположении	—
6.	Иные сведения	—

3. Пояснения к сведениям об объекте недвижимости с кадастровым номером 13:01:0202017:153 :		
1.	—	

1. Сведения о характерных точках контура объекта недвижимости с кадастровым номером 13:01:0202017:154 :		
Система координат МСК-13, зона 1 Зона № 1		

Обозначение характерных точек границ	Содержатся в Едином государственном реестре недвижимости			Определены в ходе выполнения комплексных кадастровых работ			Метод определения координат	Формулы, примененные для расчета средней квадратической погрешности определения координат характерных точек (Mt), м, с подставленными в такие формулы значениями и итоговые (вычисленные) значения Mt, м
	координаты, м		Радиус, м	координаты, м		Радиус, м		
	X	Y	R	X	Y	R		
1	2	3	4	5	6	7	8	9
н1480О	—	—	—	466 954,52	1 364 319,04	—	Метод спутниковых геодезических измерений (определений)	$\sqrt{(0,08^2 + 0,06^2)} = 0,10$
н1481О	—	—	—	466 951,74	1 364 315,38	—		
н1482О	—	—	—	466 956,05	1 364 312,12	—		
н1483О	—	—	—	466 958,83	1 364 315,78	—		
н1480О	—	—	—	466 954,52	1 364 319,04	—		

2. Сведения о характеристиках объекта недвижимости с кадастровым номером 13:01:0202017:154 :								
№ п/п	Наименование характеристики				Значение характеристики			
1	2				3			
1.	Вид объекта недвижимости				Здание			
2.	Ранее присвоенный государственный учетный номер (инвентарный) здания, сооружения, объекта незавершенного строительства				—			
3.	Кадастровый номер земельного участка (земельных участков), в границах которого (которых) расположены здание, сооружение, объект незавершенного строительства				13:01:0202017:45			
4.	Уникальный учетный номер кадастрового квартала, в границах которого расположены здание, сооружение, объект незавершенного строительства				13:01:0202017			
5.	Адрес здания, сооружения, объекта незавершенного строительства				—			
5.1.	Сведения о местоположении здания, сооружения, объекта незавершенного строительства (при отсутствии адреса) в структурированном в соответствии с федеральной информационной адресной системой виде				Российская Федерация, Республика Мордовия, Ардатовский р-н, Тургенево рп, Советская ул, д 8			
5.2.	Дополнительные сведения о местоположении				—			
6.	Иные сведения				—			
3. Пояснения к сведениям об объекте недвижимости с кадастровым номером 13:01:0202017:154 :								
1.	—							
1. Сведения о характерных точках контура объекта недвижимости с кадастровым номером 13:01:0202017:178 :								
Система координат			МСК-13, зона 1			Зона № 1		
Обозначение характерных точек границ	Содержатся в Едином государственном реестре недвижимости			Определены в ходе выполнения комплексных кадастровых работ			Метод определения координат	Формулы, примененные для расчета средней квадратической погрешности определения координат характерных точек (Mt), м, с подставленными в такие формулы значениями и итоговые (вычисленные) значения Mt, м
	координаты, м		Радиус, м	координаты, м		Радиус, м		
	X	Y	R	X	Y	R		
1	2	3	4	5	6	7	8	9
н15730	—	—	—	466 954,63	1 364 299,07	—	Метод спутниковых геодезических измерений (определений)	$\sqrt{(0,08^2 + 0,06^2)} = 0,10$

1	2	3	4	5	6	7	8	9
н15740	—	—	—	466 952,08	1 364 295,99	—	Метод спутниковых геодезических измерений (определений)	$\sqrt{(0,08^2 + 0,06^2)} = 0,10$
н15750	—	—	—	466 945,35	1 364 287,86	—		
н15760	—	—	—	466 950,05	1 364 283,97	—		
н15770	—	—	—	466 953,01	1 364 281,52	—		
н15780	—	—	—	466 956,42	1 364 285,64	—		
н15790	—	—	—	466 959,74	1 364 289,64	—		
н15800	—	—	—	466 962,29	1 364 292,72	—		
н15730	—	—	—	466 954,63	1 364 299,07	—		

2. Сведения о характеристиках объекта недвижимости с кадастровым номером 13:01:0202017:178 :

№ п/п	Наименование характеристики	Значение характеристики
1	2	3
1.	Вид объекта недвижимости	Здание
2.	Ранее присвоенный государственный учетный номер (инвентарный) здания, сооружения, объекта незавершенного строительства	—
3.	Кадастровый номер земельного участка (земельных участков), в границах которого (которых) расположены здание, сооружение, объект незавершенного строительства	13:01:0202017:44
4.	Уникальный учетный номер кадастрового квартала, в границах которого расположены здание, сооружение, объект незавершенного строительства	13:01:0202017

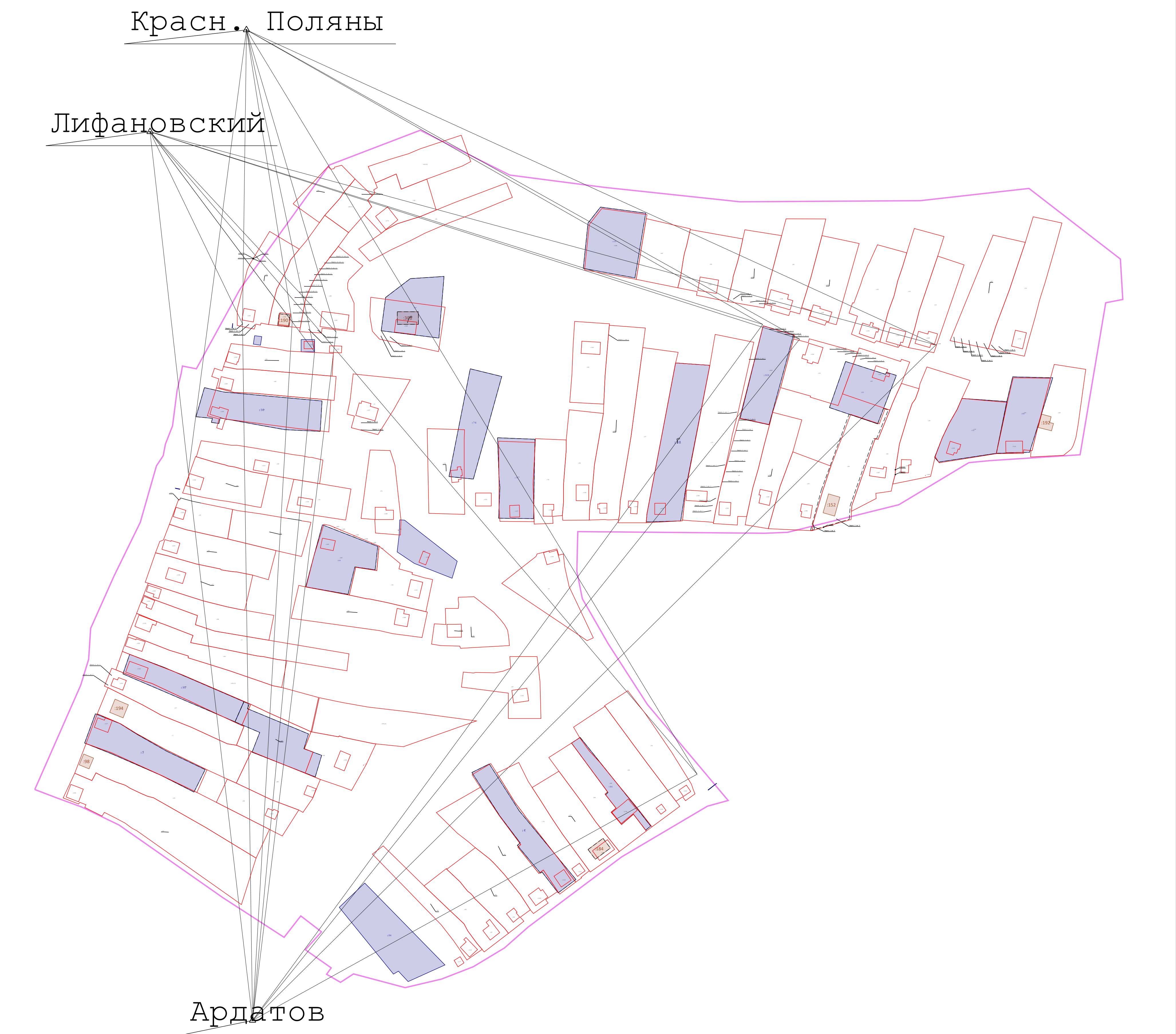
1	2					3		
5.	Адрес здания, сооружения, объекта незавершенного строительства					—		
5.1.	Сведения о местоположении здания, сооружения, объекта незавершенного строительства (при отсутствии адреса) в структурированном в соответствии с федеральной информационной адресной системой виде					Российская Федерация, Республика Мордовия, Ардатовский р-н, Тургенево рп, Советская ул, д 10а		
5.2.	Дополнительные сведения о местоположении					—		
6.	Иные сведения					—		
3. Пояснения к сведениям об объекте недвижимости с кадастровым номером 13:01:0202017:178 :								
1.	—							
1. Сведения о характерных точках контура объекта недвижимости с кадастровым номером 13:01:0202017:161 :								
Система координат МСК-13, зона 1 Зона № 1								
Обоз- начение харак- терных точек границ	Содержатся в Едином государственном реестре недвижимости			Определены в ходе выполнения комплексных кадастровых работ			Метод определения координат	Формулы, примененные для расчета средней квадратической погрешности определения координат характерных точек (Mt), м, с подставленными в такие формулы значениями и итоговые (вычисленные) значения Mt, м
	координаты, м		Радиус, м	координаты, м		Радиус, м		
	X	Y	R	X	Y	R		
1	2	3	4	5	6	7	8	9
н35264 О	—	—	—	467 188,83	1 364 487,04	—	Метод спутниковых геодезических измерений (определений)	$\sqrt{(0,08^2 + 0,06^2)} = 0,10$
н35265 О	—	—	—	467 189,06	1 364 481,85	—		
н35266 О	—	—	—	467 194,55	1 364 482,09	—		
н35267 О	—	—	—	467 198,05	1 364 482,24	—		
н35268 О	—	—	—	467 197,76	1 364 488,93	—		
н35269 О	—	—	—	467 194,26	1 364 488,78	—		
н35270 О	—	—	—	467 194,33	1 364 487,28	—		

1	2	3	4	5	6	7	8	9
н35264 О	—	—	—	467 188,83	1 364 487,04	—	Метод спутниковых геодезических измерений (определений)	$\sqrt{(0,08^2 + 0,06^2)} = 0,10$
2. Сведения о характеристиках объекта недвижимости с кадастровым номером							13:01:0202017:161 :	
№ п/п	Наименование характеристики					Значение характеристики		
1	2					3		
1.	Вид объекта недвижимости					Здание		
2.	Ранее присвоенный государственный учетный номер (инвентарный) здания, сооружения, объекта незавершенного строительства					—		
3.	Кадастровый номер земельного участка (земельных участков), в границах которого (которых) расположены здание, сооружение, объект незавершенного строительства					13:01:0202017:20		
4.	Уникальный учетный номер кадастрового квартала, в границах которого расположены здание, сооружение, объект незавершенного строительства					13:01:0202017		
5.	Адрес здания, сооружения, объекта незавершенного строительства					—		
5.1.	Сведения о местоположении здания, сооружения, объекта незавершенного строительства (при отсутствии адреса) в структурированном в соответствии с федеральной информационной адресной системой виде					Российская Федерация, Республика Мордовия, Ардатовский р-н, Тургенево рп, Набережная ул, д 41		
5.2.	Дополнительные сведения о местоположении					—		
6.	Иные сведения					—		
3. Пояснения к сведениям об объекте недвижимости с кадастровым номером							13:01:0202017:161 :	
1.	—							

Сведения о зданиях, сооружениях, объектах незавершенного строительства, необходимые для исправления реестровых ошибок в сведениях об описании их местоположения									
1. Сведения о характерных точках контура _____ здания _____ _____ вид объекта недвижимости (здание, сооружение, объект незавершенного строительства) с кадастровым номером _____ 13:01:0202017:190 _____ :									
Система координат _____				МСК-13, зона 1			Зона № _____ 1		
Обоз- начение харак- терных точек границ	Содержатся в Едином государственном реестре недвижимости			Определены в ходе выполнения комплексных кадастровых работ			Метод определения координат	Формулы, примененные для расчета средней квадратической погрешности определения координат характерных точек (Mt), м, с подставленными в такие формулы значениями и итоговые (вычисленные) значения Mt, м	
	координаты, м		Радиус, м	координаты, м		Радиус, м			
	X	Y	R	X	Y	R			
1	2	3	4	5	6	7	8	9	
421/158 9	467 299,26	1 364 050,65	—	467 300,02	1 364 051,23	—	Метод спутниковых геодезических измерений (определений)	$\sqrt{(0,08^2 + 0,06^2)} = 0,10$	
422/159 0	467 298,40	1 364 058,18	—	467 299,16	1 364 058,76	—			
423/159 1	467 290,15	1 364 057,24	—	467 290,91	1 364 057,82	—			
424/159 2	467 291,01	1 364 049,70	—	467 291,77	1 364 050,28	—			
421/158 9	467 299,26	1 364 050,65	—	467 300,02	1 364 051,23	—			
2. Иные сведения об объекте недвижимости с кадастровым номером _____ 13:01:0202017:190 _____ :									
1.	Местоположение объекта капитального строительства по фактическому использованию не соответствует сведениям Единого государственного реестра недвижимости. В границах объекта капитального строительства выявлена и исправлена реестровая ошибка.								
3. Пояснения к сведениям об объекте недвижимости с кадастровым номером _____ 13:01:0202017:190 _____ :									
1.	_____								

1. Сведения о характерных точках контура							здания	
с кадастровым номером							13:01:0202017:308	
Система координат							МСК-13, зона 1	
Зона №							1	
Обоз- начение харак- терных точек границ	Содержатся в Едином государственном реестре недвижимости			Определены в ходе выполнения комплексных кадастровых работ			Метод определения координат	Формулы, примененные для расчета средней квадратической погрешности определения координат характерных точек (Mt), м, с подставленными в такие формулы значениями и итоговые (вычисленные) значения Mt, м
	координаты, м		Радиус, м	координаты, м		Радиус, м		
	X	Y	R	X	Y	R		
1	2	3	4	5	6	7	8	9
435/159 3	467 300,63	1 364 132,66	—	467 295,28	1 364 131,77	—	Метод спутниковых геодезических измерений (определений)	$\sqrt{(0,08^2 + 0,06^2)} = 0,10$
436/159 4	467 300,63	1 364 147,27	—	467 293,44	1 364 146,27	—		
437/159 5	467 291,93	1 364 147,27	—	467 284,81	1 364 145,17	—		
438/159 6	467 291,93	1 364 132,66	—	467 286,65	1 364 130,67	—		
435/159 3	467 300,63	1 364 132,66	—	467 295,28	1 364 131,77	—		
2. Иные сведения об объекте недвижимости с кадастровым номером							13:01:0202017:308	
1.	Местоположение объекта капитального строительства по фактическому использованию не соответствует сведениям Единого государственного реестра недвижимости. В границах объекта капитального строительства выявлена и исправлена реестровая ошибка.							
3. Пояснения к сведениям об объекте недвижимости с кадастровым номером							13:01:0202017:308	
1.	—							

1. Сведения о характерных точках контура							здания	
с кадастровым номером							13:01:0132007:184	
Система координат							МСК-13, зона 1	
Зона №							1	
Обоз- начение харак- терных точек границ	Содержатся в Едином государственном реестре недвижимости			Определены в ходе выполнения комплексных кадастровых работ			Метод определения координат	Формулы, примененные для расчета средней квадратической погрешности определения координат характерных точек (Mt), м, с подставленными в такие формулы значениями и итоговые (вычисленные) значения Mt, м
	координаты, м		Радиус, м	координаты, м		Радиус, м		
	X	Y	R	X	Y	R		
1	2	3	4	5	6	7	8	9
413/111 1	466 927,25	1 364 264,86	—	466 926,37	1 364 267,89	—	Метод спутниковых геодезических измерений (определений)	$\sqrt{(0,08^2 + 0,06^2)} = 0,10$
414/111 2	466 935,03	1 364 275,28	—	466 934,15	1 364 278,31	—		
415/111 3	466 928,29	1 364 280,32	—	466 927,41	1 364 283,35	—		
416/111 4	466 920,51	1 364 269,90	—	466 919,63	1 364 272,93	—		
413/111 1	466 927,25	1 364 264,86	—	466 926,37	1 364 267,89	—		
2. Иные сведения об объекте недвижимости с кадастровым номером							13:01:0132007:184	
1.	Местоположение объекта капитального строительства по фактическому использованию не соответствует сведениям Единого государственного реестра недвижимости. В границах объекта капитального строительства выявлена и исправлена реестровая ошибка.							
3. Пояснения к сведениям об объекте недвижимости с кадастровым номером							13:01:0132007:184	
1.	—							












Масштаб 1:1 500

- Условные обозначения:**
- Земельный участок, размеры которого могут быть переданы в масштабе разделов графической части
 - Существующая часть границы, имеющиеся в ЕГРН сведения о которой достаточны для определения ее местоположения
 - вновь образованная часть границы, сведения о которой достаточны для определения ее местоположения
 - Характерная точка границы, сведения о которой позволяют однозначно определить ее положение на местности
 - Пункт государственной геодезической сети
 - Направления геодезических построений при определении координат характерных точек границ земельного участка
 - Контур здания, сооружения, объекта незавершенного строительства (контур части здания, сооружения), размеры которого могут быть переданы в масштабе разделов графической части
 - Кадастровый номер здания
 - Кадастровый номер земельного участка



Масштаб 1:1 400

- Условные обозначения:**
-  - Земельный участок, размеры которого могут быть переданы в масштабе разделов графической части
 -  - Существующая часть границы, имеющиеся в ЕГРН сведения о которой достаточны для определения ее местоположения
 -  - вновь образованная часть границы, сведения о которой достаточны для определения ее местоположения
 -  - Характерная точка границы, сведения о которой позволяют однозначно определить ее положение на местности
 -  - Контур здания, сооружения, объекта незавершенного строительства (контур части здания, сооружения), размеры которого могут быть переданы в масштабе разделов графической части
 -  - Кадастровый номер здания
 -  - Кадастровый номер земельного участка
 -  - Зона с особыми условиями использования территории ЗОУИТ13-00-6.306
 -  - Граница кадастрового квартала