

КАРТА-ПЛАН ТЕРРИТОРИИ

Пояснительная записка

1. Сведения о территории выполнения комплексных кадастровых работ: 13:01:0132030

(наименование субъекта Российской Федерации, муниципального образования, населенного пункта, уникальные учетные номера кадастровых кварталов, иные сведения, позволяющие определить местоположение территории, на которой выполняются комплексные кадастровые работы, например, наименование садоводческого или огороднического некоммерческого товарищества, гаражного кооператива, элемента планировочной структуры)

2. Основания выполнения комплексных кадастровых работ:

Наименование, дата и номер документа, на основании которого выполняются комплексные кадастровые работы: Муниципальный контракт, "14" августа 2023 г. , 0809500000323002647

3. Дата подготовки карты-плана территории: "14" марта 2024 г.

4. Сведения о заказчике(ах) комплексных кадастровых работ:

В отношении юридического лица, органа местного самоуправления муниципального района, муниципального округа или городского округа либо уполномоченного исполнительного органа государственной власти субъекта Российской Федерации:

полное или сокращенное (в случае, если имеется) наименование: Администрация Ардатовского муниципального района республики Мордовия
основной государственный регистрационный номер: 1021300550127
идентификационный номер налогоплательщика: 1301060196

В отношении физического лица или представителя физических или юридических лиц:

фамилия, имя, отчество (последнее - при наличии): -
страховой номер индивидуального лицевого счета в системе обязательного пенсионного страхования Российской Федерации (СНИЛС): -

Наименование и реквизиты документа, подтверждающие полномочия представителя заказчика(ов) комплексных кадастровых работ: -

Адрес электронной почты (для направления уведомления о результатах внесения сведений в Единый государственный реестр недвижимости): -

5. Сведения об исполнителе комплексных кадастровых работ:

Полное или сокращенное (в случае, если имеется) наименование и адрес юридического лица, с которым заключен государственный или муниципальный контракт либо договор подряда на выполнение комплексных кадастровых работ:

Фамилия, имя, отчество кадастрового инженера (последнее - при наличии): Фаткуллова Гульчачак Фаиковна и основной государственный регистрационный номер кадастрового инженера индивидуального предпринимателя (ОГРНИП): -

Страховой номер индивидуального лицевого счета в системе обязательного пенсионного страхования Российской Федерации (СНИЛС) кадастрового инженера: 118-204-990 45

Уникальный реестровый номер кадастрового инженера в реестре саморегулируемой организации кадастровых инженеров и дата внесения сведений о физическом лице в такой реестр: 1360, 2016-11-30

Полное или (в случае, если имеется) сокращенное наименование саморегулируемой организации кадастровых инженеров, членом которой является кадастровый инженер: СРО АКИ "Поволжье"

Контактный телефон: +79172315981

Почтовый адрес и адрес электронной почты, по которым осуществляется связь с кадастровым инженером: Республика Татарстан, г.Казань gk-gruop@mail.ru

6. Перечень документов, использованных при подготовке карты-плана территории					
№ п/п	Реквизиты документа				
	Вид	Дата	Номер	Наименование	Иные сведения
1	2	3	4	5	6
1	Кадастровый план территории	16.08.2023	КУВИ-001/2023-186916800	Кадастровый план территории кадастрового квартала 13:01:0132030	-
2	ПРОЧИЕ	20.03.2002	б/н	Перечень ранее учтенных земельных участков в границах кадастрового квартала 13:01:0132030	-
3	ПРОЧИЕ	08.08.2023	170-28312/2023-В	Выписка о пунктах ГТС	-
4	ПРОЧИЕ	01.01.2008	б/н	Ортофотопланы с зарамочным оформлением	-
5	ПРОЧИЕ	01.09.1997	б/н	Материалы инвентаризации г. Ардатова и р.п. Тургенево	-
6	Кадастровая выписка	16.02.2024	КУВИ-001/2024-48539609	Выписка из Единого государственного реестра недвижимости об объекте недвижимости с кадастровым номером 13:01:0132031:154	-
7	Кадастровый план территории	16.08.2023	КУВИ-001/2023-187007938	Кадастровый план территории кадастрового квартала 13:01:0132034	-
8	Кадастровая выписка о земельном участке	21.02.2024	КУВИ-001/2024-53003358	Выписка из Единого государственного реестра недвижимости об объекте недвижимости с кадастровым номером 13:01:0132030:505	-
9	Кадастровая выписка	21.02.2024	КУВИ-001/2024-52987036	Выписка из Единого государственного реестра недвижимости об объекте недвижимости с кадастровым номером 13:01:0132039:100	-
7. Пояснения к карте-плану территории					
<p>1. На основании муниципального контракта №0809500000323002647 от 14 августа 2023 г. исполнителем проведены комплексные кадастровые работы в кадастровом квартале 13:01:0132030. В результате выполнения ККР уточнено местоположение границ земельных участков. С целью исправления реестровых ошибок уточнено местоположение границ 97 земельных участков. Уточнено местоположение границ 84 существующих объектов капитального строительства. Согласно Правилам землепользования и застройки городского поселения Ардатов Ардатовского муниципального района, утвержденным Решением сессии Совета депутатов № 30 от 28.06.2022г., предельные минимальные и максимальные размеры земельных участков в зоне Ж1 с разрешенным использованием «для ведения личного подсобного хозяйства» установлены в пределах от 600 кв.м. до 4000 кв.м., «для индивидуального жилищного строительства» установлены в пределах от 400 кв.м. до 2000 кв.м.; «размещение гаражей для собственных нужд» установлены в пределах от 20 кв.м. до 50 кв.м.; «малоэтажная многоквартирная жилая застройка» установлены в пределах от 400 кв.м. до 4500 кв.м.; «ведение огородничества» установлены в пределах от 400 до 2000 кв.м.; «Размещение объектов капитального строительства, предназначенных для продажи товаров, торговая площадь которых составляет до 5000 кв. м» от 20 кв.м. 5600 кв.м. - в зоне Ж2 для земельных участков с разрешенным использованием «размещение малоэтажных многоквартирных домов (многоквартирные дома высотой до 4 этажей, включая мансардный)» установлены в пределах от 400 кв.м. до 4500 кв.м.; Правила землепользования и застройки опубликованы на сайте Федеральной государственной информационной системы территориального планирования (адрес: https://fgistp.economy.gov.ru/). -земельные участки 13:01:0132030:36, 13:01:0132030:126, 13:01:0132030:133, 13:01:0132030:289, 13:01:0132030:95 фактически отсутствуют на местности, Администрацией Ардатовского района предприняты действия для снятия участков с кадастрового учета в соответствии с ч. 3 ст.70 218-ФЗ, поэтому участки не включены в перечень объектов ККР; - 4 земельных участка с кадастровыми номерами 13:01:0132030:27, 13:01:0132030:50, 13:01:0132030:72, 13:01:0132030:125 не включены в перечень объектов ККР в связи с тем, что в результате уточнения местоположения границ данных земельных участков получено значение площади, которое меньше значения площади, сведения о которой содержатся в ЕГРН, более чем на десять процентов, и отсутствует возможность соблюдения требований пункта 1 части 3 статьи 42.7 Закона N 221- ФЗ. При этом, по независящим от исполнителя комплексных кадастровых работ причинам не получены согласие правообладателей земельного участка с результатами комплексных кадастровых работ. На</p>					

7. Пояснения к карте-плану территории

момент проведения полевых измерений правообладатели земельного участка отсутствовали. У правообладателей соседних земельных участков и у органа местного самоуправления отсутствуют их контактные данные. - объект капитального строительства с кадастровым номером 13:01:0132030:231 не является объектов ККР, так как это линейное сооружение. - объект капитального строительства 13:01:0132030:283 фактически отсутствует на земельном участке, Администрацией Ардатовского района предприняты действия для снятия объекта с кадастрового учета в соответствии с ч. 3 ст. 70 218-ФЗ, поэтому объект не включен в перечень объектов ККР; Сведения о земельных участках с кадастровыми номерами 13:01:0132030:10, 13:01:0132030:13, 13:01:0132030:43, 13:01:0132030:44, 13:01:0132030:46, 13:01:0132030:48, 13:01:0132030:62, 13:01:0132030:63, 13:01:0132030:65, 13:01:0132030:66, 13:01:0132030:67, 13:01:0132030:68, 13:01:0132030:71, 13:01:0132030:90, 13:01:0132030:104, 13:01:0132030:109, 13:01:0132030:120, 13:01:0132030:122, 13:01:0132030:134, 13:01:0132030:135, 13:01:0132030:136, 13:01:0132030:137, 13:01:0132030:138, 13:01:0132030:281, 13:01:0132030:504 не включены в карта-план территории, так как сведения об их местоположении и площади внесены в ЕГРН верно, реестровые ошибки не обнаружены. Сведения о 9 объектах капитального строительства с кадастровыми номерами 13:01:0132030:140, 13:01:0132030:147, 13:01:0132030:170, 13:01:0132030:181, 13:01:0132030:197, 13:01:0132030:218, 13:01:0132030:223, 13:01:0132030:230, 13:01:0132030:503 не включены в карта-план территории, так как сведения об их местоположении и площади внесены в ЕГРН верно, реестровые ошибки не обнаружены. Сведения об уточняемых земельных участках. В состав Карты-плана включена информация об уточнении границ 74 земельных участков: 13:01:0132030:2, 13:01:0132030:4, 13:01:0132030:6, 13:01:0132030:8, 13:01:0132030:9, 13:01:0132030:11, 13:01:0132030:14, 13:01:0132030:15, 13:01:0132030:16, 13:01:0132030:17, 13:01:0132030:18, 13:01:0132030:20, 13:01:0132030:22, 13:01:0132030:23, 13:01:0132030:24, 13:01:0132030:25, 13:01:0132030:26, 13:01:0132030:28, 13:01:0132030:29, 13:01:0132030:30, 13:01:0132030:31, 13:01:0132030:32, 13:01:0132030:33, 13:01:0132030:34, 13:01:0132030:35, 13:01:0132030:37, 13:01:0132030:38, 13:01:0132030:39, 13:01:0132030:40, 13:01:0132030:41, 13:01:0132030:42, 13:01:0132030:45, 13:01:0132030:47, 13:01:0132030:51, 13:01:0132030:52, 13:01:0132030:53, 13:01:0132030:55, 13:01:0132030:56, 13:01:0132030:59, 13:01:0132030:60, 13:01:0132030:61, 13:01:0132030:64, 13:01:0132030:69, 13:01:0132030:70, 13:01:0132030:75, 13:01:0132030:77, 13:01:0132030:78, 13:01:0132030:79, 13:01:0132030:80, 13:01:0132030:81, 13:01:0132030:82, 13:01:0132030:83, 13:01:0132030:87, 13:01:0132030:88, 13:01:0132030:92, 13:01:0132030:93, 13:01:0132030:97, 13:01:0132030:100, 13:01:0132030:101, 13:01:0132030:103, 13:01:0132030:107, 13:01:0132030:108, 13:01:0132030:110, 13:01:0132030:111, 13:01:0132030:113, 13:01:0132030:114, 13:01:0132030:115, 13:01:0132030:116, 13:01:0132030:117, 13:01:0132030:118, 13:01:0132030:119, 13:01:0132030:123, 13:01:0132030:124. В соответствии со статьей 42.8 ФЗ 221-ФЗ, при уточнении местоположения границ существующих земельных участков, сведения о которых содержатся в ЕГРН, и являющихся объектами комплексных кадастровых работ, их площадь, определенная с учетом установленных в соответствии с ФЗ 218-ФЗ требований, не должна быть: 1) меньше площади земельного участка, сведения о которой относительно этого земельного участка содержатся в ЕГРН, более чем на десять процентов; 2) больше площади земельного участка, сведения о которой относительно этого земельного участка содержатся в ЕГРН, более чем на величину предельного минимального размера земельного участка, установленного в соответствии с федеральным законом для земель соответствующих целевого назначения и разрешенного использования. При уточнении границ земельных участков их местоположение определяется исходя из сведений, содержащихся в документе, подтверждающем право на земельный участок, или при отсутствии такого документа исходя из сведений, содержащихся в документах, определявших местоположение границ земельного участка при его образовании. В случае отсутствия в документах сведений о местоположении границ земельного участка его границами считаются границы, существующие на местности пятнадцать лет и более и закрепленные с использованием природных объектов или объектов искусственного происхождения, позволяющие определить местоположение границ земельного участка. 17 земельных участков с кадастровыми номерами 13:01:0132030:17, 13:01:0132030:22, 13:01:0132030:28, 13:01:0132030:39, 13:01:0132030:41, 13:01:0132030:53, 13:01:0132030:60, 13:01:0132030:77, 13:01:0132030:82, 13:01:0132030:88, 13:01:0132030:103, 13:01:0132030:107, 13:01:0132030:108, 13:01:0132030:111, 13:01:0132030:114, 13:01:0132030:115, 13:01:0132030:119 расположены в зоне Ж-1 и имеют увеличение более 10% от сведений ЕГРН, но не более предельно минимального размера. Сведения об уточняемых земельных участках, необходимые для исправления реестровых ошибок в сведениях о местоположении их границ. В результате выполнения комплексных кадастровых работ проведены уточнения местоположения земельных участков, обеспечивающие исправления реестровых ошибок в сведениях о местоположении границ ввиду того, что фактическое местоположение границ не соответствует координатам, сведения о которых содержатся в ЕГРН. Исправляемые земельные участки кадастрового квартала 13:01:0132030: 13:01:0132030:1, 13:01:0132030:7, 13:01:0132030:12, 13:01:0132030:19, 13:01:0132030:21, 13:01:0132030:54, 13:01:0132030:57, 13:01:0132030:58, 13:01:0132030:73, 13:01:0132030:74, 13:01:0132030:76, 13:01:0132030:84, 13:01:0132030:85, 13:01:0132030:86, 13:01:0132030:89, 13:01:0132030:91, 13:01:0132030:94, 13:01:0132030:96, 13:01:0132030:98, 13:01:0132030:99, 13:01:0132030:102, 13:01:0132030:106, 13:01:0132030:112, 13:01:0132030:505, 13:01:0132030:105. При уточнении границ земельных участков, обеспечивающем исправление реестровых ошибок в сведениях о местоположении их границ, местоположение

7. Пояснения к карте-плану территории

таких границ определялось: исходя из сведений, содержащихся в документах, определявших местоположение границ земельных участков при их образовании. В случае отсутствия сведений о местоположении границ земельных участков в документах, предусмотренных ч.10 ст.22 Федерального закона от 13 июля 2015 года №218-ФЗ "О государственной регистрации недвижимости", содержащих сведения о местоположении границ земельных участков, местоположение границ уточняемых земельных участков определялось с учетом существования границ на местности пятнадцать и более лет, закрепленных с использованием объектов искусственного происхождения, позволяющих определить местоположение границ земельных участков. Границы уточняемых земельных участков проходят по заборам, стенам строений и зданий, меже, по краю асфальтового покрытия и по периметру газовых стоек. В соответствии с Федеральным законом от 24.07.2007 № 221-ФЗ «О кадастровой деятельности» при уточнении местоположения границ земельного участка, его площадь не должна быть: - меньше площади земельного участка, сведения о которой относительно этого земельного участка содержатся в ЕГРН, более чем на десять процентов; - больше площади земельного участка, сведения о которой относительно этого земельного участка содержатся в ЕГРН, более чем на величину предельного минимального размера земельного участка, установленного в соответствии с земельным законодательством; - больше площади земельного участка, сведения о которой относительно этого земельного участка содержатся в ЕГРН, более чем на десять процентов, если предельный минимальный размер земельного участка не установлен. Описание местоположения здания, сооружения, объекта незавершенного строительства на земельном участке. В состав Карты-плана территории включены сведения о характерных точках 86 существующих объектов капитального строительства, являющихся объектами комплексных кадастровых работ: 13:01:0132030:139, 13:01:0132030:141, 13:01:0132030:142, 13:01:0132030:143, 13:01:0132030:144, 13:01:0132030:145, 13:01:0132030:146, 13:01:0132030:148, 13:01:0132030:149, 13:01:0132030:150, 13:01:0132030:151, 13:01:0132030:152, 13:01:0132030:153, 13:01:0132030:154, 13:01:0132030:155, 13:01:0132030:156, 13:01:0132030:157, 13:01:0132030:158, 13:01:0132030:159, 13:01:0132030:160, 13:01:0132030:161, 13:01:0132030:162, 13:01:0132030:163, 13:01:0132030:164, 13:01:0132030:165, 13:01:0132030:166, 13:01:0132030:167, 13:01:0132030:168, 13:01:0132030:169, 13:01:0132030:171, 13:01:0132030:172, 13:01:0132030:173, 13:01:0132030:174, 13:01:0132030:175, 13:01:0132030:176, 13:01:0132030:177, 13:01:0132030:178, 13:01:0132030:179, 13:01:0132030:180, 13:01:0132030:182, 13:01:0132030:183, 13:01:0132030:184, 13:01:0132030:185, 13:01:0132030:186, 13:01:0132030:187, 13:01:0132030:188, 13:01:0132030:189, 13:01:0132030:190, 13:01:0132030:191, 13:01:0132030:192, 13:01:0132030:193, 13:01:0132030:194, 13:01:0132030:195, 13:01:0132030:196, 13:01:0132030:198, 13:01:0132030:199, 13:01:0132030:200, 13:01:0132030:201, 13:01:0132030:202, 13:01:0132030:203, 13:01:0132030:204, 13:01:0132030:205, 13:01:0132030:206, 13:01:0132030:207, 13:01:0132030:208, 13:01:0132030:209, 13:01:0132030:210, 13:01:0132030:211, 13:01:0132030:212, 13:01:0132030:213, 13:01:0132030:214, 13:01:0132030:215, 13:01:0132030:216, 13:01:0132030:217, 13:01:0132030:219, 13:01:0132030:220, 13:01:0132030:221, 13:01:0132030:222, 13:01:0132030:224, 13:01:0132030:225, 13:01:0132030:226, 13:01:0132030:227, 13:01:0132030:228, 13:01:0132030:229, 13:01:0132031:154, 13:01:0132034:127, 13:01:0132039:100.

Сведения о пунктах геодезической сети и средствах измерений

1. Сведения о пунктах геодезической сети:

№ п/п	Вид геодезической сети	Название пункта геодезической сети и тип знака	Система координат пункта геодезической сети	Координаты пункта, м		Дата обследования "08" августа 2023 г.		
						Сведения о состоянии		
1	2	3	4	Х	У	наружного знака пункта	центра пункта	марки центра пункта
1	ГГС, 2	Ардатов, пир.	-	458531.99	1358616.39	Утрачен	Сохранился	Сохранился
2	ГГС, 3	Бол. Поляны, пир.	-	469985.79	1352278.47	Утрачен	Сохранился	Сохранился
3	ГГС, 3	Миренки, пир.	-	470642.89	1367272.07	Утрачен	Сохранился	Сохранился

2. Сведения об использованных средствах измерений

№ п/п	Наименование и обозначение типа средства измерений - прибора (инструмента, аппаратуры)	Заводской или серийный номер средства измерений	Реквизиты свидетельства о поверке прибора (инструмента, аппаратуры) и (или) срок действия поверки
1	2	3	4
1	Аппаратура геодезическая спутниковая PrinCe i30	Заводской (серийный) номер прибора отсутствует	С-ГФК/26-07-2022/173096566

Сведения об уточняемых земельных участках

1. Сведения о характерных точках границы уточняемого земельного участка с кадастровым номером 13:01:0132030:2 :

Система координат МСК-13, зона 1

Зона № 1

Обозначение характерных точек границ	Координаты, м				Метод определения координат	Формулы, примененные для расчета средней квадратической погрешности определения координат характерных точек границ (Mt), с подставленными в такие формулы значениями и итоговые (вычисленные) значения Mt, м	Описание закрепле ния точки
	содержатся в Едином государственном реестре недвижимости		определены в результате выполнения комплексных кадастровых работ				
	X	Y	X	Y			
1	2	3	4	5	6	7	8
5	100.00	100.00	467087.42	1359201.02	Метод спутниковых геодезических измерений (определений)	0.1	Закрепление отсутствует
6	97.00	108.56	-	-	-	0	-
7	96.44	108.34	-	-	-	0	-
8	93.22	117.03	-	-	-	0	-
9	77.58	154.13	467064.71	1359255.03	Метод спутниковых геодезических измерений (определений)	0.1	Закрепление отсутствует
10	55.30	144.95	467042.23	1359246.20	Метод спутниковых геодезических измерений (определений)	0.1	Закрепление отсутствует
н424У	-	-	467052.69	1359219.84	Метод спутниковых геодезических измерений (определений)	0.1	Закрепление отсутствует
11	77.40	90.77	467065.68	1359192.80	Метод спутниковых геодезических измерений (определений)	0.1	Закрепление отсутствует
5	100.00	100.00	467087.42	1359201.02	Метод спутниковых геодезических измерений (определений)	0.1	Закрепление отсутствует

2. Сведения о частях границ уточняемого земельного участка с кадастровым номером 13:01:0132030:2 :

Обозначение части границ		Горизонтальное проложение (S), м	Описание прохождения части границ	Сведения о согласовании местоположения границ (согласовано/спорное)
от т.	до т.			
1	2	3	4	5
5	9	58.59	-	Согласовано
9	10	24.15	-	Согласовано
10	н424У	28.36	-	Согласовано
н424У	11	30.00	-	Согласовано

2. Сведения о частях границ уточняемого земельного участка с кадастровым номером 13:01:0132030:2 :				
Обозначение части границ		Горизонтальное проложение (S), м	Описание прохождения части границ	Сведения о согласовании местоположения границ (согласовано/спорное)
от т.	до т.			
1	2	3	4	5
11	5	23.24	-	Согласовано
3. Сведения о характеристиках уточняемого земельного участка с кадастровым номером 13:01:0132030:2 :				
№ п/п	Наименование характеристики земельного участка		Значение характеристики	
1	2		3	
1.	Адрес земельного участка		Российская Федерация, Республика Мордовия, район Ардатовский, город Ардатов, улица Полевая, дом 142	
1.1.	Сведения о местоположении земельного участка (при отсутствии адреса) в структурированном в соответствии с федеральной информационной адресной системой виде		-	
1.2.	Дополнительные сведения о местоположении земельного участка		-	
2.	Площадь земельного участка \pm величина погрешности определения (вычисления) площади ($P \pm \Delta P$), м ²		1414 \pm 13	
3.	Формула, примененная для вычисления предельной погрешности определения площади земельного участка, с подставленными значениями и итоговые (вычисленные) значения (ΔP), м ²		$\Delta P = 3.5 * M_t * \sqrt{P} = 3.5 * 0,1 * \sqrt{1414} = 13$	
4.	Площадь земельного участка согласно сведениям Единого государственного реестра недвижимости ($P_{\text{кад}}$), м ²		1400	
5.	Оценка расхождения P и $P_{\text{кад}}$ ($P - P_{\text{кад}}$), м ²		14	
6.	Предельные минимальный и максимальный размеры земельного участка ($P_{\text{мин}}$ и $P_{\text{макс}}$), м ²		400 2000	
7.	Вид (виды) разрешенного использования		Для индивидуального жилищного строительства	
7.1.	Дополнительные сведения об использовании земельного участка		-	
8.	Кадастровый или иной государственный учетный номер (инвентарный) здания, сооружения, объекта незавершенного строительства, расположенного на земельном участке		13:01:0132030:147	
9.	Сведения о земельных участках (землях общего пользования, территории общего пользования), посредством которых обеспечивается доступ		Земли общего пользования	
10.	Иные сведения		-	
4. Пояснения к сведениям об уточняемом земельном участке с кадастровым номером 13:01:0132030:2 :				
1.	-			

Сведения об уточняемых земельных участках

1. Сведения о характерных точках границы уточняемого земельного участка с кадастровым номером 13:01:0132030:4 :

Система координат МСК-13, зона 1

Зона № 1

Обозначение характерных точек границ	Координаты, м				Метод определения координат	Формулы, примененные для расчета средней квадратической погрешности определения координат характерных точек границ (Mt), с подставленными в такие формулы значениями и итоговые (вычисленные) значения Mt, м	Описание закрепле ния точки
	содержатся в Едином государственном реестре недвижимости		определены в результате выполнения комплексных кадастровых работ				
	X	Y	X	Y			
1	2	3	4	5	6	7	8
н425У	-	-	467125.21	1359217.27	Метод спутниковых геодезических измерений (определений)	0.1	Закрепление отсутствует
н426У	-	-	467118.49	1359232.69	Метод спутниковых геодезических измерений (определений)	0.1	Закрепление отсутствует
н427У	-	-	467120.07	1359233.41	Метод спутниковых геодезических измерений (определений)	0.1	Закрепление отсутствует
н428У	-	-	467097.59	1359287.26	Метод спутниковых геодезических измерений (определений)	0.1	Закрепление отсутствует
н429У	-	-	467093.93	1359295.53	Метод спутниковых геодезических измерений (определений)	0.1	Закрепление отсутствует
н430У	-	-	467093.47	1359295.30	Метод спутниковых геодезических измерений (определений)	0.1	Закрепление отсутствует
н431У	-	-	467074.52	1359285.70	Метод спутниковых геодезических измерений (определений)	0.1	Закрепление отсутствует
н432У	-	-	467081.73	1359268.51	Метод спутниковых геодезических измерений (определений)	0.1	Закрепление отсутствует
н433У	-	-	467106.38	1359209.73	Метод спутниковых геодезических измерений (определений)	0.1	Закрепление отсутствует
н425У	-	-	467125.21	1359217.27	Метод спутниковых геодезических измерений (определений)	0.1	Закрепление отсутствует

2. Сведения о частях границ уточняемого земельного участка с кадастровым номером 13:01:0132030:4 :				
Обозначение части границ		Горизонтальное проложение (S), м	Описание прохождения части границ	Сведения о согласовании местоположения границ (согласовано/спорное)
от т.	до т.			
1	2	3	4	5
н425У	н426У	16.82	-	Согласовано
н426У	н427У	1.74	-	Согласовано
н427У	н428У	58.35	-	Согласовано
н428У	н429У	9.04	-	Согласовано
н429У	н430У	0.51	-	Согласовано
н430У	н431У	21.24	-	Согласовано
н431У	н432У	18.64	-	Согласовано
н432У	н433У	63.74	-	Согласовано
н433У	н425У	20.28	-	Согласовано
3. Сведения о характеристиках уточняемого земельного участка с кадастровым номером 13:01:0132030:4 :				
№ п/п	Наименование характеристики земельного участка	Значение характеристики		
1	2	3		
1.	Адрес земельного участка	Российская Федерация, Республика Мордовия, район Ардатовский, город Ардатов, улица Полевая, дом 148		
1.1.	Сведения о местоположении земельного участка (при отсутствии адреса) в структурированном в соответствии с федеральной информационной адресной системой виде	-		
1.2.	Дополнительные сведения о местоположении земельного участка	-		
2.	Площадь земельного участка \pm величина погрешности определения (вычисления) площади ($P \pm \Delta P$), м ²	1791 \pm 15		
3.	Формула, примененная для вычисления предельной погрешности определения площади земельного участка, с подставленными значениями и итоговые (вычисленные) значения (ΔP), м ²	$\Delta P = 3.5 * M_t * \sqrt{P} = 3.5 * 0,1 * \sqrt{1791} = 15$		
4.	Площадь земельного участка согласно сведениям Единого государственного реестра недвижимости (Р _{кад}), м ²	1800		
5.	Оценка расхождения Р и Р _{кад} (Р - Р _{кад}), м ²	9		
6.	Предельные минимальный и максимальный размеры земельного участка (Р _{мин} и Р _{макс}), м ²	400 2000		
7.	Вид (виды) разрешенного использования	Для индивидуального жилищного строительства		
7.1.	Дополнительные сведения об использовании земельного участка	-		
8.	Кадастровый или иной государственный учетный номер (инвентарный) здания, сооружения, объекта незавершенного строительства, расположенного на земельном участке	13:01:0132030:206		
9.	Сведения о земельных участках (землях общего пользования, территории общего пользования), посредством которых обеспечивается доступ	Земли общего пользования		
10.	Иные сведения	-		

4. Пояснения к сведениям об уточняемом земельном участке с кадастровым номером 13:01:0132030:4 :

1.

-

Сведения об уточняемых земельных участках

1. Сведения о характерных точках границы уточняемого земельного участка с кадастровым номером 13:01:0132030:6 :

Система координат МСК-13, зона 1

Зона № 1

Обозначение характерных точек границ	Координаты, м				Метод определения координат	Формулы, примененные для расчета средней квадратической погрешности определения координат характерных точек границ (Mt), с подставленными в такие формулы значениями и итоговые (вычисленные) значения Mt, м	Описание закрепле ния точки
	содержатся в Едином государственном реестре недвижимости		определены в результате выполнения комплексных кадастровых работ				
	X	Y	X	Y			
1	2	3	4	5	6	7	8
5	100.00	100.00	467152.14	1359214.13	Метод спутниковых геодезических измерений (определений)	0.1	Закрепление отсутствует
н434У	-	-	467135.12	1359255.28	Метод спутниковых геодезических измерений (определений)	0.1	Закрепление отсутствует
12	67.34	182.26	467118.38	1359295.57	Метод спутниковых геодезических измерений (определений)	0.1	Закрепление отсутствует
13	53.46	176.01	467105.60	1359290.14	Метод спутниковых геодезических измерений (определений)	0.1	Закрепление отсутствует
14	88.90	95.45	467139.86	1359208.37	Метод спутниковых геодезических измерений (определений)	0.1	Закрепление отсутствует
5	100.00	100.00	467152.14	1359214.13	Метод спутниковых геодезических измерений (определений)	0.1	Закрепление отсутствует

2. Сведения о частях границ уточняемого земельного участка с кадастровым номером 13:01:0132030:6 :

Обозначение части границ		Горизонтальное проложение (S), м	Описание прохождения части границ	Сведения о согласовании местоположения границ (согласовано/спорное)
от т.	до т.			
1	2	3	4	5
5	н434У	44.53	-	Согласовано
н434У	12	43.63	-	Согласовано
12	13	13.89	-	Согласовано
13	14	88.66	-	Согласовано
14	5	13.56	-	Согласовано

3. Сведения о характеристиках уточняемого земельного участка с кадастровым номером 13:01:0132030:6 :		
№ п/п	Наименование характеристики земельного участка	Значение характеристики
1	2	3
1.	Адрес земельного участка	Российская Федерация, Республика Мордовия, район Ардатовский, город Ардатов, улица Полевая, дом 152
1.1.	Сведения о местоположении земельного участка (при отсутствии адреса) в структурированном в соответствии с федеральной информационной адресной системой виде	-
1.2.	Дополнительные сведения о местоположении земельного участка	-
2.	Площадь земельного участка \pm величина погрешности определения (вычисления) площади ($P \pm \Delta P$), м2	1214 ± 12
3.	Формула, примененная для вычисления предельной погрешности определения площади земельного участка, с подставленными значениями и итоговые (вычисленные) значения (ΔP), м2	$\Delta P = 3.5 * M_t * \sqrt{P} = 3.5 * 0,1 * \sqrt{1214} = 12$
4.	Площадь земельного участка согласно сведениям Единого государственного реестра недвижимости (Ркад), м2	1200
5.	Оценка расхождения Р и Ркад ($P - P_{кад}$), м2	14
6.	Предельные минимальный и максимальный размеры земельного участка ($P_{мин}$ и $P_{макс}$), м2	400 2000
7.	Вид (виды) разрешенного использования	Для индивидуального жилищного строительства
7.1.	Дополнительные сведения об использовании земельного участка	-
8.	Кадастровый или иной государственный учетный номер (инвентарный) здания, сооружения, объекта незавершенного строительства, расположенного на земельном участке	13:01:0132030:213
9.	Сведения о земельных участках (землях общего пользования, территории общего пользования), посредством которых обеспечивается доступ	Земли общего пользования
10.	Иные сведения	-
4. Пояснения к сведениям об уточняемом земельном участке с кадастровым номером 13:01:0132030:6 :		
1.	-	

Сведения об уточняемых земельных участках

1. Сведения о характерных точках границы уточняемого земельного участка с кадастровым номером 13:01:0132030:8 :

Система координат МСК-13, зона 1

Зона № 1

Обозначение характерных точек границ	Координаты, м				Метод определения координат	Формулы, примененные для расчета средней квадратической погрешности определения координат характерных точек границ (Mt), с подставленными в такие формулы значениями и итоговые (вычисленные) значения Mt, м	Описание закрепле ния точки
	содержатся в Едином государственном реестре недвижимости		определены в результате выполнения комплексных кадастровых работ				
	X	Y	X	Y			
1	2	3	4	5	6	7	8
15	100227.75	61530.30	467095.43	1359433.06	Метод спутниковых геодезических измерений (определений)	0.1	Закрепление отсутствует
16	100225.09	61536.32	-	-	-	0	-
17	100219.53	61547.55	467086.57	1359449.90	Метод спутниковых геодезических измерений (определений)	0.1	Закрепление отсутствует
18	100217.34	61546.39	467085.71	1359449.47	Метод спутниковых геодезических измерений (определений)	0.1	Закрепление отсутствует
19	100212.24	61556.23	467080.93	1359460.04	Метод спутниковых геодезических измерений (определений)	0.1	Закрепление отсутствует
20	100206.80	61553.57	467074.16	1359456.79	Метод спутниковых геодезических измерений (определений)	0.1	Закрепление отсутствует
21	100202.05	61551.14	467075.09	1359454.84	Метод спутниковых геодезических измерений (определений)	0.1	Закрепление отсутствует
22	100202.41	61550.10	467071.11	1359453.12	Метод спутниковых геодезических измерений (определений)	0.1	Закрепление отсутствует
23	100205.30	61544.31	-	-	-	0	-
24	100208.07	61538.41	-	-	-	0	-
25	100210.85	61532.27	-	-	-	0	-
26	100211.55	61530.88	-	-	-	0	-
27	100214.79	61523.94	467082.80	1359427.11	Метод спутниковых геодезических измерений (определений)	0.1	Закрепление отсутствует
28	100215.83	61524.29	-	-	-	0	-

1. Сведения о характерных точках границы уточняемого земельного участка с кадастровым номером 13:01:0132030:8 :							
Система координат МСК-13, зона 1						Зона № 1	
Обозначение характерных точек границ	Координаты, м				Метод определения координат	Формулы, примененные для расчета средней квадратической погрешности определения координат характерных точек границ (Mt), с подставленными в такие формулы значениями и итоговые (вычисленные) значения Mt, м	Описание закрепления точки
	содержатся в Едином государственном реестре недвижимости		определены в результате выполнения комплексных кадастровых работ				
	X	Y	X	Y			
1	2	3	4	5	6	7	8
29	100222.89	61527.99	467084.54	1359427.90	Метод спутниковых геодезических измерений (определений)	0.1	Закрепление отсутствует
15	100227.75	61530.30	467095.43	1359433.06	Метод спутниковых геодезических измерений (определений)	0.1	Закрепление отсутствует
2. Сведения о частях границ уточняемого земельного участка с кадастровым номером 13:01:0132030:8 :							
Обозначение части границ		Горизонтальное проложение (S), м	Описание прохождения части границ	Сведения о согласовании местоположения границ (согласовано/спорное)			
от т.	до т.						
1	2	3	4	5			
15	17	19.03	-	Согласовано			
17	18	0.96	-	Согласовано			
18	19	11.60	-	Согласовано			
19	20	7.51	-	Согласовано			
20	21	2.16	-	Согласовано			
21	22	4.34	-	Согласовано			
22	27	28.52	-	Согласовано			
27	29	1.91	-	Согласовано			
29	15	12.05	-	Согласовано			
3. Сведения о характеристиках уточняемого земельного участка с кадастровым номером 13:01:0132030:8 :							
№ п/п	Наименование характеристики земельного участка			Значение характеристики			
1	2			3			
1.	Адрес земельного участка			Российская Федерация, Республика Мордовия, район Ардатовский, город Ардатов, улица Комарова, дом 9/2			
1.1.	Сведения о местоположении земельного участка (при отсутствии адреса) в структурированном в соответствии с федеральной информационной адресной системой виде			-			
1.2.	Дополнительные сведения о местоположении земельного участка			-			
2.	Площадь земельного участка ± величина погрешности определения (вычисления) площади (P ± ΔP), м2			382 ± 7			

3. Сведения о характеристиках уточняемого земельного участка с кадастровым номером 13:01:0132030:8 :		
№ п/п	Наименование характеристики земельного участка	Значение характеристики
1	2	3
3.	Формула, примененная для вычисления предельной погрешности определения площади земельного участка, с подставленными значениями и итоговые (вычисленные) значения (ΔP), м2	$\Delta P = 3.5 * M_t * \sqrt{P} = 3.5 * 0,1 * \sqrt{382} = 7$
4.	Площадь земельного участка согласно сведениям Единого государственного реестра недвижимости (Ркад), м2	404
5.	Оценка расхождения Р и Ркад (Р - Ркад), м2	22
6.	Предельные минимальный и максимальный размеры земельного участка (Рмин и Рмакс), м2	400 2000
7.	Вид (виды) разрешенного использования	Для индивидуального жилищного строительства
7.1.	Дополнительные сведения об использовании земельного участка	-
8.	Кадастровый или иной государственный учетный номер (инвентарный) здания, сооружения, объекта незавершенного строительства, расположенного на земельном участке	13:01:0132030:225
9.	Сведения о земельных участках (землях общего пользования, территории общего пользования), посредством которых обеспечивается доступ	Земли общего пользования
10.	Иные сведения	-
4. Пояснения к сведениям об уточняемом земельном участке с кадастровым номером 13:01:0132030:8 :		
1.	-	

Сведения об уточняемых земельных участках

1. Сведения о характерных точках границы уточняемого земельного участка с кадастровым номером 13:01:0132030:9 :

Система координат МСК-13, зона 1

Зона № 1

Обозначение характерных точек границ	Координаты, м				Метод определения координат	Формулы, примененные для расчета средней квадратической погрешности определения координат характерных точек границ (Mt), с подставленными в такие формулы значениями и итоговые (вычисленные) значения Mt, м	Описание закрепле ния точки
	содержатся в Едином государственном реестре недвижимости		определены в результате выполнения комплексных кадастровых работ				
	X	Y	X	Y			
1	2	3	4	5	6	7	8
н435У	-	-	467496.68	1359400.80	Метод спутниковых геодезических измерений (определений)	0.1	Закрепление отсутствует
н436У	-	-	467480.18	1359428.15	Метод спутниковых геодезических измерений (определений)	0.1	Закрепление отсутствует
н437У	-	-	467479.70	1359428.94	Метод спутниковых геодезических измерений (определений)	0.1	Закрепление отсутствует
н438У	-	-	467454.40	1359417.44	Метод спутниковых геодезических измерений (определений)	0.1	Закрепление отсутствует
н439У	-	-	467474.26	1359386.54	Метод спутниковых геодезических измерений (определений)	0.1	Закрепление отсутствует
н435У	-	-	467496.68	1359400.80	Метод спутниковых геодезических измерений (определений)	0.1	Закрепление отсутствует

2. Сведения о частях границ уточняемого земельного участка с кадастровым номером 13:01:0132030:9 :

Обозначение части границ		Горизонтальное проложение (S), м	Описание прохождения части границ	Сведения о согласовании местоположения границ (согласовано/спорное)
от т.	до т.			
1	2	3	4	5
н435У	н436У	31.94	-	Согласовано
н436У	н437У	0.92	-	Согласовано
н437У	н438У	27.79	-	Согласовано
н438У	н439У	36.73	-	Согласовано
н439У	н435У	26.57	-	Согласовано

3. Сведения о характеристиках уточняемого земельного участка с кадастровым номером 13:01:0132030:9 :		
№ п/п	Наименование характеристики земельного участка	Значение характеристики
1	2	3
1.	Адрес земельного участка	Российская Федерация, Республика Мордовия, район Ардатовский, город Ардатов, улица Полевая, дом 194
1.1.	Сведения о местоположении земельного участка (при отсутствии адреса) в структурированном в соответствии с федеральной информационной адресной системой виде	-
1.2.	Дополнительные сведения о местоположении земельного участка	-
2.	Площадь земельного участка \pm величина погрешности определения (вычисления) площади ($P \pm \Delta P$), м2	942 ± 11
3.	Формула, примененная для вычисления предельной погрешности определения площади земельного участка, с подставленными значениями и итоговые (вычисленные) значения (ΔP), м2	$\Delta P = 3.5 * M_t * \sqrt{P} = 3.5 * 0,1 * \sqrt{942} = 11$
4.	Площадь земельного участка согласно сведениям Единого государственного реестра недвижимости (Ркад), м2	1017
5.	Оценка расхождения Р и Ркад ($P - P_{кад}$), м2	75
6.	Предельные минимальный и максимальный размеры земельного участка ($P_{мин}$ и $P_{макс}$), м2	400 2000
7.	Вид (виды) разрешенного использования	Для индивидуального жилищного строительства
7.1.	Дополнительные сведения об использовании земельного участка	-
8.	Кадастровый или иной государственный учетный номер (инвентарный) здания, сооружения, объекта незавершенного строительства, расположенного на земельном участке	13:01:0132030:200
9.	Сведения о земельных участках (землях общего пользования, территории общего пользования), посредством которых обеспечивается доступ	Земли общего пользования
10.	Иные сведения	-
4. Пояснения к сведениям об уточняемом земельном участке с кадастровым номером 13:01:0132030:9 :		
1.	-	

Сведения об уточняемых земельных участках

1. Сведения о характерных точках границы уточняемого земельного участка с кадастровым номером 13:01:0132030:11 :

Система координат МСК-13, зона 1

Зона № 1

Обозначение характерных точек границ	Координаты, м				Метод определения координат	Формулы, примененные для расчета средней квадратической погрешности определения координат характерных точек границ (Mt), с подставленными в такие формулы значениями и итоговые (вычисленные) значения Mt, м	Описание закрепле ния точки
	содержатся в Едином государственном реестре недвижимости		определены в результате выполнения комплексных кадастровых работ				
	X	Y	X	Y			
1	2	3	4	5	6	7	8
5	100.00	100.00	467227.50	1359263.75	Метод спутниковых геодезических измерений (определений)	0.1	Закрепление отсутствует
30	61.45	186.21	467200.18	1359327.72	Метод спутниковых геодезических измерений (определений)	0.1	Закрепление отсутствует
31	55.49	182.73	467191.80	1359324.07	Метод спутниковых геодезических измерений (определений)	0.1	Закрепление отсутствует
32	94.61	97.48	467219.52	1359259.26	Метод спутниковых геодезических измерений (определений)	0.1	Закрепление отсутствует
5	100.00	100.00	467227.50	1359263.75	Метод спутниковых геодезических измерений (определений)	0.1	Закрепление отсутствует

2. Сведения о частях границ уточняемого земельного участка с кадастровым номером 13:01:0132030:11 :

Обозначение части границ		Горизонтальное проложение (S), м	Описание прохождения части границ	Сведения о согласовании местоположения границ (согласовано/спорное)
от т.	до т.			
1	2	3	4	5
5	30	69.56	-	Согласовано
30	31	9.14	-	Согласовано
31	32	70.49	-	Согласовано
32	5	9.16	-	Согласовано

3. Сведения о характеристиках уточняемого земельного участка с кадастровым номером 13:01:0132030:11 :

№ п/п	Наименование характеристики земельного участка	Значение характеристики
1	2	3
1.	Адрес земельного участка	Российская Федерация, Республика Мордовия, район Ардатовский, город Ардатов, улица Полевая, дом 160

3. Сведения о характеристиках уточняемого земельного участка с кадастровым номером 13:01:0132030:11 :		
№ п/п	Наименование характеристики земельного участка	Значение характеристики
1	2	3
1.1.	Сведения о местоположении земельного участка (при отсутствии адреса) в структурированном в соответствии с федеральной информационной адресной системой виде	-
1.2.	Дополнительные сведения о местоположении земельного участка	-
2.	Площадь земельного участка \pm величина погрешности определения (вычисления) площади ($P \pm \Delta P$), м2	639 ± 9
3.	Формула, примененная для вычисления предельной погрешности определения площади земельного участка, с подставленными значениями и итоговые (вычисленные) значения (ΔP), м2	$\Delta P = 3.5 * M_t * \sqrt{P} = 3.5 * 0,1 * \sqrt{639} = 9$
4.	Площадь земельного участка согласно сведениям Единого государственного реестра недвижимости ($R_{\text{кад}}$), м2	583
5.	Оценка расхождения P и $R_{\text{кад}}$ ($P - R_{\text{кад}}$), м2	56
6.	Предельные минимальный и максимальный размеры земельного участка ($R_{\text{мин}}$ и $R_{\text{макс}}$), м2	400 2000
7.	Вид (виды) разрешенного использования	Для индивидуального жилищного строительства
7.1.	Дополнительные сведения об использовании земельного участка	-
8.	Кадастровый или иной государственный учетный номер (инвентарный) здания, сооружения, объекта незавершенного строительства, расположенного на земельном участке	13:01:0132030:215
9.	Сведения о земельных участках (землях общего пользования, территории общего пользования), посредством которых обеспечивается доступ	Земли общего пользования
10.	Иные сведения	-
4. Пояснения к сведениям об уточняемом земельном участке с кадастровым номером 13:01:0132030:11 :		
1.	-	

Сведения об уточняемых земельных участках

1. Сведения о характерных точках границы уточняемого земельного участка с кадастровым номером 13:01:0132030:14 :

Система координат МСК-13, зона 1

Зона № 1

Обозначение характерных точек границ	Координаты, м				Метод определения координат	Формулы, примененные для расчета средней квадратической погрешности определения координат характерных точек границ (Mt), с подставленными в такие формулы значениями и итоговые (вычисленные) значения Mt, м	Описание закрепле ния точки
	содержатся в Едином государственном реестре недвижимости		определены в результате выполнения комплексных кадастровых работ				
	X	Y	X	Y			
1	2	3	4	5	6	7	8
5	100.00	100.00	467453.68	1359373.93	Метод спутниковых геодезических измерений (определений)	0.1	Закрепление отсутствует
45	66.12	157.21	467435.17	1359406.99	Метод спутниковых геодезических измерений (определений)	0.1	Закрепление отсутствует
н442У	-	-	467431.76	1359412.14	Метод спутниковых геодезических измерений (определений)	0.1	Закрепление отсутствует
124	-	-	467425.78	1359421.16	Метод спутниковых геодезических измерений (определений)	0.1	Закрепление отсутствует
46	50.65	149.26	467419.49	1359432.49	Метод спутниковых геодезических измерений (определений)	0.1	Закрепление отсутствует
н443У	-	-	467409.20	1359427.05	Метод спутниковых геодезических измерений (определений)	0.1	Закрепление отсутствует
47	50.74	145.71	467403.74	1359424.16	Метод спутниковых геодезических измерений (определений)	0.1	Закрепление отсутствует
н444У	-	-	467412.81	1359405.10	Метод спутниковых геодезических измерений (определений)	0.1	Закрепление отсутствует
48	79.54	88.45	467432.36	1359364.00	Метод спутниковых геодезических измерений (определений)	0.1	Закрепление отсутствует
5	100.00	100.00	467453.68	1359373.93	Метод спутниковых геодезических измерений (определений)	0.1	Закрепление отсутствует

2. Сведения о частях границ уточняемого земельного участка с кадастровым номером 13:01:0132030:14 :				
Обозначение части границ		Горизонтальное проложение (S), м	Описание прохождения части границ	Сведения о согласовании местоположения границ (согласовано/спорное)
от т.	до т.			
1	2	3	4	5
5	45	37.89	-	Согласовано
45	н442У	6.18	-	Согласовано
н442У	124	10.82	-	Согласовано
124	46	12.96	-	Согласовано
46	н443У	11.64	-	Согласовано
н443У	47	6.18	-	Согласовано
47	н444У	21.11	-	Согласовано
н444У	48	45.51	-	Согласовано
48	5	23.52	-	Согласовано
3. Сведения о характеристиках уточняемого земельного участка с кадастровым номером 13:01:0132030:14 :				
№ п/п	Наименование характеристики земельного участка	Значение характеристики		
1	2	3		
1.	Адрес земельного участка	Российская Федерация, Республика Мордовия, район Ардатовский, город Ардатов, улица Полевая, дом 190		
1.1.	Сведения о местоположении земельного участка (при отсутствии адреса) в структурированном в соответствии с федеральной информационной адресной системой виде	-		
1.2.	Дополнительные сведения о местоположении земельного участка	-		
2.	Площадь земельного участка ± величина погрешности определения (вычисления) площади ($P \pm \Delta P$), м ²	1401 ± 13		
3.	Формула, примененная для вычисления предельной погрешности определения площади земельного участка, с подставленными значениями и итоговые (вычисленные) значения (ΔP), м ²	$\Delta P = 3.5 * M_t * \sqrt{P} = 3.5 * 0,1 * \sqrt{1401} = 13$		
4.	Площадь земельного участка согласно сведениям Единого государственного реестра недвижимости (Р _{кад}), м ²	1500		
5.	Оценка расхождения Р и Р _{кад} (Р - Р _{кад}), м ²	99		
6.	Предельные минимальный и максимальный размеры земельного участка (Р _{мин} и Р _{макс}), м ²	400 2000		
7.	Вид (виды) разрешенного использования	Для индивидуального жилищного строительства		
7.1.	Дополнительные сведения об использовании земельного участка	-		
8.	Кадастровый или иной государственный учетный номер (инвентарный) здания, сооружения, объекта незавершенного строительства, расположенного на земельном участке	13:01:0132030:142		
9.	Сведения о земельных участках (землях общего пользования, территории общего пользования), посредством которых обеспечивается доступ	Земли общего пользования		
10.	Иные сведения	-		

4. Пояснения к сведениям об уточняемом земельном участке с кадастровым номером 13:01:0132030:14 :

1.

-

Сведения об уточняемых земельных участках

1. Сведения о характерных точках границы уточняемого земельного участка с кадастровым номером 13:01:0132030:15 :

Система координат МСК-13, зона 1

Зона № 1

Обозначение характерных точек границ	Координаты, м				Метод определения координат	Формулы, примененные для расчета средней квадратической погрешности определения координат характерных точек границ (Mt), с подставленными в такие формулы значениями и итоговые (вычисленные) значения Mt, м	Описание закрепле ния точки
	содержатся в Едином государственном реестре недвижимости		определены в результате выполнения комплексных кадастровых работ				
	X	Y	X	Y			
1	2	3	4	5	6	7	8
5	100.00	100.00	467152.14	1359214.13	Метод спутниковых геодезических измерений (определений)	0.1	Закрепление отсутствует
49	104.43	100.86	467174.60	1359224.39	Метод спутниковых геодезических измерений (определений)	0.1	Закрепление отсутствует
50	102.86	108.56	467159.87	1359256.81	Метод спутниковых геодезических измерений (определений)	0.1	Закрепление отсутствует
51	111.81	110.24	467156.72	1359264.30	Метод спутниковых геодезических измерений (определений)	0.1	Закрепление отсутствует
52	99.71	168.15	467135.12	1359255.28	Метод спутниковых геодезических измерений (определений)	0.1	Закрепление отсутствует
53	100.22	172.48	-	-	-	0.1	-
54	96.60	188.85	-	-	-	0.1	-
55	85.34	186.87	-	-	-	0.1	-
5	100.00	100.00	467152.14	1359214.13	Метод спутниковых геодезических измерений (определений)	0.1	Закрепление отсутствует

2. Сведения о частях границ уточняемого земельного участка с кадастровым номером 13:01:0132030:15 :

Обозначение части границ		Горизонтальное проложение (S), м	Описание прохождения части границ	Сведения о согласовании местоположения границ (согласовано/спорное)
от т.	до т.			
1	2	3	4	5
5	49	24.69	-	Согласовано
49	50	35.61	-	Согласовано
50	51	8.13	-	Согласовано
51	52	23.41	-	Согласовано

2. Сведения о частях границ уточняемого земельного участка с кадастровым номером 13:01:0132030:15 :				
Обозначение части границ		Горизонтальное проложение (S), м	Описание прохождения части границ	Сведения о согласовании местоположения границ (согласовано/спорное)
от т.	до т.			
1	2	3	4	5
52	5	44.53	-	Согласовано
3. Сведения о характеристиках уточняемого земельного участка с кадастровым номером 13:01:0132030:15 :				
№ п/п	Наименование характеристики земельного участка		Значение характеристики	
1	2		3	
1.	Адрес земельного участка		Российская Федерация, Республика Мордовия, район Ардатовский, город Ардатов, улица Полевая, дом 154	
1.1.	Сведения о местоположении земельного участка (при отсутствии адреса) в структурированном в соответствии с федеральной информационной адресной системой виде		-	
1.2.	Дополнительные сведения о местоположении земельного участка		-	
2.	Площадь земельного участка \pm величина погрешности определения (вычисления) площади ($P \pm \Delta P$), м ²		1057 \pm 11	
3.	Формула, примененная для вычисления предельной погрешности определения площади земельного участка, с подставленными значениями и итоговые (вычисленные) значения (ΔP), м ²		$\Delta P = 3.5 * M_t * \sqrt{P} = 3.5 * 0,1 * \sqrt{1057} = 11$	
4.	Площадь земельного участка согласно сведениям Единого государственного реестра недвижимости (Ркад), м ²		1000	
5.	Оценка расхождения Р и Ркад ($P - P_{кад}$), м ²		57	
6.	Предельные минимальный и максимальный размеры земельного участка ($P_{мин}$ и $P_{макс}$), м ²		400 2000	
7.	Вид (виды) разрешенного использования		Для обслуживания дома	
7.1.	Дополнительные сведения об использовании земельного участка		-	
8.	Кадастровый или иной государственный учетный номер (инвентарный) здания, сооружения, объекта незавершенного строительства, расположенного на земельном участке		13:01:0132030:139	
9.	Сведения о земельных участках (землях общего пользования, территории общего пользования), посредством которых обеспечивается доступ		Земли общего пользования	
10.	Иные сведения		-	
4. Пояснения к сведениям об уточняемом земельном участке с кадастровым номером 13:01:0132030:15 :				
1.	-			

Сведения об уточняемых земельных участках

1. Сведения о характерных точках границы уточняемого земельного участка с кадастровым номером 13:01:0132030:16 :

Система координат МСК-13, зона 1

Зона № 1

Обозначение характерных точек границ	Координаты, м				Метод определения координат	Формулы, примененные для расчета средней квадратической погрешности определения координат характерных точек границ (Mt), с подставленными в такие формулы значениями и итоговые (вычисленные) значения Mt, м	Описание закрепле ния точки
	содержатся в Едином государственном реестре недвижимости		определены в результате выполнения комплексных кадастровых работ				
	X	Y	X	Y			
1	2	3	4	5	6	7	8
н445У	-	-	467176.69	1359339.88	Метод спутниковых геодезических измерений (определений)	0.1	Закрепление отсутствует
н446У	-	-	467175.72	1359342.27	Метод спутниковых геодезических измерений (определений)	0.1	Закрепление отсутствует
н447У	-	-	467165.77	1359368.09	Метод спутниковых геодезических измерений (определений)	0.1	Закрепление отсутствует
н448У	-	-	467164.46	1359371.29	Метод спутниковых геодезических измерений (определений)	0.1	Закрепление отсутствует
н449У	-	-	467144.30	1359361.81	Метод спутниковых геодезических измерений (определений)	0.1	Закрепление отсутствует
н450У	-	-	467145.82	1359358.74	Метод спутниковых геодезических измерений (определений)	0.1	Закрепление отсутствует
н451У	-	-	467157.72	1359335.11	Метод спутниковых геодезических измерений (определений)	0.1	Закрепление отсутствует
н452У	-	-	467154.78	1359333.75	Метод спутниковых геодезических измерений (определений)	0.1	Закрепление отсутствует
н453У	-	-	467156.83	1359329.39	Метод спутниковых геодезических измерений (определений)	0.1	Закрепление отсутствует
н454У	-	-	467166.91	1359334.35	Метод спутниковых геодезических измерений (определений)	0.1	Закрепление отсутствует

Система координат МСК-13, зона 1							Зона № 1
Обозначение характерных точек границ	Координаты, м				Метод определения координат	Формулы, примененные для расчета средней квадратической погрешности определения координат характерных точек границ (Mt), с подставленными в такие формулы значениями и итоговые (вычисленные) значения Mt, м	Описание закрепле ния точки
	содержатся в Едином государственном реестре недвижимости		определены в результате выполнения комплексных кадастровых работ				
	X	Y	X	Y			
1	2	3	4	5	6	7	8
н445У	-	-	467176.69	1359339.88	Метод спутниковых геодезических измерений (определений)	0.1	Закрепление отсутствует
						-	
н455У	-	-	467159.04	1359365.70	Метод спутниковых геодезических измерений (определений)	0.1	Закрепление отсутствует
н456У	-	-	467158.86	1359365.61	Метод спутниковых геодезических измерений (определений)	0.1	Закрепление отсутствует
н457У	-	-	467158.78	1359365.80	Метод спутниковых геодезических измерений (определений)	0.1	Закрепление отсутствует
н458У	-	-	467158.96	1359365.88	Метод спутниковых геодезических измерений (определений)	0.1	Закрепление отсутствует
н455У	-	-	467159.04	1359365.70	Метод спутниковых геодезических измерений (определений)	0.1	Закрепление отсутствует
						-	
н459У	-	-	467155.80	1359364.14	Метод спутниковых геодезических измерений (определений)	0.1	Закрепление отсутствует
н460У	-	-	467155.62	1359364.06	Метод спутниковых геодезических измерений (определений)	0.1	Закрепление отсутствует
н461У	-	-	467155.53	1359364.24	Метод спутниковых геодезических измерений (определений)	0.1	Закрепление отсутствует
н462У	-	-	467155.72	1359364.32	Метод спутниковых геодезических измерений (определений)	0.1	Закрепление отсутствует

1. Сведения о характерных точках границы уточняемого земельного участка с кадастровым номером 13:01:0132030:16 :							
Система координат МСК-13, зона 1						Зона № 1	
Обозначение характерных точек границ	Координаты, м				Метод определения координат	Формулы, примененные для расчета средней квадратической погрешности определения координат характерных точек границ (Mt), с подставленными в такие формулы значениями и итоговые (вычисленные) значения Mt, м	Описание закрепле ния точки
	содержатся в Едином государственном реестре недвижимости		определены в результате выполнения комплексных кадастровых работ				
	X	Y	X	Y			
1	2	3	4	5	6	7	8
н459У	-	-	467155.80	1359364.14	Метод спутниковых геодезических измерений (определений)	0.1	Закрепление отсутствует
						-	
н463У	-	-	467148.19	1359360.50	Метод спутниковых геодезических измерений (определений)	0.1	Закрепление отсутствует
н464У	-	-	467148.00	1359360.42	Метод спутниковых геодезических измерений (определений)	0.1	Закрепление отсутствует
н465У	-	-	467147.92	1359360.60	Метод спутниковых геодезических измерений (определений)	0.1	Закрепление отсутствует
н466У	-	-	467148.10	1359360.68	Метод спутниковых геодезических измерений (определений)	0.1	Закрепление отсутствует
н463У	-	-	467148.19	1359360.50	Метод спутниковых геодезических измерений (определений)	0.1	Закрепление отсутствует
2. Сведения о частях границ уточняемого земельного участка с кадастровым номером 13:01:0132030:16 :							
Обозначение части границ		Горизонтальное проложение (S), м	Описание прохождения части границ	Сведения о согласовании местоположения границ (согласовано/спорное)			
от т.	до т.						
1	2	3	4	5			
н445У	н446У	2.58	-	Согласовано			
н446У	н447У	27.67	-	Согласовано			
н447У	н448У	3.46	-	Согласовано			
н448У	н449У	22.28	-	Согласовано			
н449У	н450У	3.43	-	Согласовано			
н450У	н451У	26.46	-	Согласовано			
н451У	н452У	3.24	-	Согласовано			
н452У	н453У	4.82	-	Согласовано			
н453У	н454У	11.23	-	Согласовано			

2. Сведения о частях границ уточняемого земельного участка с кадастровым номером 13:01:0132030:16 :				
Обозначение части границ		Горизонтальное проложение (S), м	Описание прохождения части границ	Сведения о согласовании местоположения границ (согласовано/спорное)
от т.	до т.			
1	2	3	4	5
н454У	н445У	11.24	-	Согласовано
н455У	н456У	0.20	-	Согласовано
н456У	н457У	0.21	-	Согласовано
н457У	н458У	0.20	-	Согласовано
н458У	н455У	0.20	-	Согласовано
н459У	н460У	0.20	-	Согласовано
н460У	н461У	0.20	-	Согласовано
н461У	н462У	0.21	-	Согласовано
н462У	н459У	0.20	-	Согласовано
н463У	н464У	0.21	-	Согласовано
н464У	н465У	0.20	-	Согласовано
н465У	н466У	0.20	-	Согласовано
н466У	н463У	0.20	-	Согласовано
3. Сведения о характеристиках уточняемого земельного участка с кадастровым номером 13:01:0132030:16 :				
№ п/п	Наименование характеристики земельного участка	Значение характеристики		
1	2	3		
1.	Адрес земельного участка	Российская Федерация, Республика Мордовия, район Ардатовский, город Ардатов, улица Эрьзи, дом 11/2		
1.1.	Сведения о местоположении земельного участка (при отсутствии адреса) в структурированном в соответствии с федеральной информационной адресной системой виде	-		
1.2.	Дополнительные сведения о местоположении земельного участка	-		
2.	Площадь земельного участка \pm величина погрешности определения (вычисления) площади ($P \pm \Delta P$), м ²	724 \pm 9		
3.	Формула, примененная для вычисления предельной погрешности определения площади земельного участка, с подставленными значениями и итоговые (вычисленные) значения (ΔP), м ²	$\Delta P = 3.5 * M_t * \sqrt{P} = 3.5 * 0,1 * \sqrt{724} = 9$		
4.	Площадь земельного участка согласно сведениям Единого государственного реестра недвижимости (Р _{кад}), м ²	728		
5.	Оценка расхождения Р и Р _{кад} ($P - P_{кад}$), м ²	4		
6.	Предельные минимальный и максимальный размеры земельного участка (Р _{мин} и Р _{макс}), м ²	400 2000		
7.	Вид (виды) разрешенного использования	Для обслуживания дома		
7.1.	Дополнительные сведения об использовании земельного участка	-		

3. Сведения о характеристиках уточняемого земельного участка с кадастровым номером 13:01:0132030:16 :		
№ п/п	Наименование характеристики земельного участка	Значение характеристики
1	2	3
8.	Кадастровый или иной государственный учетный номер (инвентарный) здания, сооружения, объекта незавершенного строительства, расположенного на земельном участке	13:01:0132030:221
9.	Сведения о земельных участках (землях общего пользования, территории общего пользования), посредством которых обеспечивается доступ	Земли общего пользования
10.	Иные сведения	-
4. Пояснения к сведениям об уточняемом земельном участке с кадастровым номером 13:01:0132030:16 :		
1.	-	

Сведения об уточняемых земельных участках

1. Сведения о характерных точках границы уточняемого земельного участка с кадастровым номером 13:01:0132030:17 :

Система координат МСК-13, зона 1

Зона № 1

Обозначение характерных точек границ	Координаты, м				Метод определения координат	Формулы, примененные для расчета средней квадратической погрешности определения координат характерных точек границ (Mt), с подставленными в такие формулы значениями и итоговые (вычисленные) значения Mt, м	Описание закрепле ния точки
	содержатся в Едином государственном реестре недвижимости		определены в результате выполнения комплексных кадастровых работ				
	X	Y	X	Y			
1	2	3	4	5	6	7	8
н467У	-	-	467232.94	1359430.18	Метод спутниковых геодезических измерений (определений)	0.1	Закрепление отсутствует
н468У	-	-	467217.68	1359455.28	Метод спутниковых геодезических измерений (определений)	0.1	Закрепление отсутствует
н469У	-	-	467215.40	1359456.35	Метод спутниковых геодезических измерений (определений)	0.1	Закрепление отсутствует
н470У	-	-	467206.60	1359450.99	Метод спутниковых геодезических измерений (определений)	0.1	Закрепление отсутствует
н471У	-	-	467195.62	1359445.62	Метод спутниковых геодезических измерений (определений)	0.1	Закрепление отсутствует
н472У	-	-	467205.56	1359425.99	Метод спутниковых геодезических измерений (определений)	0.1	Закрепление отсутствует
н473У	-	-	467211.74	1359429.05	Метод спутниковых геодезических измерений (определений)	0.1	Закрепление отсутствует
н474У	-	-	467215.04	1359421.65	Метод спутниковых геодезических измерений (определений)	0.1	Закрепление отсутствует
н467У	-	-	467232.94	1359430.18	Метод спутниковых геодезических измерений (определений)	0.1	Закрепление отсутствует
						-	
н475У	-	-	467217.21	1359453.39	Метод спутниковых геодезических измерений (определений)	0.1	Закрепление отсутствует

1. Сведения о характерных точках границы уточняемого земельного участка с кадастровым номером 13:01:0132030:17 :							
Система координат МСК-13, зона 1						Зона № 1	
Обозначение характерных точек границ	Координаты, м				Метод определения координат	Формулы, примененные для расчета средней квадратической погрешности определения координат характерных точек границ (Mt), с подставленными в такие формулы значениями и итоговые (вычисленные) значения Mt, м	Описание закрепле ния точки
	содержатся в Едином государственном реестре недвижимости		определены в результате выполнения комплексных кадастровых работ				
	X	Y	X	Y			
1	2	3	4	5	6	7	8
н476У	-	-	467217.09	1359453.22	Метод спутниковых геодезических измерений (определений)	0.1	Закрепление отсутствует
н477У	-	-	467216.94	1359453.32	Метод спутниковых геодезических измерений (определений)	0.1	Закрепление отсутствует
н478У	-	-	467217.07	1359453.49	Метод спутниковых геодезических измерений (определений)	0.1	Закрепление отсутствует
н475У	-	-	467217.21	1359453.39	Метод спутниковых геодезических измерений (определений)	0.1	Закрепление отсутствует
2. Сведения о частях границ уточняемого земельного участка с кадастровым номером 13:01:0132030:17 :							
Обозначение части границ		Горизонтальное проложение (S), м	Описание прохождения части границ	Сведения о согласовании местоположения границ (согласовано/спорное)			
от т.	до т.						
1	2	3	4	5			
н467У	н468У	29.37	-	Согласовано			
н468У	н469У	2.52	-	Согласовано			
н469У	н470У	10.30	-	Согласовано			
н470У	н471У	12.22	-	Согласовано			
н471У	н472У	22.00	-	Согласовано			
н472У	н473У	6.90	-	Согласовано			
н473У	н474У	8.10	-	Согласовано			
н474У	н467У	19.83	-	Согласовано			
н475У	н476У	0.21	-	Согласовано			
н476У	н477У	0.18	-	Согласовано			
н477У	н478У	0.21	-	Согласовано			
н478У	н475У	0.17	-	Согласовано			

3. Сведения о характеристиках уточняемого земельного участка с кадастровым номером 13:01:0132030:17 :		
№ п/п	Наименование характеристики земельного участка	Значение характеристики
1	2	3
1.	Адрес земельного участка	Российская Федерация, Республика Мордовия, район Ардатовский, город Ардатов, улица Комарова, дом 18
1.1.	Сведения о местоположении земельного участка (при отсутствии адреса) в структурированном в соответствии с федеральной информационной адресной системой виде	-
1.2.	Дополнительные сведения о местоположении земельного участка	-
2.	Площадь земельного участка \pm величина погрешности определения (вычисления) площади ($P \pm \Delta P$), м2	708 ± 9
3.	Формула, примененная для вычисления предельной погрешности определения площади земельного участка, с подставленными значениями и итоговые (вычисленные) значения (ΔP), м2	$\Delta P = 3.5 * M_t * \sqrt{P} = 3.5 * 0,1 * \sqrt{708} = 9$
4.	Площадь земельного участка согласно сведениям Единого государственного реестра недвижимости (Ркад), м2	615
5.	Оценка расхождения Р и Ркад ($P - P_{кад}$), м2	93
6.	Предельные минимальный и максимальный размеры земельного участка ($P_{мин}$ и $P_{макс}$), м2	400 2000
7.	Вид (виды) разрешенного использования	Для обслуживания жилого дома
7.1.	Дополнительные сведения об использовании земельного участка	-
8.	Кадастровый или иной государственный учетный номер (инвентарный) здания, сооружения, объекта незавершенного строительства, расположенного на земельном участке	13:01:0132030:148
9.	Сведения о земельных участках (землях общего пользования, территории общего пользования), посредством которых обеспечивается доступ	Земли общего пользования
10.	Иные сведения	-
4. Пояснения к сведениям об уточняемом земельном участке с кадастровым номером 13:01:0132030:17 :		
1.	-	

Сведения об уточняемых земельных участках

1. Сведения о характерных точках границы уточняемого земельного участка с кадастровым номером 13:01:0132030:18 :

Система координат МСК-13, зона 1

Зона № 1

Обозначение характерных точек границ	Координаты, м				Метод определения координат	Формулы, примененные для расчета средней квадратической погрешности определения координат характерных точек границ (Mt), с подставленными в такие формулы значениями и итоговые (вычисленные) значения Mt, м	Описание закрепле ния точки
	содержатся в Едином государственном реестре недвижимости		определены в результате выполнения комплексных кадастровых работ				
	X	Y	X	Y			
1	2	3	4	5	6	7	8
н479У	-	-	467108.70	1359305.75	Метод спутниковых геодезических измерений (определений)	0.1	Закрепление отсутствует
н480У	-	-	467123.48	1359312.37	Метод спутниковых геодезических измерений (определений)	0.1	Закрепление отсутствует
н481У	-	-	467111.17	1359341.15	Метод спутниковых геодезических измерений (определений)	0.1	Закрепление отсутствует
н482У	-	-	467096.40	1359334.12	Метод спутниковых геодезических измерений (определений)	0.1	Закрепление отсутствует
н479У	-	-	467108.70	1359305.75	Метод спутниковых геодезических измерений (определений)	0.1	Закрепление отсутствует

2. Сведения о частях границ уточняемого земельного участка с кадастровым номером 13:01:0132030:18 :

Обозначение части границ		Горизонтальное проложение (S), м	Описание прохождения части границ	Сведения о согласовании местоположения границ (согласовано/спорное)
от т.	до т.			
1	2	3	4	5
н479У	н480У	16.19	-	Согласовано
н480У	н481У	31.30	-	Согласовано
н481У	н482У	16.36	-	Согласовано
н482У	н479У	30.92	-	Согласовано

3. Сведения о характеристиках уточняемого земельного участка с кадастровым номером 13:01:0132030:18 :

№ п/п	Наименование характеристики земельного участка	Значение характеристики
1	2	3
1.	Адрес земельного участка	Российская Федерация, Республика Мордовия, район Ардатовский, город Ардатов, улица Эрзи, дом 7

3. Сведения о характеристиках уточняемого земельного участка с кадастровым номером 13:01:0132030:18 :		
№ п/п	Наименование характеристики земельного участка	Значение характеристики
1	2	3
1.1.	Сведения о местоположении земельного участка (при отсутствии адреса) в структурированном в соответствии с федеральной информационной адресной системой виде	-
1.2.	Дополнительные сведения о местоположении земельного участка	-
2.	Площадь земельного участка \pm величина погрешности определения (вычисления) площади ($P \pm \Delta P$), м2	506 ± 8
3.	Формула, примененная для вычисления предельной погрешности определения площади земельного участка, с подставленными значениями и итоговые (вычисленные) значения (ΔP), м2	$\Delta P = 3.5 * M_t * \sqrt{P} = 3.5 * 0,1 * \sqrt{506} = 8$
4.	Площадь земельного участка согласно сведениям Единого государственного реестра недвижимости (Ркад), м2	522
5.	Оценка расхождения Р и Ркад ($P - P_{кад}$), м2	16
6.	Предельные минимальный и максимальный размеры земельного участка ($P_{мин}$ и $P_{макс}$), м2	600 4000
7.	Вид (виды) разрешенного использования	Для ведения личного подсобного хозяйства
7.1.	Дополнительные сведения об использовании земельного участка	-
8.	Кадастровый или иной государственный учетный номер (инвентарный) здания, сооружения, объекта незавершенного строительства, расположенного на земельном участке	13:01:0132030:174
9.	Сведения о земельных участках (землях общего пользования, территории общего пользования), посредством которых обеспечивается доступ	Земли общего пользования
10.	Иные сведения	-
4. Пояснения к сведениям об уточняемом земельном участке с кадастровым номером 13:01:0132030:18 :		
1.	-	

Сведения об уточняемых земельных участках

1. Сведения о характерных точках границы уточняемого земельного участка с кадастровым номером 13:01:0132030:20 :

Система координат МСК-13, зона 1

Зона № 1

Обозначение характерных точек границ	Координаты, м				Метод определения координат	Формулы, примененные для расчета средней квадратической погрешности определения координат характерных точек границ (Mt), с подставленными в такие формулы значениями и итоговые (вычисленные) значения Mt, м	Описание закрепле ния точки
	содержатся в Едином государственном реестре недвижимости		определены в результате выполнения комплексных кадастровых работ				
	X	Y	X	Y			
1	2	3	4	5	6	7	8
н484У	-	-	467195.70	1359352.01	Метод спутниковых геодезических измерений (определений)	0.1	Закрепление отсутствует
н485У	-	-	467180.96	1359383.57	Метод спутниковых геодезических измерений (определений)	0.1	Закрепление отсутствует
н486У	-	-	467163.21	1359374.57	Метод спутниковых геодезических измерений (определений)	0.1	Закрепление отсутствует
н448У	-	-	467164.46	1359371.29	Метод спутниковых геодезических измерений (определений)	0.1	Закрепление отсутствует
н447У	-	-	467165.77	1359368.09	Метод спутниковых геодезических измерений (определений)	0.1	Закрепление отсутствует
н446У	-	-	467175.72	1359342.27	Метод спутниковых геодезических измерений (определений)	0.1	Закрепление отсутствует
н487У	-	-	467177.16	1359342.88	Метод спутниковых геодезических измерений (определений)	0.1	Закрепление отсутствует
н488У	-	-	467182.64	1359345.47	Метод спутниковых геодезических измерений (определений)	0.1	Закрепление отсутствует
н484У	-	-	467195.70	1359352.01	Метод спутниковых геодезических измерений (определений)	0.1	Закрепление отсутствует
						-	
н489У	-	-	467182.17	1359377.26	Метод спутниковых геодезических измерений (определений)	0.1	Закрепление отсутствует

1. Сведения о характерных точках границы уточняемого земельного участка с кадастровым номером 13:01:0132030:20 :

Система координат МСК-13, зона 1

Зона № 1

Обозначение характерных точек границ	Координаты, м				Метод определения координат	Формулы, примененные для расчета средней квадратической погрешности определения координат характерных точек границ (Mt), с подставленными в такие формулы значениями и итоговые (вычисленные) значения Mt, м	Описание закрепле ния точки
	содержатся в Едином государственном реестре недвижимости		определены в результате выполнения комплексных кадастровых работ				
	X	Y	X	Y			
1	2	3	4	5	6	7	8
н490У	-	-	467181.99	1359377.17	Метод спутниковых геодезических измерений (определений)	0.1	Закрепление отсутствует
н491У	-	-	467181.91	1359377.36	Метод спутниковых геодезических измерений (определений)	0.1	Закрепление отсутствует
н492У	-	-	467182.09	1359377.44	Метод спутниковых геодезических измерений (определений)	0.1	Закрепление отсутствует
н489У	-	-	467182.17	1359377.26	Метод спутниковых геодезических измерений (определений)	0.1	Закрепление отсутствует
						-	
н493У	-	-	467174.46	1359373.39	Метод спутниковых геодезических измерений (определений)	0.1	Закрепление отсутствует
н494У	-	-	467174.28	1359373.31	Метод спутниковых геодезических измерений (определений)	0.1	Закрепление отсутствует
н495У	-	-	467174.20	1359373.49	Метод спутниковых геодезических измерений (определений)	0.1	Закрепление отсутствует
н496У	-	-	467174.38	1359373.57	Метод спутниковых геодезических измерений (определений)	0.1	Закрепление отсутствует
н493У	-	-	467174.46	1359373.39	Метод спутниковых геодезических измерений (определений)	0.1	Закрепление отсутствует
						-	
н497У	-	-	467166.88	1359369.63	Метод спутниковых геодезических измерений (определений)	0.1	Закрепление отсутствует

1. Сведения о характерных точках границы уточняемого земельного участка с кадастровым номером 13:01:0132030:20 :							
Система координат МСК-13, зона 1						Зона № 1	
Обозначение характерных точек границ	Координаты, м				Метод определения координат	Формулы, примененные для расчета средней квадратической погрешности определения координат характерных точек границ (Mt), с подставленными в такие формулы значениями и итоговые (вычисленные) значения Mt, м	Описание закрепле ния точки
	содержатся в Едином государственном реестре недвижимости		определены в результате выполнения комплексных кадастровых работ				
	X	Y	X	Y			
1	2	3	4	5	6	7	8
н498У	-	-	467166.70	1359369.54	Метод спутниковых геодезических измерений (определений)	0.1	Закрепление отсутствует
н499У	-	-	467166.62	1359369.72	Метод спутниковых геодезических измерений (определений)	0.1	Закрепление отсутствует
н500У	-	-	467166.80	1359369.81	Метод спутниковых геодезических измерений (определений)	0.1	Закрепление отсутствует
н497У	-	-	467166.88	1359369.63	Метод спутниковых геодезических измерений (определений)	0.1	Закрепление отсутствует
2. Сведения о частях границ уточняемого земельного участка с кадастровым номером 13:01:0132030:20 :							
Обозначение части границ		Горизонтальное проложение (S), м	Описание прохождения части границ	Сведения о согласовании местоположения границ (согласовано/спорное)			
от т.	до т.						
1	2	3	4	5			
н484У	н485У	34.83	-	Согласовано			
н485У	н486У	19.90	-	Согласовано			
н486У	н448У	3.51	-	Согласовано			
н448У	н447У	3.46	-	Согласовано			
н447У	н446У	27.67	-	Согласовано			
н446У	н487У	1.56	-	Согласовано			
н487У	н488У	6.06	-	Согласовано			
н488У	н484У	14.61	-	Согласовано			
н489У	н490У	0.20	-	Согласовано			
н490У	н491У	0.21	-	Согласовано			
н491У	н492У	0.20	-	Согласовано			
н492У	н489У	0.20	-	Согласовано			
н493У	н494У	0.20	-	Согласовано			
н494У	н495У	0.20	-	Согласовано			

2. Сведения о частях границ уточняемого земельного участка с кадастровым номером 13:01:0132030:20 :				
Обозначение части границ		Горизонтальное проложение (S), м	Описание прохождения части границ	Сведения о согласовании местоположения границ (согласовано/спорное)
от т.	до т.			
1	2	3	4	5
н495У	н496У	0.20	-	Согласовано
н496У	н493У	0.20	-	Согласовано
н497У	н498У	0.20	-	Согласовано
н498У	н499У	0.20	-	Согласовано
н499У	н500У	0.20	-	Согласовано
н500У	н497У	0.20	-	Согласовано
3. Сведения о характеристиках уточняемого земельного участка с кадастровым номером 13:01:0132030:20 :				
№ п/п	Наименование характеристики земельного участка		Значение характеристики	
1	2		3	
1.	Адрес земельного участка		Российская Федерация, Республика Мордовия, район Ардатовский, город Ардатов, улица Эрьзи, дом 13, квартира 1	
1.1.	Сведения о местоположении земельного участка (при отсутствии адреса) в структурированном в соответствии с федеральной информационной адресной системой виде		-	
1.2.	Дополнительные сведения о местоположении земельного участка		-	
2.	Площадь земельного участка ± величина погрешности определения (вычисления) площади (Р ± ΔР), м2		731 ± 9	
3.	Формула, примененная для вычисления предельной погрешности определения площади земельного участка, с подставленными значениями и итоговые (вычисленные) значения (ΔР), м2		ΔР=3.5*Мт*√Р=3.5*0,1*√731=9	
4.	Площадь земельного участка согласно сведениям Единого государственного реестра недвижимости (Ркад), м2		687	
5.	Оценка расхождения Р и Ркад (Р - Ркад), м2		44	
6.	Предельные минимальный и максимальный размеры земельного участка (Рмин и Рмакс), м2		600 4000	
7.	Вид (виды) разрешенного использования		Для ведения личного подсобного хозяйства	
7.1.	Дополнительные сведения об использовании земельного участка		-	
8.	Кадастровый или иной государственный учетный номер (инвентарный) здания, сооружения, объекта незавершенного строительства, расположенного на земельном участке		13:01:0132030:222	
9.	Сведения о земельных участках (землях общего пользования, территории общего пользования), посредством которых обеспечивается доступ		Земли общего пользования	
10.	Иные сведения		-	
4. Пояснения к сведениям об уточняемом земельном участке с кадастровым номером 13:01:0132030:20 :				
1.	-			

Сведения об уточняемых земельных участках

1. Сведения о характерных точках границы уточняемого земельного участка с кадастровым номером 13:01:0132030:22 :

Система координат МСК-13, зона 1

Зона № 1

Обозначение характерных точек границ	Координаты, м				Метод определения координат	Формулы, примененные для расчета средней квадратической погрешности определения координат характерных точек границ (Mt), с подставленными в такие формулы значениями и итоговые (вычисленные) значения Mt, м	Описание закрепле ния точки
	содержатся в Едином государственном реестре недвижимости		определены в результате выполнения комплексных кадастровых работ				
	X	Y	X	Y			
1	2	3	4	5	6	7	8
н501У	-	-	467284.16	1359395.10	Метод спутниковых геодезических измерений (определений)	0.1	Закрепление отсутствует
н502У	-	-	467271.83	1359423.63	Метод спутниковых геодезических измерений (определений)	0.1	Закрепление отсутствует
н503У	-	-	467258.95	1359417.22	Метод спутниковых геодезических измерений (определений)	0.1	Закрепление отсутствует
н504У	-	-	467271.75	1359389.85	Метод спутниковых геодезических измерений (определений)	0.1	Закрепление отсутствует
н505У	-	-	467279.78	1359393.57	Метод спутниковых геодезических измерений (определений)	0.1	Закрепление отсутствует
н501У	-	-	467284.16	1359395.10	Метод спутниковых геодезических измерений (определений)	0.1	Закрепление отсутствует
						-	
н506У	-	-	467270.74	1359420.26	Метод спутниковых геодезических измерений (определений)	0.1	Закрепление отсутствует
н507У	-	-	467270.56	1359420.18	Метод спутниковых геодезических измерений (определений)	0.1	Закрепление отсутствует
н508У	-	-	467270.47	1359420.36	Метод спутниковых геодезических измерений (определений)	0.1	Закрепление отсутствует
н509У	-	-	467270.66	1359420.44	Метод спутниковых геодезических измерений (определений)	0.1	Закрепление отсутствует

1. Сведения о характерных точках границы уточняемого земельного участка с кадастровым номером 13:01:0132030:22 :							
Система координат МСК-13, зона 1						Зона № 1	
Обозначение характерных точек границ	Координаты, м				Метод определения координат	Формулы, примененные для расчета средней квадратической погрешности определения координат характерных точек границ (Mt), с подставленными в такие формулы значениями и итоговые (вычисленные) значения Mt, м	Описание закрепле ния точки
	содержатся в Едином государственном реестре недвижимости		определены в результате выполнения комплексных кадастровых работ				
	X	Y	X	Y			
1	2	3	4	5	6	7	8
н506У	-	-	467270.74	1359420.26	Метод спутниковых геодезических измерений (определений)	0.1	Закрепление отсутствует
						-	
н510У	-	-	467264.16	1359417.30	Метод спутниковых геодезических измерений (определений)	0.1	Закрепление отсутствует
н511У	-	-	467263.97	1359417.22	Метод спутниковых геодезических измерений (определений)	0.1	Закрепление отсутствует
н512У	-	-	467263.89	1359417.40	Метод спутниковых геодезических измерений (определений)	0.1	Закрепление отсутствует
н513У	-	-	467264.07	1359417.48	Метод спутниковых геодезических измерений (определений)	0.1	Закрепление отсутствует
н510У	-	-	467264.16	1359417.30	Метод спутниковых геодезических измерений (определений)	0.1	Закрепление отсутствует
2. Сведения о частях границ уточняемого земельного участка с кадастровым номером 13:01:0132030:22 :							
Обозначение части границ		Горизонтальное проложение (S), м	Описание прохождения части границ	Сведения о согласовании местоположения границ (согласовано/спорное)			
от т.	до т.						
1	2	3	4	5			
н501У	н502У	31.08	-	Согласовано			
н502У	н503У	14.39	-	Согласовано			
н503У	н504У	30.22	-	Согласовано			
н504У	н505У	8.85	-	Согласовано			
н505У	н501У	4.64	-	Согласовано			
н506У	н507У	0.20	-	Согласовано			
н507У	н508У	0.20	-	Согласовано			
н508У	н509У	0.21	-	Согласовано			

2. Сведения о частях границ уточняемого земельного участка с кадастровым номером 13:01:0132030:22 :				
Обозначение части границ		Горизонтальное проложение (S), м	Описание прохождения части границ	Сведения о согласовании местоположения границ (согласовано/спорное)
от т.	до т.			
1	2	3	4	5
н509У	н506У	0.20	-	Согласовано
н510У	н511У	0.21	-	Согласовано
н511У	н512У	0.20	-	Согласовано
н512У	н513У	0.20	-	Согласовано
н513У	н510У	0.20	-	Согласовано
3. Сведения о характеристиках уточняемого земельного участка с кадастровым номером 13:01:0132030:22 :				
№ п/п	Наименование характеристики земельного участка		Значение характеристики	
1	2		3	
1.	Адрес земельного участка		Российская Федерация, Республика Мордовия, район Ардатовский, город Ардатов, улица Эрьзи, дом 19/3	
1.1.	Сведения о местоположении земельного участка (при отсутствии адреса) в структурированном в соответствии с федеральной информационной адресной системой виде		-	
1.2.	Дополнительные сведения о местоположении земельного участка		-	
2.	Площадь земельного участка ± величина погрешности определения (вычисления) площади (Р ± ΔР), м2		425 ± 7	
3.	Формула, примененная для вычисления предельной погрешности определения площади земельного участка, с подставленными значениями и итоговые (вычисленные) значения (ΔР), м2		ΔР=3.5*Мt*√Р=3.5*0,1*√425=7	
4.	Площадь земельного участка согласно сведениям Единого государственного реестра недвижимости (Ркад), м2		165	
5.	Оценка расхождения Р и Ркад (Р - Ркад), м2		260	
6.	Предельные минимальный и максимальный размеры земельного участка (Рмин и Рмакс), м2		400 2000	
7.	Вид (виды) разрешенного использования		Для индивидуального жилищного строительства	
7.1.	Дополнительные сведения об использовании земельного участка		-	
8.	Кадастровый или иной государственный учетный номер (инвентарный) здания, сооружения, объекта незавершенного строительства, расположенного на земельном участке		13:01:0132030:207	
9.	Сведения о земельных участках (землях общего пользования, территории общего пользования), посредством которых обеспечивается доступ		Земли общего пользования	
10.	Иные сведения		-	
4. Пояснения к сведениям об уточняемом земельном участке с кадастровым номером 13:01:0132030:22 :				
1.	-			

Сведения об уточняемых земельных участках

1. Сведения о характерных точках границы уточняемого земельного участка с кадастровым номером 13:01:0132030:23 :

Система координат МСК-13, зона 1

Зона № 1

Обозначение характерных точек границ	Координаты, м				Метод определения координат	Формулы, примененные для расчета средней квадратической погрешности определения координат характерных точек границ (Mt), с подставленными в такие формулы значениями и итоговые (вычисленные) значения Mt, м	Описание закрепле ния точки
	содержатся в Едином государственном реестре недвижимости		определены в результате выполнения комплексных кадастровых работ				
	X	Y	X	Y			
1	2	3	4	5	6	7	8
н514У	-	-	467341.21	1359417.28	Метод спутниковых геодезических измерений (определений)	0.1	Закрепление отсутствует
н515У	-	-	467340.21	1359419.44	Метод спутниковых геодезических измерений (определений)	0.1	Закрепление отсутствует
н516У	-	-	467325.40	1359453.52	Метод спутниковых геодезических измерений (определений)	0.1	Закрепление отсутствует
н517У	-	-	467313.80	1359448.67	Метод спутниковых геодезических измерений (определений)	0.1	Закрепление отсутствует
н518У	-	-	467314.95	1359446.07	Метод спутниковых геодезических измерений (определений)	0.1	Закрепление отсутствует
н519У	-	-	467308.90	1359443.32	Метод спутниковых геодезических измерений (определений)	0.1	Закрепление отсутствует
н520У	-	-	467325.65	1359409.13	Метод спутниковых геодезических измерений (определений)	0.1	Закрепление отсутствует
н521У	-	-	467339.74	1359416.57	Метод спутниковых геодезических измерений (определений)	0.1	Закрепление отсутствует
н514У	-	-	467341.21	1359417.28	Метод спутниковых геодезических измерений (определений)	0.1	Закрепление отсутствует
						-	
н522У	-	-	467323.10	1359443.88	Метод спутниковых геодезических измерений (определений)	0.1	Закрепление отсутствует

1. Сведения о характерных точках границы уточняемого земельного участка с кадастровым номером 13:01:0132030:23 :

Система координат МСК-13, зона 1

Зона № 1

Обозначение характерных точек границ	Координаты, м				Метод определения координат	Формулы, примененные для расчета средней квадратической погрешности определения координат характерных точек границ (Mt), с подставленными в такие формулы значениями и итоговые (вычисленные) значения Mt, м	Описание закрепле ния точки
	содержатся в Едином государственном реестре недвижимости		определены в результате выполнения комплексных кадастровых работ				
	X	Y	X	Y			
1	2	3	4	5	6	7	8
н523У	-	-	467322.92	1359443.80	Метод спутниковых геодезических измерений (определений)	0.1	Закрепление отсутствует
н524У	-	-	467322.84	1359443.98	Метод спутниковых геодезических измерений (определений)	0.1	Закрепление отсутствует
н525У	-	-	467323.02	1359444.06	Метод спутниковых геодезических измерений (определений)	0.1	Закрепление отсутствует
н522У	-	-	467323.10	1359443.88	Метод спутниковых геодезических измерений (определений)	0.1	Закрепление отсутствует
						-	
н526У	-	-	467316.51	1359440.91	Метод спутниковых геодезических измерений (определений)	0.1	Закрепление отсутствует
н527У	-	-	467316.33	1359440.82	Метод спутниковых геодезических измерений (определений)	0.1	Закрепление отсутствует
н528У	-	-	467316.25	1359441.00	Метод спутниковых геодезических измерений (определений)	0.1	Закрепление отсутствует
н529У	-	-	467316.43	1359441.09	Метод спутниковых геодезических измерений (определений)	0.1	Закрепление отсутствует
н526У	-	-	467316.51	1359440.91	Метод спутниковых геодезических измерений (определений)	0.1	Закрепление отсутствует

2. Сведения о частях границ уточняемого земельного участка с кадастровым номером 13:01:0132030:23 :				
Обозначение части границ		Горизонтальное проложение (S), м	Описание прохождения части границ	Сведения о согласовании местоположения границ (согласовано/спорное)
от т.	до т.			
1	2	3	4	5
н514У	н515У	2.38	-	Согласовано
н515У	н516У	37.16	-	Согласовано
н516У	н517У	12.57	-	Согласовано
н517У	н518У	2.84	-	Согласовано
н518У	н519У	6.65	-	Согласовано
н519У	н520У	38.07	-	Согласовано
н520У	н521У	15.93	-	Согласовано
н521У	н514У	1.63	-	Согласовано
н522У	н523У	0.20	-	Согласовано
н523У	н524У	0.20	-	Согласовано
н524У	н525У	0.20	-	Согласовано
н525У	н522У	0.20	-	Согласовано
н526У	н527У	0.20	-	Согласовано
н527У	н528У	0.20	-	Согласовано
н528У	н529У	0.20	-	Согласовано
н529У	н526У	0.20	-	Согласовано
3. Сведения о характеристиках уточняемого земельного участка с кадастровым номером 13:01:0132030:23 :				
№ п/п	Наименование характеристики земельного участка	Значение характеристики		
1	2	3		
1.	Адрес земельного участка	Российская Федерация, Республика Мордовия, район Ардатовский, город Ардатов, улица Эрьзи, дом 23/1		
1.1.	Сведения о местоположении земельного участка (при отсутствии адреса) в структурированном в соответствии с федеральной информационной адресной системой виде	-		
1.2.	Дополнительные сведения о местоположении земельного участка	-		
2.	Площадь земельного участка \pm величина погрешности определения (вычисления) площади ($P \pm \Delta P$), м ²	722 \pm 9		
3.	Формула, примененная для вычисления предельной погрешности определения площади земельного участка, с подставленными значениями и итоговые (вычисленные) значения (ΔP), м ²	$\Delta P = 3.5 * M_t * \sqrt{P} = 3.5 * 0,1 * \sqrt{722} = 9$		
4.	Площадь земельного участка согласно сведениям Единого государственного реестра недвижимости (Ркад), м ²	700		
5.	Оценка расхождения P и Ркад ($P - P_{кад}$), м ²	22		
6.	Предельные минимальный и максимальный размеры земельного участка ($P_{мин}$ и $P_{макс}$), м ²	600 4000		
7.	Вид (виды) разрешенного использования	Для ведения личного подсобного хозяйства		

3. Сведения о характеристиках уточняемого земельного участка с кадастровым номером 13:01:0132030:23 :		
№ п/п	Наименование характеристики земельного участка	Значение характеристики
1	2	3
7.1.	Дополнительные сведения об использовании земельного участка	-
8.	Кадастровый или иной государственный учетный номер (инвентарный) здания, сооружения, объекта незавершенного строительства, расположенного на земельном участке	13:01:0132030:157
9.	Сведения о земельных участках (землях общего пользования, территории общего пользования), посредством которых обеспечивается доступ	Земли общего пользования
10.	Иные сведения	-
4. Пояснения к сведениям об уточняемом земельном участке с кадастровым номером 13:01:0132030:23 :		
1.	-	

Сведения об уточняемых земельных участках

1. Сведения о характерных точках границы уточняемого земельного участка с кадастровым номером 13:01:0132030:24 :

Система координат МСК-13, зона 1

Зона № 1

Обозначение характерных точек границ	Координаты, м				Метод определения координат	Формулы, примененные для расчета средней квадратической погрешности определения координат характерных точек границ (Mt), с подставленными в такие формулы значениями и итоговые (вычисленные) значения Mt, м	Описание закрепле ния точки
	содержатся в Едином государственном реестре недвижимости		определены в результате выполнения комплексных кадастровых работ				
	X	Y	X	Y			
1	2	3	4	5	6	7	8
н530У	-	-	467356.60	1359427.30	Метод спутниковых геодезических измерений (определений)	0.1	Закрепление отсутствует
н531У	-	-	467342.50	1359457.48	Метод спутниковых геодезических измерений (определений)	0.1	Закрепление отсутствует
н532У	-	-	467339.05	1359455.97	Метод спутниковых геодезических измерений (определений)	0.1	Закрепление отсутствует
н533У	-	-	467337.70	1359458.57	Метод спутниковых геодезических измерений (определений)	0.1	Закрепление отсутствует
н516У	-	-	467325.40	1359453.52	Метод спутниковых геодезических измерений (определений)	0.1	Закрепление отсутствует
н515У	-	-	467340.21	1359419.44	Метод спутниковых геодезических измерений (определений)	0.1	Закрепление отсутствует
н530У	-	-	467356.60	1359427.30	Метод спутниковых геодезических измерений (определений)	0.1	Закрепление отсутствует
						-	
н534У	-	-	467342.89	1359452.81	Метод спутниковых геодезических измерений (определений)	0.1	Закрепление отсутствует
н535У	-	-	467342.71	1359452.73	Метод спутниковых геодезических измерений (определений)	0.1	Закрепление отсутствует
н536У	-	-	467342.63	1359452.91	Метод спутниковых геодезических измерений (определений)	0.1	Закрепление отсутствует

1. Сведения о характерных точках границы уточняемого земельного участка с кадастровым номером 13:01:0132030:24 :							
Система координат МСК-13, зона 1						Зона № 1	
Обозначение характерных точек границ	Координаты, м				Метод определения координат	Формулы, примененные для расчета средней квадратической погрешности определения координат характерных точек границ (Mt), с подставленными в такие формулы значениями и итоговые (вычисленные) значения Mt, м	Описание закрепле ния точки
	содержатся в Едином государственном реестре недвижимости		определены в результате выполнения комплексных кадастровых работ				
	X	Y	X	Y			
1	2	3	4	5	6	7	8
н537У	-	-	467342.81	1359452.99	Метод спутниковых геодезических измерений (определений)	0.1	Закрепление отсутствует
н534У	-	-	467342.89	1359452.81	Метод спутниковых геодезических измерений (определений)	0.1	Закрепление отсутствует
						-	
н538У	-	-	467336.31	1359449.83	Метод спутниковых геодезических измерений (определений)	0.1	Закрепление отсутствует
н539У	-	-	467336.13	1359449.75	Метод спутниковых геодезических измерений (определений)	0.1	Закрепление отсутствует
н540У	-	-	467336.05	1359449.93	Метод спутниковых геодезических измерений (определений)	0.1	Закрепление отсутствует
н541У	-	-	467336.23	1359450.01	Метод спутниковых геодезических измерений (определений)	0.1	Закрепление отсутствует
н538У	-	-	467336.31	1359449.83	Метод спутниковых геодезических измерений (определений)	0.1	Закрепление отсутствует
						-	
н542У	-	-	467329.69	1359446.84	Метод спутниковых геодезических измерений (определений)	0.1	Закрепление отсутствует
н543У	-	-	467329.50	1359446.76	Метод спутниковых геодезических измерений (определений)	0.1	Закрепление отсутствует
н544У	-	-	467329.42	1359446.94	Метод спутниковых геодезических измерений (определений)	0.1	Закрепление отсутствует

1. Сведения о характерных точках границы уточняемого земельного участка с кадастровым номером 13:01:0132030:24 :

Система координат МСК-13, зона 1

Зона № 1

Обозначение характерных точек границ	Координаты, м				Метод определения координат	Формулы, примененные для расчета средней квадратической погрешности определения координат характерных точек границ (Mt), с подставленными в такие формулы значениями и итоговые (вычисленные) значения Mt, м	Описание закрепле ния точки
	содержатся в Едином государственном реестре недвижимости		определены в результате выполнения комплексных кадастровых работ				
	X	Y	X	Y			
1	2	3	4	5	6	7	8
н545У	-	-	467329.60	1359447.02	Метод спутниковых геодезических измерений (определений)	0.1	Закрепление отсутствует
н542У	-	-	467329.69	1359446.84	Метод спутниковых геодезических измерений (определений)	0.1	Закрепление отсутствует

2. Сведения о частях границ уточняемого земельного участка с кадастровым номером 13:01:0132030:24 :

Обозначение части границ		Горизонтальное проложение (S), м	Описание прохождения части границ	Сведения о согласовании местоположения границ (согласовано/спорное)
от т.	до т.			
1	2	3	4	5
н530У	н531У	33.31	-	Согласовано
н531У	н532У	3.77	-	Согласовано
н532У	н533У	2.93	-	Согласовано
н533У	н516У	13.30	-	Согласовано
н516У	н515У	37.16	-	Согласовано
н515У	н530У	18.18	-	Согласовано
н534У	н535У	0.20	-	Согласовано
н535У	н536У	0.20	-	Согласовано
н536У	н537У	0.20	-	Согласовано
н537У	н534У	0.20	-	Согласовано
н538У	н539У	0.20	-	Согласовано
н539У	н540У	0.20	-	Согласовано
н540У	н541У	0.20	-	Согласовано
н541У	н538У	0.20	-	Согласовано
н542У	н543У	0.21	-	Согласовано
н543У	н544У	0.20	-	Согласовано
н544У	н545У	0.20	-	Согласовано
н545У	н542У	0.20	-	Согласовано

--	--	--	--	--	--

3. Сведения о характеристиках уточняемого земельного участка с кадастровым номером 13:01:0132030:24 :		
№ п/п	Наименование характеристики земельного участка	Значение характеристики
1	2	3
1.	Адрес земельного участка	Российская Федерация, Республика Мордовия, район Ардатовский, город Ардатов, улица Эрьзи, дом 23
1.1.	Сведения о местоположении земельного участка (при отсутствии адреса) в структурированном в соответствии с федеральной информационной адресной системой виде	-
1.2.	Дополнительные сведения о местоположении земельного участка	-
2.	Площадь земельного участка \pm величина погрешности определения (вычисления) площади ($P \pm \Delta P$), м2	637 ± 9
3.	Формула, примененная для вычисления предельной погрешности определения площади земельного участка, с подставленными значениями и итоговые (вычисленные) значения (ΔP), м2	$\Delta P = 3.5 * M_t * \sqrt{P} = 3.5 * 0,1 * \sqrt{637} = 9$
4.	Площадь земельного участка согласно сведениям Единого государственного реестра недвижимости (Ркад), м2	616
5.	Оценка расхождения Р и Ркад ($P - P_{кад}$), м2	21
6.	Предельные минимальный и максимальный размеры земельного участка ($P_{мин}$ и $P_{макс}$), м2	400 2000
7.	Вид (виды) разрешенного использования	Для индивидуального жилищного строительства
7.1.	Дополнительные сведения об использовании земельного участка	-
8.	Кадастровый или иной государственный учетный номер (инвентарный) здания, сооружения, объекта незавершенного строительства, расположенного на земельном участке	13:01:0132030:157
9.	Сведения о земельных участках (землях общего пользования, территории общего пользования), посредством которых обеспечивается доступ	Земли общего пользования
10.	Иные сведения	-
4. Пояснения к сведениям об уточняемом земельном участке с кадастровым номером 13:01:0132030:24 :		
1.	-	

Сведения об уточняемых земельных участках

1. Сведения о характерных точках границы уточняемого земельного участка с кадастровым номером 13:01:0132030:25 :

Система координат МСК-13, зона 1

Зона № 1

Обозначение характерных точек границ	Координаты, м				Метод определения координат	Формулы, примененные для расчета средней квадратической погрешности определения координат характерных точек границ (Mt), с подставленными в такие формулы значениями и итоговые (вычисленные) значения Mt, м	Описание закрепле ния точки
	содержатся в Едином государственном реестре недвижимости		определены в результате выполнения комплексных кадастровых работ				
	X	Y	X	Y			
1	2	3	4	5	6	7	8
119	-	-	467494.63	1359490.12	Метод спутниковых геодезических измерений (определений)	0.1	Закрепление отсутствует
н546У	-	-	467493.03	1359494.08	Метод спутниковых геодезических измерений (определений)	0.1	Закрепление отсутствует
н547У	-	-	467491.99	1359493.68	Метод спутниковых геодезических измерений (определений)	0.1	Закрепление отсутствует
н548У	-	-	467483.24	1359513.20	Метод спутниковых геодезических измерений (определений)	0.1	Закрепление отсутствует
н549У	-	-	467476.56	1359510.10	Метод спутниковых геодезических измерений (определений)	0.1	Закрепление отсутствует
н550У	-	-	467475.51	1359512.51	Метод спутниковых геодезических измерений (определений)	0.1	Закрепление отсутствует
н551У	-	-	467460.67	1359505.99	Метод спутниковых геодезических измерений (определений)	0.1	Закрепление отсутствует
н552У	-	-	467461.62	1359503.74	Метод спутниковых геодезических измерений (определений)	0.1	Закрепление отсутствует
н553У	-	-	467471.56	1359480.33	Метод спутниковых геодезических измерений (определений)	0.1	Закрепление отсутствует
119	-	-	467494.63	1359490.12	Метод спутниковых геодезических измерений (определений)	0.1	Закрепление отсутствует
						-	

1. Сведения о характерных точках границы уточняемого земельного участка с кадастровым номером 13:01:0132030:25 :

Система координат МСК-13, зона 1

Зона № 1

Обозначение характерных точек границ	Координаты, м				Метод определения координат	Формулы, примененные для расчета средней квадратической погрешности определения координат характерных точек границ (Mt), с подставленными в такие формулы значениями и итоговые (вычисленные) значения Mt, м	Описание закрепле ния точки
	содержатся в Едином государственном реестре недвижимости		определены в результате выполнения комплексных кадастровых работ				
	X	Y	X	Y			
1	2	3	4	5	6	7	8
н554У	-	-	467472.85	1359509.74	Метод спутниковых геодезических измерений (определений)	0.1	Закрепление отсутствует
н555У	-	-	467472.67	1359509.66	Метод спутниковых геодезических измерений (определений)	0.1	Закрепление отсутствует
н556У	-	-	467472.59	1359509.84	Метод спутниковых геодезических измерений (определений)	0.1	Закрепление отсутствует
н557У	-	-	467472.77	1359509.92	Метод спутниковых геодезических измерений (определений)	0.1	Закрепление отсутствует
н554У	-	-	467472.85	1359509.74	Метод спутниковых геодезических измерений (определений)	0.1	Закрепление отсутствует
						-	
н558У	-	-	467466.95	1359507.06	Метод спутниковых геодезических измерений (определений)	0.1	Закрепление отсутствует
н559У	-	-	467466.77	1359506.97	Метод спутниковых геодезических измерений (определений)	0.1	Закрепление отсутствует
н560У	-	-	467466.69	1359507.16	Метод спутниковых геодезических измерений (определений)	0.1	Закрепление отсутствует
н561У	-	-	467466.87	1359507.24	Метод спутниковых геодезических измерений (определений)	0.1	Закрепление отсутствует
н558У	-	-	467466.95	1359507.06	Метод спутниковых геодезических измерений (определений)	0.1	Закрепление отсутствует

2. Сведения о частях границ уточняемого земельного участка с кадастровым номером 13:01:0132030:25 :				
Обозначение части границ		Горизонтальное проложение (S), м	Описание прохождения части границ	Сведения о согласовании местоположения границ (согласовано/спорное)
от т.	до т.			
1	2	3	4	5
119	н546У	4.27	-	Согласовано
н546У	н547У	1.11	-	Согласовано
н547У	н548У	21.39	-	Согласовано
н548У	н549У	7.36	-	Согласовано
н549У	н550У	2.63	-	Согласовано
н550У	н551У	16.21	-	Согласовано
н551У	н552У	2.44	-	Согласовано
н552У	н553У	25.43	-	Согласовано
н553У	119	25.06	-	Согласовано
н554У	н555У	0.20	-	Согласовано
н555У	н556У	0.20	-	Согласовано
н556У	н557У	0.20	-	Согласовано
н557У	н554У	0.20	-	Согласовано
н558У	н559У	0.20	-	Согласовано
н559У	н560У	0.21	-	Согласовано
н560У	н561У	0.20	-	Согласовано
н561У	н558У	0.20	-	Согласовано
3. Сведения о характеристиках уточняемого земельного участка с кадастровым номером 13:01:0132030:25 :				
№ п/п	Наименование характеристики земельного участка	Значение характеристики		
1	2	3		
1.	Адрес земельного участка	Российская Федерация, Республика Мордовия, район Ардатовский, город Ардатов, улица Эрзы, дом 35		
1.1.	Сведения о местоположении земельного участка (при отсутствии адреса) в структурированном в соответствии с федеральной информационной адресной системой виде	-		
1.2.	Дополнительные сведения о местоположении земельного участка	-		
2.	Площадь земельного участка ± величина погрешности определения (вычисления) площади ($P \pm \Delta P$), м2	653 ± 9		
3.	Формула, примененная для вычисления предельной погрешности определения площади земельного участка, с подставленными значениями и итоговые (вычисленные) значения (ΔP), м2	$\Delta P = 3.5 * M_t * \sqrt{P} = 3.5 * 0,1 * \sqrt{653} = 9$		
4.	Площадь земельного участка согласно сведениям Единого государственного реестра недвижимости (Ркад), м2	599		
5.	Оценка расхождения Р и Ркад ($P - P_{кад}$), м2	54		
6.	Предельные минимальный и максимальный размеры земельного участка ($P_{мин}$ и $P_{макс}$), м2	400 2000		

3. Сведения о характеристиках уточняемого земельного участка с кадастровым номером 13:01:0132030:25 :		
№ п/п	Наименование характеристики земельного участка	Значение характеристики
1	2	3
7.	Вид (виды) разрешенного использования	Для индивидуального жилищного строительства
7.1.	Дополнительные сведения об использовании земельного участка	-
8.	Кадастровый или иной государственный учетный номер (инвентарный) здания, сооружения, объекта незавершенного строительства, расположенного на земельном участке	13:01:0132030:203
9.	Сведения о земельных участках (землях общего пользования, территории общего пользования), посредством которых обеспечивается доступ	Земли общего пользования
10.	Иные сведения	-
4. Пояснения к сведениям об уточняемом земельном участке с кадастровым номером 13:01:0132030:25 :		
1.	-	

Сведения об уточняемых земельных участках

1. Сведения о характерных точках границы уточняемого земельного участка с кадастровым номером 13:01:0132030:26 :

Система координат МСК-13, зона 1

Зона № 1

Обозначение характерных точек границ	Координаты, м				Метод определения координат	Формулы, примененные для расчета средней квадратической погрешности определения координат характерных точек границ (Mt), с подставленными в такие формулы значениями и итоговые (вычисленные) значения Mt, м	Описание закрепле ния точки
	содержатся в Едином государственном реестре недвижимости		определены в результате выполнения комплексных кадастровых работ				
	X	Y	X	Y			
1	2	3	4	5	6	7	8
119	-	-	467494.63	1359490.12	Метод спутниковых геодезических измерений (определений)	0.1	Закрепление отсутствует
н553У	-	-	467471.56	1359480.33	Метод спутниковых геодезических измерений (определений)	0.1	Закрепление отсутствует
н562У	-	-	467486.16	1359450.91	Метод спутниковых геодезических измерений (определений)	0.1	Закрепление отсутствует
н563У	-	-	467508.91	1359463.31	Метод спутниковых геодезических измерений (определений)	0.1	Закрепление отсутствует
н564У	-	-	467507.60	1359465.84	Метод спутниковых геодезических измерений (определений)	0.1	Закрепление отсутствует
119	-	-	467494.63	1359490.12	Метод спутниковых геодезических измерений (определений)	0.1	Закрепление отсутствует

2. Сведения о частях границ уточняемого земельного участка с кадастровым номером 13:01:0132030:26 :

Обозначение части границ		Горизонтальное проложение (S), м	Описание прохождения части границ	Сведения о согласовании местоположения границ (согласовано/спорное)
от т.	до т.			
1	2	3	4	5
119	н553У	25.06	-	Согласовано
н553У	н562У	32.84	-	Согласовано
н562У	н563У	25.91	-	Согласовано
н563У	н564У	2.85	-	Согласовано
н564У	119	27.53	-	Согласовано

3. Сведения о характеристиках уточняемого земельного участка с кадастровым номером 13:01:0132030:26 :		
№ п/п	Наименование характеристики земельного участка	Значение характеристики
1	2	3
1.	Адрес земельного участка	Российская Федерация, Республика Мордовия, район Ардатовский, город Ардатов, улица Эрьзи, дом 41
1.1.	Сведения о местоположении земельного участка (при отсутствии адреса) в структурированном в соответствии с федеральной информационной адресной системой виде	-
1.2.	Дополнительные сведения о местоположении земельного участка	-
2.	Площадь земельного участка \pm величина погрешности определения (вычисления) площади ($P \pm \Delta P$), м2	805 ± 10
3.	Формула, примененная для вычисления предельной погрешности определения площади земельного участка, с подставленными значениями и итоговые (вычисленные) значения (ΔP), м2	$\Delta P = 3.5 * M_t * \sqrt{P} = 3.5 * 0,1 * \sqrt{805} = 10$
4.	Площадь земельного участка согласно сведениям Единого государственного реестра недвижимости (Ркад), м2	732
5.	Оценка расхождения Р и Ркад ($P - P_{кад}$), м2	73
6.	Предельные минимальный и максимальный размеры земельного участка ($P_{мин}$ и $P_{макс}$), м2	400 2000
7.	Вид (виды) разрешенного использования	Для ведения личного подсобного хозяйства
7.1.	Дополнительные сведения об использовании земельного участка	-
8.	Кадастровый или иной государственный учетный номер (инвентарный) здания, сооружения, объекта незавершенного строительства, расположенного на земельном участке	13:01:0132030:173
9.	Сведения о земельных участках (землях общего пользования, территории общего пользования), посредством которых обеспечивается доступ	Земли общего пользования
10.	Иные сведения	-
4. Пояснения к сведениям об уточняемом земельном участке с кадастровым номером 13:01:0132030:26 :		
1.	-	

Сведения об уточняемых земельных участках

1. Сведения о характерных точках границы уточняемого земельного участка с кадастровым номером 13:01:0132030:28 :

Система координат МСК-13, зона 1

Зона № 1

Обозначение характерных точек границ	Координаты, м				Метод определения координат	Формулы, примененные для расчета средней квадратической погрешности определения координат характерных точек границ (Mt), с подставленными в такие формулы значениями и итоговые (вычисленные) значения Mt, м	Описание закрепле ния точки
	содержатся в Едином государственном реестре недвижимости		определены в результате выполнения комплексных кадастровых работ				
	X	Y	X	Y			
1	2	3	4	5	6	7	8
н565У	-	-	467465.19	1359439.86	Метод спутниковых геодезических измерений (определений)	0.1	Закрепление отсутствует
н566У	-	-	467454.41	1359464.32	Метод спутниковых геодезических измерений (определений)	0.1	Закрепление отсутствует
н567У	-	-	467432.36	1359454.57	Метод спутниковых геодезических измерений (определений)	0.1	Закрепление отсутствует
н568У	-	-	467438.88	1359442.08	Метод спутниковых геодезических измерений (определений)	0.1	Закрепление отсутствует
н569У	-	-	467445.79	1359430.05	Метод спутниковых геодезических измерений (определений)	0.1	Закрепление отсутствует
н565У	-	-	467465.19	1359439.86	Метод спутниковых геодезических измерений (определений)	0.1	Закрепление отсутствует

2. Сведения о частях границ уточняемого земельного участка с кадастровым номером 13:01:0132030:28 :

Обозначение части границ		Горизонтальное проложение (S), м	Описание прохождения части границ	Сведения о согласовании местоположения границ (согласовано/спорное)
от т.	до т.			
1	2	3	4	5
н565У	н566У	26.73	-	Согласовано
н566У	н567У	24.11	-	Согласовано
н567У	н568У	14.09	-	Согласовано
н568У	н569У	13.87	-	Согласовано
н569У	н565У	21.74	-	Согласовано

3. Сведения о характеристиках уточняемого земельного участка с кадастровым номером 13:01:0132030:28 :		
№ п/п	Наименование характеристики земельного участка	Значение характеристики
1	2	3
1.	Адрес земельного участка	Российская Федерация, Республика Мордовия, район Ардатовский, город Ардатов, улица Эрьзи, дом 45
1.1.	Сведения о местоположении земельного участка (при отсутствии адреса) в структурированном в соответствии с федеральной информационной адресной системой виде	-
1.2.	Дополнительные сведения о местоположении земельного участка	-
2.	Площадь земельного участка \pm величина погрешности определения (вычисления) площади ($P \pm \Delta P$), м2	630 ± 9
3.	Формула, примененная для вычисления предельной погрешности определения площади земельного участка, с подставленными значениями и итоговые (вычисленные) значения (ΔP), м2	$\Delta P = 3.5 * M_t * \sqrt{P} = 3.5 * 0,1 * \sqrt{630} = 9$
4.	Площадь земельного участка согласно сведениям Единого государственного реестра недвижимости (Ркад), м2	549
5.	Оценка расхождения Р и Ркад ($P - P_{кад}$), м2	81
6.	Предельные минимальный и максимальный размеры земельного участка ($P_{мин}$ и $P_{макс}$), м2	400 2000600 4000
7.	Вид (виды) разрешенного использования	Для ведения личного подсобного хозяйства
7.1.	Дополнительные сведения об использовании земельного участка	-
8.	Кадастровый или иной государственный учетный номер (инвентарный) здания, сооружения, объекта незавершенного строительства, расположенного на земельном участке	13:01:0132030:162
9.	Сведения о земельных участках (землях общего пользования, территории общего пользования), посредством которых обеспечивается доступ	Земли общего пользования
10.	Иные сведения	-
4. Пояснения к сведениям об уточняемом земельном участке с кадастровым номером 13:01:0132030:28 :		
1.	-	

Сведения об уточняемых земельных участках

1. Сведения о характерных точках границы уточняемого земельного участка с кадастровым номером 13:01:0132030:29 :

Система координат МСК-13, зона 1

Зона № 1

Обозначение характерных точек границ	Координаты, м				Метод определения координат	Формулы, примененные для расчета средней квадратической погрешности определения координат характерных точек границ (Mt), с подставленными в такие формулы значениями и итоговые (вычисленные) значения Mt, м	Описание закрепле ния точки
	содержатся в Едином государственном реестре недвижимости		определены в результате выполнения комплексных кадастровых работ				
	X	Y	X	Y			
1	2	3	4	5	6	7	8
н570У	-	-	467062.75	1359418.65	Метод спутниковых геодезических измерений (определений)	0.1	Закрепление отсутствует
н571У	-	-	467067.14	1359420.36	Метод спутниковых геодезических измерений (определений)	0.1	Закрепление отсутствует
н572У	-	-	467069.12	1359420.44	Метод спутниковых геодезических измерений (определений)	0.1	Закрепление отсутствует
27	-	-	467082.80	1359427.11	Метод спутниковых геодезических измерений (определений)	0.1	Закрепление отсутствует
22	-	-	467071.11	1359453.12	Метод спутниковых геодезических измерений (определений)	0.1	Закрепление отсутствует
н573У	-	-	467070.65	1359454.14	Метод спутниковых геодезических измерений (определений)	0.1	Закрепление отсутствует
н574У	-	-	467049.92	1359444.39	Метод спутниковых геодезических измерений (определений)	0.1	Закрепление отсутствует
н575У	-	-	467057.84	1359427.69	Метод спутниковых геодезических измерений (определений)	0.1	Закрепление отсутствует
н576У	-	-	467058.73	1359428.07	Метод спутниковых геодезических измерений (определений)	0.1	Закрепление отсутствует
н570У	-	-	467062.75	1359418.65	Метод спутниковых геодезических измерений (определений)	0.1	Закрепление отсутствует

2. Сведения о частях границ уточняемого земельного участка с кадастровым номером 13:01:0132030:29 :				
Обозначение части границ		Горизонтальное проложение (S), м	Описание прохождения части границ	Сведения о согласовании местоположения границ (согласовано/спорное)
от т.	до т.			
1	2	3	4	5
н570У	н571У	4.71	-	Согласовано
н571У	н572У	1.98	-	Согласовано
н572У	27	15.22	-	Согласовано
27	22	28.52	-	Согласовано
22	н573У	1.12	-	Согласовано
н573У	н574У	22.91	-	Согласовано
н574У	н575У	18.48	-	Согласовано
н575У	н576У	0.97	-	Согласовано
н576У	н570У	10.24	-	Согласовано
3. Сведения о характеристиках уточняемого земельного участка с кадастровым номером 13:01:0132030:29 :				
№ п/п	Наименование характеристики земельного участка	Значение характеристики		
1	2	3		
1.	Адрес земельного участка	Российская Федерация, Республика Мордовия, район Ардатовский, город Ардатов, улица Комарова, дом 4		
1.1.	Сведения о местоположении земельного участка (при отсутствии адреса) в структурированном в соответствии с федеральной информационной адресной системой виде	-		
1.2.	Дополнительные сведения о местоположении земельного участка	-		
2.	Площадь земельного участка \pm величина погрешности определения (вычисления) площади ($P \pm \Delta P$), м ²	659 \pm 9		
3.	Формула, примененная для вычисления предельной погрешности определения площади земельного участка, с подставленными значениями и итоговые (вычисленные) значения (ΔP), м ²	$\Delta P = 3.5 * M_t * \sqrt{P} = 3.5 * 0,1 * \sqrt{659} = 9$		
4.	Площадь земельного участка согласно сведениям Единого государственного реестра недвижимости (Ркад), м ²	600		
5.	Оценка расхождения Р и Ркад ($P - P_{кад}$), м ²	59		
6.	Предельные минимальный и максимальный размеры земельного участка ($P_{мин}$ и $P_{макс}$), м ²	400 2000600 4000		
7.	Вид (виды) разрешенного использования	Приусадебный земельный участок		
7.1.	Дополнительные сведения об использовании земельного участка	-		
8.	Кадастровый или иной государственный учетный номер (инвентарный) здания, сооружения, объекта незавершенного строительства, расположенного на земельном участке	13:01:0132030:224		
9.	Сведения о земельных участках (землях общего пользования, территории общего пользования), посредством которых обеспечивается доступ	Земли общего пользования		
10.	Иные сведения	-		

4. Пояснения к сведениям об уточняемом земельном участке с кадастровым номером 13:01:0132030:29 :

1.

-

Сведения об уточняемых земельных участках

1. Сведения о характерных точках границы уточняемого земельного участка с кадастровым номером 13:01:0132030:30 :

Система координат МСК-13, зона 1

Зона № 1

Обозначение характерных точек границ	Координаты, м				Метод определения координат	Формулы, примененные для расчета средней квадратической погрешности определения координат характерных точек границ (Mt), с подставленными в такие формулы значениями и итоговые (вычисленные) значения Mt, м	Описание закрепле ния точки
	содержатся в Едином государственном реестре недвижимости		определены в результате выполнения комплексных кадастровых работ				
	X	Y	X	Y			
1	2	3	4	5	6	7	8
н577У	-	-	467116.28	1359408.18	Метод спутниковых геодезических измерений (определений)	0.1	Закрепление отсутствует
н578У	-	-	467113.14	1359414.85	Метод спутниковых геодезических измерений (определений)	0.1	Закрепление отсутствует
н579У	-	-	467115.06	1359415.82	Метод спутниковых геодезических измерений (определений)	0.1	Закрепление отсутствует
н580У	-	-	467111.60	1359422.69	Метод спутниковых геодезических измерений (определений)	0.1	Закрепление отсутствует
н581У	-	-	467110.08	1359422.01	Метод спутниковых геодезических измерений (определений)	0.1	Закрепление отсутствует
н582У	-	-	467102.69	1359436.50	Метод спутниковых геодезических измерений (определений)	0.1	Закрепление отсутствует
15	-	-	467095.43	1359433.06	Метод спутниковых геодезических измерений (определений)	0.1	Закрепление отсутствует
29	-	-	467084.54	1359427.90	Метод спутниковых геодезических измерений (определений)	0.1	Закрепление отсутствует
н583У	-	-	467097.07	1359399.75	Метод спутниковых геодезических измерений (определений)	0.1	Закрепление отсутствует
н577У	-	-	467116.28	1359408.18	Метод спутниковых геодезических измерений (определений)	0.1	Закрепление отсутствует

2. Сведения о частях границ уточняемого земельного участка с кадастровым номером 13:01:0132030:30 :				
Обозначение части границ		Горизонтальное проложение (S), м	Описание прохождения части границ	Сведения о согласовании местоположения границ (согласовано/спорное)
от т.	до т.			
1	2	3	4	5
н577У	н578У	7.37	-	Согласовано
н578У	н579У	2.15	-	Согласовано
н579У	н580У	7.69	-	Согласовано
н580У	н581У	1.67	-	Согласовано
н581У	н582У	16.27	-	Согласовано
н582У	15	8.03	-	Согласовано
15	29	12.05	-	Согласовано
29	н583У	30.81	-	Согласовано
н583У	н577У	20.98	-	Согласовано
3. Сведения о характеристиках уточняемого земельного участка с кадастровым номером 13:01:0132030:30 :				
№ п/п	Наименование характеристики земельного участка	Значение характеристики		
1	2	3		
1.	Адрес земельного участка	Российская Федерация, Республика Мордовия, район Ардатовский, город Ардатов, улица Комарова, дом 8		
1.1.	Сведения о местоположении земельного участка (при отсутствии адреса) в структурированном в соответствии с федеральной информационной адресной системой виде	-		
1.2.	Дополнительные сведения о местоположении земельного участка	-		
2.	Площадь земельного участка \pm величина погрешности определения (вычисления) площади ($P \pm \Delta P$), м ²	659 \pm 9		
3.	Формула, примененная для вычисления предельной погрешности определения площади земельного участка, с подставленными значениями и итоговые (вычисленные) значения (ΔP), м ²	$\Delta P = 3.5 * M_t * \sqrt{P} = 3.5 * 0,1 * \sqrt{659} = 9$		
4.	Площадь земельного участка согласно сведениям Единого государственного реестра недвижимости (Ркад), м ²	706		
5.	Оценка расхождения Р и Ркад ($P - P_{кад}$), м ²	47		
6.	Предельные минимальный и максимальный размеры земельного участка ($P_{мин}$ и $P_{макс}$), м ²	400 2000600 4000		
7.	Вид (виды) разрешенного использования	Приусадебный земельный участок		
7.1.	Дополнительные сведения об использовании земельного участка	-		
8.	Кадастровый или иной государственный учетный номер (инвентарный) здания, сооружения, объекта незавершенного строительства, расположенного на земельном участке	13:01:0132030:164		
9.	Сведения о земельных участках (землях общего пользования, территории общего пользования), посредством которых обеспечивается доступ	Земли общего пользования		
10.	Иные сведения	-		

4. Пояснения к сведениям об уточняемом земельном участке с кадастровым номером 13:01:0132030:30 :

1.

-

Сведения об уточняемых земельных участках

1. Сведения о характерных точках границы уточняемого земельного участка с кадастровым номером 13:01:0132030:31 :

Система координат МСК-13, зона 1

Зона № 1

Обозначение характерных точек границ	Координаты, м				Метод определения координат	Формулы, примененные для расчета средней квадратической погрешности определения координат характерных точек границ (Mt), с подставленными в такие формулы значениями и итоговые (вычисленные) значения Mt, м	Описание закрепле ния точки
	содержатся в Едином государственном реестре недвижимости		определены в результате выполнения комплексных кадастровых работ				
	X	Y	X	Y			
1	2	3	4	5	6	7	8
н584У	-	-	467148.51	1359423.04	Метод спутниковых геодезических измерений (определений)	0.1	Закрепление отсутствует
н585У	-	-	467145.55	1359429.35	Метод спутниковых геодезических измерений (определений)	0.1	Закрепление отсутствует
н586У	-	-	467134.42	1359451.66	Метод спутниковых геодезических измерений (определений)	0.1	Закрепление отсутствует
н587У	-	-	467115.05	1359442.64	Метод спутниковых геодезических измерений (определений)	0.1	Закрепление отсутствует
н588У	-	-	467122.23	1359427.32	Метод спутниковых геодезических измерений (определений)	0.1	Закрепление отсутствует
н589У	-	-	467120.49	1359426.34	Метод спутниковых геодезических измерений (определений)	0.1	Закрепление отсутствует
н590У	-	-	467125.23	1359417.01	Метод спутниковых геодезических измерений (определений)	0.1	Закрепление отсутствует
н591У	-	-	467127.35	1359417.99	Метод спутниковых геодезических измерений (определений)	0.1	Закрепление отсутствует
н592У	-	-	467129.46	1359413.79	Метод спутниковых геодезических измерений (определений)	0.1	Закрепление отсутствует
н584У	-	-	467148.51	1359423.04	Метод спутниковых геодезических измерений (определений)	0.1	Закрепление отсутствует

2. Сведения о частях границ уточняемого земельного участка с кадастровым номером 13:01:0132030:31 :				
Обозначение части границ		Горизонтальное проложение (S), м	Описание прохождения части границ	Сведения о согласовании местоположения границ (согласовано/спорное)
от т.	до т.			
1	2	3	4	5
н584У	н585У	6.97	-	Согласовано
н585У	н586У	24.93	-	Согласовано
н586У	н587У	21.37	-	Согласовано
н587У	н588У	16.92	-	Согласовано
н588У	н589У	2.00	-	Согласовано
н589У	н590У	10.47	-	Согласовано
н590У	н591У	2.34	-	Согласовано
н591У	н592У	4.70	-	Согласовано
н592У	н584У	21.18	-	Согласовано
3. Сведения о характеристиках уточняемого земельного участка с кадастровым номером 13:01:0132030:31 :				
№ п/п	Наименование характеристики земельного участка	Значение характеристики		
1	2	3		
1.	Адрес земельного участка	Российская Федерация, Республика Мордовия, район Ардатовский, город Ардатов, улица Комарова, дом 11		
1.1.	Сведения о местоположении земельного участка (при отсутствии адреса) в структурированном в соответствии с федеральной информационной адресной системой виде	-		
1.2.	Дополнительные сведения о местоположении земельного участка	-		
2.	Площадь земельного участка \pm величина погрешности определения (вычисления) площади ($P \pm \Delta P$), м ²	713 \pm 9		
3.	Формула, примененная для вычисления предельной погрешности определения площади земельного участка, с подставленными значениями и итоговые (вычисленные) значения (ΔP), м ²	$\Delta P = 3.5 * M_t * \sqrt{P} = 3.5 * 0,1 * \sqrt{713} = 9$		
4.	Площадь земельного участка согласно сведениям Единого государственного реестра недвижимости (Р _{кад}), м ²	650		
5.	Оценка расхождения Р и Р _{кад} (Р - Р _{кад}), м ²	63		
6.	Предельные минимальный и максимальный размеры земельного участка (Р _{мин} и Р _{макс}), м ²	400 2000600 4000		
7.	Вид (виды) разрешенного использования	Приусадебный земельный участок		
7.1.	Дополнительные сведения об использовании земельного участка	-		
8.	Кадастровый или иной государственный учетный номер (инвентарный) здания, сооружения, объекта незавершенного строительства, расположенного на земельном участке	13:01:0132030:183		
9.	Сведения о земельных участках (землях общего пользования, территории общего пользования), посредством которых обеспечивается доступ	Земли общего пользования		
10.	Иные сведения	-		

4. Пояснения к сведениям об уточняемом земельном участке с кадастровым номером 13:01:0132030:31 :

1.

-

Сведения об уточняемых земельных участках

1. Сведения о характерных точках границы уточняемого земельного участка с кадастровым номером 13:01:0132030:32 :

Система координат МСК-13, зона 1

Зона № 1

Обозначение характерных точек границ	Координаты, м				Метод определения координат	Формулы, примененные для расчета средней квадратической погрешности определения координат характерных точек границ (Mt), с подставленными в такие формулы значениями и итоговые (вычисленные) значения Mt, м	Описание закрепле ния точки
	содержатся в Едином государственном реестре недвижимости		определены в результате выполнения комплексных кадастровых работ				
	X	Y	X	Y			
1	2	3	4	5	6	7	8
н593У	-	-	467174.24	1359422.77	Метод спутниковых геодезических измерений (определений)	0.1	Закрепление отсутствует
н594У	-	-	467166.12	1359438.54	Метод спутниковых геодезических измерений (определений)	0.1	Закрепление отсутствует
н595У	-	-	467165.04	1359438.06	Метод спутниковых геодезических измерений (определений)	0.1	Закрепление отсутствует
н585У	-	-	467145.55	1359429.35	Метод спутниковых геодезических измерений (определений)	0.1	Закрепление отсутствует
н584У	-	-	467148.51	1359423.04	Метод спутниковых геодезических измерений (определений)	0.1	Закрепление отсутствует
н596У	-	-	467153.45	1359412.53	Метод спутниковых геодезических измерений (определений)	0.1	Закрепление отсутствует
н593У	-	-	467174.24	1359422.77	Метод спутниковых геодезических измерений (определений)	0.1	Закрепление отсутствует

2. Сведения о частях границ уточняемого земельного участка с кадастровым номером 13:01:0132030:32 :

Обозначение части границ		Горизонтальное проложение (S), м	Описание прохождения части границ	Сведения о согласовании местоположения границ (согласовано/спорное)
от т.	до т.			
1	2	3	4	5
н593У	н594У	17.74	-	Согласовано
н594У	н595У	1.18	-	Согласовано
н595У	н585У	21.35	-	Согласовано
н585У	н584У	6.97	-	Согласовано

2. Сведения о частях границ уточняемого земельного участка с кадастровым номером 13:01:0132030:32 :				
Обозначение части границ		Горизонтальное проложение (S), м	Описание прохождения части границ	Сведения о согласовании местоположения границ (согласовано/спорное)
от т.	до т.			
1	2	3	4	5
н584У	н596У	11.61	-	Согласовано
н596У	н593У	23.18	-	Согласовано
3. Сведения о характеристиках уточняемого земельного участка с кадастровым номером 13:01:0132030:32 :				
№ п/п	Наименование характеристики земельного участка		Значение характеристики	
1	2		3	
1.	Адрес земельного участка		Российская Федерация, Республика Мордовия, район Ардатовский, город Ардатов, улица Комарова, дом 13/2	
1.1.	Сведения о местоположении земельного участка (при отсутствии адреса) в структурированном в соответствии с федеральной информационной адресной системой виде		-	
1.2.	Дополнительные сведения о местоположении земельного участка		-	
2.	Площадь земельного участка ± величина погрешности определения (вычисления) площади ($P \pm \Delta P$), м2		415 ± 7	
3.	Формула, примененная для вычисления предельной погрешности определения площади земельного участка, с подставленными значениями и итоговые (вычисленные) значения (ΔP), м2		$\Delta P = 3.5 * M_t * \sqrt{P} = 3.5 * 0,1 * \sqrt{415} = 7$	
4.	Площадь земельного участка согласно сведениям Единого государственного реестра недвижимости (Ркад), м2		425	
5.	Оценка расхождения Р и Ркад ($P - P_{кад}$), м2		10	
6.	Предельные минимальный и максимальный размеры земельного участка ($P_{мин}$ и $P_{макс}$), м2		600 4000	
7.	Вид (виды) разрешенного использования		Для индивидуального жилищного строительства	
7.1.	Дополнительные сведения об использовании земельного участка		-	
8.	Кадастровый или иной государственный учетный номер (инвентарный) здания, сооружения, объекта незавершенного строительства, расположенного на земельном участке		13:01:0132030:226	
9.	Сведения о земельных участках (землях общего пользования, территории общего пользования), посредством которых обеспечивается доступ		Земли общего пользования	
10.	Иные сведения		-	
4. Пояснения к сведениям об уточняемом земельном участке с кадастровым номером 13:01:0132030:32 :				
1.	-			

Сведения об уточняемых земельных участках

1. Сведения о характерных точках границы уточняемого земельного участка с кадастровым номером 13:01:0132030:33 :

Система координат МСК-13, зона 1

Зона № 1

Обозначение характерных точек границ	Координаты, м				Метод определения координат	Формулы, примененные для расчета средней квадратической погрешности определения координат характерных точек границ (Mt), с подставленными в такие формулы значениями и итоговые (вычисленные) значения Mt, м	Описание закрепле ния точки
	содержатся в Едином государственном реестре недвижимости		определены в результате выполнения комплексных кадастровых работ				
	X	Y	X	Y			
1	2	3	4	5	6	7	8
н472У	-	-	467205.56	1359425.99	Метод спутниковых геодезических измерений (определений)	0.1	Закрепление отсутствует
н471У	-	-	467195.62	1359445.62	Метод спутниковых геодезических измерений (определений)	0.1	Закрепление отсутствует
н597У	-	-	467175.38	1359434.62	Метод спутниковых геодезических измерений (определений)	0.1	Закрепление отсутствует
н598У	-	-	467188.03	1359409.18	Метод спутниковых геодезических измерений (определений)	0.1	Закрепление отсутствует
н599У	-	-	467204.63	1359417.49	Метод спутниковых геодезических измерений (определений)	0.1	Закрепление отсутствует
н600У	-	-	467201.55	1359423.91	Метод спутниковых геодезических измерений (определений)	0.1	Закрепление отсутствует
н472У	-	-	467205.56	1359425.99	Метод спутниковых геодезических измерений (определений)	0.1	Закрепление отсутствует

2. Сведения о частях границ уточняемого земельного участка с кадастровым номером 13:01:0132030:33 :

Обозначение части границ		Горизонтальное проложение (S), м	Описание прохождения части границ	Сведения о согласовании местоположения границ (согласовано/спорное)
от т.	до т.			
1	2	3	4	5
н472У	н471У	22.00	-	Согласовано
н471У	н597У	23.04	-	Согласовано
н597У	н598У	28.41	-	Согласовано
н598У	н599У	18.56	-	Согласовано

2. Сведения о частях границ уточняемого земельного участка с кадастровым номером 13:01:0132030:33 :				
Обозначение части границ		Горизонтальное проложение (S), м	Описание прохождения части границ	Сведения о согласовании местоположения границ (согласовано/спорное)
от т.	до т.			
1	2	3	4	5
н599У	н600У	7.12	-	Согласовано
н600У	н472У	4.52	-	Согласовано
3. Сведения о характеристиках уточняемого земельного участка с кадастровым номером 13:01:0132030:33 :				
№ п/п	Наименование характеристики земельного участка		Значение характеристики	
1	2		3	
1.	Адрес земельного участка		Российская Федерация, Республика Мордовия, район Ардатовский, город Ардатов, улица Комарова, дом 17	
1.1.	Сведения о местоположении земельного участка (при отсутствии адреса) в структурированном в соответствии с федеральной информационной адресной системой виде		-	
1.2.	Дополнительные сведения о местоположении земельного участка		-	
2.	Площадь земельного участка ± величина погрешности определения (вычисления) площади ($P \pm \Delta P$), м2		633 ± 9	
3.	Формула, примененная для вычисления предельной погрешности определения площади земельного участка, с подставленными значениями и итоговые (вычисленные) значения (ΔP), м2		$\Delta P = 3.5 * M_t * \sqrt{P} = 3.5 * 0,1 * \sqrt{633} = 9$	
4.	Площадь земельного участка согласно сведениям Единого государственного реестра недвижимости (Ркад), м2		641	
5.	Оценка расхождения Р и Ркад ($P - P_{кад}$), м2		8	
6.	Предельные минимальный и максимальный размеры земельного участка ($P_{мин}$ и $P_{макс}$), м2		600 4000	
7.	Вид (виды) разрешенного использования		Приусадебный земельный участок	
7.1.	Дополнительные сведения об использовании земельного участка		-	
8.	Кадастровый или иной государственный учетный номер (инвентарный) здания, сооружения, объекта незавершенного строительства, расположенного на земельном участке		13:01:0132030:152	
9.	Сведения о земельных участках (землях общего пользования, территории общего пользования), посредством которых обеспечивается доступ		Земли общего пользования	
10.	Иные сведения		-	
4. Пояснения к сведениям об уточняемом земельном участке с кадастровым номером 13:01:0132030:33 :				
1.	-			

Сведения об уточняемых земельных участках

1. Сведения о характерных точках границы уточняемого земельного участка с кадастровым номером 13:01:0132030:34 :

Система координат МСК-13, зона 1

Зона № 1

Обозначение характерных точек границ	Координаты, м				Метод определения координат	Формулы, примененные для расчета средней квадратической погрешности определения координат характерных точек границ (Mt), с подставленными в такие формулы значениями и итоговые (вычисленные) значения Mt, м	Описание закрепле ния точки
	содержатся в Едином государственном реестре недвижимости		определены в результате выполнения комплексных кадастровых работ				
	X	Y	X	Y			
1	2	3	4	5	6	7	8
н601У	-	-	467230.45	1359497.00	Метод спутниковых геодезических измерений (определений)	0.1	Закрепление отсутствует
н602У	-	-	467227.53	1359502.72	Метод спутниковых геодезических измерений (определений)	0.1	Закрепление отсутствует
н603У	-	-	467226.16	1359502.07	Метод спутниковых геодезических измерений (определений)	0.1	Закрепление отсутствует
н604У	-	-	467220.13	1359513.11	Метод спутниковых геодезических измерений (определений)	0.1	Закрепление отсутствует
н605У	-	-	467224.17	1359515.58	Метод спутниковых геодезических измерений (определений)	0.1	Закрепление отсутствует
н606У	-	-	467217.69	1359526.85	Метод спутниковых геодезических измерений (определений)	0.1	Закрепление отсутствует
н607У	-	-	467196.11	1359515.26	Метод спутниковых геодезических измерений (определений)	0.1	Закрепление отсутствует
н608У	-	-	467207.51	1359490.96	Метод спутниковых геодезических измерений (определений)	0.1	Закрепление отсутствует
н609У	-	-	467211.49	1359492.68	Метод спутниковых геодезических измерений (определений)	0.1	Закрепление отсутствует
н610У	-	-	467213.26	1359488.76	Метод спутниковых геодезических измерений (определений)	0.1	Закрепление отсутствует

1. Сведения о характерных точках границы уточняемого земельного участка с кадастровым номером 13:01:0132030:34 :							
Система координат МСК-13, зона 1						Зона № 1	
Обозначение характерных точек границ	Координаты, м				Метод определения координат	Формулы, примененные для расчета средней квадратической погрешности определения координат характерных точек границ (Mt), с подставленными в такие формулы значениями и итоговые (вычисленные) значения Mt, м	Описание закрепле ния точки
	содержатся в Едином государственном реестре недвижимости		определены в результате выполнения комплексных кадастровых работ				
	X	Y	X	Y			
1	2	3	4	5	6	7	8
н601У	-	-	467230.45	1359497.00	Метод спутниковых геодезических измерений (определений)	0.1	Закрепление отсутствует
						-	
н611У	-	-	467210.21	1359493.54	Метод спутниковых геодезических измерений (определений)	0.1	Закрепление отсутствует
н612У	-	-	467210.06	1359493.40	Метод спутниковых геодезических измерений (определений)	0.1	Закрепление отсутствует
н613У	-	-	467209.92	1359493.54	Метод спутниковых геодезических измерений (определений)	0.1	Закрепление отсутствует
н614У	-	-	467210.06	1359493.68	Метод спутниковых геодезических измерений (определений)	0.1	Закрепление отсутствует
н611У	-	-	467210.21	1359493.54	Метод спутниковых геодезических измерений (определений)	0.1	Закрепление отсутствует
2. Сведения о частях границ уточняемого земельного участка с кадастровым номером 13:01:0132030:34 :							
Обозначение части границ		Горизонтальное проложение (S), м	Описание прохождения части границ	Сведения о согласовании местоположения границ (согласовано/спорное)			
от т.	до т.						
1	2	3	4	5			
н601У	н602У	6.42	-	Согласовано			
н602У	н603У	1.52	-	Согласовано			
н603У	н604У	12.58	-	Согласовано			
н604У	н605У	4.74	-	Согласовано			
н605У	н606У	13.00	-	Согласовано			
н606У	н607У	24.50	-	Согласовано			
н607У	н608У	26.84	-	Согласовано			
н608У	н609У	4.34	-	Согласовано			
н609У	н610У	4.30	-	Согласовано			

2. Сведения о частях границ уточняемого земельного участка с кадастровым номером 13:01:0132030:34 :				
Обозначение части границ		Горизонтальное проложение (S), м	Описание прохождения части границ	Сведения о согласовании местоположения границ (согласовано/спорное)
от т.	до т.			
1	2	3	4	5
н610У	н601У	19.06	-	Согласовано
н611У	н612У	0.21	-	Согласовано
н612У	н613У	0.20	-	Согласовано
н613У	н614У	0.20	-	Согласовано
н614У	н611У	0.21	-	Согласовано
3. Сведения о характеристиках уточняемого земельного участка с кадастровым номером 13:01:0132030:34 :				
№ п/п	Наименование характеристики земельного участка		Значение характеристики	
1	2		3	
1.	Адрес земельного участка		Российская Федерация, Республика Мордовия, район Ардатовский, город Ардатов, улица Комарова, дом 20	
1.1.	Сведения о местоположении земельного участка (при отсутствии адреса) в структурированном в соответствии с федеральной информационной адресной системой виде		-	
1.2.	Дополнительные сведения о местоположении земельного участка		-	
2.	Площадь земельного участка ± величина погрешности определения (вычисления) площади ($P \pm \Delta P$), м2		718 ± 9	
3.	Формула, примененная для вычисления предельной погрешности определения площади земельного участка, с подставленными значениями и итоговые (вычисленные) значения (ΔP), м2		$\Delta P = 3.5 * M_t * \sqrt{P} = 3.5 * 0,1 * \sqrt{718} = 9$	
4.	Площадь земельного участка согласно сведениям Единого государственного реестра недвижимости (Ркад), м2		672	
5.	Оценка расхождения Р и Ркад ($P - P_{кад}$), м2		46	
6.	Предельные минимальный и максимальный размеры земельного участка ($P_{мин}$ и $P_{макс}$), м2		600 4000	
7.	Вид (виды) разрешенного использования		Для ведения личного подсобного хозяйства	
7.1.	Дополнительные сведения об использовании земельного участка		-	
8.	Кадастровый или иной государственный учетный номер (инвентарный) здания, сооружения, объекта незавершенного строительства, расположенного на земельном участке		13:01:0132030:168	
9.	Сведения о земельных участках (землях общего пользования, территории общего пользования), посредством которых обеспечивается доступ		Земли общего пользования	
10.	Иные сведения		-	
4. Пояснения к сведениям об уточняемом земельном участке с кадастровым номером 13:01:0132030:34 :				
1.	-			

Сведения об уточняемых земельных участках

1. Сведения о характерных точках границы уточняемого земельного участка с кадастровым номером 13:01:0132030:35 :

Система координат МСК-13, зона 1

Зона № 1

Обозначение характерных точек границ	Координаты, м				Метод определения координат	Формулы, примененные для расчета средней квадратической погрешности определения координат характерных точек границ (Mt), с подставленными в такие формулы значениями и итоговые (вычисленные) значения Mt, м	Описание закрепле ния точки
	содержатся в Едином государственном реестре недвижимости		определены в результате выполнения комплексных кадастровых работ				
	X	Y	X	Y			
1	2	3	4	5	6	7	8
н615У	-	-	467241.03	1359475.69	Метод спутниковых геодезических измерений (определений)	0.1	Закрепление отсутствует
н601У	-	-	467230.45	1359497.00	Метод спутниковых геодезических измерений (определений)	0.1	Закрепление отсутствует
н610У	-	-	467213.26	1359488.76	Метод спутниковых геодезических измерений (определений)	0.1	Закрепление отсутствует
н616У	-	-	467210.58	1359487.48	Метод спутниковых геодезических измерений (определений)	0.1	Закрепление отсутствует
н617У	-	-	467220.79	1359466.33	Метод спутниковых геодезических измерений (определений)	0.1	Закрепление отсутствует
н615У	-	-	467241.03	1359475.69	Метод спутниковых геодезических измерений (определений)	0.1	Закрепление отсутствует
						-	
н618У	-	-	467219.29	1359474.47	Метод спутниковых геодезических измерений (определений)	0.1	Закрепление отсутствует
н619У	-	-	467219.15	1359474.33	Метод спутниковых геодезических измерений (определений)	0.1	Закрепление отсутствует
н620У	-	-	467219.01	1359474.47	Метод спутниковых геодезических измерений (определений)	0.1	Закрепление отсутствует
н621У	-	-	467219.15	1359474.61	Метод спутниковых геодезических измерений (определений)	0.1	Закрепление отсутствует

1. Сведения о характерных точках границы уточняемого земельного участка с кадастровым номером 13:01:0132030:35 :							
Система координат МСК-13, зона 1						Зона № 1	
Обозначение характерных точек границ	Координаты, м				Метод определения координат	Формулы, примененные для расчета средней квадратической погрешности определения координат характерных точек границ (Mt), с подставленными в такие формулы значениями и итоговые (вычисленные) значения Mt, м	Описание закрепления точки
	содержатся в Едином государственном реестре недвижимости		определены в результате выполнения комплексных кадастровых работ				
1	2	3	4	5	6	7	8
н618У	-	-	467219.29	1359474.47	Метод спутниковых геодезических измерений (определений)	0.1	Закрепление отсутствует
2. Сведения о частях границ уточняемого земельного участка с кадастровым номером 13:01:0132030:35 :							
Обозначение части границ		Горизонтальное проложение (S), м	Описание прохождения части границ	Сведения о согласовании местоположения границ (согласовано/спорное)			
от т.	до т.						
1	2	3	4	5			
н615У	н601У	23.79	-	Согласовано			
н601У	н610У	19.06	-	Согласовано			
н610У	н616У	2.97	-	Согласовано			
н616У	н617У	23.49	-	Согласовано			
н617У	н615У	22.30	-	Согласовано			
н618У	н619У	0.20	-	Согласовано			
н619У	н620У	0.20	-	Согласовано			
н620У	н621У	0.20	-	Согласовано			
н621У	н618У	0.20	-	Согласовано			
3. Сведения о характеристиках уточняемого земельного участка с кадастровым номером 13:01:0132030:35 :							
№ п/п	Наименование характеристики земельного участка			Значение характеристики			
1	2			3			
1.	Адрес земельного участка			Российская Федерация, Республика Мордовия, район Ардатовский, город Ардатов, улица Комарова, дом 21/1			
1.1.	Сведения о местоположении земельного участка (при отсутствии адреса) в структурированном в соответствии с федеральной информационной адресной системой виде			-			
1.2.	Дополнительные сведения о местоположении земельного участка			-			
2.	Площадь земельного участка ± величина погрешности определения (вычисления) площади (Р ± ΔР), м2			524 ± 8			
3.	Формула, примененная для вычисления предельной погрешности определения площади земельного участка, с подставленными значениями и итоговые (вычисленные) значения (ΔР), м2			ΔР=3.5*Mt*√P=3.5*0,1*√524=8			

3. Сведения о характеристиках уточняемого земельного участка с кадастровым номером 13:01:0132030:35 :		
№ п/п	Наименование характеристики земельного участка	Значение характеристики
1	2	3
4.	Площадь земельного участка согласно сведениям Единого государственного реестра недвижимости (Ркад), м2	581
5.	Оценка расхождения Р и Ркад (Р - Ркад), м2	57
6.	Предельные минимальный и максимальный размеры земельного участка (Рмин и Рмакс), м2	600 4000
7.	Вид (виды) разрешенного использования	Для индивидуального жилищного строительства
7.1.	Дополнительные сведения об использовании земельного участка	-
8.	Кадастровый или иной государственный учетный номер (инвентарный) здания, сооружения, объекта незавершенного строительства, расположенного на земельном участке	13:01:0132030:227
9.	Сведения о земельных участках (землях общего пользования, территории общего пользования), посредством которых обеспечивается доступ	Земли общего пользования
10.	Иные сведения	-
4. Пояснения к сведениям об уточняемом земельном участке с кадастровым номером 13:01:0132030:35 :		
1.	-	

Сведения об уточняемых земельных участках

1. Сведения о характерных точках границы уточняемого земельного участка с кадастровым номером 13:01:0132030:37 :

Система координат МСК-13, зона 1

Зона № 1

Обозначение характерных точек границ	Координаты, м				Метод определения координат	Формулы, примененные для расчета средней квадратической погрешности определения координат характерных точек границ (Mt), с подставленными в такие формулы значениями и итоговые (вычисленные) значения Mt, м	Описание закрепле ния точки
	содержатся в Едином государственном реестре недвижимости		определены в результате выполнения комплексных кадастровых работ				
	X	Y	X	Y			
1	2	3	4	5	6	7	8
н622У	-	-	467308.69	1359462.78	Метод спутниковых геодезических измерений (определений)	0.1	Закрепление отсутствует
н623У	-	-	467326.70	1359470.30	Метод спутниковых геодезических измерений (определений)	0.1	Закрепление отсутствует
н624У	-	-	467321.76	1359481.35	Метод спутниковых геодезических измерений (определений)	0.1	Закрепление отсутствует
н625У	-	-	467324.06	1359482.42	Метод спутниковых геодезических измерений (определений)	0.1	Закрепление отсутствует
н626У	-	-	467320.30	1359491.64	Метод спутниковых геодезических измерений (определений)	0.1	Закрепление отсутствует
н627У	-	-	467318.58	1359490.94	Метод спутниковых геодезических измерений (определений)	0.1	Закрепление отсутствует
н628У	-	-	467314.83	1359499.53	Метод спутниковых геодезических измерений (определений)	0.1	Закрепление отсутствует
н629У	-	-	467295.45	1359490.55	Метод спутниковых геодезических измерений (определений)	0.1	Закрепление отсутствует
н630У	-	-	467301.42	1359477.59	Метод спутниковых геодезических измерений (определений)	0.1	Закрепление отсутствует
н622У	-	-	467308.69	1359462.78	Метод спутниковых геодезических измерений (определений)	0.1	Закрепление отсутствует

2. Сведения о частях границ уточняемого земельного участка с кадастровым номером 13:01:0132030:37 :				
Обозначение части границ		Горизонтальное проложение (S), м	Описание прохождения части границ	Сведения о согласовании местоположения границ (согласовано/спорное)
от т.	до т.			
1	2	3	4	5
н622У	н623У	19.52	-	Согласовано
н623У	н624У	12.10	-	Согласовано
н624У	н625У	2.54	-	Согласовано
н625У	н626У	9.96	-	Согласовано
н626У	н627У	1.86	-	Согласовано
н627У	н628У	9.37	-	Согласовано
н628У	н629У	21.36	-	Согласовано
н629У	н630У	14.27	-	Согласовано
н630У	н622У	16.50	-	Согласовано
3. Сведения о характеристиках уточняемого земельного участка с кадастровым номером 13:01:0132030:37 :				
№ п/п	Наименование характеристики земельного участка	Значение характеристики		
1	2	3		
1.	Адрес земельного участка	Российская Федерация, Республика Мордовия, район Ардатовский, город Ардатов, улица Комарова, дом 28		
1.1.	Сведения о местоположении земельного участка (при отсутствии адреса) в структурированном в соответствии с федеральной информационной адресной системой виде	-		
1.2.	Дополнительные сведения о местоположении земельного участка	-		
2.	Площадь земельного участка \pm величина погрешности определения (вычисления) площади ($P \pm \Delta P$), м ²	659 \pm 9		
3.	Формула, примененная для вычисления предельной погрешности определения площади земельного участка, с подставленными значениями и итоговые (вычисленные) значения (ΔP), м ²	$\Delta P = 3.5 * M_t * \sqrt{P} = 3.5 * 0,1 * \sqrt{659} = 9$		
4.	Площадь земельного участка согласно сведениям Единого государственного реестра недвижимости (Р _{кад}), м ²	689		
5.	Оценка расхождения Р и Р _{кад} (Р - Р _{кад}), м ²	30		
6.	Предельные минимальный и максимальный размеры земельного участка (Р _{мин} и Р _{макс}), м ²	600 4000		
7.	Вид (виды) разрешенного использования	Для ведения личного подсобного хозяйства		
7.1.	Дополнительные сведения об использовании земельного участка	-		
8.	Кадастровый или иной государственный учетный номер (инвентарный) здания, сооружения, объекта незавершенного строительства, расположенного на земельном участке	13:01:0132030:171		
9.	Сведения о земельных участках (землях общего пользования, территории общего пользования), посредством которых обеспечивается доступ	Земли общего пользования		
10.	Иные сведения	-		

4. Пояснения к сведениям об уточняемом земельном участке с кадастровым номером 13:01:0132030:37 :

1.

-

Сведения об уточняемых земельных участках

1. Сведения о характерных точках границы уточняемого земельного участка с кадастровым номером 13:01:0132030:38 :

Система координат МСК-13, зона 1

Зона № 1

Обозначение характерных точек границ	Координаты, м				Метод определения координат	Формулы, примененные для расчета средней квадратической погрешности определения координат характерных точек границ (Mt), с подставленными в такие формулы значениями и итоговые (вычисленные) значения Mt, м	Описание закрепле ния точки
	содержатся в Едином государственном реестре недвижимости		определены в результате выполнения комплексных кадастровых работ				
	X	Y	X	Y			
1	2	3	4	5	6	7	8
н628У	-	-	467314.83	1359499.53	Метод спутниковых геодезических измерений (определений)	0.1	Закрепление отсутствует
н631У	-	-	467311.57	1359506.72	Метод спутниковых геодезических измерений (определений)	0.1	Закрепление отсутствует
н632У	-	-	467314.32	1359507.95	Метод спутниковых геодезических измерений (определений)	0.1	Закрепление отсутствует
н633У	-	-	467310.14	1359517.25	Метод спутниковых геодезических измерений (определений)	0.1	Закрепление отсутствует
н634У	-	-	467307.36	1359516.05	Метод спутниковых геодезических измерений (определений)	0.1	Закрепление отсутствует
н635У	-	-	467303.72	1359524.23	Метод спутниковых геодезических измерений (определений)	0.1	Закрепление отсутствует
н636У	-	-	467302.24	1359526.04	Метод спутниковых геодезических измерений (определений)	0.1	Закрепление отсутствует
н637У	-	-	467283.59	1359517.62	Метод спутниковых геодезических измерений (определений)	0.1	Закрепление отсутствует
н629У	-	-	467295.45	1359490.55	Метод спутниковых геодезических измерений (определений)	0.1	Закрепление отсутствует
н628У	-	-	467314.83	1359499.53	Метод спутниковых геодезических измерений (определений)	0.1	Закрепление отсутствует

2. Сведения о частях границ уточняемого земельного участка с кадастровым номером 13:01:0132030:38 :				
Обозначение части границ		Горизонтальное проложение (S), м	Описание прохождения части границ	Сведения о согласовании местоположения границ (согласовано/спорное)
от т.	до т.			
1	2	3	4	5
н628У	н631У	7.89	-	Согласовано
н631У	н632У	3.01	-	Согласовано
н632У	н633У	10.20	-	Согласовано
н633У	н634У	3.03	-	Согласовано
н634У	н635У	8.95	-	Согласовано
н635У	н636У	2.34	-	Согласовано
н636У	н637У	20.46	-	Согласовано
н637У	н629У	29.55	-	Согласовано
н629У	н628У	21.36	-	Согласовано
3. Сведения о характеристиках уточняемого земельного участка с кадастровым номером 13:01:0132030:38 :				
№ п/п	Наименование характеристики земельного участка	Значение характеристики		
1	2	3		
1.	Адрес земельного участка	Российская Федерация, Республика Мордовия, район Ардатовский, город Ардатов, улица Комарова, дом 29		
1.1.	Сведения о местоположении земельного участка (при отсутствии адреса) в структурированном в соответствии с федеральной информационной адресной системой виде	-		
1.2.	Дополнительные сведения о местоположении земельного участка	-		
2.	Площадь земельного участка \pm величина погрешности определения (вычисления) площади ($P \pm \Delta P$), м ²	654 \pm 9		
3.	Формула, примененная для вычисления предельной погрешности определения площади земельного участка, с подставленными значениями и итоговые (вычисленные) значения (ΔP), м ²	$\Delta P = 3.5 * M_t * \sqrt{P} = 3.5 * 0,1 * \sqrt{654} = 9$		
4.	Площадь земельного участка согласно сведениям Единого государственного реестра недвижимости (Ркад), м ²	710		
5.	Оценка расхождения Р и Ркад ($P - P_{кад}$), м ²	56		
6.	Предельные минимальный и максимальный размеры земельного участка ($P_{мин}$ и $P_{макс}$), м ²	600 4000		
7.	Вид (виды) разрешенного использования	Для индивидуального жилищного строительства		
7.1.	Дополнительные сведения об использовании земельного участка	-		
8.	Кадастровый или иной государственный учетный номер (инвентарный) здания, сооружения, объекта незавершенного строительства, расположенного на земельном участке	13:01:0132030:186		
9.	Сведения о земельных участках (землях общего пользования, территории общего пользования), посредством которых обеспечивается доступ	Земли общего пользования		
10.	Иные сведения	-		

4. Пояснения к сведениям об уточняемом земельном участке с кадастровым номером 13:01:0132030:38 :

1.

-

Сведения об уточняемых земельных участках

1. Сведения о характерных точках границы уточняемого земельного участка с кадастровым номером 13:01:0132030:39 :

Система координат МСК-13, зона 1

Зона № 1

Обозначение характерных точек границ	Координаты, м				Метод определения координат	Формулы, примененные для расчета средней квадратической погрешности определения координат характерных точек границ (Mt), с подставленными в такие формулы значениями и итоговые (вычисленные) значения Mt, м	Описание закрепле ния точки
	содержатся в Едином государственном реестре недвижимости		определены в результате выполнения комплексных кадастровых работ				
	X	Y	X	Y			
1	2	3	4	5	6	7	8
н638У	-	-	467320.63	1359572.41	Метод спутниковых геодезических измерений (определений)	0.1	Закрепление отсутствует
н639У	-	-	467316.91	1359570.66	Метод спутниковых геодезических измерений (определений)	0.1	Закрепление отсутствует
н640У	-	-	467298.31	1359561.90	Метод спутниковых геодезических измерений (определений)	0.1	Закрепление отсутствует
н641У	-	-	467303.36	1359547.27	Метод спутниковых геодезических измерений (определений)	0.1	Закрепление отсутствует
н642У	-	-	467304.76	1359547.81	Метод спутниковых геодезических измерений (определений)	0.1	Закрепление отсутствует
н643У	-	-	467308.49	1359538.93	Метод спутниковых геодезических измерений (определений)	0.1	Закрепление отсутствует
н644У	-	-	467331.65	1359549.45	Метод спутниковых геодезических измерений (определений)	0.1	Закрепление отсутствует
н645У	-	-	467328.32	1359556.69	Метод спутниковых геодезических измерений (определений)	0.1	Закрепление отсутствует
н638У	-	-	467320.63	1359572.41	Метод спутниковых геодезических измерений (определений)	0.1	Закрепление отсутствует

2. Сведения о частях границ уточняемого земельного участка с кадастровым номером 13:01:0132030:39 :				
Обозначение части границ		Горизонтальное проложение (S), м	Описание прохождения части границ	Сведения о согласовании местоположения границ (согласовано/спорное)
от т.	до т.			
1	2	3	4	5
н638У	н639У	4.11	-	Согласовано
н639У	н640У	20.56	-	Согласовано
н640У	н641У	15.48	-	Согласовано
н641У	н642У	1.50	-	Согласовано
н642У	н643У	9.63	-	Согласовано
н643У	н644У	25.44	-	Согласовано
н644У	н645У	7.97	-	Согласовано
н645У	н638У	17.50	-	Согласовано
3. Сведения о характеристиках уточняемого земельного участка с кадастровым номером 13:01:0132030:39 :				
№ п/п	Наименование характеристики земельного участка		Значение характеристики	
1	2		3	
1.	Адрес земельного участка		Российская Федерация, Республика Мордовия, район Ардатовский, город Ардатов, улица Комарова, дом 31/1	
1.1.	Сведения о местоположении земельного участка (при отсутствии адреса) в структурированном в соответствии с федеральной информационной адресной системой виде		-	
1.2.	Дополнительные сведения о местоположении земельного участка		-	
2.	Площадь земельного участка ± величина погрешности определения (вычисления) площади (Р ± ΔР), м2		645 ± 9	
3.	Формула, примененная для вычисления предельной погрешности определения площади земельного участка, с подставленными значениями и итоговые (вычисленные) значения (ΔР), м2		ΔР=3.5*Мт*√Р=3.5*0,1*√645=9	
4.	Площадь земельного участка согласно сведениям Единого государственного реестра недвижимости (Ркад), м2		430	
5.	Оценка расхождения Р и Ркад (Р - Ркад), м2		215	
6.	Предельные минимальный и максимальный размеры земельного участка (Рмин и Рмакс), м2		600 4000	
7.	Вид (виды) разрешенного использования		Для индивидуального жилищного строительства	
7.1.	Дополнительные сведения об использовании земельного участка		-	
8.	Кадастровый или иной государственный учетный номер (инвентарный) здания, сооружения, объекта незавершенного строительства, расположенного на земельном участке		-	
9.	Сведения о земельных участках (землях общего пользования, территории общего пользования), посредством которых обеспечивается доступ		Земли общего пользования	
10.	Иные сведения		-	
4. Пояснения к сведениям об уточняемом земельном участке с кадастровым номером 13:01:0132030:39 :				
1.	-			

Сведения об уточняемых земельных участках

1. Сведения о характерных точках границы уточняемого земельного участка с кадастровым номером 13:01:0132030:40 :

Система координат МСК-13, зона 1

Зона № 1

Обозначение характерных точек границ	Координаты, м				Метод определения координат	Формулы, примененные для расчета средней квадратической погрешности определения координат характерных точек границ (Mt), с подставленными в такие формулы значениями и итоговые (вычисленные) значения Mt, м	Описание закрепле ния точки
	содержатся в Едином государственном реестре недвижимости		определены в результате выполнения комплексных кадастровых работ				
	X	Y	X	Y			
1	2	3	4	5	6	7	8
н639У	-	-	467316.91	1359570.66	Метод спутниковых геодезических измерений (определений)	0.1	Закрепление отсутствует
н646У	-	-	467313.55	1359577.76	Метод спутниковых геодезических измерений (определений)	0.1	Закрепление отсутствует
н647У	-	-	467295.22	1359568.88	Метод спутниковых геодезических измерений (определений)	0.1	Закрепление отсутствует
н640У	-	-	467298.31	1359561.90	Метод спутниковых геодезических измерений (определений)	0.1	Закрепление отсутствует
н639У	-	-	467316.91	1359570.66	Метод спутниковых геодезических измерений (определений)	0.1	Закрепление отсутствует

2. Сведения о частях границ уточняемого земельного участка с кадастровым номером 13:01:0132030:40 :

Обозначение части границ		Горизонтальное проложение (S), м	Описание прохождения части границ	Сведения о согласовании местоположения границ (согласовано/спорное)
от т.	до т.			
1	2	3	4	5
н639У	н646У	7.85	-	Согласовано
н646У	н647У	20.37	-	Согласовано
н647У	н640У	7.63	-	Согласовано
н640У	н639У	20.56	-	Согласовано

3. Сведения о характеристиках уточняемого земельного участка с кадастровым номером 13:01:0132030:40 :

№ п/п	Наименование характеристики земельного участка	Значение характеристики
1	2	3
1.	Адрес земельного участка	Российская Федерация, Республика Мордовия, район Ардатовский, город Ардатов, улица Комарова, дом 31/3

3. Сведения о характеристиках уточняемого земельного участка с кадастровым номером 13:01:0132030:40 :		
№ п/п	Наименование характеристики земельного участка	Значение характеристики
1	2	3
1.1.	Сведения о местоположении земельного участка (при отсутствии адреса) в структурированном в соответствии с федеральной информационной адресной системой виде	-
1.2.	Дополнительные сведения о местоположении земельного участка	-
2.	Площадь земельного участка \pm величина погрешности определения (вычисления) площади ($P \pm \Delta P$), м2	158 ± 4
3.	Формула, примененная для вычисления предельной погрешности определения площади земельного участка, с подставленными значениями и итоговые (вычисленные) значения (ΔP), м2	$\Delta P = 3.5 * M_t * \sqrt{P} = 3.5 * 0,1 * \sqrt{158} = 4$
4.	Площадь земельного участка согласно сведениям Единого государственного реестра недвижимости ($R_{\text{кад}}$), м2	144
5.	Оценка расхождения P и $R_{\text{кад}}$ ($P - R_{\text{кад}}$), м2	14
6.	Предельные минимальный и максимальный размеры земельного участка ($R_{\text{мин}}$ и $R_{\text{макс}}$), м2	600 4000
7.	Вид (виды) разрешенного использования	Приусадебный земельный участок
7.1.	Дополнительные сведения об использовании земельного участка	-
8.	Кадастровый или иной государственный учетный номер (инвентарный) здания, сооружения, объекта незавершенного строительства, расположенного на земельном участке	-
9.	Сведения о земельных участках (землях общего пользования, территории общего пользования), посредством которых обеспечивается доступ	Земли общего пользования
10.	Иные сведения	-
4. Пояснения к сведениям об уточняемом земельном участке с кадастровым номером 13:01:0132030:40 :		
1.	-	

Сведения об уточняемых земельных участках

1. Сведения о характерных точках границы уточняемого земельного участка с кадастровым номером 13:01:0132030:41 :

Система координат МСК-13, зона 1

Зона № 1

Обозначение характерных точек границ	Координаты, м				Метод определения координат	Формулы, примененные для расчета средней квадратической погрешности определения координат характерных точек границ (Mt), с подставленными в такие формулы значениями и итоговые (вычисленные) значения Mt, м	Описание закрепле ния точки
	содержатся в Едином государственном реестре недвижимости		определены в результате выполнения комплексных кадастровых работ				
	X	Y	X	Y			
1	2	3	4	5	6	7	8
н648У	-	-	467349.87	1359512.71	Метод спутниковых геодезических измерений (определений)	0.1	Закрепление отсутствует
н649У	-	-	467346.48	1359519.29	Метод спутниковых геодезических измерений (определений)	0.1	Закрепление отсутствует
н650У	-	-	467345.28	1359518.74	Метод спутниковых геодезических измерений (определений)	0.1	Закрепление отсутствует
н651У	-	-	467321.12	1359509.59	Метод спутниковых геодезических измерений (определений)	0.1	Закрепление отсутствует
н652У	-	-	467323.72	1359502.84	Метод спутниковых геодезических измерений (определений)	0.1	Закрепление отсутствует
н648У	-	-	467349.87	1359512.71	Метод спутниковых геодезических измерений (определений)	0.1	Закрепление отсутствует

2. Сведения о частях границ уточняемого земельного участка с кадастровым номером 13:01:0132030:41 :

Обозначение части границ		Горизонтальное проложение (S), м	Описание прохождения части границ	Сведения о согласовании местоположения границ (согласовано/спорное)
от т.	до т.			
1	2	3	4	5
н648У	н649У	7.40	-	Согласовано
н649У	н650У	1.32	-	Согласовано
н650У	н651У	25.83	-	Согласовано
н651У	н652У	7.23	-	Согласовано
н652У	н648У	27.95	-	Согласовано

3. Сведения о характеристиках уточняемого земельного участка с кадастровым номером 13:01:0132030:41 :		
№ п/п	Наименование характеристики земельного участка	Значение характеристики
1	2	3
1.	Адрес земельного участка	Российская Федерация, Республика Мордовия, район Ардатовский, город Ардатов, улица Комарова, дом 32/2
1.1.	Сведения о местоположении земельного участка (при отсутствии адреса) в структурированном в соответствии с федеральной информационной адресной системой виде	-
1.2.	Дополнительные сведения о местоположении земельного участка	-
2.	Площадь земельного участка \pm величина погрешности определения (вычисления) площади ($P \pm \Delta P$), м2	200 ± 5
3.	Формула, примененная для вычисления предельной погрешности определения площади земельного участка, с подставленными значениями и итоговые (вычисленные) значения (ΔP), м2	$\Delta P = 3.5 * M_t * \sqrt{P} = 3.5 * 0,1 * \sqrt{200} = 5$
4.	Площадь земельного участка согласно сведениям Единого государственного реестра недвижимости ($R_{\text{кад}}$), м2	114
5.	Оценка расхождения P и $R_{\text{кад}}$ ($P - R_{\text{кад}}$), м2	86
6.	Предельные минимальный и максимальный размеры земельного участка ($R_{\text{мин}}$ и $R_{\text{макс}}$), м2	600 4000
7.	Вид (виды) разрешенного использования	Приусадебный земельный участок
7.1.	Дополнительные сведения об использовании земельного участка	-
8.	Кадастровый или иной государственный учетный номер (инвентарный) здания, сооружения, объекта незавершенного строительства, расположенного на земельном участке	-
9.	Сведения о земельных участках (землях общего пользования, территории общего пользования), посредством которых обеспечивается доступ	Земли общего пользования
10.	Иные сведения	-
4. Пояснения к сведениям об уточняемом земельном участке с кадастровым номером 13:01:0132030:41 :		
1.	-	

Сведения об уточняемых земельных участках

1. Сведения о характерных точках границы уточняемого земельного участка с кадастровым номером 13:01:0132030:42 :

Система координат МСК-13, зона 1

Зона № 1

Обозначение характерных точек границ	Координаты, м				Метод определения координат	Формулы, примененные для расчета средней квадратической погрешности определения координат характерных точек границ (Mt), с подставленными в такие формулы значениями и итоговые (вычисленные) значения Mt, м	Описание закрепле ния точки
	содержатся в Едином государственном реестре недвижимости		определены в результате выполнения комплексных кадастровых работ				
	X	Y	X	Y			
1	2	3	4	5	6	7	8
н653У	-	-	467345.96	1359564.72	Метод спутниковых геодезических измерений (определений)	0.1	Закрепление отсутствует
н654У	-	-	467342.99	1359571.13	Метод спутниковых геодезических измерений (определений)	0.1	Закрепление отсутствует
н655У	-	-	467344.40	1359571.81	Метод спутниковых геодезических измерений (определений)	0.1	Закрепление отсутствует
н656У	-	-	467336.30	1359589.03	Метод спутниковых геодезических измерений (определений)	0.1	Закрепление отсутствует
н657У	-	-	467316.66	1359580.53	Метод спутниковых геодезических измерений (определений)	0.1	Закрепление отсутствует
н638У	-	-	467320.63	1359572.41	Метод спутниковых геодезических измерений (определений)	0.1	Закрепление отсутствует
н645У	-	-	467328.32	1359556.69	Метод спутниковых геодезических измерений (определений)	0.1	Закрепление отсутствует
н653У	-	-	467345.96	1359564.72	Метод спутниковых геодезических измерений (определений)	0.1	Закрепление отсутствует

2. Сведения о частях границ уточняемого земельного участка с кадастровым номером 13:01:0132030:42 :

Обозначение части границ		Горизонтальное проложение (S), м	Описание прохождения части границ	Сведения о согласовании местоположения границ (согласовано/спорное)
от т.	до т.			
1	2	3	4	5
н653У	н654У	7.06	-	Согласовано

2. Сведения о частях границ уточняемого земельного участка с кадастровым номером 13:01:0132030:42 :				
Обозначение части границ		Горизонтальное проложение (S), м	Описание прохождения части границ	Сведения о согласовании местоположения границ (согласовано/спорное)
от т.	до т.			
1	2	3	4	5
н654У	н655У	1.57	-	Согласовано
н655У	н656У	19.03	-	Согласовано
н656У	н657У	21.40	-	Согласовано
н657У	н638У	9.04	-	Согласовано
н638У	н645У	17.50	-	Согласовано
н645У	н653У	19.38	-	Согласовано
3. Сведения о характеристиках уточняемого земельного участка с кадастровым номером 13:01:0132030:42 :				
№ п/п	Наименование характеристики земельного участка		Значение характеристики	
1	2		3	
1.	Адрес земельного участка		Российская Федерация, Республика Мордовия, район Ардатовский, город Ардатов, улица Комарова, дом 35/1	
1.1.	Сведения о местоположении земельного участка (при отсутствии адреса) в структурированном в соответствии с федеральной информационной адресной системой виде		-	
1.2.	Дополнительные сведения о местоположении земельного участка		-	
2.	Площадь земельного участка ± величина погрешности определения (вычисления) площади (Р ± ΔР), м2		547 ± 8	
3.	Формула, примененная для вычисления предельной погрешности определения площади земельного участка, с подставленными значениями и итоговые (вычисленные) значения (ΔР), м2		ΔР=3.5*Мт*√Р=3.5*0,1*√547=8	
4.	Площадь земельного участка согласно сведениям Единого государственного реестра недвижимости (Ркад), м2		541	
5.	Оценка расхождения Р и Ркад (Р - Ркад), м2		6	
6.	Предельные минимальный и максимальный размеры земельного участка (Рмин и Рмакс), м2		600 4000	
7.	Вид (виды) разрешенного использования		Для индивидуального жилищного строительства	
7.1.	Дополнительные сведения об использовании земельного участка		-	
8.	Кадастровый или иной государственный учетный номер (инвентарный) здания, сооружения, объекта незавершенного строительства, расположенного на земельном участке		13:01:0132030:229	
9.	Сведения о земельных участках (землях общего пользования, территории общего пользования), посредством которых обеспечивается доступ		Земли общего пользования	
10.	Иные сведения		-	
4. Пояснения к сведениям об уточняемом земельном участке с кадастровым номером 13:01:0132030:42 :				
1.	-			

Сведения об уточняемых земельных участках

1. Сведения о характерных точках границы уточняемого земельного участка с кадастровым номером 13:01:0132030:45 :

Система координат МСК-13, зона 1

Зона № 1

Обозначение характерных точек границ	Координаты, м				Метод определения координат	Формулы, примененные для расчета средней квадратической погрешности определения координат характерных точек границ (Mt), с подставленными в такие формулы значениями и итоговые (вычисленные) значения Mt, м	Описание закрепле ния точки
	содержатся в Едином государственном реестре недвижимости		определены в результате выполнения комплексных кадастровых работ				
	X	Y	X	Y			
1	2	3	4	5	6	7	8
13	-	-	467105.60	1359290.14	Метод спутниковых геодезических измерений (определений)	0.1	Закрепление отсутствует
н428У	-	-	467097.59	1359287.26	Метод спутниковых геодезических измерений (определений)	0.1	Закрепление отсутствует
н427У	-	-	467120.07	1359233.41	Метод спутниковых геодезических измерений (определений)	0.1	Закрепление отсутствует
н426У	-	-	467118.49	1359232.69	Метод спутниковых геодезических измерений (определений)	0.1	Закрепление отсутствует
н425У	-	-	467125.21	1359217.27	Метод спутниковых геодезических измерений (определений)	0.1	Закрепление отсутствует
н658У	-	-	467131.00	1359203.98	Метод спутниковых геодезических измерений (определений)	0.1	Закрепление отсутствует
14	-	-	467139.86	1359208.37	Метод спутниковых геодезических измерений (определений)	0.1	Закрепление отсутствует
13	-	-	467105.60	1359290.14	Метод спутниковых геодезических измерений (определений)	0.1	Закрепление отсутствует

2. Сведения о частях границ уточняемого земельного участка с кадастровым номером 13:01:0132030:45 :

Обозначение части границ		Горизонтальное проложение (S), м	Описание прохождения части границ	Сведения о согласовании местоположения границ (согласовано/спорное)
от т.	до т.			
1	2	3	4	5
13	н428У	8.51	-	Согласовано

2. Сведения о частях границ уточняемого земельного участка с кадастровым номером 13:01:0132030:45 :				
Обозначение части границ		Горизонтальное проложение (S), м	Описание прохождения части границ	Сведения о согласовании местоположения границ (согласовано/спорное)
от т.	до т.			
1	2	3	4	5
н428У	н427У	58.35	-	Согласовано
н427У	н426У	1.74	-	Согласовано
н426У	н425У	16.82	-	Согласовано
н425У	н658У	14.50	-	Согласовано
н658У	14	9.89	-	Согласовано
14	13	88.66	-	Согласовано
3. Сведения о характеристиках уточняемого земельного участка с кадастровым номером 13:01:0132030:45 :				
№ п/п	Наименование характеристики земельного участка		Значение характеристики	
1	2		3	
1.	Адрес земельного участка		Российская Федерация, Республика Мордовия, район Ардатовский, город Ардатов, улица Полевая, дом 150	
1.1.	Сведения о местоположении земельного участка (при отсутствии адреса) в структурированном в соответствии с федеральной информационной адресной системой виде		-	
1.2.	Дополнительные сведения о местоположении земельного участка		-	
2.	Площадь земельного участка ± величина погрешности определения (вычисления) площади (Р ± ΔР), м2		810 ± 10	
3.	Формула, примененная для вычисления предельной погрешности определения площади земельного участка, с подставленными значениями и итоговые (вычисленные) значения (ΔР), м2		ΔР=3.5*Мi*√Р=3.5*0,1*√810=10	
4.	Площадь земельного участка согласно сведениям Единого государственного реестра недвижимости (Ркад), м2		811	
5.	Оценка расхождения Р и Ркад (Р - Ркад), м2		1	
6.	Предельные минимальный и максимальный размеры земельного участка (Рмин и Рмакс), м2		600 4000	
7.	Вид (виды) разрешенного использования		Для индивидуального жилищного строительства	
7.1.	Дополнительные сведения об использовании земельного участка		-	
8.	Кадастровый или иной государственный учетный номер (инвентарный) здания, сооружения, объекта незавершенного строительства, расположенного на земельном участке		13:01:0132030:144	
9.	Сведения о земельных участках (землях общего пользования, территории общего пользования), посредством которых обеспечивается доступ		Земли общего пользования	
10.	Иные сведения		-	
4. Пояснения к сведениям об уточняемом земельном участке с кадастровым номером 13:01:0132030:45 :				
1.	-			

Сведения об уточняемых земельных участках

1. Сведения о характерных точках границы уточняемого земельного участка с кадастровым номером 13:01:0132030:47 :

Система координат МСК-13, зона 1

Зона № 1

Обозначение характерных точек границ	Координаты, м				Метод определения координат	Формулы, примененные для расчета средней квадратической погрешности определения координат характерных точек границ (Mt), с подставленными в такие формулы значениями и итоговые (вычисленные) значения Mt, м	Описание закрепле ния точки
	содержатся в Едином государственном реестре недвижимости		определены в результате выполнения комплексных кадастровых работ				
	X	Y	X	Y			
1	2	3	4	5	6	7	8
н659У	-	-	467255.13	1359367.07	Метод спутниковых геодезических измерений (определений)	0.1	Закрепление отсутствует
н660У	-	-	467240.06	1359360.27	Метод спутниковых геодезических измерений (определений)	0.1	Закрепление отсутствует
н661У	-	-	467261.94	1359310.84	Метод спутниковых геодезических измерений (определений)	0.1	Закрепление отсутствует
н662У	-	-	467261.57	1359310.45	Метод спутниковых геодезических измерений (определений)	0.1	Закрепление отсутствует
н663У	-	-	467273.53	1359285.79	Метод спутниковых геодезических измерений (определений)	0.1	Закрепление отсутствует
н664У	-	-	467289.16	1359292.88	Метод спутниковых геодезических измерений (определений)	0.1	Закрепление отсутствует
н659У	-	-	467255.13	1359367.07	Метод спутниковых геодезических измерений (определений)	0.1	Закрепление отсутствует

2. Сведения о частях границ уточняемого земельного участка с кадастровым номером 13:01:0132030:47 :

Обозначение части границ		Горизонтальное проложение (S), м	Описание прохождения части границ	Сведения о согласовании местоположения границ (согласовано/спорное)
от т.	до т.			
1	2	3	4	5
н659У	н660У	16.53	-	Согласовано
н660У	н661У	54.06	-	Согласовано
н661У	н662У	0.54	-	Согласовано
н662У	н663У	27.41	-	Согласовано

2. Сведения о частях границ уточняемого земельного участка с кадастровым номером 13:01:0132030:47 :				
Обозначение части границ		Горизонтальное проложение (S), м	Описание прохождения части границ	Сведения о согласовании местоположения границ (согласовано/спорное)
от т.	до т.			
1	2	3	4	5
н663У	н664У	17.16	-	Согласовано
н664У	н659У	81.62	-	Согласовано
3. Сведения о характеристиках уточняемого земельного участка с кадастровым номером 13:01:0132030:47 :				
№ п/п	Наименование характеристики земельного участка		Значение характеристики	
1	2		3	
1.	Адрес земельного участка		Российская Федерация, Республика Мордовия, район Ардатовский, город Ардатов, улица Полевая, дом 168	
1.1.	Сведения о местоположении земельного участка (при отсутствии адреса) в структурированном в соответствии с федеральной информационной адресной системой виде		-	
1.2.	Дополнительные сведения о местоположении земельного участка		-	
2.	Площадь земельного участка ± величина погрешности определения (вычисления) площади ($P \pm \Delta P$), м2		1395 ± 13	
3.	Формула, примененная для вычисления предельной погрешности определения площади земельного участка, с подставленными значениями и итоговые (вычисленные) значения (ΔP), м2		$\Delta P = 3.5 * M_t * \sqrt{P} = 3.5 * 0,1 * \sqrt{1395} = 13$	
4.	Площадь земельного участка согласно сведениям Единого государственного реестра недвижимости (Ркад), м2		1376	
5.	Оценка расхождения Р и Ркад ($P - P_{кад}$), м2		19	
6.	Предельные минимальный и максимальный размеры земельного участка ($R_{мин}$ и $R_{макс}$), м2		600 4000	
7.	Вид (виды) разрешенного использования		Для индивидуального жилищного строительства	
7.1.	Дополнительные сведения об использовании земельного участка		-	
8.	Кадастровый или иной государственный учетный номер (инвентарный) здания, сооружения, объекта незавершенного строительства, расположенного на земельном участке		13:01:0132030:217	
9.	Сведения о земельных участках (землях общего пользования, территории общего пользования), посредством которых обеспечивается доступ		Земли общего пользования	
10.	Иные сведения		-	
4. Пояснения к сведениям об уточняемом земельном участке с кадастровым номером 13:01:0132030:47 :				
1.	-			

Сведения об уточняемых земельных участках

1. Сведения о характерных точках границы уточняемого земельного участка с кадастровым номером 13:01:0132030:52 :

Система координат МСК-13, зона 1

Зона № 1

Обозначение характерных точек границ	Координаты, м				Метод определения координат	Формулы, примененные для расчета средней квадратической погрешности определения координат характерных точек границ (Mt), с подставленными в такие формулы значениями и итоговые (вычисленные) значения Mt, м	Описание закрепле ния точки
	содержатся в Едином государственном реестре недвижимости		определены в результате выполнения комплексных кадастровых работ				
	X	Y	X	Y			
1	2	3	4	5	6	7	8
65	100259.20	61561.77	467128.28	1359463.73	Метод спутниковых геодезических измерений (определений)	0.1	Закрепление отсутствует
66	100265.48	61548.36	467134.42	1359451.66	Метод спутниковых геодезических измерений (определений)	0.1	Закрепление отсутствует
67	100286.43	61558.50	467153.38	1359460.14	Метод спутниковых геодезических измерений (определений)	0.1	Закрепление отсутствует
н665У	-	-	467155.03	1359461.82	Метод спутниковых геодезических измерений (определений)	0.1	Закрепление отсутствует
68	100280.14	61571.40	467148.75	1359474.11	Метод спутниковых геодезических измерений (определений)	0.1	Закрепление отсутствует
65	100259.20	61561.77	467128.28	1359463.73	Метод спутниковых геодезических измерений (определений)	0.1	Закрепление отсутствует

2. Сведения о частях границ уточняемого земельного участка с кадастровым номером 13:01:0132030:52 :

Обозначение части границ		Горизонтальное проложение (S), м	Описание прохождения части границ	Сведения о согласовании местоположения границ (согласовано/спорное)
от т.	до т.			
1	2	3	4	5
65	66	13.54	-	Согласовано
66	67	20.77	-	Согласовано
67	н665У	2.35	-	Согласовано
н665У	68	13.80	-	Согласовано
68	65	22.95	-	Согласовано

3. Сведения о характеристиках уточняемого земельного участка с кадастровым номером 13:01:0132030:52 :		
№ п/п	Наименование характеристики земельного участка	Значение характеристики
1	2	3
1.	Адрес земельного участка	Российская Федерация, Республика Мордовия, район Ардатовский, город Ардатов, улица Комарова, дом 14
1.1.	Сведения о местоположении земельного участка (при отсутствии адреса) в структурированном в соответствии с федеральной информационной адресной системой виде	-
1.2.	Дополнительные сведения о местоположении земельного участка	-
2.	Площадь земельного участка \pm величина погрешности определения (вычисления) площади ($P \pm \Delta P$), м ²	323 ± 6
3.	Формула, примененная для вычисления предельной погрешности определения площади земельного участка, с подставленными значениями и итоговые (вычисленные) значения (ΔP), м ²	$\Delta P = 3.5 * M_t * \sqrt{P} = 3.5 * 0,1 * \sqrt{323} = 6$
4.	Площадь земельного участка согласно сведениям Единого государственного реестра недвижимости (Ркад), м ²	337
5.	Оценка расхождения Р и Ркад ($P - R_{кад}$), м ²	14
6.	Предельные минимальный и максимальный размеры земельного участка ($R_{мин}$ и $R_{макс}$), м ²	600 4000
7.	Вид (виды) разрешенного использования	Для обслуживания дома
7.1.	Дополнительные сведения об использовании земельного участка	-
8.	Кадастровый или иной государственный учетный номер (инвентарный) здания, сооружения, объекта незавершенного строительства, расположенного на земельном участке	13:01:0132030:210
9.	Сведения о земельных участках (землях общего пользования, территории общего пользования), посредством которых обеспечивается доступ	Земли общего пользования
10.	Иные сведения	-
4. Пояснения к сведениям об уточняемом земельном участке с кадастровым номером 13:01:0132030:52 :		
1.	-	

Сведения об уточняемых земельных участках

1. Сведения о характерных точках границы уточняемого земельного участка с кадастровым номером 13:01:0132030:53 :

Система координат МСК-13, зона 1

Зона № 1

Обозначение характерных точек границ	Координаты, м				Метод определения координат	Формулы, примененные для расчета средней квадратической погрешности определения координат характерных точек границ (Mt), с подставленными в такие формулы значениями и итоговые (вычисленные) значения Mt, м	Описание закрепле ния точки
	содержатся в Едином государственном реестре недвижимости		определены в результате выполнения комплексных кадастровых работ				
	X	Y	X	Y			
1	2	3	4	5	6	7	8
н666У	-	-	467182.07	1359473.05	Метод спутниковых геодезических измерений (определений)	0.1	Закрепление отсутствует
н667У	-	-	467168.44	1359500.85	Метод спутниковых геодезических измерений (определений)	0.1	Закрепление отсутствует
н668У	-	-	467147.19	1359489.92	Метод спутниковых геодезических измерений (определений)	0.1	Закрепление отсутствует
н669У	-	-	467158.36	1359468.24	Метод спутниковых геодезических измерений (определений)	0.1	Закрепление отсутствует
н670У	-	-	467161.47	1359469.68	Метод спутниковых геодезических измерений (определений)	0.1	Закрепление отсутствует
н671У	-	-	467163.85	1359464.34	Метод спутниковых геодезических измерений (определений)	0.1	Закрепление отсутствует
н666У	-	-	467182.07	1359473.05	Метод спутниковых геодезических измерений (определений)	0.1	Закрепление отсутствует

2. Сведения о частях границ уточняемого земельного участка с кадастровым номером 13:01:0132030:53 :

Обозначение части границ		Горизонтальное проложение (S), м	Описание прохождения части границ	Сведения о согласовании местоположения границ (согласовано/спорное)
от т.	до т.			
1	2	3	4	5
н666У	н667У	30.96	-	Согласовано
н667У	н668У	23.90	-	Согласовано
н668У	н669У	24.39	-	Согласовано
н669У	н670У	3.43	-	Согласовано

2. Сведения о частях границ уточняемого земельного участка с кадастровым номером 13:01:0132030:53 :				
Обозначение части границ		Горизонтальное проложение (S), м	Описание прохождения части границ	Сведения о согласовании местоположения границ (согласовано/спорное)
от т.	до т.			
1	2	3	4	5
н670У	н671У	5.85	-	Согласовано
н671У	н666У	20.19	-	Согласовано
3. Сведения о характеристиках уточняемого земельного участка с кадастровым номером 13:01:0132030:53 :				
№ п/п	Наименование характеристики земельного участка		Значение характеристики	
1	2		3	
1.	Адрес земельного участка		Российская Федерация, Республика Мордовия, район Ардатовский, город Ардатов, улица Комарова, дом 15	
1.1.	Сведения о местоположении земельного участка (при отсутствии адреса) в структурированном в соответствии с федеральной информационной адресной системой виде		-	
1.2.	Дополнительные сведения о местоположении земельного участка		-	
2.	Площадь земельного участка ± величина погрешности определения (вычисления) площади ($P \pm \Delta P$), м2		703 ± 9	
3.	Формула, примененная для вычисления предельной погрешности определения площади земельного участка, с подставленными значениями и итоговые (вычисленные) значения (ΔP), м2		$\Delta P = 3.5 * M_t * \sqrt{P} = 3.5 * 0,1 * \sqrt{703} = 9$	
4.	Площадь земельного участка согласно сведениям Единого государственного реестра недвижимости (Ркад), м2		600	
5.	Оценка расхождения Р и Ркад ($P - P_{кад}$), м2		103	
6.	Предельные минимальный и максимальный размеры земельного участка ($P_{мин}$ и $P_{макс}$), м2		600 4000	
7.	Вид (виды) разрешенного использования		Для обслуживания жилого дома	
7.1.	Дополнительные сведения об использовании земельного участка		-	
8.	Кадастровый или иной государственный учетный номер (инвентарный) здания, сооружения, объекта незавершенного строительства, расположенного на земельном участке		13:01:0132030:150	
9.	Сведения о земельных участках (землях общего пользования, территории общего пользования), посредством которых обеспечивается доступ		Земли общего пользования	
10.	Иные сведения		-	
4. Пояснения к сведениям об уточняемом земельном участке с кадастровым номером 13:01:0132030:53 :				
1.	-			

Сведения об уточняемых земельных участках

1. Сведения о характерных точках границы уточняемого земельного участка с кадастровым номером 13:01:0132030:55 :

Система координат МСК-13, зона 1

Зона № 1

Обозначение характерных точек границ	Координаты, м				Метод определения координат	Формулы, примененные для расчета средней квадратической погрешности определения координат характерных точек границ (Mt), с подставленными в такие формулы значениями и итоговые (вычисленные) значения Mt, м	Описание закрепле ния точки
	содержатся в Едином государственном реестре недвижимости		определены в результате выполнения комплексных кадастровых работ				
	X	Y	X	Y			
1	2	3	4	5	6	7	8
н674У	-	-	467046.93	1359379.16	Метод спутниковых геодезических измерений (определений)	0.1	Закрепление отсутствует
н675У	-	-	467040.44	1359393.66	Метод спутниковых геодезических измерений (определений)	0.1	Закрепление отсутствует
н676У	-	-	467039.33	1359393.37	Метод спутниковых геодезических измерений (определений)	0.1	Закрепление отсутствует
н677У	-	-	467036.48	1359402.67	Метод спутниковых геодезических измерений (определений)	0.1	Закрепление отсутствует
н678У	-	-	467028.34	1359420.01	Метод спутниковых геодезических измерений (определений)	0.1	Закрепление отсутствует
н679У	-	-	467023.21	1359431.54	Метод спутниковых геодезических измерений (определений)	0.1	Закрепление отсутствует
н680У	-	-	467001.10	1359420.03	Метод спутниковых геодезических измерений (определений)	0.1	Закрепление отсутствует
н681У	-	-	467006.10	1359388.61	Метод спутниковых геодезических измерений (определений)	0.1	Закрепление отсутствует
н682У	-	-	467011.15	1359368.61	Метод спутниковых геодезических измерений (определений)	0.1	Закрепление отсутствует
н683У	-	-	467043.76	1359379.40	Метод спутниковых геодезических измерений (определений)	0.1	Закрепление отсутствует

1. Сведения о характерных точках границы уточняемого земельного участка с кадастровым номером 13:01:0132030:55 :							
Система координат МСК-13, зона 1						Зона № 1	
Обозначение характерных точек границ	Координаты, м				Метод определения координат	Формулы, примененные для расчета средней квадратической погрешности определения координат характерных точек границ (Mt), с подставленными в такие формулы значениями и итоговые (вычисленные) значения Mt, м	Описание закрепле ния точки
	содержатся в Едином государственном реестре недвижимости		определены в результате выполнения комплексных кадастровых работ				
	X	Y	X	Y			
1	2	3	4	5	6	7	8
н684У	-	-	467044.24	1359378.22	Метод спутниковых геодезических измерений (определений)	0.1	Закрепление отсутствует
н674У	-	-	467046.93	1359379.16	Метод спутниковых геодезических измерений (определений)	0.1	Закрепление отсутствует
						-	
н685У	-	-	467040.57	1359387.93	Метод спутниковых геодезических измерений (определений)	0.1	Закрепление отсутствует
н686У	-	-	467040.44	1359387.76	Метод спутниковых геодезических измерений (определений)	0.1	Закрепление отсутствует
н687У	-	-	467040.30	1359387.88	Метод спутниковых геодезических измерений (определений)	0.1	Закрепление отсутствует
н688У	-	-	467040.43	1359388.04	Метод спутниковых геодезических измерений (определений)	0.1	Закрепление отсутствует
н685У	-	-	467040.57	1359387.93	Метод спутниковых геодезических измерений (определений)	0.1	Закрепление отсутствует
						-	
н689У	-	-	467030.42	1359411.07	Метод спутниковых геодезических измерений (определений)	0.1	Закрепление отсутствует
н690У	-	-	467030.21	1359411.08	Метод спутниковых геодезических измерений (определений)	0.1	Закрепление отсутствует
н691У	-	-	467030.21	1359411.26	Метод спутниковых геодезических измерений (определений)	0.1	Закрепление отсутствует

1. Сведения о характерных точках границы уточняемого земельного участка с кадастровым номером 13:01:0132030:55 :

Система координат МСК-13, зона 1

Зона № 1

Обозначение характерных точек границ	Координаты, м				Метод определения координат	Формулы, примененные для расчета средней квадратической погрешности определения координат характерных точек границ (Mt), с подставленными в такие формулы значениями и итоговые (вычисленные) значения Mt, м	Описание закрепле ния точки
	содержатся в Едином государственном реестре недвижимости		определены в результате выполнения комплексных кадастровых работ				
	X	Y	X	Y			
1	2	3	4	5	6	7	8
н692У	-	-	467030.42	1359411.25	Метод спутниковых геодезических измерений (определений)	0.1	Закрепление отсутствует
н689У	-	-	467030.42	1359411.07	Метод спутниковых геодезических измерений (определений)	0.1	Закрепление отсутствует

2. Сведения о частях границ уточняемого земельного участка с кадастровым номером 13:01:0132030:55 :

Обозначение части границ		Горизонтальное проложение (S), м	Описание прохождения части границ	Сведения о согласовании местоположения границ (согласовано/спорное)
от т.	до т.			
1	2	3	4	5
н674У	н675У	15.89	-	Согласовано
н675У	н676У	1.15	-	Согласовано
н676У	н677У	9.73	-	Согласовано
н677У	н678У	19.16	-	Согласовано
н678У	н679У	12.62	-	Согласовано
н679У	н680У	24.93	-	Согласовано
н680У	н681У	31.82	-	Согласовано
н681У	н682У	20.63	-	Согласовано
н682У	н683У	34.35	-	Согласовано
н683У	н684У	1.27	-	Согласовано
н684У	н674У	2.85	-	Согласовано
н685У	н686У	0.21	-	Согласовано
н686У	н687У	0.18	-	Согласовано
н687У	н688У	0.21	-	Согласовано
н688У	н685У	0.18	-	Согласовано
н689У	н690У	0.21	-	Согласовано
н690У	н691У	0.18	-	Согласовано
н691У	н692У	0.21	-	Согласовано
н692У	н689У	0.18	-	Согласовано

--	--	--	--	--	--

3. Сведения о характеристиках уточняемого земельного участка с кадастровым номером 13:01:0132030:55 :		
№ п/п	Наименование характеристики земельного участка	Значение характеристики
1	2	3
1.	Адрес земельного участка	Российская Федерация, Республика Мордовия, район Ардатовский, город Ардатов, улица Комарова, дом 2
1.1.	Сведения о местоположении земельного участка (при отсутствии адреса) в структурированном в соответствии с федеральной информационной адресной системой виде	-
1.2.	Дополнительные сведения о местоположении земельного участка	-
2.	Площадь земельного участка \pm величина погрешности определения (вычисления) площади ($P \pm \Delta P$), м2	1695 ± 14
3.	Формула, примененная для вычисления предельной погрешности определения площади земельного участка, с подставленными значениями и итоговые (вычисленные) значения (ΔP), м2	$\Delta P = 3.5 * M_t * \sqrt{P} = 3.5 * 0,1 * \sqrt{1695} = 14$
4.	Площадь земельного участка согласно сведениям Единого государственного реестра недвижимости ($R_{\text{кад}}$), м2	1700
5.	Оценка расхождения P и $R_{\text{кад}}$ ($P - R_{\text{кад}}$), м2	5
6.	Предельные минимальный и максимальный размеры земельного участка ($R_{\text{мин}}$ и $R_{\text{макс}}$), м2	600 4000
7.	Вид (виды) разрешенного использования	Для обслуживания ведомственного жилья
7.1.	Дополнительные сведения об использовании земельного участка	-
8.	Кадастровый или иной государственный учетный номер (инвентарный) здания, сооружения, объекта незавершенного строительства, расположенного на земельном участке	13:01:0132030:209
9.	Сведения о земельных участках (землях общего пользования, территории общего пользования), посредством которых обеспечивается доступ	Земли общего пользования
10.	Иные сведения	-
4. Пояснения к сведениям об уточняемом земельном участке с кадастровым номером 13:01:0132030:55 :		
1.	-	

Сведения об уточняемых земельных участках

1. Сведения о характерных точках границы уточняемого земельного участка с кадастровым номером 13:01:0132030:56 :

Система координат МСК-13, зона 1

Зона № 1

Обозначение характерных точек границ	Координаты, м				Метод определения координат	Формулы, примененные для расчета средней квадратической погрешности определения координат характерных точек границ (Mt), с подставленными в такие формулы значениями и итоговые (вычисленные) значения Mt, м	Описание закрепле ния точки
	содержатся в Едином государственном реестре недвижимости		определены в результате выполнения комплексных кадастровых работ				
	X	Y	X	Y			
1	2	3	4	5	6	7	8
168	-	-	467059.22	1359352.63	Метод спутниковых геодезических измерений (определений)	0.1	Закрепление отсутствует
н674У	-	-	467046.93	1359379.16	Метод спутниковых геодезических измерений (определений)	0.1	Закрепление отсутствует
н684У	-	-	467044.24	1359378.22	Метод спутниковых геодезических измерений (определений)	0.1	Закрепление отсутствует
н683У	-	-	467043.76	1359379.40	Метод спутниковых геодезических измерений (определений)	0.1	Закрепление отсутствует
н682У	-	-	467011.15	1359368.61	Метод спутниковых геодезических измерений (определений)	0.1	Закрепление отсутствует
н693У	-	-	467023.67	1359328.49	Метод спутниковых геодезических измерений (определений)	0.1	Закрепление отсутствует
н694У	-	-	467054.91	1359342.04	Метод спутниковых геодезических измерений (определений)	0.1	Закрепление отсутствует
169	-	-	467051.34	1359348.25	Метод спутниковых геодезических измерений (определений)	0.1	Закрепление отсутствует
168	-	-	467059.22	1359352.63	Метод спутниковых геодезических измерений (определений)	0.1	Закрепление отсутствует
						-	
н695У	-	-	467056.45	1359351.82	Метод спутниковых геодезических измерений (определений)	0.1	Закрепление отсутствует

1. Сведения о характерных точках границы уточняемого земельного участка с кадастровым номером 13:01:0132030:56 :

Система координат МСК-13, зона 1

Зона № 1

Обозначение характерных точек границ	Координаты, м				Метод определения координат	Формулы, примененные для расчета средней квадратической погрешности определения координат характерных точек границ (Mt), с подставленными в такие формулы значениями и итоговые (вычисленные) значения Mt, м	Описание закрепле ния точки
	содержатся в Едином государственном реестре недвижимости		определены в результате выполнения комплексных кадастровых работ				
	X	Y	X	Y			
1	2	3	4	5	6	7	8
н696У	-	-	467056.31	1359351.67	Метод спутниковых геодезических измерений (определений)	0.1	Закрепление отсутствует
н697У	-	-	467056.16	1359351.82	Метод спутниковых геодезических измерений (определений)	0.1	Закрепление отсутствует
н698У	-	-	467056.31	1359351.96	Метод спутниковых геодезических измерений (определений)	0.1	Закрепление отсутствует
н695У	-	-	467056.45	1359351.82	Метод спутниковых геодезических измерений (определений)	0.1	Закрепление отсутствует
						-	
н699У	-	-	467055.19	1359359.20	Метод спутниковых геодезических измерений (определений)	0.1	Закрепление отсутствует
н700У	-	-	467055.01	1359359.11	Метод спутниковых геодезических измерений (определений)	0.1	Закрепление отсутствует
н701У	-	-	467054.92	1359359.27	Метод спутниковых геодезических измерений (определений)	0.1	Закрепление отсутствует
н702У	-	-	467055.11	1359359.36	Метод спутниковых геодезических измерений (определений)	0.1	Закрепление отсутствует
н699У	-	-	467055.19	1359359.20	Метод спутниковых геодезических измерений (определений)	0.1	Закрепление отсутствует
						-	
н703У	-	-	467049.65	1359348.92	Метод спутниковых геодезических измерений (определений)	0.1	Закрепление отсутствует

1. Сведения о характерных точках границы уточняемого земельного участка с кадастровым номером 13:01:0132030:56 :							
Система координат МСК-13, зона 1						Зона № 1	
Обозначение характерных точек границ	Координаты, м				Метод определения координат	Формулы, примененные для расчета средней квадратической погрешности определения координат характерных точек границ (Mt), с подставленными в такие формулы значениями и итоговые (вычисленные) значения Mt, м	Описание закрепле ния точки
	содержатся в Едином государственном реестре недвижимости		определены в результате выполнения комплексных кадастровых работ				
	X	Y	X	Y			
1	2	3	4	5	6	7	8
н704У	-	-	467049.51	1359348.78	Метод спутниковых геодезических измерений (определений)	0.1	Закрепление отсутствует
н705У	-	-	467049.37	1359348.92	Метод спутниковых геодезических измерений (определений)	0.1	Закрепление отсутствует
н706У	-	-	467049.51	1359349.06	Метод спутниковых геодезических измерений (определений)	0.1	Закрепление отсутствует
н703У	-	-	467049.65	1359348.92	Метод спутниковых геодезических измерений (определений)	0.1	Закрепление отсутствует
2. Сведения о частях границ уточняемого земельного участка с кадастровым номером 13:01:0132030:56 :							
Обозначение части границ		Горизонтальное проложение (S), м	Описание прохождения части границ	Сведения о согласовании местоположения границ (согласовано/спорное)			
от т.	до т.						
1	2	3	4	5			
168	н674У	29.24	-	Согласовано			
н674У	н684У	2.85	-	Согласовано			
н684У	н683У	1.27	-	Согласовано			
н683У	н682У	34.35	-	Согласовано			
н682У	н693У	42.03	-	Согласовано			
н693У	н694У	34.05	-	Согласовано			
н694У	169	7.16	-	Согласовано			
169	168	9.02	-	Согласовано			
н695У	н696У	0.21	-	Согласовано			
н696У	н697У	0.21	-	Согласовано			
н697У	н698У	0.21	-	Согласовано			
н698У	н695У	0.20	-	Согласовано			
н699У	н700У	0.20	-	Согласовано			
н700У	н701У	0.18	-	Согласовано			

2. Сведения о частях границ уточняемого земельного участка с кадастровым номером 13:01:0132030:56 :				
Обозначение части границ		Горизонтальное проложение (S), м	Описание прохождения части границ	Сведения о согласовании местоположения границ (согласовано/спорное)
от т.	до т.			
1	2	3	4	5
н701У	н702У	0.21	-	Согласовано
н702У	н699У	0.18	-	Согласовано
н703У	н704У	0.20	-	Согласовано
н704У	н705У	0.20	-	Согласовано
н705У	н706У	0.20	-	Согласовано
н706У	н703У	0.20	-	Согласовано
3. Сведения о характеристиках уточняемого земельного участка с кадастровым номером 13:01:0132030:56 :				
№ п/п	Наименование характеристики земельного участка		Значение характеристики	
1	2		3	
1.	Адрес земельного участка		Российская Федерация, Республика Мордовия, район Ардатовский, город Ардатов, улица Комарова, дом 1	
1.1.	Сведения о местоположении земельного участка (при отсутствии адреса) в структурированном в соответствии с федеральной информационной адресной системой виде		-	
1.2.	Дополнительные сведения о местоположении земельного участка		-	
2.	Площадь земельного участка ± величина погрешности определения (вычисления) площади (Р ± ΔР), м2		1527 ± 14	
3.	Формула, примененная для вычисления предельной погрешности определения площади земельного участка, с подставленными значениями и итоговые (вычисленные) значения (ΔР), м2		ΔР=3.5*Мt*√Р=3.5*0,1*√1527=14	
4.	Площадь земельного участка согласно сведениям Единого государственного реестра недвижимости (Ркад), м2		1500	
5.	Оценка расхождения Р и Ркад (Р - Ркад), м2		27	
6.	Предельные минимальный и максимальный размеры земельного участка (Рмин и Рмакс), м2		600 4000	
7.	Вид (виды) разрешенного использования		Для обслуживания ведомственного жилья	
7.1.	Дополнительные сведения об использовании земельного участка		-	
8.	Кадастровый или иной государственный учетный номер (инвентарный) здания, сооружения, объекта незавершенного строительства, расположенного на земельном участке		13:01:0132030:208	
9.	Сведения о земельных участках (землях общего пользования, территории общего пользования), посредством которых обеспечивается доступ		Земли общего пользования	
10.	Иные сведения		-	
4. Пояснения к сведениям об уточняемом земельном участке с кадастровым номером 13:01:0132030:56 :				
1.	-			

Сведения об уточняемых земельных участках

1. Сведения о характерных точках границы уточняемого земельного участка с кадастровым номером 13:01:0132030:59 :

Система координат МСК-13, зона 1

Зона № 1

Обозначение характерных точек границ	Координаты, м				Метод определения координат	Формулы, примененные для расчета средней квадратической погрешности определения координат характерных точек границ (Mt), с подставленными в такие формулы значениями и итоговые (вычисленные) значения Mt, м	Описание закрепле ния точки
	содержатся в Едином государственном реестре недвижимости		определены в результате выполнения комплексных кадастровых работ				
	X	Y	X	Y			
1	2	3	4	5	6	7	8
н469У	-	-	467215.40	1359456.35	Метод спутниковых геодезических измерений (определений)	0.1	Закрепление отсутствует
н709У	-	-	467213.96	1359459.21	Метод спутниковых геодезических измерений (определений)	0.1	Закрепление отсутствует
н710У	-	-	467211.66	1359458.10	Метод спутниковых геодезических измерений (определений)	0.1	Закрепление отсутствует
н711У	-	-	467206.60	1359468.33	Метод спутниковых геодезических измерений (определений)	0.1	Закрепление отсутствует
н712У	-	-	467188.71	1359459.87	Метод спутниковых геодезических измерений (определений)	0.1	Закрепление отсутствует
н471У	-	-	467195.62	1359445.62	Метод спутниковых геодезических измерений (определений)	0.1	Закрепление отсутствует
н470У	-	-	467206.60	1359450.99	Метод спутниковых геодезических измерений (определений)	0.1	Закрепление отсутствует
н469У	-	-	467215.40	1359456.35	Метод спутниковых геодезических измерений (определений)	0.1	Закрепление отсутствует

2. Сведения о частях границ уточняемого земельного участка с кадастровым номером 13:01:0132030:59 :

Обозначение части границ		Горизонтальное проложение (S), м	Описание прохождения части границ	Сведения о согласовании местоположения границ (согласовано/спорное)
от т.	до т.			
1	2	3	4	5
н469У	н709У	3.20	-	Согласовано

2. Сведения о частях границ уточняемого земельного участка с кадастровым номером 13:01:0132030:59 :				
Обозначение части границ		Горизонтальное проложение (S), м	Описание прохождения части границ	Сведения о согласовании местоположения границ (согласовано/спорное)
от т.	до т.			
1	2	3	4	5
н709У	н710У	2.55	-	Согласовано
н710У	н711У	11.41	-	Согласовано
н711У	н712У	19.79	-	Согласовано
н712У	н471У	15.84	-	Согласовано
н471У	н470У	12.22	-	Согласовано
н470У	н469У	10.30	-	Согласовано
3. Сведения о характеристиках уточняемого земельного участка с кадастровым номером 13:01:0132030:59 :				
№ п/п	Наименование характеристики земельного участка		Значение характеристики	
1	2		3	
1.	Адрес земельного участка		Российская Федерация, Республика Мордовия, район Ардатовский, город Ардатов, улица Комарова, дом 18-а/1	
1.1.	Сведения о местоположении земельного участка (при отсутствии адреса) в структурированном в соответствии с федеральной информационной адресной системой виде		-	
1.2.	Дополнительные сведения о местоположении земельного участка		-	
2.	Площадь земельного участка ± величина погрешности определения (вычисления) площади ($P \pm \Delta P$), м2		318 ± 6	
3.	Формула, примененная для вычисления предельной погрешности определения площади земельного участка, с подставленными значениями и итоговые (вычисленные) значения (ΔP), м2		$\Delta P = 3.5 * M_t * \sqrt{P} = 3.5 * 0,1 * \sqrt{318} = 6$	
4.	Площадь земельного участка согласно сведениям Единого государственного реестра недвижимости (Ркад), м2		300	
5.	Оценка расхождения Р и Ркад ($P - P_{кад}$), м2		18	
6.	Предельные минимальный и максимальный размеры земельного участка ($P_{мин}$ и $P_{макс}$), м2		600 4000	
7.	Вид (виды) разрешенного использования		Приусадебный земельный участок	
7.1.	Дополнительные сведения об использовании земельного участка		-	
8.	Кадастровый или иной государственный учетный номер (инвентарный) здания, сооружения, объекта незавершенного строительства, расположенного на земельном участке		13:01:0132030:230	
9.	Сведения о земельных участках (землях общего пользования, территории общего пользования), посредством которых обеспечивается доступ		Земли общего пользования	
10.	Иные сведения		-	
4. Пояснения к сведениям об уточняемом земельном участке с кадастровым номером 13:01:0132030:59 :				
1.	-			

Сведения об уточняемых земельных участках

1. Сведения о характерных точках границы уточняемого земельного участка с кадастровым номером 13:01:0132030:60 :

Система координат МСК-13, зона 1

Зона № 1

Обозначение характерных точек границ	Координаты, м				Метод определения координат	Формулы, примененные для расчета средней квадратической погрешности определения координат характерных точек границ (Mt), с подставленными в такие формулы значениями и итоговые (вычисленные) значения Mt, м	Описание закрепле ния точки
	содержатся в Едином государственном реестре недвижимости		определены в результате выполнения комплексных кадастровых работ				
	X	Y	X	Y			
1	2	3	4	5	6	7	8
н713У	-	-	467244.87	1359467.98	Метод спутниковых геодезических измерений (определений)	0.1	Закрепление отсутствует
н615У	-	-	467241.03	1359475.69	Метод спутниковых геодезических измерений (определений)	0.1	Закрепление отсутствует
н617У	-	-	467220.79	1359466.33	Метод спутниковых геодезических измерений (определений)	0.1	Закрепление отсутствует
н714У	-	-	467223.44	1359461.13	Метод спутниковых геодезических измерений (определений)	0.1	Закрепление отсутствует
н715У	-	-	467225.46	1359462.11	Метод спутниковых геодезических измерений (определений)	0.1	Закрепление отсутствует
н716У	-	-	467235.86	1359442.19	Метод спутниковых геодезических измерений (определений)	0.1	Закрепление отсутствует
н717У	-	-	467253.85	1359450.29	Метод спутниковых геодезических измерений (определений)	0.1	Закрепление отсутствует
н713У	-	-	467244.87	1359467.98	Метод спутниковых геодезических измерений (определений)	0.1	Закрепление отсутствует

2. Сведения о частях границ уточняемого земельного участка с кадастровым номером 13:01:0132030:60 :

Обозначение части границ		Горизонтальное проложение (S), м	Описание прохождения части границ	Сведения о согласовании местоположения границ (согласовано/спорное)
от т.	до т.			
1	2	3	4	5
н713У	н615У	8.61	-	Согласовано

2. Сведения о частях границ уточняемого земельного участка с кадастровым номером 13:01:0132030:60 :				
Обозначение части границ		Горизонтальное проложение (S), м	Описание прохождения части границ	Сведения о согласовании местоположения границ (согласовано/спорное)
от т.	до т.			
1	2	3	4	5
н615У	н617У	22.30	-	Согласовано
н617У	н714У	5.84	-	Согласовано
н714У	н715У	2.25	-	Согласовано
н715У	н716У	22.47	-	Согласовано
н716У	н717У	19.73	-	Согласовано
н717У	н713У	19.84	-	Согласовано
3. Сведения о характеристиках уточняемого земельного участка с кадастровым номером 13:01:0132030:60 :				
№ п/п	Наименование характеристики земельного участка		Значение характеристики	
1	2		3	
1.	Адрес земельного участка		Российская Федерация, Республика Мордовия, район Ардатовский, город Ардатов, улица Комарова, дом 21/2	
1.1.	Сведения о местоположении земельного участка (при отсутствии адреса) в структурированном в соответствии с федеральной информационной адресной системой виде		-	
1.2.	Дополнительные сведения о местоположении земельного участка		-	
2.	Площадь земельного участка ± величина погрешности определения (вычисления) площади (Р ± ΔР), м2		577 ± 8	
3.	Формула, примененная для вычисления предельной погрешности определения площади земельного участка, с подставленными значениями и итоговые (вычисленные) значения (ΔР), м2		ΔР=3.5*Мт*√Р=3.5*0,1*√577=8	
4.	Площадь земельного участка согласно сведениям Единого государственного реестра недвижимости (Ркад), м2		470	
5.	Оценка расхождения Р и Ркад (Р - Ркад), м2		107	
6.	Предельные минимальный и максимальный размеры земельного участка (Рмин и Рмакс), м2		600 4000	
7.	Вид (виды) разрешенного использования		Для индивидуального жилищного строительства	
7.1.	Дополнительные сведения об использовании земельного участка		-	
8.	Кадастровый или иной государственный учетный номер (инвентарный) здания, сооружения, объекта незавершенного строительства, расположенного на земельном участке		13:01:0132030:227	
9.	Сведения о земельных участках (землях общего пользования, территории общего пользования), посредством которых обеспечивается доступ		Земли общего пользования	
10.	Иные сведения		-	
4. Пояснения к сведениям об уточняемом земельном участке с кадастровым номером 13:01:0132030:60 :				
1.	-			

Сведения об уточняемых земельных участках

1. Сведения о характерных точках границы уточняемого земельного участка с кадастровым номером 13:01:0132030:61 :

Система координат МСК-13, зона 1

Зона № 1

Обозначение характерных точек границ	Координаты, м				Метод определения координат	Формулы, примененные для расчета средней квадратической погрешности определения координат характерных точек границ (Mt), с подставленными в такие формулы значениями и итоговые (вычисленные) значения Mt, м	Описание закрепле ния точки
	содержатся в Едином государственном реестре недвижимости		определены в результате выполнения комплексных кадастровых работ				
	X	Y	X	Y			
1	2	3	4	5	6	7	8
н718У	-	-	467106.76	1359208.82	Метод спутниковых геодезических измерений (определений)	0.1	Закрепление отсутствует
н433У	-	-	467106.38	1359209.73	Метод спутниковых геодезических измерений (определений)	0.1	Закрепление отсутствует
н432У	-	-	467081.73	1359268.51	Метод спутниковых геодезических измерений (определений)	0.1	Закрепление отсутствует
н440У	-	-	467071.68	1359264.74	Метод спутниковых геодезических измерений (определений)	0.1	Закрепление отсутствует
39	-	-	467083.23	1359238.76	Метод спутниковых геодезических измерений (определений)	0.1	Закрепление отсутствует
38	-	-	467084.41	1359235.87	Метод спутниковых геодезических измерений (определений)	0.1	Закрепление отсутствует
37	-	-	467085.82	1359236.36	Метод спутниковых геодезических измерений (определений)	0.1	Закрепление отсутствует
36	-	-	467090.71	1359223.87	Метод спутниковых геодезических измерений (определений)	0.1	Закрепление отсутствует
35	-	-	467089.95	1359222.94	Метод спутниковых геодезических измерений (определений)	0.1	Закрепление отсутствует
34	-	-	467093.22	1359214.02	Метод спутниковых геодезических измерений (определений)	0.1	Закрепление отсутствует

1. Сведения о характерных точках границы уточняемого земельного участка с кадастровым номером 13:01:0132030:61 :							
Система координат МСК-13, зона 1						Зона № 1	
Обозначение характерных точек границ	Координаты, м				Метод определения координат	Формулы, примененные для расчета средней квадратической погрешности определения координат характерных точек границ (Mt), с подставленными в такие формулы значениями и итоговые (вычисленные) значения Mt, м	Описание закрепления точки
	содержатся в Едином государственном реестре недвижимости		определены в результате выполнения комплексных кадастровых работ				
	X	Y	X	Y			
1	2	3	4	5	6	7	8
33	-	-	467090.19	1359212.87	Метод спутниковых геодезических измерений (определений)	0.1	Закрепление отсутствует
н441У	-	-	467093.64	1359203.53	Метод спутниковых геодезических измерений (определений)	0.1	Закрепление отсутствует
н718У	-	-	467106.76	1359208.82	Метод спутниковых геодезических измерений (определений)	0.1	Закрепление отсутствует
2. Сведения о частях границ уточняемого земельного участка с кадастровым номером 13:01:0132030:61 :							
Обозначение части границ		Горизонтальное проложение (S), м	Описание прохождения части границ	Сведения о согласовании местоположения границ (согласовано/спорное)			
от т.	до т.						
1	2	3	4	5			
н718У	н433У	0.99	-	Согласовано			
н433У	н432У	63.74	-	Согласовано			
н432У	н440У	10.73	-	Согласовано			
н440У	39	28.43	-	Согласовано			
39	38	3.12	-	Согласовано			
38	37	1.49	-	Согласовано			
37	36	13.41	-	Согласовано			
36	35	1.20	-	Согласовано			
35	34	9.50	-	Согласовано			
34	33	3.24	-	Согласовано			
33	н441У	9.96	-	Согласовано			
н441У	н718У	14.15	-	Согласовано			
3. Сведения о характеристиках уточняемого земельного участка с кадастровым номером 13:01:0132030:61 :							
№ п/п	Наименование характеристики земельного участка			Значение характеристики			
1	2			3			
1.	Адрес земельного участка			Российская Федерация, Республика Мордовия, район Ардатовский, город Ардатов, улица Полевая, дом 146			

3. Сведения о характеристиках уточняемого земельного участка с кадастровым номером 13:01:0132030:61 :		
№ п/п	Наименование характеристики земельного участка	Значение характеристики
1	2	3
1.1.	Сведения о местоположении земельного участка (при отсутствии адреса) в структурированном в соответствии с федеральной информационной адресной системой виде	-
1.2.	Дополнительные сведения о местоположении земельного участка	-
2.	Площадь земельного участка \pm величина погрешности определения (вычисления) площади ($P \pm \Delta P$), м2	686 ± 9
3.	Формула, примененная для вычисления предельной погрешности определения площади земельного участка, с подставленными значениями и итоговые (вычисленные) значения (ΔP), м2	$\Delta P = 3.5 * M_t * \sqrt{P} = 3.5 * 0,1 * \sqrt{686} = 9$
4.	Площадь земельного участка согласно сведениям Единого государственного реестра недвижимости (Ркад), м2	640
5.	Оценка расхождения Р и Ркад ($P - P_{кад}$), м2	46
6.	Предельные минимальный и максимальный размеры земельного участка ($P_{мин}$ и $P_{макс}$), м2	600 4000
7.	Вид (виды) разрешенного использования	Для обслуживания жилого дома
7.1.	Дополнительные сведения об использовании земельного участка	-
8.	Кадастровый или иной государственный учетный номер (инвентарный) здания, сооружения, объекта незавершенного строительства, расположенного на земельном участке	13:01:0132030:212
9.	Сведения о земельных участках (землях общего пользования, территории общего пользования), посредством которых обеспечивается доступ	Земли общего пользования
10.	Иные сведения	-
4. Пояснения к сведениям об уточняемом земельном участке с кадастровым номером 13:01:0132030:61 :		
1.	-	

Сведения об уточняемых земельных участках

1. Сведения о характерных точках границы уточняемого земельного участка с кадастровым номером 13:01:0132030:64 :

Система координат МСК-13, зона 1

Зона № 1

Обозначение характерных точек границ	Координаты, м				Метод определения координат	Формулы, примененные для расчета средней квадратической погрешности определения координат характерных точек границ (Mt), с подставленными в такие формулы значениями и итоговые (вычисленные) значения Mt, м	Описание закрепле ния точки
	содержатся в Едином государственном реестре недвижимости		определены в результате выполнения комплексных кадастровых работ				
	X	Y	X	Y			
1	2	3	4	5	6	7	8
н719У	-	-	467246.48	1359298.04	Метод спутниковых геодезических измерений (определений)	0.1	Закрепление отсутствует
н720У	-	-	467218.36	1359361.74	Метод спутниковых геодезических измерений (определений)	0.1	Закрепление отсутствует
н721У	-	-	467205.00	1359354.88	Метод спутниковых геодезических измерений (определений)	0.1	Закрепление отсутствует
н722У	-	-	467241.63	1359269.63	Метод спутниковых геодезических измерений (определений)	0.1	Закрепление отсутствует
н723У	-	-	467242.88	1359266.77	Метод спутниковых геодезических измерений (определений)	0.1	Закрепление отсутствует
н724У	-	-	467257.92	1359273.96	Метод спутниковых геодезических измерений (определений)	0.1	Закрепление отсутствует
н725У	-	-	467256.16	1359277.47	Метод спутниковых геодезических измерений (определений)	0.1	Закрепление отсутствует
н719У	-	-	467246.48	1359298.04	Метод спутниковых геодезических измерений (определений)	0.1	Закрепление отсутствует

2. Сведения о частях границ уточняемого земельного участка с кадастровым номером 13:01:0132030:64 :

Обозначение части границ		Горизонтальное проложение (S), м	Описание прохождения части границ	Сведения о согласовании местоположения границ (согласовано/спорное)
от т.	до т.			
1	2	3	4	5
н719У	н720У	69.63	-	Согласовано

2. Сведения о частях границ уточняемого земельного участка с кадастровым номером 13:01:0132030:64 :				
Обозначение части границ		Горизонтальное проложение (S), м	Описание прохождения части границ	Сведения о согласовании местоположения границ (согласовано/спорное)
от т.	до т.			
1	2	3	4	5
н720У	н721У	15.02	-	Согласовано
н721У	н722У	92.79	-	Согласовано
н722У	н723У	3.12	-	Согласовано
н723У	н724У	16.67	-	Согласовано
н724У	н725У	3.93	-	Согласовано
н725У	н719У	22.73	-	Согласовано
3. Сведения о характеристиках уточняемого земельного участка с кадастровым номером 13:01:0132030:64 :				
№ п/п	Наименование характеристики земельного участка		Значение характеристики	
1	2		3	
1.	Адрес земельного участка		Российская Федерация, Республика Мордовия, район Ардатовский, город Ардатов, улица Полевая, дом 164	
1.1.	Сведения о местоположении земельного участка (при отсутствии адреса) в структурированном в соответствии с федеральной информационной адресной системой виде		-	
1.2.	Дополнительные сведения о местоположении земельного участка		-	
2.	Площадь земельного участка ± величина погрешности определения (вычисления) площади ($P \pm \Delta P$), м2		1495 ± 14	
3.	Формула, примененная для вычисления предельной погрешности определения площади земельного участка, с подставленными значениями и итоговые (вычисленные) значения (ΔP), м2		$\Delta P = 3.5 * M_t * \sqrt{P} = 3.5 * 0,1 * \sqrt{1495} = 14$	
4.	Площадь земельного участка согласно сведениям Единого государственного реестра недвижимости (Ркад), м2		1624	
5.	Оценка расхождения Р и Ркад ($P - P_{кад}$), м2		129	
6.	Предельные минимальный и максимальный размеры земельного участка ($P_{мин}$ и $P_{макс}$), м2		600 4000	
7.	Вид (виды) разрешенного использования		Для индивидуального жилищного строительства	
7.1.	Дополнительные сведения об использовании земельного участка		-	
8.	Кадастровый или иной государственный учетный номер (инвентарный) здания, сооружения, объекта незавершенного строительства, расположенного на земельном участке		13:01:0132030:143	
9.	Сведения о земельных участках (землях общего пользования, территории общего пользования), посредством которых обеспечивается доступ		Земли общего пользования	
10.	Иные сведения		-	
4. Пояснения к сведениям об уточняемом земельном участке с кадастровым номером 13:01:0132030:64 :				
1.	-			

Сведения об уточняемых земельных участках

1. Сведения о характерных точках границы уточняемого земельного участка с кадастровым номером 13:01:0132030:69 :

Система координат МСК-13, зона 1

Зона № 1

Обозначение характерных точек границ	Координаты, м				Метод определения координат	Формулы, примененные для расчета средней квадратической погрешности определения координат характерных точек границ (Mt), с подставленными в такие формулы значениями и итоговые (вычисленные) значения Mt, м	Описание закрепле ния точки
	содержатся в Едином государственном реестре недвижимости		определены в результате выполнения комплексных кадастровых работ				
	X	Y	X	Y			
1	2	3	4	5	6	7	8
н726У	-	-	467310.51	1359403.19	Метод спутниковых геодезических измерений (определений)	0.1	Закрепление отсутствует
н727У	-	-	467294.30	1359398.63	Метод спутниковых геодезических измерений (определений)	0.1	Закрепление отсутствует
н728У	-	-	467332.34	1359313.82	Метод спутниковых геодезических измерений (определений)	0.1	Закрепление отсутствует
н729У	-	-	467333.58	1359311.13	Метод спутниковых геодезических измерений (определений)	0.1	Закрепление отсутствует
н730У	-	-	467348.39	1359318.06	Метод спутниковых геодезических измерений (определений)	0.1	Закрепление отсутствует
н726У	-	-	467310.51	1359403.19	Метод спутниковых геодезических измерений (определений)	0.1	Закрепление отсутствует

2. Сведения о частях границ уточняемого земельного участка с кадастровым номером 13:01:0132030:69 :

Обозначение части границ		Горизонтальное проложение (S), м	Описание прохождения части границ	Сведения о согласовании местоположения границ (согласовано/спорное)
от т.	до т.			
1	2	3	4	5
н726У	н727У	16.84	-	Согласовано
н727У	н728У	92.95	-	Согласовано
н728У	н729У	2.96	-	Согласовано
н729У	н730У	16.35	-	Согласовано
н730У	н726У	93.18	-	Согласовано

3. Сведения о характеристиках уточняемого земельного участка с кадастровым номером 13:01:0132030:69 :		
№ п/п	Наименование характеристики земельного участка	Значение характеристики
1	2	3
1.	Адрес земельного участка	Российская Федерация, Республика Мордовия, район Ардатовский, город Ардатов, улица Полевая, дом 176
1.1.	Сведения о местоположении земельного участка (при отсутствии адреса) в структурированном в соответствии с федеральной информационной адресной системой виде	-
1.2.	Дополнительные сведения о местоположении земельного участка	-
2.	Площадь земельного участка \pm величина погрешности определения (вычисления) площади ($P \pm \Delta P$), м2	1562 ± 14
3.	Формула, примененная для вычисления предельной погрешности определения площади земельного участка, с подставленными значениями и итоговые (вычисленные) значения (ΔP), м2	$\Delta P = 3.5 * M_t * \sqrt{P} = 3.5 * 0,1 * \sqrt{1562} = 14$
4.	Площадь земельного участка согласно сведениям Единого государственного реестра недвижимости (Ркад), м2	1531
5.	Оценка расхождения Р и Ркад ($P - P_{кад}$), м2	31
6.	Предельные минимальный и максимальный размеры земельного участка ($P_{мин}$ и $P_{макс}$), м2	600 4000
7.	Вид (виды) разрешенного использования	Для обслуживания жилого дома
7.1.	Дополнительные сведения об использовании земельного участка	-
8.	Кадастровый или иной государственный учетный номер (инвентарный) здания, сооружения, объекта незавершенного строительства, расположенного на земельном участке	13:01:0132030:196
9.	Сведения о земельных участках (землях общего пользования, территории общего пользования), посредством которых обеспечивается доступ	Земли общего пользования
10.	Иные сведения	-
4. Пояснения к сведениям об уточняемом земельном участке с кадастровым номером 13:01:0132030:69 :		
1.	-	

Сведения об уточняемых земельных участках

1. Сведения о характерных точках границы уточняемого земельного участка с кадастровым номером 13:01:0132030:75 :

Система координат МСК-13, зона 1

Зона № 1

Обозначение характерных точек границ	Координаты, м				Метод определения координат	Формулы, примененные для расчета средней квадратической погрешности определения координат характерных точек границ (Mt), с подставленными в такие формулы значениями и итоговые (вычисленные) значения Mt, м	Описание закрепле ния точки
	содержатся в Едином государственном реестре недвижимости		определены в результате выполнения комплексных кадастровых работ				
	X	Y	X	Y			
1	2	3	4	5	6	7	8
н439У	-	-	467474.26	1359386.54	Метод спутниковых геодезических измерений (определений)	0.1	Закрепление отсутствует
н438У	-	-	467454.40	1359417.44	Метод спутниковых геодезических измерений (определений)	0.1	Закрепление отсутствует
н732У	-	-	467453.51	1359416.96	Метод спутниковых геодезических измерений (определений)	0.1	Закрепление отсутствует
45	-	-	467435.17	1359406.99	Метод спутниковых геодезических измерений (определений)	0.1	Закрепление отсутствует
5	-	-	467453.68	1359373.93	Метод спутниковых геодезических измерений (определений)	0.1	Закрепление отсутствует
н439У	-	-	467474.26	1359386.54	Метод спутниковых геодезических измерений (определений)	0.1	Закрепление отсутствует

2. Сведения о частях границ уточняемого земельного участка с кадастровым номером 13:01:0132030:75 :

Обозначение части границ		Горизонтальное проложение (S), м	Описание прохождения части границ	Сведения о согласовании местоположения границ (согласовано/спорное)
от т.	до т.			
1	2	3	4	5
н439У	н438У	36.73	-	Согласовано
н438У	н732У	1.01	-	Согласовано
н732У	45	20.87	-	Согласовано
45	5	37.89	-	Согласовано
5	н439У	24.14	-	Согласовано

3. Сведения о характеристиках уточняемого земельного участка с кадастровым номером 13:01:0132030:75 :		
№ п/п	Наименование характеристики земельного участка	Значение характеристики
1	2	3
1.	Адрес земельного участка	Российская Федерация, Республика Мордовия, район Ардатовский, город Ардатов, улица Полевая, дом 192
1.1.	Сведения о местоположении земельного участка (при отсутствии адреса) в структурированном в соответствии с федеральной информационной адресной системой виде	-
1.2.	Дополнительные сведения о местоположении земельного участка	-
2.	Площадь земельного участка \pm величина погрешности определения (вычисления) площади ($P \pm \Delta P$), м2	858 ± 10
3.	Формула, примененная для вычисления предельной погрешности определения площади земельного участка, с подставленными значениями и итоговые (вычисленные) значения (ΔP), м2	$\Delta P = 3.5 * M_t * \sqrt{P} = 3.5 * 0,1 * \sqrt{858} = 10$
4.	Площадь земельного участка согласно сведениям Единого государственного реестра недвижимости (Ркад), м2	800
5.	Оценка расхождения Р и Ркад ($P - P_{кад}$), м2	58
6.	Предельные минимальный и максимальный размеры земельного участка ($P_{мин}$ и $P_{макс}$), м2	600 4000
7.	Вид (виды) разрешенного использования	Для обслуживания жилого дома
7.1.	Дополнительные сведения об использовании земельного участка	-
8.	Кадастровый или иной государственный учетный номер (инвентарный) здания, сооружения, объекта незавершенного строительства, расположенного на земельном участке	13:01:0132030:154
9.	Сведения о земельных участках (землях общего пользования, территории общего пользования), посредством которых обеспечивается доступ	Земли общего пользования
10.	Иные сведения	-
4. Пояснения к сведениям об уточняемом земельном участке с кадастровым номером 13:01:0132030:75 :		
1.	-	

Сведения об уточняемых земельных участках

1. Сведения о характерных точках границы уточняемого земельного участка с кадастровым номером 13:01:0132030:77 :

Система координат МСК-13, зона 1

Зона № 1

Обозначение характерных точек границ	Координаты, м				Метод определения координат	Формулы, примененные для расчета средней квадратической погрешности определения координат характерных точек границ (Mt), с подставленными в такие формулы значениями и итоговые (вычисленные) значения Mt, м	Описание закрепле ния точки
	содержатся в Едином государственном реестре недвижимости		определены в результате выполнения комплексных кадастровых работ				
	X	Y	X	Y			
1	2	3	4	5	6	7	8
н431У	-	-	467074.52	1359285.70	Метод спутниковых геодезических измерений (определений)	0.1	Закрепление отсутствует
н733У	-	-	467060.35	1359316.21	Метод спутниковых геодезических измерений (определений)	0.1	Закрепление отсутствует
н734У	-	-	467056.72	1359314.49	Метод спутниковых геодезических измерений (определений)	0.1	Закрепление отсутствует
н735У	-	-	467055.21	1359317.54	Метод спутниковых геодезических измерений (определений)	0.1	Закрепление отсутствует
н736У	-	-	467045.13	1359312.63	Метод спутниковых геодезических измерений (определений)	0.1	Закрепление отсутствует
н737У	-	-	467046.58	1359309.72	Метод спутниковых геодезических измерений (определений)	0.1	Закрепление отсутствует
н738У	-	-	467041.99	1359307.53	Метод спутниковых геодезических измерений (определений)	0.1	Закрепление отсутствует
41	-	-	467056.37	1359277.65	Метод спутниковых геодезических измерений (определений)	0.1	Закрепление отсутствует
40	-	-	467064.42	1359281.09	Метод спутниковых геодезических измерений (определений)	0.1	Закрепление отсутствует
н431У	-	-	467074.52	1359285.70	Метод спутниковых геодезических измерений (определений)	0.1	Закрепление отсутствует
						-	

1. Сведения о характерных точках границы уточняемого земельного участка с кадастровым номером 13:01:0132030:77 :

Система координат МСК-13, зона 1

Зона № 1

Обозначение характерных точек границ	Координаты, м				Метод определения координат	Формулы, примененные для расчета средней квадратической погрешности определения координат характерных точек границ (Mt), с подставленными в такие формулы значениями и итоговые (вычисленные) значения Mt, м	Описание закрепле ния точки
	содержатся в Едином государственном реестре недвижимости		определены в результате выполнения комплексных кадастровых работ				
	X	Y	X	Y			
1	2	3	4	5	6	7	8
н739У	-	-	467055.56	1359314.47	Метод спутниковых геодезических измерений (определений)	0.1	Закрепление отсутствует
н740У	-	-	467055.38	1359314.39	Метод спутниковых геодезических измерений (определений)	0.1	Закрепление отсутствует
н741У	-	-	467055.30	1359314.57	Метод спутниковых геодезических измерений (определений)	0.1	Закрепление отсутствует
н742У	-	-	467055.48	1359314.65	Метод спутниковых геодезических измерений (определений)	0.1	Закрепление отсутствует
н739У	-	-	467055.56	1359314.47	Метод спутниковых геодезических измерений (определений)	0.1	Закрепление отсутствует
						-	
н743У	-	-	467049.30	1359311.28	Метод спутниковых геодезических измерений (определений)	0.1	Закрепление отсутствует
н744У	-	-	467049.12	1359311.20	Метод спутниковых геодезических измерений (определений)	0.1	Закрепление отсутствует
н745У	-	-	467049.04	1359311.38	Метод спутниковых геодезических измерений (определений)	0.1	Закрепление отсутствует
н746У	-	-	467049.22	1359311.46	Метод спутниковых геодезических измерений (определений)	0.1	Закрепление отсутствует
н743У	-	-	467049.30	1359311.28	Метод спутниковых геодезических измерений (определений)	0.1	Закрепление отсутствует

2. Сведения о частях границ уточняемого земельного участка с кадастровым номером 13:01:0132030:77 :				
Обозначение части границ		Горизонтальное проложение (S), м	Описание прохождения части границ	Сведения о согласовании местоположения границ (согласовано/спорное)
от т.	до т.			
1	2	3	4	5
н431У	н733У	33.64	-	Согласовано
н733У	н734У	4.02	-	Согласовано
н734У	н735У	3.40	-	Согласовано
н735У	н736У	11.21	-	Согласовано
н736У	н737У	3.25	-	Согласовано
н737У	н738У	5.09	-	Согласовано
н738У	41	33.16	-	Согласовано
41	40	8.75	-	Согласовано
40	н431У	11.10	-	Согласовано
н739У	н740У	0.20	-	Согласовано
н740У	н741У	0.20	-	Согласовано
н741У	н742У	0.20	-	Согласовано
н742У	н739У	0.20	-	Согласовано
н743У	н744У	0.20	-	Согласовано
н744У	н745У	0.20	-	Согласовано
н745У	н746У	0.20	-	Согласовано
н746У	н743У	0.20	-	Согласовано
3. Сведения о характеристиках уточняемого земельного участка с кадастровым номером 13:01:0132030:77 :				
№ п/п	Наименование характеристики земельного участка	Значение характеристики		
1	2	3		
1.	Адрес земельного участка	Российская Федерация, Республика Мордовия, район Ардатовский, город Ардатов, улица Эрзи, дом 3		
1.1.	Сведения о местоположении земельного участка (при отсутствии адреса) в структурированном в соответствии с федеральной информационной адресной системой виде	-		
1.2.	Дополнительные сведения о местоположении земельного участка	-		
2.	Площадь земельного участка \pm величина погрешности определения (вычисления) площади ($P \pm \Delta P$), м2	709 \pm 9		
3.	Формула, примененная для вычисления предельной погрешности определения площади земельного участка, с подставленными значениями и итоговые (вычисленные) значения (ΔP), м2	$\Delta P = 3.5 * M_t * \sqrt{P} = 3.5 * 0,1 * \sqrt{709} = 9$		
4.	Площадь земельного участка согласно сведениям Единого государственного реестра недвижимости (Ркад), м2	600		
5.	Оценка расхождения Р и Ркад ($P - P_{кад}$), м2	109		
6.	Предельные минимальный и максимальный размеры земельного участка ($P_{мин}$ и $P_{макс}$), м2	600 4000		

3. Сведения о характеристиках уточняемого земельного участка с кадастровым номером 13:01:0132030:77 :		
№ п/п	Наименование характеристики земельного участка	Значение характеристики
1	2	3
7.	Вид (виды) разрешенного использования	Для индивидуального жилищного строительства
7.1.	Дополнительные сведения об использовании земельного участка	-
8.	Кадастровый или иной государственный учетный номер (инвентарный) здания, сооружения, объекта незавершенного строительства, расположенного на земельном участке	13:01:0132030:159
9.	Сведения о земельных участках (землях общего пользования, территории общего пользования), посредством которых обеспечивается доступ	Земли общего пользования
10.	Иные сведения	-
4. Пояснения к сведениям об уточняемом земельном участке с кадастровым номером 13:01:0132030:77 :		
1.	-	

Сведения об уточняемых земельных участках

1. Сведения о характерных точках границы уточняемого земельного участка с кадастровым номером 13:01:0132030:78 :

Система координат МСК-13, зона 1						Зона № 1	
Обозначение характерных точек границ	Координаты, м				Метод определения координат	Формулы, примененные для расчета средней квадратической погрешности определения координат характерных точек границ (Mt), с подставленными в такие формулы значениями и итоговые (вычисленные) значения Mt, м	Описание закрепле ния точки
	содержатся в Едином государственном реестре недвижимости		определены в результате выполнения комплексных кадастровых работ				
	X	Y	X	Y			
1	2	3	4	5	6	7	8
н430У	-	-	467093.47	1359295.30	Метод спутниковых геодезических измерений (определений)	0.1	Закрепление отсутствует
н747У	-	-	467077.96	1359325.27	Метод спутниковых геодезических измерений (определений)	0.1	Закрепление отсутствует
н733У	-	-	467060.35	1359316.21	Метод спутниковых геодезических измерений (определений)	0.1	Закрепление отсутствует
н431У	-	-	467074.52	1359285.70	Метод спутниковых геодезических измерений (определений)	0.1	Закрепление отсутствует
н430У	-	-	467093.47	1359295.30	Метод спутниковых геодезических измерений (определений)	0.1	Закрепление отсутствует

2. Сведения о частях границ уточняемого земельного участка с кадастровым номером 13:01:0132030:78 :

Обозначение части границ		Горизонтальное проложение (S), м	Описание прохождения части границ	Сведения о согласовании местоположения границ (согласовано/спорное)
от т.	до т.			
1	2	3	4	5
н430У	н747У	33.75	-	Согласовано
н747У	н733У	19.80	-	Согласовано
н733У	н431У	33.64	-	Согласовано
н431У	н430У	21.24	-	Согласовано

3. Сведения о характеристиках уточняемого земельного участка с кадастровым номером 13:01:0132030:78 :

№ п/п	Наименование характеристики земельного участка	Значение характеристики
1	2	3
1.	Адрес земельного участка	Российская Федерация, Республика Мордовия, район Ардатовский, город Ардатов, улица Эрьзи, дом 5/1

3. Сведения о характеристиках уточняемого земельного участка с кадастровым номером 13:01:0132030:78 :		
№ п/п	Наименование характеристики земельного участка	Значение характеристики
1	2	3
1.1.	Сведения о местоположении земельного участка (при отсутствии адреса) в структурированном в соответствии с федеральной информационной адресной системой виде	-
1.2.	Дополнительные сведения о местоположении земельного участка	-
2.	Площадь земельного участка \pm величина погрешности определения (вычисления) площади ($P \pm \Delta P$), м2	691 ± 9
3.	Формула, примененная для вычисления предельной погрешности определения площади земельного участка, с подставленными значениями и итоговые (вычисленные) значения (ΔP), м2	$\Delta P = 3.5 * M_t * \sqrt{P} = 3.5 * 0,1 * \sqrt{691} = 9$
4.	Площадь земельного участка согласно сведениям Единого государственного реестра недвижимости ($R_{\text{кад}}$), м2	636
5.	Оценка расхождения P и $R_{\text{кад}}$ ($P - R_{\text{кад}}$), м2	55
6.	Предельные минимальный и максимальный размеры земельного участка ($R_{\text{мин}}$ и $R_{\text{макс}}$), м2	600 4000
7.	Вид (виды) разрешенного использования	Для обслуживания жилого дома
7.1.	Дополнительные сведения об использовании земельного участка	-
8.	Кадастровый или иной государственный учетный номер (инвентарный) здания, сооружения, объекта незавершенного строительства, расположенного на земельном участке	13:01:0132030:220
9.	Сведения о земельных участках (землях общего пользования, территории общего пользования), посредством которых обеспечивается доступ	Земли общего пользования
10.	Иные сведения	-
4. Пояснения к сведениям об уточняемом земельном участке с кадастровым номером 13:01:0132030:78 :		
1.	-	

Сведения об уточняемых земельных участках

1. Сведения о характерных точках границы уточняемого земельного участка с кадастровым номером 13:01:0132030:79 :

Система координат МСК-13, зона 1

Зона № 1

Обозначение характерных точек границ	Координаты, м				Метод определения координат	Формулы, примененные для расчета средней квадратической погрешности определения координат характерных точек границ (Mt), с подставленными в такие формулы значениями и итоговые (вычисленные) значения Mt, м	Описание закрепле ния точки
	содержатся в Едином государственном реестре недвижимости		определены в результате выполнения комплексных кадастровых работ				
	X	Y	X	Y			
1	2	3	4	5	6	7	8
н748У	-	-	467109.81	1359303.20	Метод спутниковых геодезических измерений (определений)	0.1	Закрепление отсутствует
н479У	-	-	467108.70	1359305.75	Метод спутниковых геодезических измерений (определений)	0.1	Закрепление отсутствует
н482У	-	-	467096.40	1359334.12	Метод спутниковых геодезических измерений (определений)	0.1	Закрепление отсутствует
н747У	-	-	467077.96	1359325.27	Метод спутниковых геодезических измерений (определений)	0.1	Закрепление отсутствует
н430У	-	-	467093.47	1359295.30	Метод спутниковых геодезических измерений (определений)	0.1	Закрепление отсутствует
н429У	-	-	467093.93	1359295.53	Метод спутниковых геодезических измерений (определений)	0.1	Закрепление отсутствует
н748У	-	-	467109.81	1359303.20	Метод спутниковых геодезических измерений (определений)	0.1	Закрепление отсутствует

2. Сведения о частях границ уточняемого земельного участка с кадастровым номером 13:01:0132030:79 :

Обозначение части границ		Горизонтальное проложение (S), м	Описание прохождения части границ	Сведения о согласовании местоположения границ (согласовано/спорное)
от т.	до т.			
1	2	3	4	5
н748У	н479У	2.78	-	Согласовано
н479У	н482У	30.92	-	Согласовано
н482У	н747У	20.45	-	Согласовано
н747У	н430У	33.75	-	Согласовано

2. Сведения о частях границ уточняемого земельного участка с кадастровым номером 13:01:0132030:79 :				
Обозначение части границ		Горизонтальное проложение (S), м	Описание прохождения части границ	Сведения о согласовании местоположения границ (согласовано/спорное)
от т.	до т.			
1	2	3	4	5
н430У	н429У	0.51	-	Согласовано
н429У	н748У	17.64	-	Согласовано
3. Сведения о характеристиках уточняемого земельного участка с кадастровым номером 13:01:0132030:79 :				
№ п/п	Наименование характеристики земельного участка		Значение характеристики	
1	2		3	
1.	Адрес земельного участка		Российская Федерация, Республика Мордовия, район Ардатовский, город Ардатов, улица Эрьзи, дом 5/2	
1.1.	Сведения о местоположении земельного участка (при отсутствии адреса) в структурированном в соответствии с федеральной информационной адресной системой виде		-	
1.2.	Дополнительные сведения о местоположении земельного участка		-	
2.	Площадь земельного участка ± величина погрешности определения (вычисления) площади ($P \pm \Delta P$), м2		650 ± 9	
3.	Формула, примененная для вычисления предельной погрешности определения площади земельного участка, с подставленными значениями и итоговые (вычисленные) значения (ΔP), м2		$\Delta P = 3.5 * M_t * \sqrt{P} = 3.5 * 0,1 * \sqrt{650} = 9$	
4.	Площадь земельного участка согласно сведениям Единого государственного реестра недвижимости (Ркад), м2		673	
5.	Оценка расхождения Р и Ркад ($P - P_{кад}$), м2		23	
6.	Предельные минимальный и максимальный размеры земельного участка ($R_{мин}$ и $R_{макс}$), м2		600 4000	
7.	Вид (виды) разрешенного использования		Для обслуживания жилого дома	
7.1.	Дополнительные сведения об использовании земельного участка		-	
8.	Кадастровый или иной государственный учетный номер (инвентарный) здания, сооружения, объекта незавершенного строительства, расположенного на земельном участке		13:01:0132030:220	
9.	Сведения о земельных участках (землях общего пользования, территории общего пользования), посредством которых обеспечивается доступ		Земли общего пользования	
10.	Иные сведения		-	
4. Пояснения к сведениям об уточняемом земельном участке с кадастровым номером 13:01:0132030:79 :				
1.	-			

Сведения об уточняемых земельных участках

1. Сведения о характерных точках границы уточняемого земельного участка с кадастровым номером 13:01:0132030:80 :

Система координат МСК-13, зона 1

Зона № 1

Обозначение характерных точек границ	Координаты, м				Метод определения координат	Формулы, примененные для расчета средней квадратической погрешности определения координат характерных точек границ (Mt), с подставленными в такие формулы значениями и итоговые (вычисленные) значения Mt, м	Описание закрепле ния точки
	содержатся в Едином государственном реестре недвижимости		определены в результате выполнения комплексных кадастровых работ				
	X	Y	X	Y			
1	2	3	4	5	6	7	8
н451У	-	-	467157.72	1359335.11	Метод спутниковых геодезических измерений (определений)	0.1	Закрепление отсутствует
н450У	-	-	467145.82	1359358.74	Метод спутниковых геодезических измерений (определений)	0.1	Закрепление отсутствует
н749У	-	-	467134.68	1359353.58	Метод спутниковых геодезических измерений (определений)	0.1	Закрепление отсутствует
н750У	-	-	467132.42	1359357.96	Метод спутниковых геодезических измерений (определений)	0.1	Закрепление отсутствует
57	-	-	467127.03	1359355.17	Метод спутниковых геодезических измерений (определений)	0.1	Закрепление отсутствует
н483У	-	-	467141.46	1359321.82	Метод спутниковых геодезических измерений (определений)	0.1	Закрепление отсутствует
н751У	-	-	467150.59	1359326.29	Метод спутниковых геодезических измерений (определений)	0.1	Закрепление отсутствует
н453У	-	-	467156.83	1359329.39	Метод спутниковых геодезических измерений (определений)	0.1	Закрепление отсутствует
н452У	-	-	467154.78	1359333.75	Метод спутниковых геодезических измерений (определений)	0.1	Закрепление отсутствует
н451У	-	-	467157.72	1359335.11	Метод спутниковых геодезических измерений (определений)	0.1	Закрепление отсутствует
						-	

1. Сведения о характерных точках границы уточняемого земельного участка с кадастровым номером 13:01:0132030:80 :							
Система координат МСК-13, зона 1						Зона № 1	
Обозначение характерных точек границ	Координаты, м				Метод определения координат	Формулы, примененные для расчета средней квадратической погрешности определения координат характерных точек границ (Mt), с подставленными в такие формулы значениями и итоговые (вычисленные) значения Mt, м	Описание закрепле ния точки
	содержатся в Едином государственном реестре недвижимости		определены в результате выполнения комплексных кадастровых работ				
	X	Y	X	Y			
1	2	3	4	5	6	7	8
н752У	-	-	467133.80	1359353.64	Метод спутниковых геодезических измерений (определений)	0.1	Закрепление отсутствует
н753У	-	-	467133.62	1359353.55	Метод спутниковых геодезических измерений (определений)	0.1	Закрепление отсутствует
н754У	-	-	467133.53	1359353.73	Метод спутниковых геодезических измерений (определений)	0.1	Закрепление отсутствует
н755У	-	-	467133.72	1359353.82	Метод спутниковых геодезических измерений (определений)	0.1	Закрепление отсутствует
н752У	-	-	467133.80	1359353.64	Метод спутниковых геодезических измерений (определений)	0.1	Закрепление отсутствует
2. Сведения о частях границ уточняемого земельного участка с кадастровым номером 13:01:0132030:80 :							
Обозначение части границ		Горизонтальное проложение (S), м	Описание прохождения части границ	Сведения о согласовании местоположения границ (согласовано/спорное)			
от т.	до т.						
1	2	3	4	5			
н451У	н450У	26.46	-	Согласовано			
н450У	н749У	12.28	-	Согласовано			
н749У	н750У	4.93	-	Согласовано			
н750У	57	6.07	-	Согласовано			
57	н483У	36.34	-	Согласовано			
н483У	н751У	10.17	-	Согласовано			
н751У	н453У	6.97	-	Согласовано			
н453У	н452У	4.82	-	Согласовано			
н452У	н451У	3.24	-	Согласовано			
н752У	н753У	0.20	-	Согласовано			
н753У	н754У	0.20	-	Согласовано			
н754У	н755У	0.21	-	Согласовано			

2. Сведения о частях границ уточняемого земельного участка с кадастровым номером 13:01:0132030:80 :				
Обозначение части границ		Горизонтальное проложение (S), м	Описание прохождения части границ	Сведения о согласовании местоположения границ (согласовано/спорное)
от т.	до т.			
1	2	3	4	5
н755У	н752У	0.20	-	Согласовано
3. Сведения о характеристиках уточняемого земельного участка с кадастровым номером 13:01:0132030:80 :				
№ п/п	Наименование характеристики земельного участка		Значение характеристики	
1	2		3	
1.	Адрес земельного участка		Российская Федерация, Республика Мордовия, район Ардатовский, город Ардатов, улица Эрьзи, дом 11/1	
1.1.	Сведения о местоположении земельного участка (при отсутствии адреса) в структурированном в соответствии с федеральной информационной адресной системой виде		-	
1.2.	Дополнительные сведения о местоположении земельного участка		-	
2.	Площадь земельного участка \pm величина погрешности определения (вычисления) площади ($P \pm \Delta P$), м ²		630 \pm 9	
3.	Формула, примененная для вычисления предельной погрешности определения площади земельного участка, с подставленными значениями и итоговые (вычисленные) значения (ΔP), м ²		$\Delta P = 3.5 * M_t * \sqrt{P} = 3.5 * 0,1 * \sqrt{630} = 9$	
4.	Площадь земельного участка согласно сведениям Единого государственного реестра недвижимости (Ркад), м ²		615	
5.	Оценка расхождения Р и Ркад ($P - P_{кад}$), м ²		15	
6.	Предельные минимальный и максимальный размеры земельного участка ($P_{мин}$ и $P_{макс}$), м ²		600 4000	
7.	Вид (виды) разрешенного использования		Для обслуживания жилого дома	
7.1.	Дополнительные сведения об использовании земельного участка		-	
8.	Кадастровый или иной государственный учетный номер (инвентарный) здания, сооружения, объекта незавершенного строительства, расположенного на земельном участке		13:01:0132030:221	
9.	Сведения о земельных участках (землях общего пользования, территории общего пользования), посредством которых обеспечивается доступ		Земли общего пользования	
10.	Иные сведения		-	
4. Пояснения к сведениям об уточняемом земельном участке с кадастровым номером 13:01:0132030:80 :				
1.	-			

Сведения об уточняемых земельных участках

1. Сведения о характерных точках границы уточняемого земельного участка с кадастровым номером 13:01:0132030:81 :

Система координат МСК-13, зона 1

Зона № 1

Обозначение характерных точек границ	Координаты, м				Метод определения координат	Формулы, примененные для расчета средней квадратической погрешности определения координат характерных точек границ (Mt), с подставленными в такие формулы значениями и итоговые (вычисленные) значения Mt, м	Описание закрепле ния точки
	содержатся в Едином государственном реестре недвижимости		определены в результате выполнения комплексных кадастровых работ				
	X	Y	X	Y			
1	2	3	4	5	6	7	8
н756У	-	-	467212.69	1359359.93	Метод спутниковых геодезических измерений (определений)	0.1	Закрепление отсутствует
н757У	-	-	467198.38	1359393.02	Метод спутниковых геодезических измерений (определений)	0.1	Закрепление отсутствует
н485У	-	-	467180.96	1359383.57	Метод спутниковых геодезических измерений (определений)	0.1	Закрепление отсутствует
н484У	-	-	467195.70	1359352.01	Метод спутниковых геодезических измерений (определений)	0.1	Закрепление отсутствует
н756У	-	-	467212.69	1359359.93	Метод спутниковых геодезических измерений (определений)	0.1	Закрепление отсутствует
						-	
н758У	-	-	467197.66	1359385.00	Метод спутниковых геодезических измерений (определений)	0.1	Закрепление отсутствует
н759У	-	-	467197.48	1359384.92	Метод спутниковых геодезических измерений (определений)	0.1	Закрепление отсутствует
н760У	-	-	467197.40	1359385.10	Метод спутниковых геодезических измерений (определений)	0.1	Закрепление отсутствует
н761У	-	-	467197.58	1359385.18	Метод спутниковых геодезических измерений (определений)	0.1	Закрепление отсутствует
н758У	-	-	467197.66	1359385.00	Метод спутниковых геодезических измерений (определений)	0.1	Закрепление отсутствует

1. Сведения о характерных точках границы уточняемого земельного участка с кадастровым номером 13:01:0132030:81 :							
Система координат МСК-13, зона 1						Зона № 1	
Обозначение характерных точек границ	Координаты, м				Метод определения координат	Формулы, примененные для расчета средней квадратической погрешности определения координат характерных точек границ (Mt), с подставленными в такие формулы значениями и итоговые (вычисленные) значения Mt, м	Описание закрепле ния точки
	содержатся в Едином государственном реестре недвижимости		определены в результате выполнения комплексных кадастровых работ				
	X	Y	X	Y			
1	2	3	4	5	6	7	8
						-	
н762У	-	-	467189.90	1359381.12	Метод спутниковых геодезических измерений (определений)	0.1	Закрепление отсутствует
н763У	-	-	467189.72	1359381.04	Метод спутниковых геодезических измерений (определений)	0.1	Закрепление отсутствует
н764У	-	-	467189.64	1359381.22	Метод спутниковых геодезических измерений (определений)	0.1	Закрепление отсутствует
н765У	-	-	467189.82	1359381.30	Метод спутниковых геодезических измерений (определений)	0.1	Закрепление отсутствует
н762У	-	-	467189.90	1359381.12	Метод спутниковых геодезических измерений (определений)	0.1	Закрепление отсутствует
2. Сведения о частях границ уточняемого земельного участка с кадастровым номером 13:01:0132030:81 :							
Обозначение части границ		Горизонтальное проложение (S), м	Описание прохождения части границ	Сведения о согласовании местоположения границ (согласовано/спорное)			
от т.	до т.						
1	2	3	4	5			
н756У	н757У	36.05	-	Согласовано			
н757У	н485У	19.82	-	Согласовано			
н485У	н484У	34.83	-	Согласовано			
н484У	н756У	18.75	-	Согласовано			
н758У	н759У	0.20	-	Согласовано			
н759У	н760У	0.20	-	Согласовано			
н760У	н761У	0.20	-	Согласовано			
н761У	н758У	0.20	-	Согласовано			
н762У	н763У	0.20	-	Согласовано			
н763У	н764У	0.20	-	Согласовано			

2. Сведения о частях границ уточняемого земельного участка с кадастровым номером 13:01:0132030:81 :				
Обозначение части границ		Горизонтальное проложение (S), м	Описание прохождения части границ	Сведения о согласовании местоположения границ (согласовано/спорное)
от т.	до т.			
1	2	3	4	5
н764У	н765У	0.20	-	Согласовано
н765У	н762У	0.20	-	Согласовано
3. Сведения о характеристиках уточняемого земельного участка с кадастровым номером 13:01:0132030:81 :				
№ п/п	Наименование характеристики земельного участка		Значение характеристики	
1	2		3	
1.	Адрес земельного участка		Российская Федерация, Республика Мордовия, район Ардатовский, город Ардатов, улица Эрьзи, дом 13/2	
1.1.	Сведения о местоположении земельного участка (при отсутствии адреса) в структурированном в соответствии с федеральной информационной адресной системой виде		-	
1.2.	Дополнительные сведения о местоположении земельного участка		-	
2.	Площадь земельного участка ± величина погрешности определения (вычисления) площади ($P \pm \Delta P$), м2		682 ± 9	
3.	Формула, примененная для вычисления предельной погрешности определения площади земельного участка, с подставленными значениями и итоговые (вычисленные) значения (ΔP), м2		$\Delta P = 3.5 * M_t * \sqrt{P} = 3.5 * 0,1 * \sqrt{682} = 9$	
4.	Площадь земельного участка согласно сведениям Единого государственного реестра недвижимости (Ркад), м2		645	
5.	Оценка расхождения Р и Ркад ($P - P_{кад}$), м2		37	
6.	Предельные минимальный и максимальный размеры земельного участка ($P_{мин}$ и $P_{макс}$), м2		600 4000	
7.	Вид (виды) разрешенного использования		Для обслуживания жилого дома	
7.1.	Дополнительные сведения об использовании земельного участка		-	
8.	Кадастровый или иной государственный учетный номер (инвентарный) здания, сооружения, объекта незавершенного строительства, расположенного на земельном участке		13:01:0132030:222	
9.	Сведения о земельных участках (землях общего пользования, территории общего пользования), посредством которых обеспечивается доступ		Земли общего пользования	
10.	Иные сведения		-	
4. Пояснения к сведениям об уточняемом земельном участке с кадастровым номером 13:01:0132030:81 :				
1.	-			

Сведения об уточняемых земельных участках

1. Сведения о характерных точках границы уточняемого земельного участка с кадастровым номером 13:01:0132030:82 :

Система координат МСК-13, зона 1

Зона № 1

Обозначение характерных точек границ	Координаты, м				Метод определения координат	Формулы, примененные для расчета средней квадратической погрешности определения координат характерных точек границ (Mt), с подставленными в такие формулы значениями и итоговые (вычисленные) значения Mt, м	Описание закрепле ния точки
	содержатся в Едином государственном реестре недвижимости		определены в результате выполнения комплексных кадастровых работ				
	X	Y	X	Y			
1	2	3	4	5	6	7	8
63	-	-	467232.99	1359368.99	Метод спутниковых геодезических измерений (определений)	0.1	Закрепление отсутствует
62	-	-	467216.46	1359402.66	Метод спутниковых геодезических измерений (определений)	0.1	Закрепление отсутствует
н757У	-	-	467198.38	1359393.02	Метод спутниковых геодезических измерений (определений)	0.1	Закрепление отсутствует
н756У	-	-	467212.69	1359359.93	Метод спутниковых геодезических измерений (определений)	0.1	Закрепление отсутствует
63	-	-	467232.99	1359368.99	Метод спутниковых геодезических измерений (определений)	0.1	Закрепление отсутствует
						-	
н766У	-	-	467213.14	1359392.76	Метод спутниковых геодезических измерений (определений)	0.1	Закрепление отсутствует
н767У	-	-	467212.96	1359392.68	Метод спутниковых геодезических измерений (определений)	0.1	Закрепление отсутствует
н768У	-	-	467212.88	1359392.86	Метод спутниковых геодезических измерений (определений)	0.1	Закрепление отсутствует
н769У	-	-	467213.06	1359392.94	Метод спутниковых геодезических измерений (определений)	0.1	Закрепление отсутствует
н766У	-	-	467213.14	1359392.76	Метод спутниковых геодезических измерений (определений)	0.1	Закрепление отсутствует

1. Сведения о характерных точках границы уточняемого земельного участка с кадастровым номером 13:01:0132030:82 :							
Система координат МСК-13, зона 1						Зона № 1	
Обозначение характерных точек границ	Координаты, м				Метод определения координат	Формулы, примененные для расчета средней квадратической погрешности определения координат характерных точек границ (Mt), с подставленными в такие формулы значениями и итоговые (вычисленные) значения Mt, м	Описание закрепле ния точки
	содержатся в Едином государственном реестре недвижимости		определены в результате выполнения комплексных кадастровых работ				
	X	Y	X	Y			
1	2	3	4	5	6	7	8
						-	
н770У	-	-	467205.37	1359388.88	Метод спутниковых геодезических измерений (определений)	0.1	Закрепление отсутствует
н771У	-	-	467205.19	1359388.79	Метод спутниковых геодезических измерений (определений)	0.1	Закрепление отсутствует
н772У	-	-	467205.10	1359388.97	Метод спутниковых геодезических измерений (определений)	0.1	Закрепление отсутствует
н773У	-	-	467205.29	1359389.05	Метод спутниковых геодезических измерений (определений)	0.1	Закрепление отсутствует
н770У	-	-	467205.37	1359388.88	Метод спутниковых геодезических измерений (определений)	0.1	Закрепление отсутствует
2. Сведения о частях границ уточняемого земельного участка с кадастровым номером 13:01:0132030:82 :							
Обозначение части границ		Горизонтальное проложение (S), м	Описание прохождения части границ	Сведения о согласовании местоположения границ (согласовано/спорное)			
от т.	до т.						
1	2	3	4	5			
63	62	37.51	-	Согласовано			
62	н757У	20.49	-	Согласовано			
н757У	н756У	36.05	-	Согласовано			
н756У	63	22.23	-	Согласовано			
н766У	н767У	0.20	-	Согласовано			
н767У	н768У	0.20	-	Согласовано			
н768У	н769У	0.20	-	Согласовано			
н769У	н766У	0.20	-	Согласовано			
н770У	н771У	0.20	-	Согласовано			
н771У	н772У	0.20	-	Согласовано			

2. Сведения о частях границ уточняемого земельного участка с кадастровым номером 13:01:0132030:82 :				
Обозначение части границ		Горизонтальное проложение (S), м	Описание прохождения части границ	Сведения о согласовании местоположения границ (согласовано/спорное)
от т.	до т.			
1	2	3	4	5
н772У	н773У	0.21	-	Согласовано
н773У	н770У	0.19	-	Согласовано
3. Сведения о характеристиках уточняемого земельного участка с кадастровым номером 13:01:0132030:82 :				
№ п/п	Наименование характеристики земельного участка		Значение характеристики	
1	2		3	
1.	Адрес земельного участка		Российская Федерация, Республика Мордовия, район Ардатовский, город Ардатов, улица Эрьзи, дом 15	
1.1.	Сведения о местоположении земельного участка (при отсутствии адреса) в структурированном в соответствии с федеральной информационной адресной системой виде		-	
1.2.	Дополнительные сведения о местоположении земельного участка		-	
2.	Площадь земельного участка ± величина погрешности определения (вычисления) площади ($P \pm \Delta P$), м2		785 ± 10	
3.	Формула, примененная для вычисления предельной погрешности определения площади земельного участка, с подставленными значениями и итоговые (вычисленные) значения (ΔP), м2		$\Delta P = 3.5 * M_{it} * \sqrt{P} = 3.5 * 0,1 * \sqrt{785} = 10$	
4.	Площадь земельного участка согласно сведениям Единого государственного реестра недвижимости (Ркад), м2		600	
5.	Оценка расхождения Р и Ркад ($P - P_{кад}$), м2		185	
6.	Предельные минимальный и максимальный размеры земельного участка ($P_{мин}$ и $P_{макс}$), м2		600 4000	
7.	Вид (виды) разрешенного использования		Для индивидуального жилищного строительства	
7.1.	Дополнительные сведения об использовании земельного участка		-	
8.	Кадастровый или иной государственный учетный номер (инвентарный) здания, сооружения, объекта незавершенного строительства, расположенного на земельном участке		13:01:0132030:175	
9.	Сведения о земельных участках (землях общего пользования, территории общего пользования), посредством которых обеспечивается доступ		Земли общего пользования	
10.	Иные сведения		-	
4. Пояснения к сведениям об уточняемом земельном участке с кадастровым номером 13:01:0132030:82 :				
1.	-			

Сведения об уточняемых земельных участках

1. Сведения о характерных точках границы уточняемого земельного участка с кадастровым номером 13:01:0132030:83 :

Система координат МСК-13, зона 1

Зона № 1

Обозначение характерных точек границ	Координаты, м				Метод определения координат	Формулы, примененные для расчета средней квадратической погрешности определения координат характерных точек границ (Mt), с подставленными в такие формулы значениями и итоговые (вычисленные) значения Mt, м	Описание закрепле ния точки
	содержатся в Едином государственном реестре недвижимости		определены в результате выполнения комплексных кадастровых работ				
	X	Y	X	Y			
1	2	3	4	5	6	7	8
н520У	-	-	467325.65	1359409.13	Метод спутниковых геодезических измерений (определений)	0.1	Закрепление отсутствует
н519У	-	-	467308.90	1359443.32	Метод спутниковых геодезических измерений (определений)	0.1	Закрепление отсутствует
н774У	-	-	467308.15	1359444.79	Метод спутниковых геодезических измерений (определений)	0.1	Закрепление отсутствует
н775У	-	-	467303.85	1359442.97	Метод спутниковых геодезических измерений (определений)	0.1	Закрепление отсутствует
н776У	-	-	467302.63	1359444.27	Метод спутниковых геодезических измерений (определений)	0.1	Закрепление отсутствует
н777У	-	-	467294.90	1359440.85	Метод спутниковых геодезических измерений (определений)	0.1	Закрепление отсутствует
н726У	-	-	467310.51	1359403.19	Метод спутниковых геодезических измерений (определений)	0.1	Закрепление отсутствует
н520У	-	-	467325.65	1359409.13	Метод спутниковых геодезических измерений (определений)	0.1	Закрепление отсутствует
						-	
н778У	-	-	467309.95	1359437.94	Метод спутниковых геодезических измерений (определений)	0.1	Закрепление отсутствует
н779У	-	-	467309.76	1359437.85	Метод спутниковых геодезических измерений (определений)	0.1	Закрепление отсутствует

1. Сведения о характерных точках границы уточняемого земельного участка с кадастровым номером 13:01:0132030:83 :							
Система координат МСК-13, зона 1						Зона № 1	
Обозначение характерных точек границ	Координаты, м				Метод определения координат	Формулы, примененные для расчета средней квадратической погрешности определения координат характерных точек границ (Mt), с подставленными в такие формулы значениями и итоговые (вычисленные) значения Mt, м	Описание закрепле ния точки
	содержатся в Едином государственном реестре недвижимости		определены в результате выполнения комплексных кадастровых работ				
	X	Y	X	Y			
1	2	3	4	5	6	7	8
н780У	-	-	467309.68	1359438.03	Метод спутниковых геодезических измерений (определений)	0.1	Закрепление отсутствует
н781У	-	-	467309.86	1359438.12	Метод спутниковых геодезических измерений (определений)	0.1	Закрепление отсутствует
н778У	-	-	467309.95	1359437.94	Метод спутниковых геодезических измерений (определений)	0.1	Закрепление отсутствует
						-	
н782У	-	-	467303.46	1359435.03	Метод спутниковых геодезических измерений (определений)	0.1	Закрепление отсутствует
н783У	-	-	467303.28	1359434.94	Метод спутниковых геодезических измерений (определений)	0.1	Закрепление отсутствует
н784У	-	-	467303.20	1359435.12	Метод спутниковых геодезических измерений (определений)	0.1	Закрепление отсутствует
н785У	-	-	467303.38	1359435.21	Метод спутниковых геодезических измерений (определений)	0.1	Закрепление отсутствует
н782У	-	-	467303.46	1359435.03	Метод спутниковых геодезических измерений (определений)	0.1	Закрепление отсутствует
2. Сведения о частях границ уточняемого земельного участка с кадастровым номером 13:01:0132030:83 :							
Обозначение части границ		Горизонтальное проложение (S), м	Описание прохождения части границ	Сведения о согласовании местоположения границ (согласовано/спорное)			
от т.	до т.						
1	2	3	4	5			
н520У	н519У	38.07	-	Согласовано			
н519У	н774У	1.65	-	Согласовано			
н774У	н775У	4.67	-	Согласовано			

2. Сведения о частях границ уточняемого земельного участка с кадастровым номером 13:01:0132030:83 :				
Обозначение части границ		Горизонтальное проложение (S), м	Описание прохождения части границ	Сведения о согласовании местоположения границ (согласовано/спорное)
от т.	до т.			
1	2	3	4	5
н775У	н776У	1.78	-	Согласовано
н776У	н777У	8.45	-	Согласовано
н777У	н726У	40.77	-	Согласовано
н726У	н520У	16.26	-	Согласовано
н778У	н779У	0.21	-	Согласовано
н779У	н780У	0.20	-	Согласовано
н780У	н781У	0.20	-	Согласовано
н781У	н778У	0.20	-	Согласовано
н782У	н783У	0.20	-	Согласовано
н783У	н784У	0.20	-	Согласовано
н784У	н785У	0.20	-	Согласовано
н785У	н782У	0.20	-	Согласовано
3. Сведения о характеристиках уточняемого земельного участка с кадастровым номером 13:01:0132030:83 :				
№ п/п	Наименование характеристики земельного участка	Значение характеристики		
1	2	3		
1.	Адрес земельного участка	Российская Федерация, Республика Мордовия, район Ардатовский, город Ардатов, улица Эрьзи, дом 21/2		
1.1.	Сведения о местоположении земельного участка (при отсутствии адреса) в структурированном в соответствии с федеральной информационной адресной системой виде	-		
1.2.	Дополнительные сведения о местоположении земельного участка	-		
2.	Площадь земельного участка \pm величина погрешности определения (вычисления) площади ($P \pm \Delta P$), м ²	606 \pm 9		
3.	Формула, примененная для вычисления предельной погрешности определения площади земельного участка, с подставленными значениями и итоговые (вычисленные) значения (ΔP), м ²	$\Delta P = 3.5 * M_t * \sqrt{P} = 3.5 * 0,1 * \sqrt{606} = 9$		
4.	Площадь земельного участка согласно сведениям Единого государственного реестра недвижимости (Ркад), м ²	567		
5.	Оценка расхождения Р и Ркад (Р - Ркад), м ²	39		
6.	Предельные минимальный и максимальный размеры земельного участка (Рмин и Рмакс), м ²	600 4000		
7.	Вид (виды) разрешенного использования	Для обслуживания жилого дома		
7.1.	Дополнительные сведения об использовании земельного участка	-		
8.	Кадастровый или иной государственный учетный номер (инвентарный) здания, сооружения, объекта незавершенного строительства, расположенного на земельном участке	13:01:0132030:194		

3. Сведения о характеристиках уточняемого земельного участка с кадастровым номером 13:01:0132030:83 :		
№ п/п	Наименование характеристики земельного участка	Значение характеристики
1	2	3
9.	Сведения о земельных участках (землях общего пользования, территории общего пользования), посредством которых обеспечивается доступ	Земли общего пользования
10.	Иные сведения	-
4. Пояснения к сведениям об уточняемом земельном участке с кадастровым номером 13:01:0132030:83 :		
1.	-	

Сведения об уточняемых земельных участках

1. Сведения о характерных точках границы уточняемого земельного участка с кадастровым номером 13:01:0132030:87 :

Система координат МСК-13, зона 1

Зона № 1

Обозначение характерных точек границ	Координаты, м				Метод определения координат	Формулы, примененные для расчета средней квадратической погрешности определения координат характерных точек границ (Mt), с подставленными в такие формулы значениями и итоговые (вычисленные) значения Mt, м	Описание закрепле ния точки
	содержатся в Едином государственном реестре недвижимости		определены в результате выполнения комплексных кадастровых работ				
	X	Y	X	Y			
1	2	3	4	5	6	7	8
н568У	-	-	467438.88	1359442.08	Метод спутниковых геодезических измерений (определений)	0.1	Закрепление отсутствует
н567У	-	-	467432.36	1359454.57	Метод спутниковых геодезических измерений (определений)	0.1	Закрепление отсутствует
н788У	-	-	467417.51	1359485.19	Метод спутниковых геодезических измерений (определений)	0.1	Закрепление отсутствует
н789У	-	-	467417.33	1359485.11	Метод спутниковых геодезических измерений (определений)	0.1	Закрепление отсутствует
н790У	-	-	467417.25	1359485.29	Метод спутниковых геодезических измерений (определений)	0.1	Закрепление отсутствует
н791У	-	-	467417.43	1359485.37	Метод спутниковых геодезических измерений (определений)	0.1	Закрепление отсутствует
н792У	-	-	467416.69	1359486.95	Метод спутниковых геодезических измерений (определений)	0.1	Закрепление отсутствует
111	-	-	467388.35	1359474.61	Метод спутниковых геодезических измерений (определений)	0.1	Закрепление отсутствует
108	-	-	467405.35	1359435.85	Метод спутниковых геодезических измерений (определений)	0.1	Закрепление отсутствует
89	-	-	467406.65	1359432.87	Метод спутниковых геодезических измерений (определений)	0.1	Закрепление отсутствует

Система координат МСК-13, зона 1						Зона № 1	
Обозначение характерных точек границ	Координаты, м				Метод определения координат	Формулы, примененные для расчета средней квадратической погрешности определения координат характерных точек границ (Mt), с подставленными в такие формулы значениями и итоговые (вычисленные) значения Mt, м	Описание закрепле ния точки
	содержатся в Едином государственном реестре недвижимости		определены в результате выполнения комплексных кадастровых работ				
	X	Y	X	Y			
1	2	3	4	5	6	7	8
н443У	-	-	467409.20	1359427.05	Метод спутниковых геодезических измерений (определений)	0.1	Закрепление отсутствует
46	-	-	467419.49	1359432.49	Метод спутниковых геодезических измерений (определений)	0.1	Закрепление отсутствует
н568У	-	-	467438.88	1359442.08	Метод спутниковых геодезических измерений (определений)	0.1	Закрепление отсутствует
						-	
н793У	-	-	467410.08	1359481.92	Метод спутниковых геодезических измерений (определений)	0.1	Закрепление отсутствует
н794У	-	-	467409.90	1359481.84	Метод спутниковых геодезических измерений (определений)	0.1	Закрепление отсутствует
н795У	-	-	467409.82	1359482.02	Метод спутниковых геодезических измерений (определений)	0.1	Закрепление отсутствует
н796У	-	-	467410.00	1359482.10	Метод спутниковых геодезических измерений (определений)	0.1	Закрепление отсутствует
н793У	-	-	467410.08	1359481.92	Метод спутниковых геодезических измерений (определений)	0.1	Закрепление отсутствует
						-	
н797У	-	-	467402.62	1359478.64	Метод спутниковых геодезических измерений (определений)	0.1	Закрепление отсутствует
н798У	-	-	467402.44	1359478.56	Метод спутниковых геодезических измерений (определений)	0.1	Закрепление отсутствует

1. Сведения о характерных точках границы уточняемого земельного участка с кадастровым номером 13:01:0132030:87 :							
Система координат МСК-13, зона 1						Зона № 1	
Обозначение характерных точек границ	Координаты, м				Метод определения координат	Формулы, примененные для расчета средней квадратической погрешности определения координат характерных точек границ (Mt), с подставленными в такие формулы значениями и итоговые (вычисленные) значения Mt, м	Описание закрепле ния точки
	содержатся в Едином государственном реестре недвижимости		определены в результате выполнения комплексных кадастровых работ				
	X	Y	X	Y			
1	2	3	4	5	6	7	8
н799У	-	-	467402.35	1359478.74	Метод спутниковых геодезических измерений (определений)	0.1	Закрепление отсутствует
н800У	-	-	467402.54	1359478.82	Метод спутниковых геодезических измерений (определений)	0.1	Закрепление отсутствует
н797У	-	-	467402.62	1359478.64	Метод спутниковых геодезических измерений (определений)	0.1	Закрепление отсутствует
						-	
н801У	-	-	467395.21	1359475.39	Метод спутниковых геодезических измерений (определений)	0.1	Закрепление отсутствует
н802У	-	-	467395.03	1359475.30	Метод спутниковых геодезических измерений (определений)	0.1	Закрепление отсутствует
н803У	-	-	467394.94	1359475.48	Метод спутниковых геодезических измерений (определений)	0.1	Закрепление отсутствует
н804У	-	-	467395.13	1359475.57	Метод спутниковых геодезических измерений (определений)	0.1	Закрепление отсутствует
н801У	-	-	467395.21	1359475.39	Метод спутниковых геодезических измерений (определений)	0.1	Закрепление отсутствует
2. Сведения о частях границ уточняемого земельного участка с кадастровым номером 13:01:0132030:87 :							
Обозначение части границ		Горизонтальное проложение (S), м	Описание прохождения части границ	Сведения о согласовании местоположения границ (согласовано/спорное)			
от т.	до т.						
1	2	3	4	5			
н568У	н567У	14.09	-	Согласовано			
н567У	н788У	34.03	-	Согласовано			
н788У	н789У	0.20	-	Согласовано			

2. Сведения о частях границ уточняемого земельного участка с кадастровым номером 13:01:0132030:87 :				
Обозначение части границ		Горизонтальное проложение (S), м	Описание прохождения части границ	Сведения о согласовании местоположения границ (согласовано/спорное)
от т.	до т.			
1	2	3	4	5
н789У	н790У	0.20	-	Согласовано
н790У	н791У	0.20	-	Согласовано
н791У	н792У	1.74	-	Согласовано
н792У	111	30.91	-	Согласовано
111	108	42.32	-	Согласовано
108	89	3.25	-	Согласовано
89	н443У	6.35	-	Согласовано
н443У	46	11.64	-	Согласовано
46	н568У	21.63	-	Согласовано
н793У	н794У	0.20	-	Согласовано
н794У	н795У	0.20	-	Согласовано
н795У	н796У	0.20	-	Согласовано
н796У	н793У	0.20	-	Согласовано
н797У	н798У	0.20	-	Согласовано
н798У	н799У	0.20	-	Согласовано
н799У	н800У	0.21	-	Согласовано
н800У	н797У	0.20	-	Согласовано
н801У	н802У	0.20	-	Согласовано
н802У	н803У	0.20	-	Согласовано
н803У	н804У	0.21	-	Согласовано
н804У	н801У	0.20	-	Согласовано
3. Сведения о характеристиках уточняемого земельного участка с кадастровым номером 13:01:0132030:87 :				
№ п/п	Наименование характеристики земельного участка	Значение характеристики		
1	2	3		
1.	Адрес земельного участка	Российская Федерация, Республика Мордовия, район Ардатовский, город Ардатов, улица Эрзы, дом 29		
1.1.	Сведения о местоположении земельного участка (при отсутствии адреса) в структурированном в соответствии с федеральной информационной адресной системой виде	-		
1.2.	Дополнительные сведения о местоположении земельного участка	-		
2.	Площадь земельного участка \pm величина погрешности определения (вычисления) площади ($P \pm \Delta P$), м ²	1623 \pm 14		
3.	Формула, примененная для вычисления предельной погрешности определения площади земельного участка, с подставленными значениями и итоговые (вычисленные) значения (ΔP), м ²	$\Delta P = 3.5 * M_t * \sqrt{P} = 3.5 * 0,1 * \sqrt{1623} = 14$		

3. Сведения о характеристиках уточняемого земельного участка с кадастровым номером 13:01:0132030:87 :		
№ п/п	Наименование характеристики земельного участка	Значение характеристики
1	2	3
4.	Площадь земельного участка согласно сведениям Единого государственного реестра недвижимости (Ркад), м2	1478
5.	Оценка расхождения Р и Ркад (Р - Ркад), м2	145
6.	Предельные минимальный и максимальный размеры земельного участка (Рмин и Рмакс), м2	600 4000
7.	Вид (виды) разрешенного использования	Для обслуживания жилого дома
7.1.	Дополнительные сведения об использовании земельного участка	-
8.	Кадастровый или иной государственный учетный номер (инвентарный) здания, сооружения, объекта незавершенного строительства, расположенного на земельном участке	13:01:0132030:176
9.	Сведения о земельных участках (землях общего пользования, территории общего пользования), посредством которых обеспечивается доступ	Земли общего пользования
10.	Иные сведения	-
4. Пояснения к сведениям об уточняемом земельном участке с кадастровым номером 13:01:0132030:87 :		
1.	-	

Сведения об уточняемых земельных участках

1. Сведения о характерных точках границы уточняемого земельного участка с кадастровым номером 13:01:0132030:88 :

Система координат МСК-13, зона 1

Зона № 1

Обозначение характерных точек границ	Координаты, м				Метод определения координат	Формулы, примененные для расчета средней квадратической погрешности определения координат характерных точек границ (Mt), с подставленными в такие формулы значениями и итоговые (вычисленные) значения Mt, м	Описание закрепле ния точки
	содержатся в Едином государственном реестре недвижимости		определены в результате выполнения комплексных кадастровых работ				
	X	Y	X	Y			
1	2	3	4	5	6	7	8
н566У	-	-	467454.41	1359464.32	Метод спутниковых геодезических измерений (определений)	0.1	Закрепление отсутствует
73	-	-	467451.42	1359471.55	Метод спутниковых геодезических измерений (определений)	0.1	Закрепление отсутствует
н673У	-	-	467440.50	1359495.00	Метод спутниковых геодезических измерений (определений)	0.1	Закрепление отсутствует
н805У	-	-	467428.41	1359489.95	Метод спутниковых геодезических измерений (определений)	0.1	Закрепление отсутствует
н806У	-	-	467427.62	1359491.76	Метод спутниковых геодезических измерений (определений)	0.1	Закрепление отсутствует
н792У	-	-	467416.69	1359486.95	Метод спутниковых геодезических измерений (определений)	0.1	Закрепление отсутствует
н791У	-	-	467417.43	1359485.37	Метод спутниковых геодезических измерений (определений)	0.1	Закрепление отсутствует
н788У	-	-	467417.51	1359485.19	Метод спутниковых геодезических измерений (определений)	0.1	Закрепление отсутствует
н567У	-	-	467432.36	1359454.57	Метод спутниковых геодезических измерений (определений)	0.1	Закрепление отсутствует
н566У	-	-	467454.41	1359464.32	Метод спутниковых геодезических измерений (определений)	0.1	Закрепление отсутствует
						-	

1. Сведения о характерных точках границы уточняемого земельного участка с кадастровым номером 13:01:0132030:88 :							
Система координат МСК-13, зона 1						Зона № 1	
Обозначение характерных точек границ	Координаты, м				Метод определения координат	Формулы, примененные для расчета средней квадратической погрешности определения координат характерных точек границ (Mt), с подставленными в такие формулы значениями и итоговые (вычисленные) значения Mt, м	Описание закрепления точки
	содержатся в Едином государственном реестре недвижимости		определены в результате выполнения комплексных кадастровых работ				
	X	Y	X	Y			
1	2	3	4	5	6	7	8
н807У	-	-	467425.02	1359488.49	Метод спутниковых геодезических измерений (определений)	0.1	Закрепление отсутствует
н808У	-	-	467424.84	1359488.41	Метод спутниковых геодезических измерений (определений)	0.1	Закрепление отсутствует
н809У	-	-	467424.75	1359488.59	Метод спутниковых геодезических измерений (определений)	0.1	Закрепление отсутствует
н810У	-	-	467424.94	1359488.67	Метод спутниковых геодезических измерений (определений)	0.1	Закрепление отсутствует
н807У	-	-	467425.02	1359488.49	Метод спутниковых геодезических измерений (определений)	0.1	Закрепление отсутствует
2. Сведения о частях границ уточняемого земельного участка с кадастровым номером 13:01:0132030:88 :							
Обозначение части границ		Горизонтальное проложение (S), м	Описание прохождения части границ	Сведения о согласовании местоположения границ (согласовано/спорное)			
от т.	до т.						
1	2	3	4	5			
н566У	73	7.82	-	Согласовано			
73	н673У	25.87	-	Согласовано			
н673У	н805У	13.10	-	Согласовано			
н805У	н806У	1.97	-	Согласовано			
н806У	н792У	11.94	-	Согласовано			
н792У	н791У	1.74	-	Согласовано			
н791У	н788У	0.20	-	Согласовано			
н788У	н567У	34.03	-	Согласовано			
н567У	н566У	24.11	-	Согласовано			
н807У	н808У	0.20	-	Согласовано			
н808У	н809У	0.20	-	Согласовано			
н809У	н810У	0.21	-	Согласовано			

2. Сведения о частях границ уточняемого земельного участка с кадастровым номером 13:01:0132030:88 :				
Обозначение части границ		Горизонтальное проложение (S), м	Описание прохождения части границ	Сведения о согласовании местоположения границ (согласовано/спорное)
от т.	до т.			
1	2	3	4	5
н810У	н807У	0.20	-	Согласовано
3. Сведения о характеристиках уточняемого земельного участка с кадастровым номером 13:01:0132030:88 :				
№ п/п	Наименование характеристики земельного участка		Значение характеристики	
1	2		3	
1.	Адрес земельного участка		Российская Федерация, Республика Мордовия, район Ардатовский, город Ардатов, улица Эрьзи, дом 31	
1.1.	Сведения о местоположении земельного участка (при отсутствии адреса) в структурированном в соответствии с федеральной информационной адресной системой виде		-	
1.2.	Дополнительные сведения о местоположении земельного участка		-	
2.	Площадь земельного участка \pm величина погрешности определения (вычисления) площади ($P \pm \Delta P$), м ²		860 \pm 10	
3.	Формула, примененная для вычисления предельной погрешности определения площади земельного участка, с подставленными значениями и итоговые (вычисленные) значения (ΔP), м ²		$\Delta P = 3.5 * M_t * \sqrt{P} = 3.5 * 0,1 * \sqrt{860} = 10$	
4.	Площадь земельного участка согласно сведениям Единого государственного реестра недвижимости (Р _{кад}), м ²		583	
5.	Оценка расхождения Р и Р _{кад} (Р - Р _{кад}), м ²		277	
6.	Предельные минимальный и максимальный размеры земельного участка (Р _{мин} и Р _{макс}), м ²		600 4000	
7.	Вид (виды) разрешенного использования		Для обслуживания жилого дома	
7.1.	Дополнительные сведения об использовании земельного участка		-	
8.	Кадастровый или иной государственный учетный номер (инвентарный) здания, сооружения, объекта незавершенного строительства, расположенного на земельном участке		13:01:0132030:178	
9.	Сведения о земельных участках (землях общего пользования, территории общего пользования), посредством которых обеспечивается доступ		Земли общего пользования	
10.	Иные сведения		-	
4. Пояснения к сведениям об уточняемом земельном участке с кадастровым номером 13:01:0132030:88 :				
1.	-			

Сведения об уточняемых земельных участках

1. Сведения о характерных точках границы уточняемого земельного участка с кадастровым номером 13:01:0132030:92 :

Система координат МСК-13, зона 1

Зона № 1

Обозначение характерных точек границ	Координаты, м				Метод определения координат	Формулы, примененные для расчета средней квадратической погрешности определения координат характерных точек границ (Mt), с подставленными в такие формулы значениями и итоговые (вычисленные) значения Mt, м	Описание закрепле ния точки
	содержатся в Едином государственном реестре недвижимости		определены в результате выполнения комплексных кадастровых работ				
	X	Y	X	Y			
1	2	3	4	5	6	7	8
н813У	-	-	467032.66	1359436.10	Метод спутниковых геодезических измерений (определений)	0.1	Закрепление отсутствует
н679У	-	-	467023.21	1359431.54	Метод спутниковых геодезических измерений (определений)	0.1	Закрепление отсутствует
н678У	-	-	467028.34	1359420.01	Метод спутниковых геодезических измерений (определений)	0.1	Закрепление отсутствует
н677У	-	-	467036.48	1359402.67	Метод спутниковых геодезических измерений (определений)	0.1	Закрепление отсутствует
н676У	-	-	467039.33	1359393.37	Метод спутниковых геодезических измерений (определений)	0.1	Закрепление отсутствует
н675У	-	-	467040.44	1359393.66	Метод спутниковых геодезических измерений (определений)	0.1	Закрепление отсутствует
н674У	-	-	467046.93	1359379.16	Метод спутниковых геодезических измерений (определений)	0.1	Закрепление отсутствует
н814У	-	-	467050.82	1359380.65	Метод спутниковых геодезических измерений (определений)	0.1	Закрепление отсутствует
н815У	-	-	467060.63	1359384.45	Метод спутниковых геодезических измерений (определений)	0.1	Закрепление отсутствует
н816У	-	-	467058.47	1359390.13	Метод спутниковых геодезических измерений (определений)	0.1	Закрепление отсутствует

1. Сведения о характерных точках границы уточняемого земельного участка с кадастровым номером 13:01:0132030:92 :							
Система координат МСК-13, зона 1						Зона № 1	
Обозначение характерных точек границ	Координаты, м				Метод определения координат	Формулы, примененные для расчета средней квадратической погрешности определения координат характерных точек границ (Mt), с подставленными в такие формулы значениями и итоговые (вычисленные) значения Mt, м	Описание закрепле ния точки
	содержатся в Едином государственном реестре недвижимости		определены в результате выполнения комплексных кадастровых работ				
	X	Y	X	Y			
1	2	3	4	5	6	7	8
н817У	-	-	467058.49	1359391.67	Метод спутниковых геодезических измерений (определений)	0.1	Закрепление отсутствует
н818У	-	-	467054.10	1359402.64	Метод спутниковых геодезических измерений (определений)	0.1	Закрепление отсутствует
н819У	-	-	467050.65	1359400.99	Метод спутниковых геодезических измерений (определений)	0.1	Закрепление отсутствует
н813У	-	-	467032.66	1359436.10	Метод спутниковых геодезических измерений (определений)	0.1	Закрепление отсутствует
2. Сведения о частях границ уточняемого земельного участка с кадастровым номером 13:01:0132030:92 :							
Обозначение части границ		Горизонтальное проложение (S), м	Описание прохождения части границ	Сведения о согласовании местоположения границ (согласовано/спорное)			
от т.	до т.						
1	2	3	4	5			
н813У	н679У	10.49	-	Согласовано			
н679У	н678У	12.62	-	Согласовано			
н678У	н677У	19.16	-	Согласовано			
н677У	н676У	9.73	-	Согласовано			
н676У	н675У	1.15	-	Согласовано			
н675У	н674У	15.89	-	Согласовано			
н674У	н814У	4.17	-	Согласовано			
н814У	н815У	10.52	-	Согласовано			
н815У	н816У	6.08	-	Согласовано			
н816У	н817У	1.54	-	Согласовано			
н817У	н818У	11.82	-	Согласовано			
н818У	н819У	3.82	-	Согласовано			
н819У	н813У	39.45	-	Согласовано			

3. Сведения о характеристиках уточняемого земельного участка с кадастровым номером 13:01:0132030:92 :		
№ п/п	Наименование характеристики земельного участка	Значение характеристики
1	2	3
1.	Адрес земельного участка	Российская Федерация, Республика Мордовия, район Ардатовский, город Ардатов, улица Комарова, дом 3/1
1.1.	Сведения о местоположении земельного участка (при отсутствии адреса) в структурированном в соответствии с федеральной информационной адресной системой виде	-
1.2.	Дополнительные сведения о местоположении земельного участка	-
2.	Площадь земельного участка \pm величина погрешности определения (вычисления) площади ($P \pm \Delta P$), м2	746 ± 10
3.	Формула, примененная для вычисления предельной погрешности определения площади земельного участка, с подставленными значениями и итоговые (вычисленные) значения (ΔP), м2	$\Delta P = 3.5 * M_t * \sqrt{P} = 3.5 * 0,1 * \sqrt{746} = 10$
4.	Площадь земельного участка согласно сведениям Единого государственного реестра недвижимости (Ркад), м2	706
5.	Оценка расхождения Р и Ркад ($P - P_{кад}$), м2	40
6.	Предельные минимальный и максимальный размеры земельного участка ($P_{мин}$ и $P_{макс}$), м2	600 4000
7.	Вид (виды) разрешенного использования	Для обслуживания жилого дома
7.1.	Дополнительные сведения об использовании земельного участка	-
8.	Кадастровый или иной государственный учетный номер (инвентарный) здания, сооружения, объекта незавершенного строительства, расположенного на земельном участке	13:01:0132030:156
9.	Сведения о земельных участках (землях общего пользования, территории общего пользования), посредством которых обеспечивается доступ	Земли общего пользования
10.	Иные сведения	-
4. Пояснения к сведениям об уточняемом земельном участке с кадастровым номером 13:01:0132030:92 :		
1.	-	

Сведения об уточняемых земельных участках

1. Сведения о характерных точках границы уточняемого земельного участка с кадастровым номером 13:01:0132030:93 :

Система координат МСК-13, зона 1

Зона № 1

Обозначение характерных точек границ	Координаты, м				Метод определения координат	Формулы, примененные для расчета средней квадратической погрешности определения координат характерных точек границ (Mt), с подставленными в такие формулы значениями и итоговые (вычисленные) значения Mt, м	Описание закрепле ния точек
	содержатся в Едином государственном реестре недвижимости		определены в результате выполнения комплексных кадастровых работ				
	X	Y	X	Y			
1	2	3	4	5	6	7	8
н820У	-	-	467069.77	1359386.99	Метод спутниковых геодезических измерений (определений)	0.1	Закрепление отсутствует
н821У	-	-	467062.00	1359403.72	Метод спутниковых геодезических измерений (определений)	0.1	Закрепление отсутствует
н822У	-	-	467061.61	1359403.54	Метод спутниковых геодезических измерений (определений)	0.1	Закрепление отсутствует
н823У	-	-	467057.43	1359412.13	Метод спутниковых геодезических измерений (определений)	0.1	Закрепление отсутствует
н824У	-	-	467058.16	1359412.51	Метод спутниковых геодезических измерений (определений)	0.1	Закрепление отсутствует
н825У	-	-	467043.38	1359441.56	Метод спутниковых геодезических измерений (определений)	0.1	Закрепление отсутствует
н813У	-	-	467032.66	1359436.10	Метод спутниковых геодезических измерений (определений)	0.1	Закрепление отсутствует
н819У	-	-	467050.65	1359400.99	Метод спутниковых геодезических измерений (определений)	0.1	Закрепление отсутствует
н818У	-	-	467054.10	1359402.64	Метод спутниковых геодезических измерений (определений)	0.1	Закрепление отсутствует
н817У	-	-	467058.49	1359391.67	Метод спутниковых геодезических измерений (определений)	0.1	Закрепление отсутствует

1. Сведения о характерных точках границы уточняемого земельного участка с кадастровым номером 13:01:0132030:93 :							
Система координат МСК-13, зона 1						Зона № 1	
Обозначение характерных точек границ	Координаты, м				Метод определения координат	Формулы, примененные для расчета средней квадратической погрешности определения координат характерных точек границ (Mt), с подставленными в такие формулы значениями и итоговые (вычисленные) значения Mt, м	Описание закрепления точки
	содержатся в Едином государственном реестре недвижимости		определены в результате выполнения комплексных кадастровых работ				
	X	Y	X	Y			
1	2	3	4	5	6	7	8
н816У	-	-	467058.47	1359390.13	Метод спутниковых геодезических измерений (определений)	0.1	Закрепление отсутствует
н815У	-	-	467060.63	1359384.45	Метод спутниковых геодезических измерений (определений)	0.1	Закрепление отсутствует
н820У	-	-	467069.77	1359386.99	Метод спутниковых геодезических измерений (определений)	0.1	Закрепление отсутствует
2. Сведения о частях границ уточняемого земельного участка с кадастровым номером 13:01:0132030:93 :							
Обозначение части границ		Горизонтальное проложение (S), м	Описание прохождения части границ	Сведения о согласовании местоположения границ (согласовано/спорное)			
от т.	до т.						
1	2	3	4	5			
н820У	н821У	18.45	-	Согласовано			
н821У	н822У	0.43	-	Согласовано			
н822У	н823У	9.55	-	Согласовано			
н823У	н824У	0.82	-	Согласовано			
н824У	н825У	32.59	-	Согласовано			
н825У	н813У	12.03	-	Согласовано			
н813У	н819У	39.45	-	Согласовано			
н819У	н818У	3.82	-	Согласовано			
н818У	н817У	11.82	-	Согласовано			
н817У	н816У	1.54	-	Согласовано			
н816У	н815У	6.08	-	Согласовано			
н815У	н820У	9.49	-	Согласовано			
3. Сведения о характеристиках уточняемого земельного участка с кадастровым номером 13:01:0132030:93 :							
№ п/п	Наименование характеристики земельного участка			Значение характеристики			
1	2			3			
1.	Адрес земельного участка			Российская Федерация, Республика Мордовия, район Ардатовский, город Ардатов, улица Комарова, дом 3/2			

3. Сведения о характеристиках уточняемого земельного участка с кадастровым номером 13:01:0132030:93 :		
№ п/п	Наименование характеристики земельного участка	Значение характеристики
1	2	3
1.1.	Сведения о местоположении земельного участка (при отсутствии адреса) в структурированном в соответствии с федеральной информационной адресной системой виде	-
1.2.	Дополнительные сведения о местоположении земельного участка	-
2.	Площадь земельного участка \pm величина погрешности определения (вычисления) площади ($P \pm \Delta P$), м2	635 ± 9
3.	Формула, примененная для вычисления предельной погрешности определения площади земельного участка, с подставленными значениями и итоговые (вычисленные) значения (ΔP), м2	$\Delta P = 3.5 * M_t * \sqrt{P} = 3.5 * 0,1 * \sqrt{635} = 9$
4.	Площадь земельного участка согласно сведениям Единого государственного реестра недвижимости ($R_{\text{кад}}$), м2	672
5.	Оценка расхождения P и $R_{\text{кад}}$ ($P - R_{\text{кад}}$), м2	37
6.	Предельные минимальный и максимальный размеры земельного участка ($R_{\text{мин}}$ и $R_{\text{макс}}$), м2	600 4000
7.	Вид (виды) разрешенного использования	Для ведения личного подсобного хозяйства
7.1.	Дополнительные сведения об использовании земельного участка	-
8.	Кадастровый или иной государственный учетный номер (инвентарный) здания, сооружения, объекта незавершенного строительства, расположенного на земельном участке	13:01:0132030:156
9.	Сведения о земельных участках (землях общего пользования, территории общего пользования), посредством которых обеспечивается доступ	Земли общего пользования
10.	Иные сведения	-
4. Пояснения к сведениям об уточняемом земельном участке с кадастровым номером 13:01:0132030:93 :		
1.	-	

Сведения об уточняемых земельных участках

1. Сведения о характерных точках границы уточняемого земельного участка с кадастровым номером 13:01:0132030:97 :

Система координат МСК-13, зона 1

Зона № 1

Обозначение характерных точек границ	Координаты, м				Метод определения координат	Формулы, примененные для расчета средней квадратической погрешности определения координат характерных точек границ (Mt), с подставленными в такие формулы значениями и итоговые (вычисленные) значения Mt, м	Описание закрепле ния точки
	содержатся в Едином государственном реестре недвижимости		определены в результате выполнения комплексных кадастровых работ				
	X	Y	X	Y			
1	2	3	4	5	6	7	8
н828У	-	-	467105.55	1359437.78	Метод спутниковых геодезических измерений (определений)	0.1	Закрепление отсутствует
н829У	-	-	467091.78	1359465.01	Метод спутниковых геодезических измерений (определений)	0.1	Закрепление отсутствует
19	-	-	467080.93	1359460.04	Метод спутниковых геодезических измерений (определений)	0.1	Закрепление отсутствует
18	-	-	467085.71	1359449.47	Метод спутниковых геодезических измерений (определений)	0.1	Закрепление отсутствует
17	-	-	467086.57	1359449.90	Метод спутниковых геодезических измерений (определений)	0.1	Закрепление отсутствует
15	-	-	467095.43	1359433.06	Метод спутниковых геодезических измерений (определений)	0.1	Закрепление отсутствует
н582У	-	-	467102.69	1359436.50	Метод спутниковых геодезических измерений (определений)	0.1	Закрепление отсутствует
н828У	-	-	467105.55	1359437.78	Метод спутниковых геодезических измерений (определений)	0.1	Закрепление отсутствует
						-	
н830У	-	-	467105.10	1359437.97	Метод спутниковых геодезических измерений (определений)	0.1	Закрепление отсутствует
н831У	-	-	467104.96	1359437.83	Метод спутниковых геодезических измерений (определений)	0.1	Закрепление отсутствует

1. Сведения о характерных точках границы уточняемого земельного участка с кадастровым номером 13:01:0132030:97 :							
Система координат МСК-13, зона 1						Зона № 1	
Обозначение характерных точек границ	Координаты, м				Метод определения координат	Формулы, примененные для расчета средней квадратической погрешности определения координат характерных точек границ (Mt), с подставленными в такие формулы значениями и итоговые (вычисленные) значения Mt, м	Описание закрепле ния точки
	содержатся в Едином государственном реестре недвижимости		определены в результате выполнения комплексных кадастровых работ				
	X	Y	X	Y			
1	2	3	4	5	6	7	8
н832У	-	-	467104.82	1359437.97	Метод спутниковых геодезических измерений (определений)	0.1	Закрепление отсутствует
н833У	-	-	467104.96	1359438.11	Метод спутниковых геодезических измерений (определений)	0.1	Закрепление отсутствует
н830У	-	-	467105.10	1359437.97	Метод спутниковых геодезических измерений (определений)	0.1	Закрепление отсутствует
2. Сведения о частях границ уточняемого земельного участка с кадастровым номером 13:01:0132030:97 :							
Обозначение части границ		Горизонтальное проложение (S), м	Описание прохождения части границ	Сведения о согласовании местоположения границ (согласовано/спорное)			
от т.	до т.						
1	2	3	4	5			
н828У	н829У	30.51	-	Согласовано			
н829У	19	11.93	-	Согласовано			
19	18	11.60	-	Согласовано			
18	17	0.96	-	Согласовано			
17	15	19.03	-	Согласовано			
15	н582У	8.03	-	Согласовано			
н582У	н828У	3.13	-	Согласовано			
н830У	н831У	0.20	-	Согласовано			
н831У	н832У	0.20	-	Согласовано			
н832У	н833У	0.20	-	Согласовано			
н833У	н830У	0.20	-	Согласовано			
3. Сведения о характеристиках уточняемого земельного участка с кадастровым номером 13:01:0132030:97 :							
№ п/п	Наименование характеристики земельного участка		Значение характеристики				
1	2		3				
1.	Адрес земельного участка		Российская Федерация, Республика Мордовия, район Ардатовский, город Ардатов, улица Комарова, дом 9/1				

3. Сведения о характеристиках уточняемого земельного участка с кадастровым номером 13:01:0132030:97 :		
№ п/п	Наименование характеристики земельного участка	Значение характеристики
1	2	3
1.1.	Сведения о местоположении земельного участка (при отсутствии адреса) в структурированном в соответствии с федеральной информационной адресной системой виде	-
1.2.	Дополнительные сведения о местоположении земельного участка	-
2.	Площадь земельного участка \pm величина погрешности определения (вычисления) площади ($P \pm \Delta P$), м2	355 ± 7
3.	Формула, примененная для вычисления предельной погрешности определения площади земельного участка, с подставленными значениями и итоговые (вычисленные) значения (ΔP), м2	$\Delta P = 3.5 * M_t * \sqrt{P} = 3.5 * 0,1 * \sqrt{355} = 7$
4.	Площадь земельного участка согласно сведениям Единого государственного реестра недвижимости (Ркад), м2	383
5.	Оценка расхождения Р и Ркад ($P - P_{кад}$), м2	28
6.	Предельные минимальный и максимальный размеры земельного участка ($P_{мин}$ и $P_{макс}$), м2	600 4000
7.	Вид (виды) разрешенного использования	Для обслуживания жилого дома
7.1.	Дополнительные сведения об использовании земельного участка	-
8.	Кадастровый или иной государственный учетный номер (инвентарный) здания, сооружения, объекта незавершенного строительства, расположенного на земельном участке	13:01:0132030:225
9.	Сведения о земельных участках (землях общего пользования, территории общего пользования), посредством которых обеспечивается доступ	Земли общего пользования
10.	Иные сведения	-
4. Пояснения к сведениям об уточняемом земельном участке с кадастровым номером 13:01:0132030:97 :		
1.	-	

Сведения об уточняемых земельных участках

1. Сведения о характерных точках границы уточняемого земельного участка с кадастровым номером 13:01:0132030:100 :

Система координат МСК-13, зона 1

Зона № 1

Обозначение характерных точек границ	Координаты, м				Метод определения координат	Формулы, примененные для расчета средней квадратической погрешности определения координат характерных точек границ (Mt), с подставленными в такие формулы значениями и итоговые (вычисленные) значения Mt, м	Описание закрепле ния точки
	содержатся в Едином государственном реестре недвижимости		определены в результате выполнения комплексных кадастровых работ				
	X	Y	X	Y			
1	2	3	4	5	6	7	8
н846У	-	-	467181.83	1359406.23	Метод спутниковых геодезических измерений (определений)	0.1	Закрепление отсутствует
н593У	-	-	467174.24	1359422.77	Метод спутниковых геодезических измерений (определений)	0.1	Закрепление отсутствует
н596У	-	-	467153.45	1359412.53	Метод спутниковых геодезических измерений (определений)	0.1	Закрепление отсутствует
140	-	-	467161.62	1359395.64	Метод спутниковых геодезических измерений (определений)	0.1	Закрепление отсутствует
н846У	-	-	467181.83	1359406.23	Метод спутниковых геодезических измерений (определений)	0.1	Закрепление отсутствует

2. Сведения о частях границ уточняемого земельного участка с кадастровым номером 13:01:0132030:100 :

Обозначение части границ		Горизонтальное проложение (S), м	Описание прохождения части границ	Сведения о согласовании местоположения границ (согласовано/спорное)
от т.	до т.			
1	2	3	4	5
н846У	н593У	18.20	-	Согласовано
н593У	н596У	23.18	-	Согласовано
н596У	140	18.76	-	Согласовано
140	н846У	22.82	-	Согласовано

3. Сведения о характеристиках уточняемого земельного участка с кадастровым номером 13:01:0132030:100 :

№ п/п	Наименование характеристики земельного участка	Значение характеристики
1	2	3
1.	Адрес земельного участка	Российская Федерация, Республика Мордовия, район Ардатовский, город Ардатов, улица Комарова, дом 13/1

3. Сведения о характеристиках уточняемого земельного участка с кадастровым номером 13:01:0132030:100 :		
№ п/п	Наименование характеристики земельного участка	Значение характеристики
1	2	3
1.1.	Сведения о местоположении земельного участка (при отсутствии адреса) в структурированном в соответствии с федеральной информационной адресной системой виде	-
1.2.	Дополнительные сведения о местоположении земельного участка	-
2.	Площадь земельного участка \pm величина погрешности определения (вычисления) площади ($P \pm \Delta P$), м2	425 ± 7
3.	Формула, примененная для вычисления предельной погрешности определения площади земельного участка, с подставленными значениями и итоговые (вычисленные) значения (ΔP), м2	$\Delta P = 3.5 * M_t * \sqrt{P} = 3.5 * 0,1 * \sqrt{425} = 7$
4.	Площадь земельного участка согласно сведениям Единого государственного реестра недвижимости (Ркад), м2	436
5.	Оценка расхождения Р и Ркад ($P - P_{кад}$), м2	11
6.	Предельные минимальный и максимальный размеры земельного участка ($P_{мин}$ и $P_{макс}$), м2	600 4000
7.	Вид (виды) разрешенного использования	Для обслуживания жилого дома
7.1.	Дополнительные сведения об использовании земельного участка	-
8.	Кадастровый или иной государственный учетный номер (инвентарный) здания, сооружения, объекта незавершенного строительства, расположенного на земельном участке	13:01:0132030:226
9.	Сведения о земельных участках (землях общего пользования, территории общего пользования), посредством которых обеспечивается доступ	Земли общего пользования
10.	Иные сведения	-
4. Пояснения к сведениям об уточняемом земельном участке с кадастровым номером 13:01:0132030:100 :		
1.	-	

Сведения об уточняемых земельных участках

1. Сведения о характерных точках границы уточняемого земельного участка с кадастровым номером 13:01:0132030:101 :

Система координат МСК-13, зона 1

Зона № 1

Обозначение характерных точек границ	Координаты, м				Метод определения координат	Формулы, примененные для расчета средней квадратической погрешности определения координат характерных точек границ (Mt), с подставленными в такие формулы значениями и итоговые (вычисленные) значения Mt, м	Описание закрепле ния точки
	содержатся в Едином государственном реестре недвижимости		определены в результате выполнения комплексных кадастровых работ				
	X	Y	X	Y			
1	2	3	4	5	6	7	8
н595У	-	-	467165.04	1359438.06	Метод спутниковых геодезических измерений (определений)	0.1	Закрепление отсутствует
н847У	-	-	467161.33	1359445.86	Метод спутниковых геодезических измерений (определений)	0.1	Закрепление отсутствует
н848У	-	-	467161.98	1359446.15	Метод спутниковых геодезических измерений (определений)	0.1	Закрепление отсутствует
н849У	-	-	467159.62	1359451.01	Метод спутниковых геодезических измерений (определений)	0.1	Закрепление отсутствует
н850У	-	-	467158.07	1359450.32	Метод спутниковых геодезических измерений (определений)	0.1	Закрепление отсутствует
67	-	-	467153.38	1359460.14	Метод спутниковых геодезических измерений (определений)	0.1	Закрепление отсутствует
н586У	-	-	467134.42	1359451.66	Метод спутниковых геодезических измерений (определений)	0.1	Закрепление отсутствует
н585У	-	-	467145.55	1359429.35	Метод спутниковых геодезических измерений (определений)	0.1	Закрепление отсутствует
н595У	-	-	467165.04	1359438.06	Метод спутниковых геодезических измерений (определений)	0.1	Закрепление отсутствует

2. Сведения о частях границ уточняемого земельного участка с кадастровым номером 13:01:0132030:101 :				
Обозначение части границ		Горизонтальное проложение (S), м	Описание прохождения части границ	Сведения о согласовании местоположения границ (согласовано/спорное)
от т.	до т.			
1	2	3	4	5
н595У	н847У	8.64	-	Согласовано
н847У	н848У	0.71	-	Согласовано
н848У	н849У	5.40	-	Согласовано
н849У	н850У	1.70	-	Согласовано
н850У	67	10.88	-	Согласовано
67	н586У	20.77	-	Согласовано
н586У	н585У	24.93	-	Согласовано
н585У	н595У	21.35	-	Согласовано
3. Сведения о характеристиках уточняемого земельного участка с кадастровым номером 13:01:0132030:101 :				
№ п/п	Наименование характеристики земельного участка		Значение характеристики	
1	2		3	
1.	Адрес земельного участка		Российская Федерация, Республика Мордовия, район Ардатовский, город Ардатов, улица Комарова, дом 14/1	
1.1.	Сведения о местоположении земельного участка (при отсутствии адреса) в структурированном в соответствии с федеральной информационной адресной системой виде		-	
1.2.	Дополнительные сведения о местоположении земельного участка		-	
2.	Площадь земельного участка ± величина погрешности определения (вычисления) площади (Р ± ΔР), м2		530 ± 8	
3.	Формула, примененная для вычисления предельной погрешности определения площади земельного участка, с подставленными значениями и итоговые (вычисленные) значения (ΔР), м2		ΔР=3.5*Mt*√P=3.5*0,1*√530=8	
4.	Площадь земельного участка согласно сведениям Единого государственного реестра недвижимости (Ркад), м2		483	
5.	Оценка расхождения Р и Ркад (Р - Ркад), м2		47	
6.	Предельные минимальный и максимальный размеры земельного участка (Рмин и Рмакс), м2		600 4000	
7.	Вид (виды) разрешенного использования		Для обслуживания жилого дома	
7.1.	Дополнительные сведения об использовании земельного участка		-	
8.	Кадастровый или иной государственный учетный номер (инвентарный) здания, сооружения, объекта незавершенного строительства, расположенного на земельном участке		13:01:0132030:210	
9.	Сведения о земельных участках (землях общего пользования, территории общего пользования), посредством которых обеспечивается доступ		Земли общего пользования	
10.	Иные сведения		-	
4. Пояснения к сведениям об уточняемом земельном участке с кадастровым номером 13:01:0132030:101 :				
1.	-			

Сведения об уточняемых земельных участках

1. Сведения о характерных точках границы уточняемого земельного участка с кадастровым номером 13:01:0132030:103 :

Система координат МСК-13, зона 1

Зона № 1

Обозначение характерных точек границ	Координаты, м				Метод определения координат	Формулы, примененные для расчета средней квадратической погрешности определения координат характерных точек границ (Mt), с подставленными в такие формулы значениями и итоговые (вычисленные) значения Mt, м	Описание закрепле ния точки
	содержатся в Едином государственном реестре недвижимости		определены в результате выполнения комплексных кадастровых работ				
	X	Y	X	Y			
1	2	3	4	5	6	7	8
н851У	-	-	467281.22	1359451.18	Метод спутниковых геодезических измерений (определений)	0.1	Закрепление отсутствует
н852У	-	-	467267.86	1359479.54	Метод спутниковых геодезических измерений (определений)	0.1	Закрепление отсутствует
н713У	-	-	467244.87	1359467.98	Метод спутниковых геодезических измерений (определений)	0.1	Закрепление отсутствует
н717У	-	-	467253.85	1359450.29	Метод спутниковых геодезических измерений (определений)	0.1	Закрепление отсутствует
н853У	-	-	467258.42	1359441.28	Метод спутниковых геодезических измерений (определений)	0.1	Закрепление отсутствует
н851У	-	-	467281.22	1359451.18	Метод спутниковых геодезических измерений (определений)	0.1	Закрепление отсутствует
						-	
н854У	-	-	467277.15	1359451.97	Метод спутниковых геодезических измерений (определений)	0.1	Закрепление отсутствует
н855У	-	-	467277.01	1359451.83	Метод спутниковых геодезических измерений (определений)	0.1	Закрепление отсутствует
н856У	-	-	467276.87	1359451.97	Метод спутниковых геодезических измерений (определений)	0.1	Закрепление отсутствует
н857У	-	-	467277.01	1359452.11	Метод спутниковых геодезических измерений (определений)	0.1	Закрепление отсутствует

1. Сведения о характерных точках границы уточняемого земельного участка с кадастровым номером 13:01:0132030:103 :							
Система координат МСК-13, зона 1						Зона № 1	
Обозначение характерных точек границ	Координаты, м				Метод определения координат	Формулы, примененные для расчета средней квадратической погрешности определения координат характерных точек границ (Mt), с подставленными в такие формулы значениями и итоговые (вычисленные) значения Mt, м	Описание закрепления точки
	содержатся в Едином государственном реестре недвижимости		определены в результате выполнения комплексных кадастровых работ				
	X	Y	X	Y			
1	2	3	4	5	6	7	8
н854У	-	-	467277.15	1359451.97	Метод спутниковых геодезических измерений (определений)	0.1	Закрепление отсутствует

2. Сведения о частях границ уточняемого земельного участка с кадастровым номером 13:01:0132030:103 :				
Обозначение части границ		Горизонтальное проложение (S), м	Описание прохождения части границ	Сведения о согласовании местоположения границ (согласовано/спорное)
от т.	до т.			
1	2	3	4	5
н851У	н852У	31.35	-	Согласовано
н852У	н713У	25.73	-	Согласовано
н713У	н717У	19.84	-	Согласовано
н717У	н853У	10.10	-	Согласовано
н853У	н851У	24.86	-	Согласовано
н854У	н855У	0.20	-	Согласовано
н855У	н856У	0.20	-	Согласовано
н856У	н857У	0.20	-	Согласовано
н857У	н854У	0.20	-	Согласовано

3. Сведения о характеристиках уточняемого земельного участка с кадастровым номером 13:01:0132030:103 :		
№ п/п	Наименование характеристики земельного участка	Значение характеристики
1	2	3
1.	Адрес земельного участка	Российская Федерация, Республика Мордовия, район Ардатовский, город Ардатов, улица Комарова, дом 22
1.1.	Сведения о местоположении земельного участка (при отсутствии адреса) в структурированном в соответствии с федеральной информационной адресной системой виде	-
1.2.	Дополнительные сведения о местоположении земельного участка	-
2.	Площадь земельного участка ± величина погрешности определения (вычисления) площади (P ± ΔP), м2	775 ± 10
3.	Формула, примененная для вычисления предельной погрешности определения площади земельного участка, с подставленными значениями и итоговые (вычисленные) значения (ΔP), м2	ΔP=3.5*Mt*√P=3.5*0,1*√775=10

3. Сведения о характеристиках уточняемого земельного участка с кадастровым номером 13:01:0132030:103 :		
№ п/п	Наименование характеристики земельного участка	Значение характеристики
1	2	3
4.	Площадь земельного участка согласно сведениям Единого государственного реестра недвижимости (Ркад), м2	600
5.	Оценка расхождения Р и Ркад (Р - Ркад), м2	175
6.	Предельные минимальный и максимальный размеры земельного участка (Рмин и Рмакс), м2	600 4000
7.	Вид (виды) разрешенного использования	Под строительство индивидуального жилого дома
7.1.	Дополнительные сведения об использовании земельного участка	-
8.	Кадастровый или иной государственный учетный номер (инвентарный) здания, сооружения, объекта незавершенного строительства, расположенного на земельном участке	13:01:0132030:195
9.	Сведения о земельных участках (землях общего пользования, территории общего пользования), посредством которых обеспечивается доступ	Земли общего пользования
10.	Иные сведения	-
4. Пояснения к сведениям об уточняемом земельном участке с кадастровым номером 13:01:0132030:103 :		
1.	-	

Сведения об уточняемых земельных участках

1. Сведения о характерных точках границы уточняемого земельного участка с кадастровым номером 13:01:0132030:107 :

Система координат МСК-13, зона 1

Зона № 1

Обозначение характерных точек границ	Координаты, м				Метод определения координат	Формулы, примененные для расчета средней квадратической погрешности определения координат характерных точек границ (Mt), с подставленными в такие формулы значениями и итоговые (вычисленные) значения Mt, м	Описание закрепле ния точки
	содержатся в Едином государственном реестре недвижимости		определены в результате выполнения комплексных кадастровых работ				
	X	Y	X	Y			
1	2	3	4	5	6	7	8
н630У	-	-	467301.42	1359477.59	Метод спутниковых геодезических измерений (определений)	0.1	Закрепление отсутствует
н861У	-	-	467282.52	1359468.80	Метод спутниковых геодезических измерений (определений)	0.1	Закрепление отсутствует
н862У	-	-	467289.30	1359454.59	Метод спутниковых геодезических измерений (определений)	0.1	Закрепление отсутствует
н622У	-	-	467308.69	1359462.78	Метод спутниковых геодезических измерений (определений)	0.1	Закрепление отсутствует
н630У	-	-	467301.42	1359477.59	Метод спутниковых геодезических измерений (определений)	0.1	Закрепление отсутствует

2. Сведения о частях границ уточняемого земельного участка с кадастровым номером 13:01:0132030:107 :

Обозначение части границ		Горизонтальное проложение (S), м	Описание прохождения части границ	Сведения о согласовании местоположения границ (согласовано/спорное)
от т.	до т.			
1	2	3	4	5
н630У	н861У	20.84	-	Согласовано
н861У	н862У	15.74	-	Согласовано
н862У	н622У	21.05	-	Согласовано
н622У	н630У	16.50	-	Согласовано

3. Сведения о характеристиках уточняемого земельного участка с кадастровым номером 13:01:0132030:107 :

№ п/п	Наименование характеристики земельного участка	Значение характеристики
1	2	3
1.	Адрес земельного участка	Российская Федерация, Республика Мордовия, район Ардатовский, город Ардатов, улица Комарова, дом 27/1

3. Сведения о характеристиках уточняемого земельного участка с кадастровым номером 13:01:0132030:107 :		
№ п/п	Наименование характеристики земельного участка	Значение характеристики
1	2	3
1.1.	Сведения о местоположении земельного участка (при отсутствии адреса) в структурированном в соответствии с федеральной информационной адресной системой виде	-
1.2.	Дополнительные сведения о местоположении земельного участка	-
2.	Площадь земельного участка \pm величина погрешности определения (вычисления) площади ($P \pm \Delta P$), м2	337 ± 6
3.	Формула, примененная для вычисления предельной погрешности определения площади земельного участка, с подставленными значениями и итоговые (вычисленные) значения (ΔP), м2	$\Delta P = 3.5 * M_t * \sqrt{P} = 3.5 * 0,1 * \sqrt{337} = 6$
4.	Площадь земельного участка согласно сведениям Единого государственного реестра недвижимости ($R_{\text{кад}}$), м2	230
5.	Оценка расхождения P и $R_{\text{кад}}$ ($P - R_{\text{кад}}$), м2	107
6.	Предельные минимальный и максимальный размеры земельного участка ($R_{\text{мин}}$ и $R_{\text{макс}}$), м2	600 4000
7.	Вид (виды) разрешенного использования	Для обслуживания жилого дома
7.1.	Дополнительные сведения об использовании земельного участка	-
8.	Кадастровый или иной государственный учетный номер (инвентарный) здания, сооружения, объекта незавершенного строительства, расположенного на земельном участке	13:01:0132030:228
9.	Сведения о земельных участках (землях общего пользования, территории общего пользования), посредством которых обеспечивается доступ	Земли общего пользования
10.	Иные сведения	-
4. Пояснения к сведениям об уточняемом земельном участке с кадастровым номером 13:01:0132030:107 :		
1.	-	

Сведения об уточняемых земельных участках

1. Сведения о характерных точках границы уточняемого земельного участка с кадастровым номером 13:01:0132030:108 :

Система координат МСК-13, зона 1

Зона № 1

Обозначение характерных точек границ	Координаты, м				Метод определения координат	Формулы, примененные для расчета средней квадратической погрешности определения координат характерных точек границ (Mt), с подставленными в такие формулы значениями и итоговые (вычисленные) значения Mt, м	Описание закрепле ния точки
	содержатся в Едином государственном реестре недвижимости		определены в результате выполнения комплексных кадастровых работ				
	X	Y	X	Y			
1	2	3	4	5	6	7	8
н630У	-	-	467301.42	1359477.59	Метод спутниковых геодезических измерений (определений)	0.1	Закрепление отсутствует
н629У	-	-	467295.45	1359490.55	Метод спутниковых геодезических измерений (определений)	0.1	Закрепление отсутствует
н860У	-	-	467286.39	1359486.41	Метод спутниковых геодезических измерений (определений)	0.1	Закрепление отсутствует
н863У	-	-	467287.03	1359485.04	Метод спутниковых геодезических измерений (определений)	0.1	Закрепление отсутствует
н864У	-	-	467276.75	1359480.30	Метод спутниковых геодезических измерений (определений)	0.1	Закрепление отсутствует
н861У	-	-	467282.52	1359468.80	Метод спутниковых геодезических измерений (определений)	0.1	Закрепление отсутствует
н630У	-	-	467301.42	1359477.59	Метод спутниковых геодезических измерений (определений)	0.1	Закрепление отсутствует

2. Сведения о частях границ уточняемого земельного участка с кадастровым номером 13:01:0132030:108 :

Обозначение части границ		Горизонтальное проложение (S), м	Описание прохождения части границ	Сведения о согласовании местоположения границ (согласовано/спорное)
от т.	до т.			
1	2	3	4	5
н630У	н629У	14.27	-	Согласовано
н629У	н860У	9.96	-	Согласовано
н860У	н863У	1.51	-	Согласовано
н863У	н864У	11.32	-	Согласовано

2. Сведения о частях границ уточняемого земельного участка с кадастровым номером 13:01:0132030:108 :				
Обозначение части границ		Горизонтальное проложение (S), м	Описание прохождения части границ	Сведения о согласовании местоположения границ (согласовано/спорное)
от т.	до т.			
1	2	3	4	5
н864У	н861У	12.87	-	Согласовано
н861У	н630У	20.84	-	Согласовано
3. Сведения о характеристиках уточняемого земельного участка с кадастровым номером 13:01:0132030:108 :				
№ п/п	Наименование характеристики земельного участка		Значение характеристики	
1	2		3	
1.	Адрес земельного участка		Российская Федерация, Республика Мордовия, район Ардатовский, город Ардатов, улица Комарова, дом 27/2	
1.1.	Сведения о местоположении земельного участка (при отсутствии адреса) в структурированном в соответствии с федеральной информационной адресной системой виде		-	
1.2.	Дополнительные сведения о местоположении земельного участка		-	
2.	Площадь земельного участка ± величина погрешности определения (вычисления) площади ($P \pm \Delta P$), м2		285 ± 6	
3.	Формула, примененная для вычисления предельной погрешности определения площади земельного участка, с подставленными значениями и итоговые (вычисленные) значения (ΔP), м2		$\Delta P = 3.5 * M_t * \sqrt{P} = 3.5 * 0,1 * \sqrt{285} = 6$	
4.	Площадь земельного участка согласно сведениям Единого государственного реестра недвижимости (Ркад), м2		230	
5.	Оценка расхождения Р и Ркад ($P - P_{кад}$), м2		55	
6.	Предельные минимальный и максимальный размеры земельного участка ($P_{мин}$ и $P_{макс}$), м2		600 4000	
7.	Вид (виды) разрешенного использования		Для обслуживания жилого дома	
7.1.	Дополнительные сведения об использовании земельного участка		-	
8.	Кадастровый или иной государственный учетный номер (инвентарный) здания, сооружения, объекта незавершенного строительства, расположенного на земельном участке		13:01:0132030:228	
9.	Сведения о земельных участках (землях общего пользования, территории общего пользования), посредством которых обеспечивается доступ		Земли общего пользования	
10.	Иные сведения		-	
4. Пояснения к сведениям об уточняемом земельном участке с кадастровым номером 13:01:0132030:108 :				
1.	-			

Сведения об уточняемых земельных участках

1. Сведения о характерных точках границы уточняемого земельного участка с кадастровым номером 13:01:0132030:110 :

Система координат МСК-13, зона 1

Зона № 1

Обозначение характерных точек границ	Координаты, м				Метод определения координат	Формулы, примененные для расчета средней квадратической погрешности определения координат характерных точек границ (Mt), с подставленными в такие формулы значениями и итоговые (вычисленные) значения Mt, м	Описание закрепле ния точки
	содержатся в Едином государственном реестре недвижимости		определены в результате выполнения комплексных кадастровых работ				
	X	Y	X	Y			
1	2	3	4	5	6	7	8
н865У	-	-	467336.80	1359538.25	Метод спутниковых геодезических измерений (определений)	0.1	Закрепление отсутствует
н644У	-	-	467331.65	1359549.45	Метод спутниковых геодезических измерений (определений)	0.1	Закрепление отсутствует
н643У	-	-	467308.49	1359538.93	Метод спутниковых геодезических измерений (определений)	0.1	Закрепление отсутствует
н866У	-	-	467313.72	1359527.64	Метод спутниковых геодезических измерений (определений)	0.1	Закрепление отсутствует
н867У	-	-	467335.80	1359537.74	Метод спутниковых геодезических измерений (определений)	0.1	Закрепление отсутствует
н865У	-	-	467336.80	1359538.25	Метод спутниковых геодезических измерений (определений)	0.1	Закрепление отсутствует

2. Сведения о частях границ уточняемого земельного участка с кадастровым номером 13:01:0132030:110 :

Обозначение части границ		Горизонтальное проложение (S), м	Описание прохождения части границ	Сведения о согласовании местоположения границ (согласовано/спорное)
от т.	до т.			
1	2	3	4	5
н865У	н644У	12.33	-	Согласовано
н644У	н643У	25.44	-	Согласовано
н643У	н866У	12.44	-	Согласовано
н866У	н867У	24.28	-	Согласовано
н867У	н865У	1.12	-	Согласовано

3. Сведения о характеристиках уточняемого земельного участка с кадастровым номером 13:01:0132030:110 :		
№ п/п	Наименование характеристики земельного участка	Значение характеристики
1	2	3
1.	Адрес земельного участка	Российская Федерация, Республика Мордовия, район Ардатовский, город Ардатов, улица Комарова, дом 31, квартира 4
1.1.	Сведения о местоположении земельного участка (при отсутствии адреса) в структурированном в соответствии с федеральной информационной адресной системой виде	-
1.2.	Дополнительные сведения о местоположении земельного участка	-
2.	Площадь земельного участка \pm величина погрешности определения (вычисления) площади ($P \pm \Delta P$), м2	315 ± 6
3.	Формула, примененная для вычисления предельной погрешности определения площади земельного участка, с подставленными значениями и итоговые (вычисленные) значения (ΔP), м2	$\Delta P = 3.5 * M_t * \sqrt{P} = 3.5 * 0,1 * \sqrt{315} = 6$
4.	Площадь земельного участка согласно сведениям Единого государственного реестра недвижимости (Ркад), м2	334
5.	Оценка расхождения Р и Ркад ($P - P_{кад}$), м2	19
6.	Предельные минимальный и максимальный размеры земельного участка ($P_{мин}$ и $P_{макс}$), м2	600 4000
7.	Вид (виды) разрешенного использования	Для индивидуального жилищного строительства
7.1.	Дополнительные сведения об использовании земельного участка	-
8.	Кадастровый или иной государственный учетный номер (инвентарный) здания, сооружения, объекта незавершенного строительства, расположенного на земельном участке	-
9.	Сведения о земельных участках (землях общего пользования, территории общего пользования), посредством которых обеспечивается доступ	Земли общего пользования
10.	Иные сведения	-
4. Пояснения к сведениям об уточняемом земельном участке с кадастровым номером 13:01:0132030:110 :		
1.	-	

Сведения об уточняемых земельных участках

1. Сведения о характерных точках границы уточняемого земельного участка с кадастровым номером 13:01:0132030:111 :

Система координат МСК-13, зона 1

Зона № 1

Обозначение характерных точек границ	Координаты, м				Метод определения координат	Формулы, примененные для расчета средней квадратической погрешности определения координат характерных точек границ (Mt), с подставленными в такие формулы значениями и итоговые (вычисленные) значения Mt, м	Описание закрепле ния точки
	содержатся в Едином государственном реестре недвижимости		определены в результате выполнения комплексных кадастровых работ				
	X	Y	X	Y			
1	2	3	4	5	6	7	8
н868У	-	-	467352.79	1359506.64	Метод спутниковых геодезических измерений (определений)	0.1	Закрепление отсутствует
н648У	-	-	467349.87	1359512.71	Метод спутниковых геодезических измерений (определений)	0.1	Закрепление отсутствует
н652У	-	-	467323.72	1359502.84	Метод спутниковых геодезических измерений (определений)	0.1	Закрепление отсутствует
н869У	-	-	467327.08	1359494.69	Метод спутниковых геодезических измерений (определений)	0.1	Закрепление отсутствует
н868У	-	-	467352.79	1359506.64	Метод спутниковых геодезических измерений (определений)	0.1	Закрепление отсутствует

2. Сведения о частях границ уточняемого земельного участка с кадастровым номером 13:01:0132030:111 :

Обозначение части границ		Горизонтальное проложение (S), м	Описание прохождения части границ	Сведения о согласовании местоположения границ (согласовано/спорное)
от т.	до т.			
1	2	3	4	5
н868У	н648У	6.74	-	Согласовано
н648У	н652У	27.95	-	Согласовано
н652У	н869У	8.82	-	Согласовано
н869У	н868У	28.35	-	Согласовано

3. Сведения о характеристиках уточняемого земельного участка с кадастровым номером 13:01:0132030:111 :

№ п/п	Наименование характеристики земельного участка	Значение характеристики
1	2	3
1.	Адрес земельного участка	Российская Федерация, Республика Мордовия, район Ардатовский, город Ардатов, улица Комарова, дом 32/3

3. Сведения о характеристиках уточняемого земельного участка с кадастровым номером 13:01:0132030:111 :		
№ п/п	Наименование характеристики земельного участка	Значение характеристики
1	2	3
1.1.	Сведения о местоположении земельного участка (при отсутствии адреса) в структурированном в соответствии с федеральной информационной адресной системой виде	-
1.2.	Дополнительные сведения о местоположении земельного участка	-
2.	Площадь земельного участка \pm величина погрешности определения (вычисления) площади ($P \pm \Delta P$), м2	219 ± 5
3.	Формула, примененная для вычисления предельной погрешности определения площади земельного участка, с подставленными значениями и итоговые (вычисленные) значения (ΔP), м2	$\Delta P = 3.5 * M_t * \sqrt{P} = 3.5 * 0,1 * \sqrt{219} = 5$
4.	Площадь земельного участка согласно сведениям Единого государственного реестра недвижимости ($R_{\text{кад}}$), м2	119
5.	Оценка расхождения P и $R_{\text{кад}}$ ($P - R_{\text{кад}}$), м2	100
6.	Предельные минимальный и максимальный размеры земельного участка ($R_{\text{мин}}$ и $R_{\text{макс}}$), м2	600 4000
7.	Вид (виды) разрешенного использования	Для обслуживания жилого дома
7.1.	Дополнительные сведения об использовании земельного участка	-
8.	Кадастровый или иной государственный учетный номер (инвентарный) здания, сооружения, объекта незавершенного строительства, расположенного на земельном участке	-
9.	Сведения о земельных участках (землях общего пользования, территории общего пользования), посредством которых обеспечивается доступ	Земли общего пользования
10.	Иные сведения	-
4. Пояснения к сведениям об уточняемом земельном участке с кадастровым номером 13:01:0132030:111 :		
1.	-	

Сведения об уточняемых земельных участках

1. Сведения о характерных точках границы уточняемого земельного участка с кадастровым номером 13:01:0132030:113 :

Система координат МСК-13, зона 1

Зона № 1

Обозначение характерных точек границ	Координаты, м				Метод определения координат	Формулы, примененные для расчета средней квадратической погрешности определения координат характерных точек границ (Mt), с подставленными в такие формулы значениями и итоговые (вычисленные) значения Mt, м	Описание закрепле ния точки
	содержатся в Едином государственном реестре недвижимости		определены в результате выполнения комплексных кадастровых работ				
	X	Y	X	Y			
1	2	3	4	5	6	7	8
н648У	-	-	467349.87	1359512.71	Метод спутниковых геодезических измерений (определений)	0.1	Закрепление отсутствует
162	-	-	467366.54	1359520.64	Метод спутниковых геодезических измерений (определений)	0.1	Закрепление отсутствует
н870У	-	-	467354.06	1359546.94	Метод спутниковых геодезических измерений (определений)	0.1	Закрепление отсутствует
н865У	-	-	467336.80	1359538.25	Метод спутниковых геодезических измерений (определений)	0.1	Закрепление отсутствует
н867У	-	-	467335.80	1359537.74	Метод спутниковых геодезических измерений (определений)	0.1	Закрепление отсутствует
н650У	-	-	467345.28	1359518.74	Метод спутниковых геодезических измерений (определений)	0.1	Закрепление отсутствует
н649У	-	-	467346.48	1359519.29	Метод спутниковых геодезических измерений (определений)	0.1	Закрепление отсутствует
н648У	-	-	467349.87	1359512.71	Метод спутниковых геодезических измерений (определений)	0.1	Закрепление отсутствует

2. Сведения о частях границ уточняемого земельного участка с кадастровым номером 13:01:0132030:113 :

Обозначение части границ		Горизонтальное проложение (S), м	Описание прохождения части границ	Сведения о согласовании местоположения границ (согласовано/спорное)
от т.	до т.			
1	2	3	4	5
н648У	162	18.46	-	Согласовано

2. Сведения о частях границ уточняемого земельного участка с кадастровым номером 13:01:0132030:113 :				
Обозначение части границ		Горизонтальное проложение (S), м	Описание прохождения части границ	Сведения о согласовании местоположения границ (согласовано/спорное)
от т.	до т.			
1	2	3	4	5
162	н870У	29.11	-	Согласовано
н870У	н865У	19.32	-	Согласовано
н865У	н867У	1.12	-	Согласовано
н867У	н650У	21.23	-	Согласовано
н650У	н649У	1.32	-	Согласовано
н649У	н648У	7.40	-	Согласовано
3. Сведения о характеристиках уточняемого земельного участка с кадастровым номером 13:01:0132030:113 :				
№ п/п	Наименование характеристики земельного участка		Значение характеристики	
1	2		3	
1.	Адрес земельного участка		Российская Федерация, Республика Мордовия, район Ардатовский, город Ардатов, улица Комарова, дом 34	
1.1.	Сведения о местоположении земельного участка (при отсутствии адреса) в структурированном в соответствии с федеральной информационной адресной системой виде		-	
1.2.	Дополнительные сведения о местоположении земельного участка		-	
2.	Площадь земельного участка ± величина погрешности определения (вычисления) площади (Р ± ΔР), м2		572 ± 8	
3.	Формула, примененная для вычисления предельной погрешности определения площади земельного участка, с подставленными значениями и итоговые (вычисленные) значения (ΔР), м2		ΔР=3.5*Мт*√Р=3.5*0,1*√572=8	
4.	Площадь земельного участка согласно сведениям Единого государственного реестра недвижимости (Ркад), м2		600	
5.	Оценка расхождения Р и Ркад (Р - Ркад), м2		28	
6.	Предельные минимальный и максимальный размеры земельного участка (Рмин и Рмакс), м2		600 4000	
7.	Вид (виды) разрешенного использования		Для индивидуального жилищного строительства	
7.1.	Дополнительные сведения об использовании земельного участка		-	
8.	Кадастровый или иной государственный учетный номер (инвентарный) здания, сооружения, объекта незавершенного строительства, расположенного на земельном участке		13:01:0132030:189	
9.	Сведения о земельных участках (землях общего пользования, территории общего пользования), посредством которых обеспечивается доступ		Земли общего пользования	
10.	Иные сведения		-	
4. Пояснения к сведениям об уточняемом земельном участке с кадастровым номером 13:01:0132030:113 :				
1.	-			

Сведения об уточняемых земельных участках

1. Сведения о характерных точках границы уточняемого земельного участка с кадастровым номером 13:01:0132030:114 :

Система координат МСК-13, зона 1

Зона № 1

Обозначение характерных точек границ	Координаты, м				Метод определения координат	Формулы, примененные для расчета средней квадратической погрешности определения координат характерных точек границ (Mt), с подставленными в такие формулы значениями и итоговые (вычисленные) значения Mt, м	Описание закрепле ния точки
	содержатся в Едином государственном реестре недвижимости		определены в результате выполнения комплексных кадастровых работ				
	X	Y	X	Y			
1	2	3	4	5	6	7	8
3	-	-	467385.98	1359562.94	Метод спутниковых геодезических измерений (определений)	0.1	Закрепление отсутствует
н871У	-	-	467378.32	1359579.76	Метод спутниковых геодезических измерений (определений)	0.1	Закрепление отсутствует
н872У	-	-	467368.96	1359599.55	Метод спутниковых геодезических измерений (определений)	0.1	Закрепление отсутствует
н873У	-	-	467367.54	1359602.46	Метод спутниковых геодезических измерений (определений)	0.1	Закрепление отсутствует
н874У	-	-	467344.47	1359591.51	Метод спутниковых геодезических измерений (определений)	0.1	Закрепление отсутствует
н875У	-	-	467359.77	1359559.25	Метод спутниковых геодезических измерений (определений)	0.1	Закрепление отсутствует
н876У	-	-	467362.93	1359560.56	Метод спутниковых геодезических измерений (определений)	0.1	Закрепление отсутствует
н421У	-	-	467365.88	1359553.72	Метод спутниковых геодезических измерений (определений)	0.1	Закрепление отсутствует
3	-	-	467385.98	1359562.94	Метод спутниковых геодезических измерений (определений)	0.1	Закрепление отсутствует

2. Сведения о частях границ уточняемого земельного участка с кадастровым номером 13:01:0132030:114 :				
Обозначение части границ		Горизонтальное проложение (S), м	Описание прохождения части границ	Сведения о согласовании местоположения границ (согласовано/спорное)
от т.	до т.			
1	2	3	4	5
3	н871У	18.48	-	Согласовано
н871У	н872У	21.89	-	Согласовано
н872У	н873У	3.24	-	Согласовано
н873У	н874У	25.54	-	Согласовано
н874У	н875У	35.70	-	Согласовано
н875У	н876У	3.42	-	Согласовано
н876У	н421У	7.45	-	Согласовано
н421У	3	22.11	-	Согласовано
3. Сведения о характеристиках уточняемого земельного участка с кадастровым номером 13:01:0132030:114 :				
№ п/п	Наименование характеристики земельного участка		Значение характеристики	
1	2		3	
1.	Адрес земельного участка		Российская Федерация, 431860, Республика Мордовия, район Ардатовский, город Ардатов, улица Комарова, дом 36	
1.1.	Сведения о местоположении земельного участка (при отсутствии адреса) в структурированном в соответствии с федеральной информационной адресной системой виде		-	
1.2.	Дополнительные сведения о местоположении земельного участка		-	
2.	Площадь земельного участка ± величина погрешности определения (вычисления) площади (Р ± ΔР), м2		1083 ± 12	
3.	Формула, примененная для вычисления предельной погрешности определения площади земельного участка, с подставленными значениями и итоговые (вычисленные) значения (ΔР), м2		ΔР=3.5*Mt*√P=3.5*0,1*√1083=12	
4.	Площадь земельного участка согласно сведениям Единого государственного реестра недвижимости (Ркад), м2		696	
5.	Оценка расхождения Р и Ркад (Р - Ркад), м2		387	
6.	Предельные минимальный и максимальный размеры земельного участка (Рмин и Рмакс), м2		600 4000	
7.	Вид (виды) разрешенного использования		Для строительства жилого дома	
7.1.	Дополнительные сведения об использовании земельного участка		-	
8.	Кадастровый или иной государственный учетный номер (инвентарный) здания, сооружения, объекта незавершенного строительства, расположенного на земельном участке		13:01:0132030:201	
9.	Сведения о земельных участках (землях общего пользования, территории общего пользования), посредством которых обеспечивается доступ		Земли общего пользования	
10.	Иные сведения		-	
4. Пояснения к сведениям об уточняемом земельном участке с кадастровым номером 13:01:0132030:114 :				
1.	-			

Сведения об уточняемых земельных участках

1. Сведения о характерных точках границы уточняемого земельного участка с кадастровым номером 13:01:0132030:115 :

Система координат МСК-13, зона 1

Зона № 1

Обозначение характерных точек границ	Координаты, м				Метод определения координат	Формулы, примененные для расчета средней квадратической погрешности определения координат характерных точек границ (Mt), с подставленными в такие формулы значениями и итоговые (вычисленные) значения Mt, м	Описание закрепле ния точки
	содержатся в Едином государственном реестре недвижимости		определены в результате выполнения комплексных кадастровых работ				
	X	Y	X	Y			
1	2	3	4	5	6	7	8
н877У	-	-	467411.86	1359508.80	Метод спутниковых геодезических измерений (определений)	0.1	Закрепление отсутствует
2	-	-	467398.99	1359536.40	Метод спутниковых геодезических измерений (определений)	0.1	Закрепление отсутствует
1	-	-	467378.84	1359526.67	Метод спутниковых геодезических измерений (определений)	0.1	Закрепление отсутствует
н878У	-	-	467375.80	1359525.20	Метод спутниковых геодезических измерений (определений)	0.1	Закрепление отсутствует
н879У	-	-	467382.02	1359511.98	Метод спутниковых геодезических измерений (определений)	0.1	Закрепление отсутствует
н880У	-	-	467384.55	1359513.23	Метод спутниковых геодезических измерений (определений)	0.1	Закрепление отсутствует
н881У	-	-	467387.69	1359506.74	Метод спутниковых геодезических измерений (определений)	0.1	Закрепление отсутствует
н882У	-	-	467385.02	1359505.35	Метод спутниковых геодезических измерений (определений)	0.1	Закрепление отсутствует
н883У	-	-	467390.31	1359496.15	Метод спутниковых геодезических измерений (определений)	0.1	Закрепление отсутствует
н884У	-	-	467412.79	1359506.76	Метод спутниковых геодезических измерений (определений)	0.1	Закрепление отсутствует

1. Сведения о характерных точках границы уточняемого земельного участка с кадастровым номером 13:01:0132030:115 :							
Система координат МСК-13, зона 1						Зона № 1	
Обозначение характерных точек границ	Координаты, м				Метод определения координат	Формулы, примененные для расчета средней квадратической погрешности определения координат характерных точек границ (Mt), с подставленными в такие формулы значениями и итоговые (вычисленные) значения Mt, м	Описание закрепления точки
	содержатся в Едином государственном реестре недвижимости		определены в результате выполнения комплексных кадастровых работ				
	X	Y	X	Y			
1	2	3	4	5	6	7	8
н877У	-	-	467411.86	1359508.80	Метод спутниковых геодезических измерений (определений)	0.1	Закрепление отсутствует

2. Сведения о частях границ уточняемого земельного участка с кадастровым номером 13:01:0132030:115 :				
Обозначение части границ		Горизонтальное проложение (S), м	Описание прохождения части границ	Сведения о согласовании местоположения границ (согласовано/спорное)
от т.	до т.			
1	2	3	4	5
н877У	2	30.45	-	Согласовано
2	1	22.38	-	Согласовано
1	н878У	3.38	-	Согласовано
н878У	н879У	14.61	-	Согласовано
н879У	н880У	2.82	-	Согласовано
н880У	н881У	7.21	-	Согласовано
н881У	н882У	3.01	-	Согласовано
н882У	н883У	10.61	-	Согласовано
н883У	н884У	24.86	-	Согласовано
н884У	н877У	2.24	-	Согласовано

3. Сведения о характеристиках уточняемого земельного участка с кадастровым номером 13:01:0132030:115 :		
№ п/п	Наименование характеристики земельного участка	Значение характеристики
1	2	3
1.	Адрес земельного участка	Российская Федерация, Республика Мордовия, район Ардатовский, город Ардатов, улица Комарова, дом 38
1.1.	Сведения о местоположении земельного участка (при отсутствии адреса) в структурированном в соответствии с федеральной информационной адресной системой виде	-
1.2.	Дополнительные сведения о местоположении земельного участка	-
2.	Площадь земельного участка ± величина погрешности определения (вычисления) площади (P ± ΔP), м2	813 ± 10
3.	Формула, примененная для вычисления предельной погрешности определения площади земельного участка, с подставленными значениями и итоговые (вычисленные) значения (ΔP), м2	ΔP=3.5*Mt*√P=3.5*0,1*√813=10

3. Сведения о характеристиках уточняемого земельного участка с кадастровым номером 13:01:0132030:115 :		
№ п/п	Наименование характеристики земельного участка	Значение характеристики
1	2	3
4.	Площадь земельного участка согласно сведениям Единого государственного реестра недвижимости (Ркад), м2	600
5.	Оценка расхождения Р и Ркад (Р - Ркад), м2	213
6.	Предельные минимальный и максимальный размеры земельного участка (Рмин и Рмакс), м2	600 4000
7.	Вид (виды) разрешенного использования	Для обслуживания жилого дома
7.1.	Дополнительные сведения об использовании земельного участка	-
8.	Кадастровый или иной государственный учетный номер (инвентарный) здания, сооружения, объекта незавершенного строительства, расположенного на земельном участке	13:01:0132030:190
9.	Сведения о земельных участках (землях общего пользования, территории общего пользования), посредством которых обеспечивается доступ	Земли общего пользования
10.	Иные сведения	-
4. Пояснения к сведениям об уточняемом земельном участке с кадастровым номером 13:01:0132030:115 :		
1.	-	

Сведения об уточняемых земельных участках

1. Сведения о характерных точках границы уточняемого земельного участка с кадастровым номером 13:01:0132030:116 :

Система координат МСК-13, зона 1

Зона № 1

Обозначение характерных точек границ	Координаты, м				Метод определения координат	Формулы, примененные для расчета средней квадратической погрешности определения координат характерных точек границ (Mt), с подставленными в такие формулы значениями и итоговые (вычисленные) значения Mt, м	Описание закрепле ния точки
	содержатся в Едином государственном реестре недвижимости		определены в результате выполнения комплексных кадастровых работ				
	X	Y	X	Y			
1	2	3	4	5	6	7	8
н885У	-	-	467431.16	1359517.65	Метод спутниковых геодезических измерений (определений)	0.1	Закрепление отсутствует
н886У	-	-	467418.26	1359546.00	Метод спутниковых геодезических измерений (определений)	0.1	Закрепление отсутствует
2	-	-	467398.99	1359536.40	Метод спутниковых геодезических измерений (определений)	0.1	Закрепление отсутствует
н877У	-	-	467411.86	1359508.80	Метод спутниковых геодезических измерений (определений)	0.1	Закрепление отсутствует
н885У	-	-	467431.16	1359517.65	Метод спутниковых геодезических измерений (определений)	0.1	Закрепление отсутствует
						-	
н887У	-	-	467425.31	1359530.04	Метод спутниковых геодезических измерений (определений)	0.1	Закрепление отсутствует
н888У	-	-	467425.17	1359529.90	Метод спутниковых геодезических измерений (определений)	0.1	Закрепление отсутствует
н889У	-	-	467425.03	1359530.04	Метод спутниковых геодезических измерений (определений)	0.1	Закрепление отсутствует
н890У	-	-	467425.17	1359530.18	Метод спутниковых геодезических измерений (определений)	0.1	Закрепление отсутствует
н887У	-	-	467425.31	1359530.04	Метод спутниковых геодезических измерений (определений)	0.1	Закрепление отсутствует

1. Сведения о характерных точках границы уточняемого земельного участка с кадастровым номером 13:01:0132030:116 :							
Система координат МСК-13, зона 1						Зона № 1	
Обозначение характерных точек границ	Координаты, м				Метод определения координат	Формулы, примененные для расчета средней квадратической погрешности определения координат характерных точек границ (Mt), с подставленными в такие формулы значениями и итоговые (вычисленные) значения Mt, м	Описание закрепле ния точки
	содержатся в Едином государственном реестре недвижимости		определены в результате выполнения комплексных кадастровых работ				
	X	Y	X	Y			
1	2	3	4	5	6	7	8
						-	
н891У	-	-	467422.79	1359535.49	Метод спутниковых геодезических измерений (определений)	0.1	Закрепление отсутствует
н892У	-	-	467422.65	1359535.35	Метод спутниковых геодезических измерений (определений)	0.1	Закрепление отсутствует
н893У	-	-	467422.51	1359535.49	Метод спутниковых геодезических измерений (определений)	0.1	Закрепление отсутствует
н894У	-	-	467422.65	1359535.63	Метод спутниковых геодезических измерений (определений)	0.1	Закрепление отсутствует
н891У	-	-	467422.79	1359535.49	Метод спутниковых геодезических измерений (определений)	0.1	Закрепление отсутствует
						-	
н895У	-	-	467420.27	1359540.93	Метод спутниковых геодезических измерений (определений)	0.1	Закрепление отсутствует
н896У	-	-	467420.13	1359540.79	Метод спутниковых геодезических измерений (определений)	0.1	Закрепление отсутствует
н897У	-	-	467419.99	1359540.93	Метод спутниковых геодезических измерений (определений)	0.1	Закрепление отсутствует
н898У	-	-	467420.13	1359541.08	Метод спутниковых геодезических измерений (определений)	0.1	Закрепление отсутствует
н895У	-	-	467420.27	1359540.93	Метод спутниковых геодезических измерений (определений)	0.1	Закрепление отсутствует

2. Сведения о частях границ уточняемого земельного участка с кадастровым номером 13:01:0132030:116 :				
Обозначение части границ		Горизонтальное проложение (S), м	Описание прохождения части границ	Сведения о согласовании местоположения границ (согласовано/спорное)
от т.	до т.			
1	2	3	4	5
н885У	н886У	31.15	-	Согласовано
н886У	2	21.53	-	Согласовано
2	н877У	30.45	-	Согласовано
н877У	н885У	21.23	-	Согласовано
н887У	н888У	0.20	-	Согласовано
н888У	н889У	0.20	-	Согласовано
н889У	н890У	0.20	-	Согласовано
н890У	н887У	0.20	-	Согласовано
н891У	н892У	0.20	-	Согласовано
н892У	н893У	0.20	-	Согласовано
н893У	н894У	0.20	-	Согласовано
н894У	н891У	0.20	-	Согласовано
н895У	н896У	0.20	-	Согласовано
н896У	н897У	0.20	-	Согласовано
н897У	н898У	0.21	-	Согласовано
н898У	н895У	0.21	-	Согласовано
3. Сведения о характеристиках уточняемого земельного участка с кадастровым номером 13:01:0132030:116 :				
№ п/п	Наименование характеристики земельного участка	Значение характеристики		
1	2	3		
1.	Адрес земельного участка	Российская Федерация, Республика Мордовия, район Ардатовский, город Ардатов, улица Комарова, дом 39		
1.1.	Сведения о местоположении земельного участка (при отсутствии адреса) в структурированном в соответствии с федеральной информационной адресной системой виде	-		
1.2.	Дополнительные сведения о местоположении земельного участка	-		
2.	Площадь земельного участка ± величина погрешности определения (вычисления) площади ($P \pm \Delta P$), м ²	658 ± 9		
3.	Формула, примененная для вычисления предельной погрешности определения площади земельного участка, с подставленными значениями и итоговые (вычисленные) значения (ΔP), м ²	$\Delta P = 3.5 * M_t * \sqrt{P} = 3.5 * 0,1 * \sqrt{658} = 9$		
4.	Площадь земельного участка согласно сведениям Единого государственного реестра недвижимости (Р _{кад}), м ²	617		
5.	Оценка расхождения Р и Р _{кад} (Р - Р _{кад}), м ²	41		
6.	Предельные минимальный и максимальный размеры земельного участка (Р _{мин} и Р _{макс}), м ²	600 4000		
7.	Вид (виды) разрешенного использования	Для обслуживания жилого дома		

3. Сведения о характеристиках уточняемого земельного участка с кадастровым номером 13:01:0132030:116 :		
№ п/п	Наименование характеристики земельного участка	Значение характеристики
1	2	3
7.1.	Дополнительные сведения об использовании земельного участка	-
8.	Кадастровый или иной государственный учетный номер (инвентарный) здания, сооружения, объекта незавершенного строительства, расположенного на земельном участке	13:01:0132030:202
9.	Сведения о земельных участках (землях общего пользования, территории общего пользования), посредством которых обеспечивается доступ	Земли общего пользования
10.	Иные сведения	-
4. Пояснения к сведениям об уточняемом земельном участке с кадастровым номером 13:01:0132030:116 :		
1.	-	

Сведения об уточняемых земельных участках

1. Сведения о характерных точках границы уточняемого земельного участка с кадастровым номером 13:01:0132030:117 :

Система координат МСК-13, зона 1

Зона № 1

Обозначение характерных точек границ	Координаты, м				Метод определения координат	Формулы, примененные для расчета средней квадратической погрешности определения координат характерных точек границ (Mt), с подставленными в такие формулы значениями и итоговые (вычисленные) значения Mt, м	Описание закрепле ния точки
	содержатся в Едином государственном реестре недвижимости		определены в результате выполнения комплексных кадастровых работ				
	X	Y	X	Y			
1	2	3	4	5	6	7	8
н886У	-	-	467418.26	1359546.00	Метод спутниковых геодезических измерений (определений)	0.1	Закрепление отсутствует
н899У	-	-	467405.73	1359572.49	Метод спутниковых геодезических измерений (определений)	0.1	Закрепление отсутствует
3	-	-	467385.98	1359562.94	Метод спутниковых геодезических измерений (определений)	0.1	Закрепление отсутствует
2	-	-	467398.99	1359536.40	Метод спутниковых геодезических измерений (определений)	0.1	Закрепление отсутствует
н886У	-	-	467418.26	1359546.00	Метод спутниковых геодезических измерений (определений)	0.1	Закрепление отсутствует
						-	
н900У	-	-	467417.75	1359546.38	Метод спутниковых геодезических измерений (определений)	0.1	Закрепление отсутствует
н901У	-	-	467417.61	1359546.24	Метод спутниковых геодезических измерений (определений)	0.1	Закрепление отсутствует
н902У	-	-	467417.47	1359546.38	Метод спутниковых геодезических измерений (определений)	0.1	Закрепление отсутствует
н903У	-	-	467417.61	1359546.52	Метод спутниковых геодезических измерений (определений)	0.1	Закрепление отсутствует
н900У	-	-	467417.75	1359546.38	Метод спутниковых геодезических измерений (определений)	0.1	Закрепление отсутствует

1. Сведения о характерных точках границы уточняемого земельного участка с кадастровым номером 13:01:0132030:117 :							
Система координат МСК-13, зона 1						Зона № 1	
Обозначение характерных точек границ	Координаты, м				Метод определения координат	Формулы, примененные для расчета средней квадратической погрешности определения координат характерных точек границ (Mt), с подставленными в такие формулы значениями и итоговые (вычисленные) значения Mt, м	Описание закрепле ния точки
	содержатся в Едином государственном реестре недвижимости		определены в результате выполнения комплексных кадастровых работ				
	X	Y	X	Y			
1	2	3	4	5	6	7	8
						-	
н904У	-	-	467415.23	1359551.83	Метод спутниковых геодезических измерений (определений)	0.1	Закрепление отсутствует
н905У	-	-	467415.09	1359551.69	Метод спутниковых геодезических измерений (определений)	0.1	Закрепление отсутствует
н906У	-	-	467414.95	1359551.83	Метод спутниковых геодезических измерений (определений)	0.1	Закрепление отсутствует
н907У	-	-	467415.09	1359551.97	Метод спутниковых геодезических измерений (определений)	0.1	Закрепление отсутствует
н904У	-	-	467415.23	1359551.83	Метод спутниковых геодезических измерений (определений)	0.1	Закрепление отсутствует
						-	
н908У	-	-	467412.72	1359557.27	Метод спутниковых геодезических измерений (определений)	0.1	Закрепление отсутствует
н909У	-	-	467412.57	1359557.13	Метод спутниковых геодезических измерений (определений)	0.1	Закрепление отсутствует
н910У	-	-	467412.43	1359557.27	Метод спутниковых геодезических измерений (определений)	0.1	Закрепление отсутствует
н911У	-	-	467412.57	1359557.41	Метод спутниковых геодезических измерений (определений)	0.1	Закрепление отсутствует
н908У	-	-	467412.72	1359557.27	Метод спутниковых геодезических измерений (определений)	0.1	Закрепление отсутствует
						-	

1. Сведения о характерных точках границы уточняемого земельного участка с кадастровым номером 13:01:0132030:117 :							
Система координат МСК-13, зона 1						Зона № 1	
Обозначение характерных точек границ	Координаты, м				Метод определения координат	Формулы, примененные для расчета средней квадратической погрешности определения координат характерных точек границ (Mt), с подставленными в такие формулы значениями и итоговые (вычисленные) значения Mt, м	Описание закрепле ния точки
	содержатся в Едином государственном реестре недвижимости		определены в результате выполнения комплексных кадастровых работ				
	X	Y	X	Y			
1	2	3	4	5	6	7	8
н912У	-	-	467410.20	1359562.72	Метод спутниковых геодезических измерений (определений)	0.1	Закрепление отсутствует
н913У	-	-	467410.06	1359562.58	Метод спутниковых геодезических измерений (определений)	0.1	Закрепление отсутствует
н914У	-	-	467409.92	1359562.72	Метод спутниковых геодезических измерений (определений)	0.1	Закрепление отсутствует
н915У	-	-	467410.06	1359562.86	Метод спутниковых геодезических измерений (определений)	0.1	Закрепление отсутствует
н912У	-	-	467410.20	1359562.72	Метод спутниковых геодезических измерений (определений)	0.1	Закрепление отсутствует
						-	
н916У	-	-	467407.68	1359568.16	Метод спутниковых геодезических измерений (определений)	0.1	Закрепление отсутствует
н917У	-	-	467407.54	1359568.02	Метод спутниковых геодезических измерений (определений)	0.1	Закрепление отсутствует
н918У	-	-	467407.40	1359568.16	Метод спутниковых геодезических измерений (определений)	0.1	Закрепление отсутствует
н919У	-	-	467407.54	1359568.31	Метод спутниковых геодезических измерений (определений)	0.1	Закрепление отсутствует
н916У	-	-	467407.68	1359568.16	Метод спутниковых геодезических измерений (определений)	0.1	Закрепление отсутствует

2. Сведения о частях границ уточняемого земельного участка с кадастровым номером 13:01:0132030:117 :				
Обозначение части границ		Горизонтальное проложение (S), м	Описание прохождения части границ	Сведения о согласовании местоположения границ (согласовано/спорное)
от т.	до т.			
1	2	3	4	5
н886У	н899У	29.30	-	Согласовано
н899У	3	21.94	-	Согласовано
3	2	29.56	-	Согласовано
2	н886У	21.53	-	Согласовано
н900У	н901У	0.20	-	Согласовано
н901У	н902У	0.20	-	Согласовано
н902У	н903У	0.20	-	Согласовано
н903У	н900У	0.20	-	Согласовано
н904У	н905У	0.20	-	Согласовано
н905У	н906У	0.20	-	Согласовано
н906У	н907У	0.20	-	Согласовано
н907У	н904У	0.20	-	Согласовано
н908У	н909У	0.21	-	Согласовано
н909У	н910У	0.20	-	Согласовано
н910У	н911У	0.20	-	Согласовано
н911У	н908У	0.21	-	Согласовано
н912У	н913У	0.20	-	Согласовано
н913У	н914У	0.20	-	Согласовано
н914У	н915У	0.20	-	Согласовано
н915У	н912У	0.20	-	Согласовано
н916У	н917У	0.20	-	Согласовано
н917У	н918У	0.20	-	Согласовано
н918У	н919У	0.21	-	Согласовано
н919У	н916У	0.21	-	Согласовано
3. Сведения о характеристиках уточняемого земельного участка с кадастровым номером 13:01:0132030:117 :				
№ п/п	Наименование характеристики земельного участка		Значение характеристики	
1	2		3	
1.	Адрес земельного участка		Российская Федерация, Республика Мордовия, район Ардатовский, город Ардатов, улица Комарова, дом 40	
1.1.	Сведения о местоположении земельного участка (при отсутствии адреса) в структурированном в соответствии с федеральной информационной адресной системой виде		-	

3. Сведения о характеристиках уточняемого земельного участка с кадастровым номером 13:01:0132030:117 :		
№ п/п	Наименование характеристики земельного участка	Значение характеристики
1	2	3
1.2.	Дополнительные сведения о местоположении земельного участка	-
2.	Площадь земельного участка \pm величина погрешности определения (вычисления) площади ($P \pm \Delta P$), м2	639 ± 9
3.	Формула, примененная для вычисления предельной погрешности определения площади земельного участка, с подставленными значениями и итоговые (вычисленные) значения (ΔP), м2	$\Delta P = 3.5 * M_t * \sqrt{P} = 3.5 * 0,1 * \sqrt{639} = 9$
4.	Площадь земельного участка согласно сведениям Единого государственного реестра недвижимости ($P_{\text{кад}}$), м2	600
5.	Оценка расхождения P и $P_{\text{кад}}$ ($P - P_{\text{кад}}$), м2	39
6.	Предельные минимальный и максимальный размеры земельного участка ($P_{\text{мин}}$ и $P_{\text{макс}}$), м2	600 4000
7.	Вид (виды) разрешенного использования	Под строительство индивидуального жилого дома
7.1.	Дополнительные сведения об использовании земельного участка	-
8.	Кадастровый или иной государственный учетный номер (инвентарный) здания, сооружения, объекта незавершенного строительства, расположенного на земельном участке	13:01:0132030:191
9.	Сведения о земельных участках (землях общего пользования, территории общего пользования), посредством которых обеспечивается доступ	Земли общего пользования
10.	Иные сведения	-
4. Пояснения к сведениям об уточняемом земельном участке с кадастровым номером 13:01:0132030:117 :		
1.	-	

Сведения об уточняемых земельных участках

1. Сведения о характерных точках границы уточняемого земельного участка с кадастровым номером 13:01:0132030:118 :

Система координат МСК-13, зона 1

Зона № 1

Обозначение характерных точек границ	Координаты, м				Метод определения координат	Формулы, примененные для расчета средней квадратической погрешности определения координат характерных точек границ (Mt), с подставленными в такие формулы значениями и итоговые (вычисленные) значения Mt, м	Описание закрепле ния точки
	содержатся в Едином государственном реестре недвижимости		определены в результате выполнения комплексных кадастровых работ				
	X	Y	X	Y			
1	2	3	4	5	6	7	8
н899У	-	-	467405.73	1359572.49	Метод спутниковых геодезических измерений (определений)	0.1	Закрепление отсутствует
н920У	-	-	467402.10	1359580.12	Метод спутниковых геодезических измерений (определений)	0.1	Закрепление отсутствует
н921У	-	-	467401.32	1359579.76	Метод спутниковых геодезических измерений (определений)	0.1	Закрепление отсутствует
н922У	-	-	467397.15	1359588.68	Метод спутниковых геодезических измерений (определений)	0.1	Закрепление отсутствует
н871У	-	-	467378.32	1359579.76	Метод спутниковых геодезических измерений (определений)	0.1	Закрепление отсутствует
3	-	-	467385.98	1359562.94	Метод спутниковых геодезических измерений (определений)	0.1	Закрепление отсутствует
н899У	-	-	467405.73	1359572.49	Метод спутниковых геодезических измерений (определений)	0.1	Закрепление отсутствует

2. Сведения о частях границ уточняемого земельного участка с кадастровым номером 13:01:0132030:118 :

Обозначение части границ		Горизонтальное проложение (S), м	Описание прохождения части границ	Сведения о согласовании местоположения границ (согласовано/спорное)
от т.	до т.			
1	2	3	4	5
н899У	н920У	8.45	-	Согласовано
н920У	н921У	0.86	-	Согласовано
н921У	н922У	9.85	-	Согласовано
н922У	н871У	20.84	-	Согласовано

2. Сведения о частях границ уточняемого земельного участка с кадастровым номером 13:01:0132030:118 :				
Обозначение части границ		Горизонтальное проложение (S), м	Описание прохождения части границ	Сведения о согласовании местоположения границ (согласовано/спорное)
от т.	до т.			
1	2	3	4	5
н871У	3	18.48	-	Согласовано
3	н899У	21.94	-	Согласовано
3. Сведения о характеристиках уточняемого земельного участка с кадастровым номером 13:01:0132030:118 :				
№ п/п	Наименование характеристики земельного участка		Значение характеристики	
1	2		3	
1.	Адрес земельного участка		Российская Федерация, Республика Мордовия, район Ардатовский, город Ардатов, улица Комарова, дом 41/1	
1.1.	Сведения о местоположении земельного участка (при отсутствии адреса) в структурированном в соответствии с федеральной информационной адресной системой виде		-	
1.2.	Дополнительные сведения о местоположении земельного участка		-	
2.	Площадь земельного участка ± величина погрешности определения (вычисления) площади ($P \pm \Delta P$), м2		392 ± 7	
3.	Формула, примененная для вычисления предельной погрешности определения площади земельного участка, с подставленными значениями и итоговые (вычисленные) значения (ΔP), м2		$\Delta P = 3.5 * M_t * \sqrt{P} = 3.5 * 0,1 * \sqrt{392} = 7$	
4.	Площадь земельного участка согласно сведениям Единого государственного реестра недвижимости (Ркад), м2		370	
5.	Оценка расхождения Р и Ркад ($P - P_{кад}$), м2		22	
6.	Предельные минимальный и максимальный размеры земельного участка ($P_{мин}$ и $P_{макс}$), м2		600 4000	
7.	Вид (виды) разрешенного использования		Для обслуживания жилого дома	
7.1.	Дополнительные сведения об использовании земельного участка		-	
8.	Кадастровый или иной государственный учетный номер (инвентарный) здания, сооружения, объекта незавершенного строительства, расположенного на земельном участке		-	
9.	Сведения о земельных участках (землях общего пользования, территории общего пользования), посредством которых обеспечивается доступ		Земли общего пользования	
10.	Иные сведения		-	
4. Пояснения к сведениям об уточняемом земельном участке с кадастровым номером 13:01:0132030:118 :				
1.	-			

Сведения об уточняемых земельных участках

1. Сведения о характерных точках границы уточняемого земельного участка с кадастровым номером 13:01:0132030:119 :

Система координат МСК-13, зона 1

Зона № 1

Обозначение характерных точек границ	Координаты, м				Метод определения координат	Формулы, примененные для расчета средней квадратической погрешности определения координат характерных точек границ (Mt), с подставленными в такие формулы значениями и итоговые (вычисленные) значения Mt, м	Описание закрепле ния точки
	содержатся в Едином государственном реестре недвижимости		определены в результате выполнения комплексных кадастровых работ				
	X	Y	X	Y			
1	2	3	4	5	6	7	8
н922У	-	-	467397.15	1359588.68	Метод спутниковых геодезических измерений (определений)	0.1	Закрепление отсутствует
н923У	-	-	467387.15	1359608.40	Метод спутниковых геодезических измерений (определений)	0.1	Закрепление отсутствует
н872У	-	-	467368.96	1359599.55	Метод спутниковых геодезических измерений (определений)	0.1	Закрепление отсутствует
н871У	-	-	467378.32	1359579.76	Метод спутниковых геодезических измерений (определений)	0.1	Закрепление отсутствует
н922У	-	-	467397.15	1359588.68	Метод спутниковых геодезических измерений (определений)	0.1	Закрепление отсутствует

2. Сведения о частях границ уточняемого земельного участка с кадастровым номером 13:01:0132030:119 :

Обозначение части границ		Горизонтальное проложение (S), м	Описание прохождения части границ	Сведения о согласовании местоположения границ (согласовано/спорное)
от т.	до т.			
1	2	3	4	5
н922У	н923У	22.11	-	Согласовано
н923У	н872У	20.23	-	Согласовано
н872У	н871У	21.89	-	Согласовано
н871У	н922У	20.84	-	Согласовано

3. Сведения о характеристиках уточняемого земельного участка с кадастровым номером 13:01:0132030:119 :

№ п/п	Наименование характеристики земельного участка	Значение характеристики
1	2	3
1.	Адрес земельного участка	Российская Федерация, Республика Мордовия, район Ардатовский, город Ардатов, улица Комарова, дом 41/2

3. Сведения о характеристиках уточняемого земельного участка с кадастровым номером 13:01:0132030:119 :		
№ п/п	Наименование характеристики земельного участка	Значение характеристики
1	2	3
1.1.	Сведения о местоположении земельного участка (при отсутствии адреса) в структурированном в соответствии с федеральной информационной адресной системой виде	-
1.2.	Дополнительные сведения о местоположении земельного участка	-
2.	Площадь земельного участка \pm величина погрешности определения (вычисления) площади ($P \pm \Delta P$), м2	452 ± 7
3.	Формула, примененная для вычисления предельной погрешности определения площади земельного участка, с подставленными значениями и итоговые (вычисленные) значения (ΔP), м2	$\Delta P = 3.5 * M_t * \sqrt{P} = 3.5 * 0,1 * \sqrt{452} = 7$
4.	Площадь земельного участка согласно сведениям Единого государственного реестра недвижимости ($R_{\text{кад}}$), м2	370
5.	Оценка расхождения P и $R_{\text{кад}}$ ($P - R_{\text{кад}}$), м2	82
6.	Предельные минимальный и максимальный размеры земельного участка ($R_{\text{мин}}$ и $R_{\text{макс}}$), м2	600 4000
7.	Вид (виды) разрешенного использования	Для обслуживания жилого дома
7.1.	Дополнительные сведения об использовании земельного участка	-
8.	Кадастровый или иной государственный учетный номер (инвентарный) здания, сооружения, объекта незавершенного строительства, расположенного на земельном участке	-
9.	Сведения о земельных участках (землях общего пользования, территории общего пользования), посредством которых обеспечивается доступ	Земли общего пользования
10.	Иные сведения	-
4. Пояснения к сведениям об уточняемом земельном участке с кадастровым номером 13:01:0132030:119 :		
1.	-	

Сведения об уточняемых земельных участках

1. Сведения о характерных точках границы уточняемого земельного участка с кадастровым номером 13:01:0132030:123 :

Система координат МСК-13, зона 1						Зона № 1	
Обозначение характерных точек границ	Координаты, м				Метод определения координат	Формулы, примененные для расчета средней квадратической погрешности определения координат характерных точек границ (Mt), с подставленными в такие формулы значениями и итоговые (вычисленные) значения Mt, м	Описание закрепле ния точки
	содержатся в Едином государственном реестре недвижимости		определены в результате выполнения комплексных кадастровых работ				
	X	Y	X	Y			
1	2	3	4	5	6	7	8
н924У	-	-	467441.84	1359591.84	Метод спутниковых геодезических измерений (определений)	0.1	Закрепление отсутствует
н925У	-	-	467468.88	1359608.50	Метод спутниковых геодезических измерений (определений)	0.1	Закрепление отсутствует
н926У	-	-	467451.63	1359642.65	Метод спутниковых геодезических измерений (определений)	0.1	Закрепление отсутствует
н927У	-	-	467423.73	1359626.50	Метод спутниковых геодезических измерений (определений)	0.1	Закрепление отсутствует
н924У	-	-	467441.84	1359591.84	Метод спутниковых геодезических измерений (определений)	0.1	Закрепление отсутствует

2. Сведения о частях границ уточняемого земельного участка с кадастровым номером 13:01:0132030:123 :

Обозначение части границ		Горизонтальное проложение (S), м	Описание прохождения части границ	Сведения о согласовании местоположения границ (согласовано/спорное)
от т.	до т.			
1	2	3	4	5
н924У	н925У	31.76	-	Согласовано
н925У	н926У	38.26	-	Согласовано
н926У	н927У	32.24	-	Согласовано
н927У	н924У	39.11	-	Согласовано

3. Сведения о характеристиках уточняемого земельного участка с кадастровым номером 13:01:0132030:123 :

№ п/п	Наименование характеристики земельного участка	Значение характеристики
1	2	3
1.	Адрес земельного участка	Российская Федерация, Республика Мордовия, район Ардатовский, город Ардатов, улица Комарова, дом 46

3. Сведения о характеристиках уточняемого земельного участка с кадастровым номером 13:01:0132030:123 :		
№ п/п	Наименование характеристики земельного участка	Значение характеристики
1	2	3
1.1.	Сведения о местоположении земельного участка (при отсутствии адреса) в структурированном в соответствии с федеральной информационной адресной системой виде	-
1.2.	Дополнительные сведения о местоположении земельного участка	-
2.	Площадь земельного участка \pm величина погрешности определения (вычисления) площади ($P \pm \Delta P$), м2	1235 ± 12
3.	Формула, примененная для вычисления предельной погрешности определения площади земельного участка, с подставленными значениями и итоговые (вычисленные) значения (ΔP), м2	$\Delta P = 3.5 * M_t * \sqrt{P} = 3.5 * 0,1 * \sqrt{1235} = 12$
4.	Площадь земельного участка согласно сведениям Единого государственного реестра недвижимости (Ркад), м2	1145
5.	Оценка расхождения Р и Ркад ($P - P_{кад}$), м2	90
6.	Предельные минимальный и максимальный размеры земельного участка ($P_{мин}$ и $P_{макс}$), м2	600 4000
7.	Вид (виды) разрешенного использования	Для обслуживания жилого дома
7.1.	Дополнительные сведения об использовании земельного участка	-
8.	Кадастровый или иной государственный учетный номер (инвентарный) здания, сооружения, объекта незавершенного строительства, расположенного на земельном участке	13:01:0132030:146
9.	Сведения о земельных участках (землях общего пользования, территории общего пользования), посредством которых обеспечивается доступ	Земли общего пользования
10.	Иные сведения	-
4. Пояснения к сведениям об уточняемом земельном участке с кадастровым номером 13:01:0132030:123 :		
1.	-	

Сведения об уточняемых земельных участках

1. Сведения о характерных точках границы уточняемого земельного участка с кадастровым номером 13:01:0132030:124 :

Система координат МСК-13, зона 1

Зона № 1

Обозначение характерных точек границ	Координаты, м				Метод определения координат	Формулы, примененные для расчета средней квадратической погрешности определения координат характерных точек границ (Mt), с подставленными в такие формулы значениями и итоговые (вычисленные) значения Mt, м	Описание закрепле ния точки
	содержатся в Едином государственном реестре недвижимости		определены в результате выполнения комплексных кадастровых работ				
	X	Y	X	Y			
1	2	3	4	5	6	7	8
н711У	-	-	467206.60	1359468.33	Метод спутниковых геодезических измерений (определений)	0.1	Закрепление отсутствует
н928У	-	-	467200.99	1359478.42	Метод спутниковых геодезических измерений (определений)	0.1	Закрепление отсутствует
н929У	-	-	467202.28	1359479.15	Метод спутниковых геодезических измерений (определений)	0.1	Закрепление отсутствует
82	-	-	467200.61	1359482.57	Метод спутниковых геодезических измерений (определений)	0.1	Закрепление отсутствует
н666У	-	-	467182.07	1359473.05	Метод спутниковых геодезических измерений (определений)	0.1	Закрепление отсутствует
н712У	-	-	467188.71	1359459.87	Метод спутниковых геодезических измерений (определений)	0.1	Закрепление отсутствует
н711У	-	-	467206.60	1359468.33	Метод спутниковых геодезических измерений (определений)	0.1	Закрепление отсутствует

2. Сведения о частях границ уточняемого земельного участка с кадастровым номером 13:01:0132030:124 :

Обозначение части границ		Горизонтальное проложение (S), м	Описание прохождения части границ	Сведения о согласовании местоположения границ (согласовано/спорное)
от т.	до т.			
1	2	3	4	5
н711У	н928У	11.54	-	Согласовано
н928У	н929У	1.48	-	Согласовано
н929У	82	3.81	-	Согласовано
82	н666У	20.84	-	Согласовано

2. Сведения о частях границ уточняемого земельного участка с кадастровым номером 13:01:0132030:124 :				
Обозначение части границ		Горизонтальное проложение (S), м	Описание прохождения части границ	Сведения о согласовании местоположения границ (согласовано/спорное)
от т.	до т.			
1	2	3	4	5
н666У	н712У	14.76	-	Согласовано
н712У	н711У	19.79	-	Согласовано
3. Сведения о характеристиках уточняемого земельного участка с кадастровым номером 13:01:0132030:124 :				
№ п/п	Наименование характеристики земельного участка		Значение характеристики	
1	2		3	
1.	Адрес земельного участка		Российская Федерация, Республика Мордовия, район Ардатовский, город Ардатов, улица Комарова, дом 18-а/2	
1.1.	Сведения о местоположении земельного участка (при отсутствии адреса) в структурированном в соответствии с федеральной информационной адресной системой виде		-	
1.2.	Дополнительные сведения о местоположении земельного участка		-	
2.	Площадь земельного участка ± величина погрешности определения (вычисления) площади ($P \pm \Delta P$), м2		300 ± 6	
3.	Формула, примененная для вычисления предельной погрешности определения площади земельного участка, с подставленными значениями и итоговые (вычисленные) значения (ΔP), м2		$\Delta P = 3.5 * M_t * \sqrt{P} = 3.5 * 0,1 * \sqrt{300} = 6$	
4.	Площадь земельного участка согласно сведениям Единого государственного реестра недвижимости (Ркад), м2		300	
5.	Оценка расхождения Р и Ркад ($P - P_{кад}$), м2		-	
6.	Предельные минимальный и максимальный размеры земельного участка ($P_{мин}$ и $P_{макс}$), м2		600 4000	
7.	Вид (виды) разрешенного использования		Для обслуживания жилого дома	
7.1.	Дополнительные сведения об использовании земельного участка		-	
8.	Кадастровый или иной государственный учетный номер (инвентарный) здания, сооружения, объекта незавершенного строительства, расположенного на земельном участке		13:01:0132030:230	
9.	Сведения о земельных участках (землях общего пользования, территории общего пользования), посредством которых обеспечивается доступ		Земли общего пользования	
10.	Иные сведения		-	
4. Пояснения к сведениям об уточняемом земельном участке с кадастровым номером 13:01:0132030:124 :				
1.	-			

Сведения об уточняемых земельных участках

1. Сведения о характерных точках границы уточняемого земельного участка с кадастровым номером 13:01:0132030:51 :

Система координат МСК-13, зона 1						Зона № 1	
Обозначение характерных точек границ	Координаты, м				Метод определения координат	Формулы, примененные для расчета средней квадратической погрешности определения координат характерных точек границ (Mt), с подставленными в такие формулы значениями и итоговые (вычисленные) значения Mt, м	Описание закрепле ния точки
	содержатся в Едином государственном реестре недвижимости		определены в результате выполнения комплексных кадастровых работ				
	X	Y	X	Y			
1	2	3	4	5	6	7	8
164	100273.59	61584.82	467128.28	1359463.73	Метод спутниковых геодезических измерений (определений)	0.1	Закрепление отсутствует
165	100253.09	61574.98	467148.75	1359474.11	Метод спутниковых геодезических измерений (определений)	0.1	Закрепление отсутствует
65	100259.20	61561.77	467141.48	1359487.15	Метод спутниковых геодезических измерений (определений)	0.1	Закрепление отсутствует
68	100280.14	61571.40	467121.64	1359478.35	Метод спутниковых геодезических измерений (определений)	0.1	Закрепление отсутствует
164	100273.59	61584.82	467128.28	1359463.73	Метод спутниковых геодезических измерений (определений)	0.1	Закрепление отсутствует

2. Сведения о частях границ уточняемого земельного участка с кадастровым номером 13:01:0132030:51 :

Обозначение части границ		Горизонтальное проложение (S), м	Описание прохождения части границ	Сведения о согласовании местоположения границ (согласовано/спорное)
от т.	до т.			
1	2	3	4	5
164	165	22.95	-	Согласовано
165	65	14.93	-	Согласовано
65	68	21.70	-	Согласовано
68	164	16.06	-	Согласовано

3. Сведения о характеристиках уточняемого земельного участка с кадастровым номером 13:01:0132030:51 :

№ п/п	Наименование характеристики земельного участка	Значение характеристики
1	2	3
1.	Адрес земельного участка	Российская Федерация, Республика Мордовия, район Ардатовский, город Ардатов, улица Комарова, дом 14

3. Сведения о характеристиках уточняемого земельного участка с кадастровым номером 13:01:0132030:51 :		
№ п/п	Наименование характеристики земельного участка	Значение характеристики
1	2	3
1.1.	Сведения о местоположении земельного участка (при отсутствии адреса) в структурированном в соответствии с федеральной информационной адресной системой виде	-
1.2.	Дополнительные сведения о местоположении земельного участка	-
2.	Площадь земельного участка \pm величина погрешности определения (вычисления) площади ($P \pm \Delta P$), м2	345 ± 7
3.	Формула, примененная для вычисления предельной погрешности определения площади земельного участка, с подставленными значениями и итоговые (вычисленные) значения (ΔP), м2	$\Delta P = 3.5 * M_t * \sqrt{P} = 3.5 * 0,1 * \sqrt{345} = 7$
4.	Площадь земельного участка согласно сведениям Единого государственного реестра недвижимости ($R_{\text{кад}}$), м2	337
5.	Оценка расхождения P и $R_{\text{кад}}$ ($P - R_{\text{кад}}$), м2	8
6.	Предельные минимальный и максимальный размеры земельного участка ($R_{\text{мин}}$ и $R_{\text{макс}}$), м2	600 4000
7.	Вид (виды) разрешенного использования	Для обслуживания дома
7.1.	Дополнительные сведения об использовании земельного участка	-
8.	Кадастровый или иной государственный учетный номер (инвентарный) здания, сооружения, объекта незавершенного строительства, расположенного на земельном участке	-
9.	Сведения о земельных участках (землях общего пользования, территории общего пользования), посредством которых обеспечивается доступ	Земли общего пользования
10.	Иные сведения	-
4. Пояснения к сведениям об уточняемом земельном участке с кадастровым номером 13:01:0132030:51 :		
1.	-	

Сведения об уточняемых земельных участках

1. Сведения о характерных точках границы уточняемого земельного участка с кадастровым номером 13:01:0132030:70 :

Система координат МСК-13, зона 1

Зона № 1

Обозначение характерных точек границ	Координаты, м				Метод определения координат	Формулы, примененные для расчета средней квадратической погрешности определения координат характерных точек границ (Mt), с подставленными в такие формулы значениями и итоговые (вычисленные) значения Mt, м	Описание закрепле ния точки
	содержатся в Едином государственном реестре недвижимости		определены в результате выполнения комплексных кадастровых работ				
	X	Y	X	Y			
1	2	3	4	5	6	7	8
н934У	-	-	467363.59	1359324.62	Метод спутниковых геодезических измерений (определений)	0.1	Закрепление отсутствует
н520У	-	-	467325.65	1359409.13	Метод спутниковых геодезических измерений (определений)	0.1	Закрепление отсутствует
н726У	-	-	467310.51	1359403.19	Метод спутниковых геодезических измерений (определений)	0.1	Закрепление отсутствует
н730У	-	-	467348.39	1359318.06	Метод спутниковых геодезических измерений (определений)	0.1	Закрепление отсутствует
н935У	-	-	467348.91	1359316.89	Метод спутниковых геодезических измерений (определений)	0.1	Закрепление отсутствует
н934У	-	-	467363.59	1359324.62	Метод спутниковых геодезических измерений (определений)	0.1	Закрепление отсутствует

2. Сведения о частях границ уточняемого земельного участка с кадастровым номером 13:01:0132030:70 :

Обозначение части границ		Горизонтальное проложение (S), м	Описание прохождения части границ	Сведения о согласовании местоположения границ (согласовано/спорное)
от т.	до т.			
1	2	3	4	5
н934У	н520У	92.64	-	Согласовано
н520У	н726У	16.26	-	Согласовано
н726У	н730У	93.18	-	Согласовано
н730У	н935У	1.28	-	Согласовано
н935У	н934У	16.59	-	Согласовано

3. Сведения о характеристиках уточняемого земельного участка с кадастровым номером 13:01:0132030:70 :		
№ п/п	Наименование характеристики земельного участка	Значение характеристики
1	2	3
1.	Адрес земельного участка	Российская Федерация, Республика Мордовия, район Ардатовский, город Ардатов, улица Полевая, дом 178
1.1.	Сведения о местоположении земельного участка (при отсутствии адреса) в структурированном в соответствии с федеральной информационной адресной системой виде	-
1.2.	Дополнительные сведения о местоположении земельного участка	-
2.	Площадь земельного участка \pm величина погрешности определения (вычисления) площади ($P \pm \Delta P$), м2	1534 ± 14
3.	Формула, примененная для вычисления предельной погрешности определения площади земельного участка, с подставленными значениями и итоговые (вычисленные) значения (ΔP), м2	$\Delta P = 3.5 * M_t * \sqrt{P} = 3.5 * 0,1 * \sqrt{1534} = 14$
4.	Площадь земельного участка согласно сведениям Единого государственного реестра недвижимости (Ркад), м2	1462
5.	Оценка расхождения Р и Ркад ($P - P_{кад}$), м2	72
6.	Предельные минимальный и максимальный размеры земельного участка ($P_{мин}$ и $P_{макс}$), м2	600 4000
7.	Вид (виды) разрешенного использования	Для обслуживания жилого дома
7.1.	Дополнительные сведения об использовании земельного участка	-
8.	Кадастровый или иной государственный учетный номер (инвентарный) здания, сооружения, объекта незавершенного строительства, расположенного на земельном участке	13:01:0132034:127
9.	Сведения о земельных участках (землях общего пользования, территории общего пользования), посредством которых обеспечивается доступ	Земли общего пользования
10.	Иные сведения	-
4. Пояснения к сведениям об уточняемом земельном участке с кадастровым номером 13:01:0132030:70 :		
1.	-	

Сведения об уточняемых земельных участках, необходимые для исправления реестровых ошибок в сведениях о местоположении их границ

1. Сведения о характерных точках границ уточняемого земельного участка с кадастровым номером 13:01:0132030:1 :

Система координат МСК-13, зона 1

Зона № 1

Обозначение характерных точек границ	Координаты, м				Метод определения координат	Формулы, примененные для расчета средней квадратической погрешности определения координат характерных точек границ (Mt), с подставленными в такие формулы значениями и итоговые (вычисленные) значения Mt, м	Описание закрепле ния точки
	содержатся в Едином государственном реестре недвижимости		определены в результате выполнения комплексных кадастровых работ				
	X	Y	X	Y			
1	2	3	4	5	6	7	8
1	467374.98	1359525.39	467378.84	1359526.67	Метод спутниковых геодезических измерений (определений)	0.1	Закрепление отсутствует
2	467398.99	1359536.40	467398.99	1359536.40	Метод спутниковых геодезических измерений (определений)	0.1	Закрепление отсутствует
3	467385.98	1359562.94	467385.98	1359562.94	Метод спутниковых геодезических измерений (определений)	0.1	Закрепление отсутствует
н421У	-	-	467365.88	1359553.72	Метод спутниковых геодезических измерений (определений)	0.1	Закрепление отсутствует
4	467362.82	1359552.32	467363.01	1359552.41	Метод спутниковых геодезических измерений (определений)	0.1	Закрепление отсутствует
н422У	-	-	467372.65	1359530.55	Метод спутниковых геодезических измерений (определений)	0.1	Закрепление отсутствует
н423У	-	-	467376.32	1359532.19	Метод спутниковых геодезических измерений (определений)	0.1	Закрепление отсутствует
1	467374.98	1359525.39	467378.84	1359526.67	Метод спутниковых геодезических измерений (определений)	0.1	Закрепление отсутствует

2. Сведения о частях границ уточняемого земельного участка с кадастровым номером 13:01:0132030:1 :				
Обозначение части границ		Горизонтальное проложение (S), м	Описание прохождения части границ	Сведения о согласовании местоположения границ (согласовано/спорное)
от т.	до т.			
1	2	3	4	5
1	2	22.38	-	Согласовано
2	3	29.56	-	Согласовано
3	н421У	22.11	-	Согласовано
н421У	4	3.15	-	Согласовано
4	н422У	23.89	-	Согласовано
н422У	н423У	4.02	-	Согласовано
н423У	1	6.07	-	Согласовано
3. Сведения о характеристиках уточняемого земельного участка с кадастровым номером 13:01:0132030:1 :				
№ п/п	Наименование характеристики		Значение характеристики	
1	2		3	
1.	Адрес земельного участка		Российская Федерация, Республика Мордовия, район Ардатовский, город Ардатов, улица Комарова, дом 37	
1.1.	Сведения о местоположении земельного участка (при отсутствии адреса) в структурированном в соответствии с федеральной информационной адресной системой виде		-	
1.2.	Дополнительные сведения о местоположении земельного участка		-	
2.	Площадь земельного участка ± величина погрешности определения (вычисления) площади ($P \pm \Delta P$), м ²		746 ± 10	
3.	Формула, примененная для расчета предельной допустимой погрешности определения площади земельного участка, с подставленными значениями и итоговые (вычисленные) значения (ΔP), м ²		$\Delta P = 3.5 * M_t * \sqrt{P} = 3.5 * 0,1 * \sqrt{746} = 10$	
4.	Площадь земельного участка согласно сведениям Единого государственного реестра недвижимости (Ркад), м ²		767	
5.	Оценка расхождения Р и Ркад ($P - P_{кад}$), м ²		21	
6.	Предельные минимальный и максимальный размеры земельного участка ($R_{мин}$ и $R_{макс}$), м		600 4000	
7.	Кадастровый номер или иной государственный учетный номер (инвентарный) объекта недвижимости, расположенного на земельном участке		13:01:0132030:187	
8.	Вид (виды) разрешенного использования		Для ведения личного подсобного хозяйства	
8.1.	Дополнительные сведения об использовании земельного участка		-	
9.	Сведения о земельных участках (землях общего пользования, территории общего пользования), посредством которых обеспечивается доступ		Земли общего пользования	

3. Сведения о характеристиках уточняемого земельного участка с кадастровым номером 13:01:0132030:1 :		
№ п/п	Наименование характеристики	Значение характеристики
1	2	3
10.	Иные сведения	<p>Фактическое местоположение границ участка не соответствует границам, существующим на местности 15 и более лет. Согласно сведениям ЕГРН земельный участок имеет уточненную площадь, однако фактически сложившееся границы не соответствуют границам указанным в ЕГРН, а именно наблюдается характерное смещение. Ошибка в границах внесенных в ЕГРН, предположительно, допущена лицом, ранее осуществлявшим кадастровые работы в отношении указанного земельного участка. Суть реестровой ошибки состоит в несоответствии сведений о фактическом местоположении границ и его местоположению по сведениям ЕГРН. При выполнении комплексных кадастровых работ реестровая ошибка в сведениях о местоположении границ указанного земельного участка были исправлены.</p>
4. Пояснения к сведениям об уточняемом земельном участке с кадастровым номером 13:01:0132030:1 :		
1.	-	

Сведения об уточняемых земельных участках, необходимые для исправления реестровых ошибок в сведениях о местоположении их границ

**1. Сведения о характерных точках границ уточняемого земельного участка
с кадастровым номером 13:01:0132030:12 :**

Система координат МСК-13, зона 1

Зона № 1

Обозначение характерных точек границ	Координаты, м				Метод определения координат	Формулы, примененные для расчета средней квадратической погрешности определения координат характерных точек границ (Mt), с подставленными в такие формулы значениями и итоговые (вычисленные) значения Mt, м	Описание закрепле ния точки
	содержатся в Едином государственном реестре недвижимости		определены в результате выполнения комплексных кадастровых работ				
	X	Y	X	Y			
1	2	3	4	5	6	7	8
33	467099.49	1359207.07	467090.19	1359212.87	Метод спутниковых геодезических измерений (определений)	0.1	Закрепление отсутствует
34	467096.28	1359215.63	467093.22	1359214.02	Метод спутниковых геодезических измерений (определений)	0.1	Закрепление отсутствует
35	467098.71	1359216.77	467089.95	1359222.94	Метод спутниковых геодезических измерений (определений)	0.1	Закрепление отсутствует
36	467098.65	1359216.93	467090.71	1359223.87	Метод спутниковых геодезических измерений (определений)	0.1	Закрепление отсутствует
37	467095.31	1359225.67	467085.82	1359236.36	Метод спутниковых геодезических измерений (определений)	0.1	Закрепление отсутствует
38	467096.48	1359226.10	467084.41	1359235.87	Метод спутниковых геодезических измерений (определений)	0.1	Закрепление отсутствует
39	467091.13	1359239.05	467083.23	1359238.76	Метод спутниковых геодезических измерений (определений)	0.1	Закрепление отсутствует
н440У	-	-	467071.68	1359264.74	Метод спутниковых геодезических измерений (определений)	0.1	Закрепление отсутствует
40	467081.56	1359257.82	467064.42	1359281.09	Метод спутниковых геодезических измерений (определений)	0.1	Закрепление отсутствует

1. Сведения о характерных точках границ уточняемого земельного участка с кадастровым номером 13:01:0132030:12 :							
Система координат МСК-13, зона 1						Зона № 1	
Обозначение характерных точек границ	Координаты, м				Метод определения координат	Формулы, примененные для расчета средней квадратической погрешности определения координат характерных точек границ (Mt), с подставленными в такие формулы значениями и итоговые (вычисленные) значения Mt, м	Описание закрепле ния точки
	содержатся в Едином государственном реестре недвижимости		определены в результате выполнения комплексных кадастровых работ				
	X	Y	X	Y			
1	2	3	4	5	6	7	8
41	467069.63	1359283.70	467056.37	1359277.65	Метод спутниковых геодезических измерений (определений)	0.1	Закрепление отсутствует
42	467061.33	1359279.54	467057.21	1359275.90	Метод спутниковых геодезических измерений (определений)	0.1	Закрепление отсутствует
43	467078.25	1359240.12	467056.12	1359275.45	Метод спутниковых геодезических измерений (определений)	0.1	Закрепление отсутствует
9	-	-	467064.71	1359255.03	Метод спутниковых геодезических измерений (определений)	0.1	Закрепление отсутствует
44	467092.94	1359204.19	467087.42	1359201.02	Метод спутниковых геодезических измерений (определений)	0.1	Закрепление отсутствует
н441У	-	-	467093.64	1359203.53	Метод спутниковых геодезических измерений (определений)	0.1	Закрепление отсутствует
33	467099.49	1359207.07	467090.19	1359212.87	Метод спутниковых геодезических измерений (определений)	0.1	Закрепление отсутствует
2. Сведения о частях границ уточняемого земельного участка с кадастровым номером 13:01:0132030:12 :							
Обозначение части границ		Горизонтальное проложение (S), м	Описание прохождения части границ	Сведения о согласовании местоположения границ (согласовано/спорное)			
от т.	до т.						
1	2	3	4	5			
33	34	3.24	-	Согласовано			
34	35	9.50	-	Согласовано			
35	36	1.20	-	Согласовано			
36	37	13.41	-	Согласовано			
37	38	1.49	-	Согласовано			

2. Сведения о частях границ уточняемого земельного участка с кадастровым номером 13:01:0132030:12 :				
Обозначение части границ		Горизонтальное проложение (S), м	Описание прохождения части границ	Сведения о согласовании местоположения границ (согласовано/спорное)
от т.	до т.			
1	2	3	4	5
38	39	3.12	-	Согласовано
39	н440У	28.43	-	Согласовано
н440У	40	17.89	-	Согласовано
40	41	8.75	-	Согласовано
41	42	1.94	-	Согласовано
42	43	1.18	-	Согласовано
43	9	22.15	-	Согласовано
9	44	58.59	-	Согласовано
44	н441У	6.71	-	Согласовано
н441У	33	9.96	-	Согласовано
3. Сведения о характеристиках уточняемого земельного участка с кадастровым номером 13:01:0132030:12 :				
№ п/п	Наименование характеристики		Значение характеристики	
1	2		3	
1.	Адрес земельного участка		Российская Федерация, Республика Мордовия, район Ардатовский, город Ардатов, улица Полевая, дом 144	
1.1.	Сведения о местоположении земельного участка (при отсутствии адреса) в структурированном в соответствии с федеральной информационной адресной системой виде		-	
1.2.	Дополнительные сведения о местоположении земельного участка		-	
2.	Площадь земельного участка ± величина погрешности определения (вычисления) площади ($P \pm \Delta P$), м ²		845 ± 10	
3.	Формула, примененная для расчета предельной допустимой погрешности определения площади земельного участка, с подставленными значениями и итоговые (вычисленные) значения (ΔP), м ²		$\Delta P = 3.5 * M_t * \sqrt{P} = 3.5 * 0,1 * \sqrt{845} = 10$	
4.	Площадь земельного участка согласно сведениям Единого государственного реестра недвижимости (Р _{кад}), м ²		824	
5.	Оценка расхождения Р и Р _{кад} (Р - Р _{кад}), м ²		21	
6.	Предельные минимальный и максимальный размеры земельного участка (Р _{мин} и Р _{макс}), м ²		600 4000	
7.	Кадастровый номер или иной государственный учетный номер (инвентарный) объекта недвижимости, расположенного на земельном участке		13:01:0132030:158	
8.	Вид (виды) разрешенного использования		Для обслуживания жилого дома	
8.1.	Дополнительные сведения об использовании земельного участка		-	
9.	Сведения о земельных участках (землях общего пользования, территории общего пользования), посредством которых обеспечивается доступ		Земли общего пользования	

3. Сведения о характеристиках уточняемого земельного участка с кадастровым номером 13:01:0132030:12 :		
№ п/п	Наименование характеристики	Значение характеристики
1	2	3
10.	Иные сведения	<p>Фактическое местоположение границ участка не соответствует границам, существующим на местности 15 и более лет. Согласно сведениям ЕГРН земельный участок имеет уточненную площадь, однако фактически сложившееся границы не соответствуют границам указанным в ЕГРН, а именно наблюдается характерное смещение. Ошибка в границах внесенных в ЕГРН, предположительно, допущена лицом, ранее осуществлявшим кадастровые работы в отношении указанного земельного участка. Суть реестровой ошибки состоит в несоответствии сведений о фактическом местоположении границ и его местоположению по сведениям ЕГРН. При выполнении комплексных кадастровых работ реестровая ошибка в сведениях о местоположении границ указанного земельного участка были исправлены.</p>
4. Пояснения к сведениям об уточняемом земельном участке с кадастровым номером 13:01:0132030:12 :		
1.	-	

Сведения об уточняемых земельных участках, необходимые для исправления реестровых ошибок в сведениях о местоположении их границ

**1. Сведения о характерных точках границ уточняемого земельного участка
с кадастровым номером 13:01:0132030:19 :**

Система координат МСК-13, зона 1

Зона № 1

Обозначение характерных точек границ	Координаты, м				Метод определения координат	Формулы, примененные для расчета средней квадратической погрешности определения координат характерных точек границ (Mt), с подставленными в такие формулы значениями и итоговые (вычисленные) значения Mt, м	Описание закрепле ния точки
	содержатся в Едином государственном реестре недвижимости		определены в результате выполнения комплексных кадастровых работ				
	X	Y	X	Y			
1	2	3	4	5	6	7	8
56	467141.38	1359325.49	467142.18	1359320.16	Метод спутниковых геодезических измерений (определений)	0.1	Закрепление отсутствует
н483У	-	-	467141.46	1359321.82	Метод спутниковых геодезических измерений (определений)	0.1	Закрепление отсутствует
57	467125.40	1359358.53	467127.03	1359355.17	Метод спутниковых геодезических измерений (определений)	0.1	Закрепление отсутствует
58	467107.55	1359349.55	467108.76	1359346.75	Метод спутниковых геодезических измерений (определений)	0.1	Закрепление отсутствует
н481У	-	-	467111.17	1359341.15	Метод спутниковых геодезических измерений (определений)	0.1	Закрепление отсутствует
59	467122.04	1359315.98	467123.48	1359312.37	Метод спутниковых геодезических измерений (определений)	0.1	Закрепление отсутствует
56	467141.38	1359325.49	467142.18	1359320.16	Метод спутниковых геодезических измерений (определений)	0.1	Закрепление отсутствует

**2. Сведения о частях границ уточняемого земельного участка
с кадастровым номером 13:01:0132030:19 :**

Обозначение части границ		Горизонтальное проложение (S), м	Описание прохождения части границ	Сведения о согласовании местоположения границ (согласовано/спорное)
от т.	до т.			
1	2	3	4	5
56	н483У	1.81	-	Согласовано
н483У	57	36.34	-	Согласовано

2. Сведения о частях границ уточняемого земельного участка с кадастровым номером 13:01:0132030:19 :				
Обозначение части границ		Горизонтальное проложение (S), м	Описание прохождения части границ	Сведения о согласовании местоположения границ (согласовано/спорное)
от т.	до т.			
1	2	3	4	5
57	58	20.12	-	Согласовано
58	н481У	6.10	-	Согласовано
н481У	59	31.30	-	Согласовано
59	56	20.26	-	Согласовано
3. Сведения о характеристиках уточняемого земельного участка с кадастровым номером 13:01:0132030:19 :				
№ п/п	Наименование характеристики		Значение характеристики	
1	2		3	
1.	Адрес земельного участка		Российская Федерация, Республика Мордовия, район Ардатовский, город Ардатов, улица Эрьзи, дом 9	
1.1.	Сведения о местоположении земельного участка (при отсутствии адреса) в структурированном в соответствии с федеральной информационной адресной системой виде		-	
1.2.	Дополнительные сведения о местоположении земельного участка		-	
2.	Площадь земельного участка ± величина погрешности определения (вычисления) площади ($P \pm \Delta P$), м ²		762 ± 10	
3.	Формула, примененная для расчета предельной допустимой погрешности определения площади земельного участка, с подставленными значениями и итоговые (вычисленные) значения (ΔP), м ²		$\Delta P = 3.5 * M_t * \sqrt{P} = 3.5 * 0,1 * \sqrt{762} = 10$	
4.	Площадь земельного участка согласно сведениям Единого государственного реестра недвижимости (Р _{кад}), м ²		760	
5.	Оценка расхождения Р и Р _{кад} (Р - Р _{кад}), м ²		2	
6.	Предельные минимальный и максимальный размеры земельного участка (Р _{мин} и Р _{макс}), м ²		600 4000	
7.	Кадастровый номер или иной государственный учетный номер (инвентарный) объекта недвижимости, расположенного на земельном участке		13:01:0132030:160	
8.	Вид (виды) разрешенного использования		Для ведения личного подсобного хозяйства	
8.1.	Дополнительные сведения об использовании земельного участка		-	
9.	Сведения о земельных участках (землях общего пользования, территории общего пользования), посредством которых обеспечивается доступ		Земли общего пользования	

3. Сведения о характеристиках уточняемого земельного участка с кадастровым номером 13:01:0132030:19 :		
№ п/п	Наименование характеристики	Значение характеристики
1	2	3
10.	Иные сведения	<p>Фактическое местоположение границ участка не соответствует границам, существующим на местности 15 и более лет. Согласно сведениям ЕГРН земельный участок имеет уточненную площадь, однако фактически сложившееся границы не соответствуют границам указанным в ЕГРН, а именно наблюдается характерное смещение. Ошибка в границах внесенных в ЕГРН, предположительно, допущена лицом, ранее осуществлявшим кадастровые работы в отношении указанного земельного участка. Суть реестровой ошибки состоит в несоответствии сведений о фактическом местоположении границ и его местоположению по сведениям ЕГРН. При выполнении комплексных кадастровых работ реестровая ошибка в сведениях о местоположении границ указанного земельного участка были исправлены.</p>
4. Пояснения к сведениям об уточняемом земельном участке с кадастровым номером 13:01:0132030:19 :		
1.	-	

Сведения об уточняемых земельных участках, необходимые для исправления реестровых ошибок в сведениях о местоположении их границ

**1. Сведения о характерных точках границ уточняемого земельного участка
с кадастровым номером 13:01:0132030:21 :**

Система координат МСК-13, зона 1

Зона № 1

Обозначение характерных точек границ	Координаты, м				Метод определения координат	Формулы, примененные для расчета средней квадратической погрешности определения координат характерных точек границ (Mt), с подставленными в такие формулы значениями и итоговые (вычисленные) значения Mt, м	Описание закрепле ния точки
	содержатся в Едином государственном реестре недвижимости		определены в результате выполнения комплексных кадастровых работ				
	X	Y	X	Y			
1	2	3	4	5	6	7	8
60	467231.57	1359417.57	467234.17	1359411.72	Метод спутниковых геодезических измерений (определений)	0.1	Закрепление отсутствует
61	467214.27	1359408.13	-	-	Метод спутниковых геодезических измерений (определений)	0	-
62	467214.57	1359407.02	467216.46	1359402.66	Метод спутниковых геодезических измерений (определений)	0.1	Закрепление отсутствует
63	467231.07	1359375.55	467232.99	1359368.99	Метод спутниковых геодезических измерений (определений)	0.1	Закрепление отсутствует
64	467247.13	1359386.53	467250.07	1359378.38	Метод спутниковых геодезических измерений (определений)	0.1	Закрепление отсутствует
60	467231.57	1359417.57	467234.17	1359411.72	Метод спутниковых геодезических измерений (определений)	0.1	Закрепление отсутствует

**2. Сведения о частях границ уточняемого земельного участка
с кадастровым номером 13:01:0132030:21 :**

Обозначение части границ		Горизонтальное проложение (S), м	Описание прохождения части границ	Сведения о согласовании местоположения границ (согласовано/спорное)
от т.	до т.			
1	2	3	4	5
60	62	19.89	-	Согласовано
62	63	37.51	-	Согласовано
63	64	19.49	-	Согласовано
64	60	36.94	-	Согласовано

3. Сведения о характеристиках уточняемого земельного участка с кадастровым номером 13:01:0132030:21 :		
№ п/п	Наименование характеристики	Значение характеристики
1	2	3
1.	Адрес земельного участка	Российская Федерация, Республика Мордовия, район Ардатовский, город Ардатов, улица Эрьзи, дом 17
1.1.	Сведения о местоположении земельного участка (при отсутствии адреса) в структурированном в соответствии с федеральной информационной адресной системой виде	-
1.2.	Дополнительные сведения о местоположении земельного участка	-
2.	Площадь земельного участка \pm величина погрешности определения (вычисления) площади ($P \pm \Delta P$), м2	732 ± 9
3.	Формула, примененная для расчета предельной допустимой погрешности определения площади земельного участка, с подставленными значениями и итоговые (вычисленные) значения (ΔP), м2	$\Delta P = 3.5 * M_t * \sqrt{P} = 3.5 * 0,1 * \sqrt{732} = 9$
4.	Площадь земельного участка согласно сведениям Единого государственного реестра недвижимости ($P_{\text{кад}}$), м2	700
5.	Оценка расхождения P и $P_{\text{кад}}$ ($P - P_{\text{кад}}$), м2	32
6.	Предельные минимальный и максимальный размеры земельного участка ($R_{\text{мин}}$ и $R_{\text{макс}}$), м2	600 4000
7.	Кадастровый номер или иной государственный учетный номер (инвентарный) объекта недвижимости, расположенного на земельном участке	13:01:0132030:161
8.	Вид (виды) разрешенного использования	Для ведения личного подсобного хозяйства
8.1.	Дополнительные сведения об использовании земельного участка	-
9.	Сведения о земельных участках (землях общего пользования, территории общего пользования), посредством которых обеспечивается доступ	Земли общего пользования
10.	Иные сведения	<p>Фактическое местоположение границ участка не соответствует границам, существующим на местности 15 и более лет. Согласно сведениям ЕГРН земельный участок имеет уточненную площадь, однако фактически сложившиеся границы не соответствуют границам указанным в ЕГРН, а именно наблюдается характерное смещение. Ошибка в границах внесенных в ЕГРН, предположительно, допущена лицом, ранее осуществлявшим кадастровые работы в отношении указанного земельного участка. Суть реестровой ошибки состоит в несоответствии сведений о фактическом местоположении границ и его местоположению по сведениям ЕГРН. При выполнении комплексных кадастровых работ реестровая ошибка в сведениях о местоположении границ указанного земельного участка были исправлены.</p>

4. Пояснения к сведениям об уточняемом земельном участке с кадастровым номером 13:01:0132030:21 :

1.

-

Сведения об уточняемых земельных участках, необходимые для исправления реестровых ошибок в сведениях о местоположении их границ

**1. Сведения о характерных точках границ уточняемого земельного участка
с кадастровым номером 13:01:0132030:54 :**

Система координат МСК-13, зона 1

Зона № 1

Обозначение характерных точек границ	Координаты, м				Метод определения координат	Формулы, примененные для расчета средней квадратической погрешности определения координат характерных точек границ (Mt), с подставленными в такие формулы значениями и итоговые (вычисленные) значения Mt, м	Описание закрепле ния точки
	содержатся в Едином государственном реестре недвижимости		определены в результате выполнения комплексных кадастровых работ				
	X	Y	X	Y			
1	2	3	4	5	6	7	8
69	467471.76	1359481.05	467471.56	1359480.33	Метод спутниковых геодезических измерений (определений)	0.1	Закрепление отсутствует
н552У	-	-	467461.62	1359503.74	Метод спутниковых геодезических измерений (определений)	0.1	Закрепление отсутствует
70	467470.40	1359484.32	-	-	-	1	-
71	467460.50	1359506.38	467453.47	1359500.04	Метод спутниковых геодезических измерений (определений)	0.1	Закрепление отсутствует
н672У	-	-	467451.52	1359504.47	Метод спутниковых геодезических измерений (определений)	0.1	Закрепление отсутствует
72	467439.72	1359497.35	467438.65	1359499.08	Метод спутниковых геодезических измерений (определений)	0.1	Закрепление отсутствует
н673У	-	-	467440.50	1359495.00	Метод спутниковых геодезических измерений (определений)	0.1	Закрепление отсутствует
73	467449.82	1359474.06	467451.42	1359471.55	Метод спутниковых геодезических измерений (определений)	0.1	Закрепление отсутствует
74	467457.75	1359477.42	-	-	-	1	-
75	467458.72	1359475.28	-	-	-	1	-
69	467471.76	1359481.05	467471.56	1359480.33	Метод спутниковых геодезических измерений (определений)	0.1	Закрепление отсутствует
						-	

1. Сведения о характерных точках границ уточняемого земельного участка с кадастровым номером 13:01:0132030:54 :							
Система координат МСК-13, зона 1						Зона № 1	
Обозначение характерных точек границ	Координаты, м				Метод определения координат	Формулы, примененные для расчета средней квадратической погрешности определения координат характерных точек границ (Mt), с подставленными в такие формулы значениями и итоговые (вычисленные) значения Mt, м	Описание закрепле ния точки
	содержатся в Едином государственном реестре недвижимости		определены в результате выполнения комплексных кадастровых работ				
	X	Y	X	Y			
1	2	3	4	5	6	7	8
76	467447.48	1359498.33	467447.48	1359498.33	Метод спутниковых геодезических измерений (определений)	0.1	Закрепление отсутствует
77	467447.30	1359498.24	467447.30	1359498.24	Метод спутниковых геодезических измерений (определений)	0.1	Закрепление отсутствует
78	467447.21	1359498.43	467447.21	1359498.43	Метод спутниковых геодезических измерений (определений)	0.1	Закрепление отсутствует
79	467447.40	1359498.51	467447.40	1359498.51	Метод спутниковых геодезических измерений (определений)	0.1	Закрепление отсутствует
76	467447.48	1359498.33	467447.48	1359498.33	Метод спутниковых геодезических измерений (определений)	0.1	Закрепление отсутствует
2. Сведения о частях границ уточняемого земельного участка с кадастровым номером 13:01:0132030:54 :							
Обозначение части границ		Горизонтальное проложение (S), м	Описание прохождения части границ	Сведения о согласовании местоположения границ (согласовано/спорное)			
от т.	до т.						
1	2	3	4	5			
69	н552У	25.43	-	Согласовано			
н552У	71	8.95	-	Согласовано			
71	н672У	4.84	-	Согласовано			
н672У	72	13.95	-	Согласовано			
72	н673У	4.48	-	Согласовано			
н673У	73	25.87	-	Согласовано			
73	69	21.97	-	Согласовано			
76	77	0.20	-	Согласовано			
77	78	0.21	-	Согласовано			
78	79	0.21	-	Согласовано			

2. Сведения о частях границ уточняемого земельного участка с кадастровым номером 13:01:0132030:54 :				
Обозначение части границ		Горизонтальное проложение (S), м	Описание прохождения части границ	Сведения о согласовании местоположения границ (согласовано/спорное)
от т.	до т.			
1	2	3	4	5
79	76	0.20	-	Согласовано
3. Сведения о характеристиках уточняемого земельного участка с кадастровым номером 13:01:0132030:54 :				
№ п/п	Наименование характеристики	Значение характеристики		
1	2	3		
1.	Адрес земельного участка	Российская Федерация, Республика Мордовия, район Ардатовский, город Ардатов, улица Эрьзи, дом 33		
1.1.	Сведения о местоположении земельного участка (при отсутствии адреса) в структурированном в соответствии с федеральной информационной адресной системой виде	-		
1.2.	Дополнительные сведения о местоположении земельного участка	-		
2.	Площадь земельного участка ± величина погрешности определения (вычисления) площади ($P \pm \Delta P$), м2	636 ± 9		
3.	Формула, примененная для расчета предельной допустимой погрешности определения площади земельного участка, с подставленными значениями и итоговые (вычисленные) значения (ΔP), м2	$\Delta P = 3.5 * M_t * \sqrt{P} = 3.5 * 0,1 * \sqrt{636} = 9$		
4.	Площадь земельного участка согласно сведениям Единого государственного реестра недвижимости (Ркад), м2	613		
5.	Оценка расхождения Р и Ркад ($P - P_{кад}$), м2	23		
6.	Предельные минимальный и максимальный размеры земельного участка (Рмин и Рмакс), м2	600 4000		
7.	Кадастровый номер или иной государственный учетный номер (инвентарный) объекта недвижимости, расположенного на земельном участке	13:01:0132030:179		
8.	Вид (виды) разрешенного использования	Для обслуживания дома		
8.1.	Дополнительные сведения об использовании земельного участка	-		
9.	Сведения о земельных участках (землях общего пользования, территории общего пользования), посредством которых обеспечивается доступ	Земли общего пользования		

3. Сведения о характеристиках уточняемого земельного участка с кадастровым номером 13:01:0132030:54 :		
№ п/п	Наименование характеристики	Значение характеристики
1	2	3
10.	Иные сведения	<p>Фактическое местоположение границ участка не соответствует границам, существующим на местности 15 и более лет. Согласно сведениям ЕГРН земельный участок имеет уточненную площадь, однако фактически сложившееся границы не соответствуют границам указанным в ЕГРН, а именно наблюдается характерное смещение. Ошибка в границах внесенных в ЕГРН, предположительно, допущена лицом, ранее осуществлявшим кадастровые работы в отношении указанного земельного участка. Суть реестровой ошибки состоит в несоответствии сведений о фактическом местоположении границ и его местоположению по сведениям ЕГРН. При выполнении комплексных кадастровых работ реестровая ошибка в сведениях о местоположении границ указанного земельного участка были исправлены.</p>
4. Пояснения к сведениям об уточняемом земельном участке с кадастровым номером 13:01:0132030:54 :		
1.	-	

Сведения об уточняемых земельных участках, необходимые для исправления реестровых ошибок в сведениях о местоположении их границ

1. Сведения о характерных точках границ уточняемого земельного участка с кадастровым номером 13:01:0132030:57 :

Система координат МСК-13, зона 1

Зона № 1

Обозначение характерных точек границ	Координаты, м				Метод определения координат	Формулы, примененные для расчета средней квадратической погрешности определения координат характерных точек границ (Mt), с подставленными в такие формулы значениями и итоговые (вычисленные) значения Mt, м	Описание закрепле ния точки
	содержатся в Едином государственном реестре недвижимости		определены в результате выполнения комплексных кадастровых работ				
	X	Y	X	Y			
1	2	3	4	5	6	7	8
80	467167.84	1359502.05	467168.03	1359501.66	Метод спутниковых геодезических измерений (определений)	0.1	Закрепление отсутствует
н667У	-	-	467168.44	1359500.85	Метод спутниковых геодезических измерений (определений)	0.1	Закрепление отсутствует
81	467181.87	1359473.96	467182.07	1359473.05	Метод спутниковых геодезических измерений (определений)	0.1	Закрепление отсутствует
82	467202.42	1359484.19	467200.61	1359482.57	Метод спутниковых геодезических измерений (определений)	0.1	Закрепление отсутствует
н707У	-	-	467198.41	1359487.34	Метод спутниковых геодезических измерений (определений)	0.1	Закрепление отсутствует
н708У	-	-	467199.93	1359488.05	Метод спутниковых геодезических измерений (определений)	0.1	Закрепление отсутствует
83	467188.53	1359512.50	467188.94	1359511.66	Метод спутниковых геодезических измерений (определений)	0.1	Закрепление отсутствует
80	467167.84	1359502.05	467168.03	1359501.66	Метод спутниковых геодезических измерений (определений)	0.1	Закрепление отсутствует
						-	
84	467198.33	1359486.33	467198.33	1359486.33	Метод спутниковых геодезических измерений (определений)	0.1	Закрепление отсутствует

1. Сведения о характерных точках границ уточняемого земельного участка с кадастровым номером 13:01:0132030:57 :							
Система координат МСК-13, зона 1						Зона № 1	
Обозначение характерных точек границ	Координаты, м				Метод определения координат	Формулы, примененные для расчета средней квадратической погрешности определения координат характерных точек границ (Mt), с подставленными в такие формулы значениями и итоговые (вычисленные) значения Mt, м	Описание закрепле ния точки
	содержатся в Едином государственном реестре недвижимости		определены в результате выполнения комплексных кадастровых работ				
	X	Y	X	Y			
1	2	3	4	5	6	7	8
85	467198.18	1359486.18	467198.18	1359486.18	Метод спутниковых геодезических измерений (определений)	0.1	Закрепление отсутствует
86	467198.04	1359486.33	467198.04	1359486.33	Метод спутниковых геодезических измерений (определений)	0.1	Закрепление отсутствует
87	467198.18	1359486.47	467198.18	1359486.47	Метод спутниковых геодезических измерений (определений)	0.1	Закрепление отсутствует
84	467198.33	1359486.33	467198.33	1359486.33	Метод спутниковых геодезических измерений (определений)	0.1	Закрепление отсутствует
2. Сведения о частях границ уточняемого земельного участка с кадастровым номером 13:01:0132030:57 :							
Обозначение части границ		Горизонтальное проложение (S), м	Описание прохождения части границ	Сведения о согласовании местоположения границ (согласовано/спорное)			
от т.	до т.						
1	2	3	4	5			
80	н667У	0.91	-	Согласовано			
н667У	81	30.96	-	Согласовано			
81	82	20.84	-	Согласовано			
82	н707У	5.25	-	Согласовано			
н707У	н708У	1.68	-	Согласовано			
н708У	83	26.04	-	Согласовано			
83	80	23.18	-	Согласовано			
84	85	0.21	-	Согласовано			
85	86	0.21	-	Согласовано			
86	87	0.20	-	Согласовано			
87	84	0.21	-	Согласовано			

3. Сведения о характеристиках уточняемого земельного участка с кадастровым номером 13:01:0132030:57 :		
№ п/п	Наименование характеристики	Значение характеристики
1	2	3
1.	Адрес земельного участка	Российская Федерация, Республика Мордовия, район Ардатовский, город Ардатов, улица Комарова, дом 19
1.1.	Сведения о местоположении земельного участка (при отсутствии адреса) в структурированном в соответствии с федеральной информационной адресной системой виде	-
1.2.	Дополнительные сведения о местоположении земельного участка	-
2.	Площадь земельного участка \pm величина погрешности определения (вычисления) площади ($P \pm \Delta P$), м2	712 ± 9
3.	Формула, примененная для расчета предельной допустимой погрешности определения площади земельного участка, с подставленными значениями и итоговые (вычисленные) значения (ΔP), м2	$\Delta P = 3.5 * M_t * \sqrt{P} = 3.5 * 0,1 * \sqrt{712} = 9$
4.	Площадь земельного участка согласно сведениям Единого государственного реестра недвижимости (Ркад), м2	726
5.	Оценка расхождения Р и Ркад ($P - P_{кад}$), м2	14
6.	Предельные минимальный и максимальный размеры земельного участка ($R_{мин}$ и $R_{макс}$), м2	600 4000
7.	Кадастровый номер или иной государственный учетный номер (инвентарный) объекта недвижимости, расположенного на земельном участке	13:01:0132030:169
8.	Вид (виды) разрешенного использования	Для обслуживания дома
8.1.	Дополнительные сведения об использовании земельного участка	-
9.	Сведения о земельных участках (землях общего пользования, территории общего пользования), посредством которых обеспечивается доступ	Земли общего пользования
10.	Иные сведения	<p>Фактическое местоположение границ участка не соответствует границам, существующим на местности 15 и более лет. Согласно сведениям ЕГРН земельный участок имеет уточненную площадь, однако фактически сложившиеся границы не соответствуют границам указанным в ЕГРН, а именно наблюдается характерное смещение. Ошибка в границах внесенных в ЕГРН, предположительно, допущена лицом, ранее осуществлявшим кадастровые работы в отношении указанного земельного участка. Суть реестровой ошибки состоит в несоответствии сведений о фактическом местоположении границ и его местоположению по сведениям ЕГРН. При выполнении комплексных кадастровых работ реестровая ошибка в сведениях о местоположении границ указанного земельного участка были исправлены.</p>

4. Пояснения к сведениям об уточняемом земельном участке с кадастровым номером 13:01:0132030:57 :

1.

-

Сведения об уточняемых земельных участках, необходимые для исправления реестровых ошибок в сведениях о местоположении их границ

**1. Сведения о характерных точках границ уточняемого земельного участка
с кадастровым номером 13:01:0132030:73 :**

Система координат МСК-13, зона 1

Зона № 1

Обозначение характерных точек границ	Координаты, м				Метод определения координат	Формулы, примененные для расчета средней квадратической погрешности определения координат характерных точек границ (Mt), с подставленными в такие формулы значениями и итоговые (вычисленные) значения Mt, м	Описание закрепле ния точки
	содержатся в Едином государственном реестре недвижимости		определены в результате выполнения комплексных кадастровых работ				
	X	Y	X	Y			
1	2	3	4	5	6	7	8
88	467432.36	1359364.00	467412.81	1359405.10	Метод спутниковых геодезических измерений (определений)	0.1	Закрепление отсутствует
93	-	-	467403.74	1359424.16	Метод спутниковых геодезических измерений (определений)	0.1	Закрепление отсутствует
н443У	-	-	467409.20	1359427.05	Метод спутниковых геодезических измерений (определений)	0.1	Закрепление отсутствует
89	467413.07	1359403.07	467406.65	1359432.87	Метод спутниковых геодезических измерений (определений)	0.1	Закрепление отсутствует
90	467398.03	1359397.96	467381.35	1359420.56	Метод спутниковых геодезических измерений (определений)	0.1	Закрепление отсутствует
91	467415.82	1359354.63	467413.61	1359353.35	Метод спутниковых геодезических измерений (определений)	0.1	Закрепление отсутствует
91	-	-	467415.82	1359354.63	Метод спутниковых геодезических измерений (определений)	0.1	Закрепление отсутствует
н731У	-	-	467395.56	1359397.35	Метод спутниковых геодезических измерений (определений)	0.1	Закрепление отсутствует
88	467432.36	1359364.00	467412.81	1359405.10	Метод спутниковых геодезических измерений (определений)	0.1	Закрепление отсутствует

2. Сведения о частях границ уточняемого земельного участка с кадастровым номером 13:01:0132030:73 :				
Обозначение части границ		Горизонтальное проложение (S), м	Описание прохождения части границ	Сведения о согласовании местоположения границ (согласовано/спорное)
от т.	до т.			
1	2	3	4	5
88	93	21.11	-	Согласовано
93	н443У	6.18	-	Согласовано
н443У	89	6.35	-	Согласовано
89	90	28.14	-	Согласовано
90	91	74.55	-	Согласовано
91	91	2.55	-	Согласовано
91	н731У	47.28	-	Согласовано
н731У	88	18.91	-	Согласовано
3. Сведения о характеристиках уточняемого земельного участка с кадастровым номером 13:01:0132030:73 :				
№ п/п	Наименование характеристики		Значение характеристики	
1	2		3	
1.	Адрес земельного участка		Российская Федерация, Республика Мордовия, район Ардатовский, город Ардатов, улица Полевая, дом 186	
1.1.	Сведения о местоположении земельного участка (при отсутствии адреса) в структурированном в соответствии с федеральной информационной адресной системой виде		-	
1.2.	Дополнительные сведения о местоположении земельного участка		-	
2.	Площадь земельного участка ± величина погрешности определения (вычисления) площади (Р ± ΔР), м2		760 ± 10	
3.	Формула, примененная для расчета предельной допустимой погрешности определения площади земельного участка, с подставленными значениями и итоговые (вычисленные) значения (ΔР), м2		ΔР=3.5*Мт*√Р=3.5*0,1*√760=10	
4.	Площадь земельного участка согласно сведениям Единого государственного реестра недвижимости (Ркад), м2		785	
5.	Оценка расхождения Р и Ркад (Р - Ркад), м2		25	
6.	Предельные минимальный и максимальный размеры земельного участка (Рмин и Рмакс), м2		600 4000	
7.	Кадастровый номер или иной государственный учетный номер (инвентарный) объекта недвижимости, расположенного на земельном участке		13:01:0132030:199	
8.	Вид (виды) разрешенного использования		Для индивидуального жилищного строительства	
8.1.	Дополнительные сведения об использовании земельного участка		-	
9.	Сведения о земельных участках (землях общего пользования, территории общего пользования), посредством которых обеспечивается доступ		Земли общего пользования	

3. Сведения о характеристиках уточняемого земельного участка с кадастровым номером 13:01:0132030:73 :		
№ п/п	Наименование характеристики	Значение характеристики
1	2	3
10.	Иные сведения	<p>Фактическое местоположение границ участка не соответствует границам, существующим на местности 15 и более лет. Согласно сведениям ЕГРН земельный участок имеет уточненную площадь, однако фактически сложившееся границы не соответствуют границам указанным в ЕГРН, а именно наблюдается характерное смещение. Ошибка в границах внесенных в ЕГРН, предположительно, допущена лицом, ранее осуществлявшим кадастровые работы в отношении указанного земельного участка. Суть реестровой ошибки состоит в несоответствии сведений о фактическом местоположении границ и его местоположению по сведениям ЕГРН. При выполнении комплексных кадастровых работ реестровая ошибка в сведениях о местоположении границ указанного земельного участка были исправлены.</p>
4. Пояснения к сведениям об уточняемом земельном участке с кадастровым номером 13:01:0132030:73 :		
1.	-	

Сведения об уточняемых земельных участках, необходимые для исправления реестровых ошибок в сведениях о местоположении их границ

**1. Сведения о характерных точках границ уточняемого земельного участка
с кадастровым номером 13:01:0132030:74 :**

Система координат МСК-13, зона 1

Зона № 1

Обозначение характерных точек границ	Координаты, м				Метод определения координат	Формулы, примененные для расчета средней квадратической погрешности определения координат характерных точек границ (Mt), с подставленными в такие формулы значениями и итоговые (вычисленные) значения Mt, м	Описание закрепле ния точки
	содержатся в Едином государственном реестре недвижимости		определены в результате выполнения комплексных кадастровых работ				
	X	Y	X	Y			
1	2	3	4	5	6	7	8
91	467415.82	1359354.63	467432.36	1359364.00	Метод спутниковых геодезических измерений (определений)	0.1	Закрепление отсутствует
90	467398.03	1359397.96	-	-	-	0.1	Долговремен ный межевой знак
92	467413.54	1359403.23	-	-	-	0.1	Долговремен ный межевой знак
93	467403.74	1359424.16	-	-	-	0.1	Долговремен ный межевой знак
94	467408.75	1359426.39	-	-	-	0.1	Долговремен ный межевой знак
95	467404.66	1359434.56	-	-	-	0.1	Долговремен ный межевой знак
96	467389.67	1359427.81	467412.81	1359405.10	Метод спутниковых геодезических измерений (определений)	0.1	Закрепление отсутствует
97	467391.14	1359425.44	467395.56	1359397.35	Метод спутниковых геодезических измерений (определений)	0.1	Закрепление отсутствует
98	467381.35	1359420.56	-	-	-	0.1	Долговремен ный межевой знак
99	467412.65	1359352.80	467415.82	1359354.63	Метод спутниковых геодезических измерений (определений)	0.1	Закрепление отсутствует

1. Сведения о характерных точках границ уточняемого земельного участка с кадастровым номером 13:01:0132030:74 :							
Система координат МСК-13, зона 1						Зона № 1	
Обозначение характерных точек границ	Координаты, м				Метод определения координат	Формулы, примененные для расчета средней квадратической погрешности определения координат характерных точек границ (Mt), с подставленными в такие формулы значениями и итоговые (вычисленные) значения Mt, м	Описание закрепления точки
	содержатся в Едином государственном реестре недвижимости		определены в результате выполнения комплексных кадастровых работ				
	X	Y	X	Y			
1	2	3	4	5	6	7	8
91	467415.82	1359354.63	467432.36	1359364.00	Метод спутниковых геодезических измерений (определений)	0.1	Закрепление отсутствует
2. Сведения о частях границ уточняемого земельного участка с кадастровым номером 13:01:0132030:74 :							
Обозначение части границ		Горизонтальное проложение (S), м	Описание прохождения части границ	Сведения о согласовании местоположения границ (согласовано/спорное)			
от т.	до т.						
1	2	3	4	5			
91	96	45.51	-	Согласовано			
96	97	18.91	-	Согласовано			
97	99	47.28	-	Согласовано			
99	91	19.01	-	Согласовано			
3. Сведения о характеристиках уточняемого земельного участка с кадастровым номером 13:01:0132030:74 :							
№ п/п	Наименование характеристики			Значение характеристики			
1	2			3			
1.	Адрес земельного участка			Российская Федерация, Республика Мордовия, район Ардатовский, город Ардатов, улица Полевая, дом 188			
1.1.	Сведения о местоположении земельного участка (при отсутствии адреса) в структурированном в соответствии с федеральной информационной адресной системой виде			-			
1.2.	Дополнительные сведения о местоположении земельного участка			-			
2.	Площадь земельного участка ± величина погрешности определения (вычисления) площади (P ± ΔP), м2			878 ± 10			
3.	Формула, примененная для расчета предельной допустимой погрешности определения площади земельного участка, с подставленными значениями и итоговые (вычисленные) значения (ΔP), м2			ΔP=3.5*Mt*√P=3.5*0,1*√878=10			
4.	Площадь земельного участка согласно сведениям Единого государственного реестра недвижимости (Ркад), м2			918			
5.	Оценка расхождения Р и Ркад (Р - Ркад), м2			40			
6.	Предельные минимальный и максимальный размеры земельного участка (Рмин и Рмакс), м2			600 4000			

3. Сведения о характеристиках уточняемого земельного участка с кадастровым номером 13:01:0132030:74 :		
№ п/п	Наименование характеристики	Значение характеристики
1	2	3
7.	Кадастровый номер или иной государственный учетный номер (инвентарный) объекта недвижимости, расположенного на земельном участке	13:01:0132030:153
8.	Вид (виды) разрешенного использования	Для размещения домов индивидуальной жилой застройки
8.1.	Дополнительные сведения об использовании земельного участка	-
9.	Сведения о земельных участках (землях общего пользования, территории общего пользования), посредством которых обеспечивается доступ	Земли общего пользования
10.	Иные сведения	Фактическое местоположение границ участка не соответствует границам, существующим на местности 15 и более лет. Согласно сведениям ЕГРН земельный участок имеет уточненную площадь, однако фактически сложившееся границы не соответствуют границам указанным в ЕГРН, а именно наблюдается характерное смещение. Ошибка в границах внесенных в ЕГРН, предположительно, допущена лицом, ранее осуществлявшим кадастровые работы в отношении указанного земельного участка. Суть реестровой ошибки состоит в несоответствии сведений о фактическом местоположении границ и его местоположению по сведениям ЕГРН. При выполнении комплексных кадастровых работ реестровая ошибка в сведениях о местоположении границ указанного земельного участка были исправлены.
4. Пояснения к сведениям об уточняемом земельном участке с кадастровым номером 13:01:0132030:74 :		
1.	-	

Сведения об уточняемых земельных участках, необходимые для исправления реестровых ошибок в сведениях о местоположении их границ

**1. Сведения о характерных точках границ уточняемого земельного участка
с кадастровым номером 13:01:0132030:76 :**

Система координат МСК-13, зона 1

Зона № 1

Обозначение характерных точек границ	Координаты, м				Метод определения координат	Формулы, примененные для расчета средней квадратической погрешности определения координат характерных точек границ (Mt), с подставленными в такие формулы значениями и итоговые (вычисленные) значения Mt, м	Описание закрепле ния точки
	содержатся в Едином государственном реестре недвижимости		определены в результате выполнения комплексных кадастровых работ				
	X	Y	X	Y			
1	2	3	4	5	6	7	8
100	467497.53	1359400.14	467496.68	1359400.80	Метод спутниковых геодезических измерений (определений)	0.1	Закрепление отсутствует
101	467521.37	1359413.56	467521.07	1359414.71	Метод спутниковых геодезических измерений (определений)	0.1	Закрепление отсутствует
102	467506.20	1359441.61	467506.60	1359442.09	Метод спутниковых геодезических измерений (определений)	0.1	Закрепление отсутствует
103	467480.67	1359424.56	467480.18	1359428.15	Метод спутниковых геодезических измерений (определений)	0.1	Закрепление отсутствует
100	467497.53	1359400.14	467496.68	1359400.80	Метод спутниковых геодезических измерений (определений)	0.1	Закрепление отсутствует

**2. Сведения о частях границ уточняемого земельного участка
с кадастровым номером 13:01:0132030:76 :**

Обозначение части границ		Горизонтальное проложение (S), м	Описание прохождения части границ	Сведения о согласовании местоположения границ (согласовано/спорное)
от т.	до т.			
1	2	3	4	5
100	101	28.08	-	Согласовано
101	102	30.97	-	Согласовано
102	103	29.87	-	Согласовано
103	100	31.94	-	Согласовано

3. Сведения о характеристиках уточняемого земельного участка с кадастровым номером 13:01:0132030:76 :		
№ п/п	Наименование характеристики	Значение характеристики
1	2	3
1.	Адрес земельного участка	Российская Федерация, Республика Мордовия, район Ардатовский, город Ардатов, улица Полевая, дом 196
1.1.	Сведения о местоположении земельного участка (при отсутствии адреса) в структурированном в соответствии с федеральной информационной адресной системой виде	-
1.2.	Дополнительные сведения о местоположении земельного участка	-
2.	Площадь земельного участка \pm величина погрешности определения (вычисления) площади ($P \pm \Delta P$), м2	911 ± 11
3.	Формула, примененная для расчета предельной допустимой погрешности определения площади земельного участка, с подставленными значениями и итоговые (вычисленные) значения (ΔP), м2	$\Delta P = 3.5 * M_t * \sqrt{P} = 3.5 * 0,1 * \sqrt{911} = 11$
4.	Площадь земельного участка согласно сведениям Единого государственного реестра недвижимости (Ркад), м2	892
5.	Оценка расхождения Р и Ркад ($P - P_{кад}$), м2	19
6.	Предельные минимальный и максимальный размеры земельного участка ($R_{мин}$ и $R_{макс}$), м2	600 4000
7.	Кадастровый номер или иной государственный учетный номер (инвентарный) объекта недвижимости, расположенного на земельном участке	13:01:0132030:155
8.	Вид (виды) разрешенного использования	под строительство индивидуального дома
8.1.	Дополнительные сведения об использовании земельного участка	-
9.	Сведения о земельных участках (землях общего пользования, территории общего пользования), посредством которых обеспечивается доступ	Земли общего пользования
10.	Иные сведения	<p>Фактическое местоположение границ участка не соответствует границам, существующим на местности 15 и более лет. Согласно сведениям ЕГРН земельный участок имеет уточненную площадь, однако фактически сложившиеся границы не соответствуют границам указанным в ЕГРН, а именно наблюдается характерное смещение. Ошибка в границах внесенных в ЕГРН, предположительно, допущена лицом, ранее осуществлявшим кадастровые работы в отношении указанного земельного участка. Суть реестровой ошибки состоит в несоответствии сведений о фактическом местоположении границ и его местоположению по сведениям ЕГРН. При выполнении комплексных кадастровых работ реестровая ошибка в сведениях о местоположении границ указанного земельного участка были исправлены.</p>

4. Пояснения к сведениям об уточняемом земельном участке с кадастровым номером 13:01:0132030:76 :

1.

-

Сведения об уточняемых земельных участках, необходимые для исправления реестровых ошибок в сведениях о местоположении их границ

**1. Сведения о характерных точках границ уточняемого земельного участка
с кадастровым номером 13:01:0132030:84 :**

Система координат МСК-13, зона 1

Зона № 1

Обозначение характерных точек границ	Координаты, м				Метод определения координат	Формулы, примененные для расчета средней квадратической погрешности определения координат характерных точек границ (Mt), с подставленными в такие формулы значениями и итоговые (вычисленные) значения Mt, м	Описание закрепле ния точки
	содержатся в Едином государственном реестре недвижимости		определены в результате выполнения комплексных кадастровых работ				
	X	Y	X	Y			
1	2	3	4	5	6	7	8
104	467370.99	1359445.99	467377.69	1359428.33	Метод спутниковых геодезических измерений (определений)	0.1	Закрепление отсутствует
105	467353.07	1359480.48	467360.24	1359465.69	Метод спутниковых геодезических измерений (определений)	0.1	Закрепление отсутствует
106	467335.70	1359471.22	467342.50	1359457.48	Метод спутниковых геодезических измерений (определений)	0.1	Закрепление отсутствует
н530У	-	-	467356.60	1359427.30	Метод спутниковых геодезических измерений (определений)	0.1	Закрепление отсутствует
107	467353.42	1359437.46	467360.04	1359419.95	Метод спутниковых геодезических измерений (определений)	0.1	Закрепление отсутствует
104	467370.99	1359445.99	467377.69	1359428.33	Метод спутниковых геодезических измерений (определений)	0.1	Закрепление отсутствует

**2. Сведения о частях границ уточняемого земельного участка
с кадастровым номером 13:01:0132030:84 :**

Обозначение части границ		Горизонтальное проложение (S), м	Описание прохождения части границ	Сведения о согласовании местоположения границ (согласовано/спорное)
от т.	до т.			
1	2	3	4	5
104	105	41.23	-	Согласовано
105	106	19.55	-	Согласовано
106	н530У	33.31	-	Согласовано
н530У	107	8.12	-	Согласовано
107	104	19.54	-	Согласовано

3. Сведения о характеристиках уточняемого земельного участка с кадастровым номером 13:01:0132030:84 :		
№ п/п	Наименование характеристики	Значение характеристики
1	2	3
1.	Адрес земельного участка	Российская Федерация, Республика Мордовия, район Ардатовский, город Ардатов, улица Эрьзи, дом 25
1.1.	Сведения о местоположении земельного участка (при отсутствии адреса) в структурированном в соответствии с федеральной информационной адресной системой виде	-
1.2.	Дополнительные сведения о местоположении земельного участка	-
2.	Площадь земельного участка \pm величина погрешности определения (вычисления) площади ($P \pm \Delta P$), м2	808 ± 10
3.	Формула, примененная для расчета предельной допустимой погрешности определения площади земельного участка, с подставленными значениями и итоговые (вычисленные) значения (ΔP), м2	$\Delta P = 3.5 * M_t * \sqrt{P} = 3.5 * 0,1 * \sqrt{808} = 10$
4.	Площадь земельного участка согласно сведениям Единого государственного реестра недвижимости ($P_{\text{кад}}$), м2	755
5.	Оценка расхождения P и $P_{\text{кад}}$ ($P - P_{\text{кад}}$), м2	53
6.	Предельные минимальный и максимальный размеры земельного участка ($R_{\text{мин}}$ и $R_{\text{макс}}$), м2	600 4000
7.	Кадастровый номер или иной государственный учетный номер (инвентарный) объекта недвижимости, расположенного на земельном участке	13:01:0132030:177
8.	Вид (виды) разрешенного использования	Для размещения индивидуального жилого дома
8.1.	Дополнительные сведения об использовании земельного участка	-
9.	Сведения о земельных участках (землях общего пользования, территории общего пользования), посредством которых обеспечивается доступ	Земли общего пользования
10.	Иные сведения	<p>Фактическое местоположение границ участка не соответствует границам, существующим на местности 15 и более лет. Согласно сведениям ЕГРН земельный участок имеет уточненную площадь, однако фактически сложившиеся границы не соответствуют границам указанным в ЕГРН, а именно наблюдается характерное смещение. Ошибка в границах внесенных в ЕГРН, предположительно, допущена лицом, ранее осуществлявшим кадастровые работы в отношении указанного земельного участка. Суть реестровой ошибки состоит в несоответствии сведений о фактическом местоположении границ и его местоположению по сведениям ЕГРН. При выполнении комплексных кадастровых работ реестровая ошибка в сведениях о местоположении границ указанного земельного участка были исправлены.</p>

4. Пояснения к сведениям об уточняемом земельном участке с кадастровым номером 13:01:0132030:84 :

1.

-

Сведения об уточняемых земельных участках, необходимые для исправления реестровых ошибок в сведениях о местоположении их границ

**1. Сведения о характерных точках границ уточняемого земельного участка
с кадастровым номером 13:01:0132030:85 :**

Система координат МСК-13, зона 1

Зона № 1

Обозначение характерных точек границ	Координаты, м				Метод определения координат	Формулы, примененные для расчета средней квадратической погрешности определения координат характерных точек границ (Mt), с подставленными в такие формулы значениями и итоговые (вычисленные) значения Mt, м	Описание закрепле ния точки
	содержатся в Едином государственном реестре недвижимости		определены в результате выполнения комплексных кадастровых работ				
	X	Y	X	Y			
1	2	3	4	5	6	7	8
108	467399.48	1359450.93	467405.35	1359435.85	Метод спутниковых геодезических измерений (определений)	0.1	Закрепление отсутствует
109	467384.70	1359443.10	467389.98	1359428.65	Метод спутниковых геодезических измерений (определений)	0.1	Закрепление отсутствует
110	467364.02	1359485.30	467371.29	1359470.42	Метод спутниковых геодезических измерений (определений)	0.1	Закрепление отсутствует
н786У	-	-	467380.62	1359474.56	Метод спутниковых геодезических измерений (определений)	0.1	Закрепление отсутствует
н787У	-	-	467381.87	1359471.83	Метод спутниковых геодезических измерений (определений)	0.1	Закрепление отсутствует
111	467380.21	1359491.71	467388.35	1359474.61	Метод спутниковых геодезических измерений (определений)	0.1	Закрепление отсутствует
108	467399.48	1359450.93	467405.35	1359435.85	Метод спутниковых геодезических измерений (определений)	0.1	Закрепление отсутствует

**2. Сведения о частях границ уточняемого земельного участка
с кадастровым номером 13:01:0132030:85 :**

Обозначение части границ		Горизонтальное проложение (S), м	Описание прохождения части границ	Сведения о согласовании местоположения границ (согласовано/спорное)
от т.	до т.			
1	2	3	4	5
108	109	16.97	-	Согласовано
109	110	45.76	-	Согласовано

2. Сведения о частях границ уточняемого земельного участка с кадастровым номером 13:01:0132030:85 :				
Обозначение части границ		Горизонтальное проложение (S), м	Описание прохождения части границ	Сведения о согласовании местоположения границ (согласовано/спорное)
от т.	до т.			
1	2	3	4	5
110	н786У	10.21	-	Согласовано
н786У	н787У	3.00	-	Согласовано
н787У	111	7.05	-	Согласовано
111	108	42.32	-	Согласовано
3. Сведения о характеристиках уточняемого земельного участка с кадастровым номером 13:01:0132030:85 :				
№ п/п	Наименование характеристики		Значение характеристики	
1	2		3	
1.	Адрес земельного участка		Российская Федерация, Республика Мордовия, район Ардатовский, город Ардатов, улица Эрьзи, дом 27/2	
1.1.	Сведения о местоположении земельного участка (при отсутствии адреса) в структурированном в соответствии с федеральной информационной адресной системой виде		-	
1.2.	Дополнительные сведения о местоположении земельного участка		-	
2.	Площадь земельного участка ± величина погрешности определения (вычисления) площади ($P \pm \Delta P$), м2		760 ± 10	
3.	Формула, примененная для расчета предельной допустимой погрешности определения площади земельного участка, с подставленными значениями и итоговые (вычисленные) значения (ΔP), м2		$\Delta P = 3.5 * M_t * \sqrt{P} = 3.5 * 0,1 * \sqrt{760} = 10$	
4.	Площадь земельного участка согласно сведениям Единого государственного реестра недвижимости (Ркад), м2		785	
5.	Оценка расхождения Р и Ркад ($P - P_{кад}$), м2		25	
6.	Предельные минимальный и максимальный размеры земельного участка ($P_{мин}$ и $P_{макс}$), м2		600 4000	
7.	Кадастровый номер или иной государственный учетный номер (инвентарный) объекта недвижимости, расположенного на земельном участке		13:01:0132030:223	
8.	Вид (виды) разрешенного использования		Под строительство индивидуального жилого дома	
8.1.	Дополнительные сведения об использовании земельного участка		-	
9.	Сведения о земельных участках (землях общего пользования, территории общего пользования), посредством которых обеспечивается доступ		Земли общего пользования	

3. Сведения о характеристиках уточняемого земельного участка с кадастровым номером 13:01:0132030:85 :		
№ п/п	Наименование характеристики	Значение характеристики
1	2	3
10.	Иные сведения	<p>Фактическое местоположение границ участка не соответствует границам, существующим на местности 15 и более лет. Согласно сведениям ЕГРН земельный участок имеет уточненную площадь, однако фактически сложившееся границы не соответствуют границам указанным в ЕГРН, а именно наблюдается характерное смещение. Ошибка в границах внесенных в ЕГРН, предположительно, допущена лицом, ранее осуществлявшим кадастровые работы в отношении указанного земельного участка. Суть реестровой ошибки состоит в несоответствии сведений о фактическом местоположении границ и его местоположению по сведениям ЕГРН. При выполнении комплексных кадастровых работ реестровая ошибка в сведениях о местоположении границ указанного земельного участка были исправлены.</p>
4. Пояснения к сведениям об уточняемом земельном участке с кадастровым номером 13:01:0132030:85 :		
1.	-	

Сведения об уточняемых земельных участках, необходимые для исправления реестровых ошибок в сведениях о местоположении их границ

**1. Сведения о характерных точках границ уточняемого земельного участка
с кадастровым номером 13:01:0132030:86 :**

Система координат МСК-13, зона 1

Зона № 1

Обозначение характерных точек границ	Координаты, м				Метод определения координат	Формулы, примененные для расчета средней квадратической погрешности определения координат характерных точек границ (Mt), с подставленными в такие формулы значениями и итоговые (вычисленные) значения Mt, м	Описание закрепле ния точки
	содержатся в Едином государственном реестре недвижимости		определены в результате выполнения комплексных кадастровых работ				
	X	Y	X	Y			
1	2	3	4	5	6	7	8
112	467386.97	1359438.89	467406.65	1359432.87	Метод спутниковых геодезических измерений (определений)	0.1	Закрепление отсутствует
108	-	-	467405.35	1359435.85	Метод спутниковых геодезических измерений (определений)	0.1	Закрепление отсутствует
109	467384.70	1359443.10	467389.98	1359428.65	Метод спутниковых геодезических измерений (определений)	0.1	Закрепление отсутствует
110	467364.02	1359485.30	467371.29	1359470.42	Метод спутниковых геодезических измерений (определений)	0.1	Закрепление отсутствует
105	467353.07	1359480.48	467360.24	1359465.69	Метод спутниковых геодезических измерений (определений)	0.1	Закрепление отсутствует
104	467370.99	1359445.99	467377.69	1359428.33	Метод спутниковых геодезических измерений (определений)	0.1	Закрепление отсутствует
113	467378.80	1359433.21	467381.35	1359420.56	Метод спутниковых геодезических измерений (определений)	0.1	Закрепление отсутствует
112	467386.97	1359438.89	467406.65	1359432.87	Метод спутниковых геодезических измерений (определений)	0.1	Закрепление отсутствует

2. Сведения о частях границ уточняемого земельного участка с кадастровым номером 13:01:0132030:86 :				
Обозначение части границ		Горизонтальное проложение (S), м	Описание прохождения части границ	Сведения о согласовании местоположения границ (согласовано/спорное)
от т.	до т.			
1	2	3	4	5
112	108	3.25	-	Согласовано
108	109	16.97	-	Согласовано
109	110	45.76	-	Согласовано
110	105	12.02	-	Согласовано
105	104	41.23	-	Согласовано
104	113	8.59	-	Согласовано
113	112	28.14	-	Согласовано
3. Сведения о характеристиках уточняемого земельного участка с кадастровым номером 13:01:0132030:86 :				
№ п/п	Наименование характеристики		Значение характеристики	
1	2		3	
1.	Адрес земельного участка		Российская Федерация, Республика Мордовия, район Ардатовский, город Ардатов, улица Эрзи, дом 27	
1.1.	Сведения о местоположении земельного участка (при отсутствии адреса) в структурированном в соответствии с федеральной информационной адресной системой виде		-	
1.2.	Дополнительные сведения о местоположении земельного участка		-	
2.	Площадь земельного участка ± величина погрешности определения (вычисления) площади ($P \pm \Delta P$), м ²		632 ± 9	
3.	Формула, примененная для расчета предельной допустимой погрешности определения площади земельного участка, с подставленными значениями и итоговые (вычисленные) значения (ΔP), м ²		$\Delta P = 3.5 * M_t * \sqrt{P} = 3.5 * 0,1 * \sqrt{632} = 9$	
4.	Площадь земельного участка согласно сведениям Единого государственного реестра недвижимости (Ркад), м ²		591	
5.	Оценка расхождения Р и Ркад ($P - P_{кад}$), м ²		41	
6.	Предельные минимальный и максимальный размеры земельного участка ($R_{мин}$ и $R_{макс}$), м ²		600 4000	
7.	Кадастровый номер или иной государственный учетный номер (инвентарный) объекта недвижимости, расположенного на земельном участке		13:01:0132030:223	
8.	Вид (виды) разрешенного использования		Для обслуживания жилого дома	
8.1.	Дополнительные сведения об использовании земельного участка		-	
9.	Сведения о земельных участках (землях общего пользования, территории общего пользования), посредством которых обеспечивается доступ		Земли общего пользования	

3. Сведения о характеристиках уточняемого земельного участка с кадастровым номером 13:01:0132030:86 :		
№ п/п	Наименование характеристики	Значение характеристики
1	2	3
10.	Иные сведения	<p>Фактическое местоположение границ участка не соответствует границам, существующим на местности 15 и более лет. Согласно сведениям ЕГРН земельный участок имеет уточненную площадь, однако фактически сложившееся границы не соответствуют границам указанным в ЕГРН, а именно наблюдается характерное смещение. Ошибка в границах внесенных в ЕГРН, предположительно, допущена лицом, ранее осуществлявшим кадастровые работы в отношении указанного земельного участка. Суть реестровой ошибки состоит в несоответствии сведений о фактическом местоположении границ и его местоположению по сведениям ЕГРН. При выполнении комплексных кадастровых работ реестровая ошибка в сведениях о местоположении границ указанного земельного участка были исправлены.</p>
4. Пояснения к сведениям об уточняемом земельном участке с кадастровым номером 13:01:0132030:86 :		
1.	-	

Сведения об уточняемых земельных участках, необходимые для исправления реестровых ошибок в сведениях о местоположении их границ

**1. Сведения о характерных точках границ уточняемого земельного участка
с кадастровым номером 13:01:0132030:89 :**

Система координат МСК-13, зона 1

Зона № 1

Обозначение характерных точек границ	Координаты, м				Метод определения координат	Формулы, примененные для расчета средней квадратической погрешности определения координат характерных точек границ (Mt), с подставленными в такие формулы значениями и итоговые (вычисленные) значения Mt, м	Описание закрепле ния точки
	содержатся в Едином государственном реестре недвижимости		определены в результате выполнения комплексных кадастровых работ				
	X	Y	X	Y			
1	2	3	4	5	6	7	8
114	467520.21	1359501.24	467520.21	1359501.24	Метод спутниковых геодезических измерений (определений)	0.1	Закрепление отсутствует
н811У	-	-	467521.12	1359501.67	Метод спутниковых геодезических измерений (определений)	0.1	Закрепление отсутствует
115	467507.89	1359523.67	467508.46	1359524.18	Метод спутниковых геодезических измерений (определений)	0.1	Закрепление отсутствует
116	467482.20	1359512.13	467483.24	1359513.20	Метод спутниковых геодезических измерений (определений)	0.1	Закрепление отсутствует
117	467491.86	1359492.65	467491.99	1359493.68	Метод спутниковых геодезических измерений (определений)	0.1	Закрепление отсутствует
118	467493.29	1359493.23	467493.03	1359494.08	Метод спутниковых геодезических измерений (определений)	0.1	Закрепление отсутствует
119	467494.63	1359490.12	467494.63	1359490.12	Метод спутниковых геодезических измерений (определений)	0.1	Закрепление отсутствует
114	467520.21	1359501.24	467520.21	1359501.24	Метод спутниковых геодезических измерений (определений)	0.1	Закрепление отсутствует

2. Сведения о частях границ уточняемого земельного участка с кадастровым номером 13:01:0132030:89 :				
Обозначение части границ		Горизонтальное проложение (S), м	Описание прохождения части границ	Сведения о согласовании местоположения границ (согласовано/спорное)
от т.	до т.			
1	2	3	4	5
114	н811У	1.01	-	Согласовано
н811У	115	25.83	-	Согласовано
115	116	27.51	-	Согласовано
116	117	21.39	-	Согласовано
117	118	1.11	-	Согласовано
118	119	4.27	-	Согласовано
119	114	27.89	-	Согласовано
3. Сведения о характеристиках уточняемого земельного участка с кадастровым номером 13:01:0132030:89 :				
№ п/п	Наименование характеристики		Значение характеристики	
1	2		3	
1.	Адрес земельного участка		Российская Федерация, Республика Мордовия, район Ардатовский, город Ардатов, улица Эрзи, дом 37	
1.1.	Сведения о местоположении земельного участка (при отсутствии адреса) в структурированном в соответствии с федеральной информационной адресной системой виде		-	
1.2.	Дополнительные сведения о местоположении земельного участка		-	
2.	Площадь земельного участка ± величина погрешности определения (вычисления) площади ($P \pm \Delta P$), м ²		733 ± 9	
3.	Формула, примененная для расчета предельной допустимой погрешности определения площади земельного участка, с подставленными значениями и итоговые (вычисленные) значения (ΔP), м ²		$\Delta P = 3.5 * M_t * \sqrt{P} = 3.5 * 0,1 * \sqrt{733} = 9$	
4.	Площадь земельного участка согласно сведениям Единого государственного реестра недвижимости (Ркад), м ²		722	
5.	Оценка расхождения Р и Ркад ($P - P_{кад}$), м ²		11	
6.	Предельные минимальный и максимальный размеры земельного участка ($R_{мин}$ и $R_{макс}$), м ²		600 4000	
7.	Кадастровый номер или иной государственный учетный номер (инвентарный) объекта недвижимости, расположенного на земельном участке		13:01:0132030:180	
8.	Вид (виды) разрешенного использования		Для обслуживания жилого дома	
8.1.	Дополнительные сведения об использовании земельного участка		-	
9.	Сведения о земельных участках (землях общего пользования, территории общего пользования), посредством которых обеспечивается доступ		Земли общего пользования	

3. Сведения о характеристиках уточняемого земельного участка с кадастровым номером 13:01:0132030:89 :		
№ п/п	Наименование характеристики	Значение характеристики
1	2	3
10.	Иные сведения	<p>Фактическое местоположение границ участка не соответствует границам, существующим на местности 15 и более лет. Согласно сведениям ЕГРН земельный участок имеет уточненную площадь, однако фактически сложившееся границы не соответствуют границам указанным в ЕГРН, а именно наблюдается характерное смещение. Ошибка в границах внесенных в ЕГРН, предположительно, допущена лицом, ранее осуществлявшим кадастровые работы в отношении указанного земельного участка. Суть реестровой ошибки состоит в несоответствии сведений о фактическом местоположении границ и его местоположению по сведениям ЕГРН. При выполнении комплексных кадастровых работ реестровая ошибка в сведениях о местоположении границ указанного земельного участка были исправлены.</p>
4. Пояснения к сведениям об уточняемом земельном участке с кадастровым номером 13:01:0132030:89 :		
1.	-	

Сведения об уточняемых земельных участках, необходимые для исправления реестровых ошибок в сведениях о местоположении их границ

**1. Сведения о характерных точках границ уточняемого земельного участка
с кадастровым номером 13:01:0132030:91 :**

Система координат МСК-13, зона 1

Зона № 1

Обозначение характерных точек границ	Координаты, м				Метод определения координат	Формулы, примененные для расчета средней квадратической погрешности определения координат характерных точек границ (Mt), с подставленными в такие формулы значениями и итоговые (вычисленные) значения Mt, м	Описание закрепле ния точки
	содержатся в Едином государственном реестре недвижимости		определены в результате выполнения комплексных кадастровых работ				
	X	Y	X	Y			
1	2	3	4	5	6	7	8
120	467452.67	1359416.63	467453.51	1359416.96	Метод спутниковых геодезических измерений (определений)	0.1	Закрепление отсутствует
121	467445.39	1359429.60	467452.59	1359418.38	Метод спутниковых геодезических измерений (определений)	0.1	Закрепление отсутствует
н812У	-	-	467449.53	1359423.55	Метод спутниковых геодезических измерений (определений)	0.1	Закрепление отсутствует
н569У	-	-	467445.79	1359430.05	Метод спутниковых геодезических измерений (определений)	0.1	Закрепление отсутствует
122	467438.60	1359441.36	467438.88	1359442.08	Метод спутниковых геодезических измерений (определений)	0.1	Закрепление отсутствует
123	467420.32	1359430.70	467419.49	1359432.49	Метод спутниковых геодезических измерений (определений)	0.1	Закрепление отсутствует
124	467425.78	1359421.16	467425.78	1359421.16	Метод спутниковых геодезических измерений (определений)	0.1	Закрепление отсутствует
н442У	-	-	467431.76	1359412.14	Метод спутниковых геодезических измерений (определений)	0.1	Закрепление отсутствует
125	467434.77	1359405.78	467435.17	1359406.99	Метод спутниковых геодезических измерений (определений)	0.1	Закрепление отсутствует

1. Сведения о характерных точках границ уточняемого земельного участка с кадастровым номером 13:01:0132030:91 :							
Система координат МСК-13, зона 1						Зона № 1	
Обозначение характерных точек границ	Координаты, м				Метод определения координат	Формулы, примененные для расчета средней квадратической погрешности определения координат характерных точек границ (Mt), с подставленными в такие формулы значениями и итоговые (вычисленные) значения Mt, м	Описание закрепле ния точки
	содержатся в Едином государственном реестре недвижимости		определены в результате выполнения комплексных кадастровых работ				
	X	Y	X	Y			
1	2	3	4	5	6	7	8
120	467452.67	1359416.63	467453.51	1359416.96	Метод спутниковых геодезических измерений (определений)	0.1	Закрепление отсутствует
2. Сведения о частях границ уточняемого земельного участка с кадастровым номером 13:01:0132030:91 :							
Обозначение части границ		Горизонтальное проложение (S), м	Описание прохождения части границ	Сведения о согласовании местоположения границ (согласовано/спорное)			
от т.	до т.						
1	2	3	4	5			
120	121	1.69	-	Согласовано			
121	н812У	6.01	-	Согласовано			
н812У	н569У	7.50	-	Согласовано			
н569У	122	13.87	-	Согласовано			
122	123	21.63	-	Согласовано			
123	124	12.96	-	Согласовано			
124	н442У	10.82	-	Согласовано			
н442У	125	6.18	-	Согласовано			
125	120	20.87	-	Согласовано			
3. Сведения о характеристиках уточняемого земельного участка с кадастровым номером 13:01:0132030:91 :							
№ п/п	Наименование характеристики			Значение характеристики			
1	2			3			
1.	Адрес земельного участка			Российская Федерация, Республика Мордовия, район Ардатовский, город Ардатов, улица Эрьзи, дом 47			
1.1.	Сведения о местоположении земельного участка (при отсутствии адреса) в структурированном в соответствии с федеральной информационной адресной системой виде			-			
1.2.	Дополнительные сведения о местоположении земельного участка			-			
2.	Площадь земельного участка ± величина погрешности определения (вычисления) площади (Р ± ΔР), м2			632 ± 9			
3.	Формула, примененная для расчета предельной допустимой погрешности определения площади земельного участка, с подставленными значениями и итоговые (вычисленные) значения (ΔР), м2			ΔР=3.5*Mt*√P=3.5*0,1*√632=9			
4.	Площадь земельного участка согласно сведениям Единого государственного реестра недвижимости (Ркад), м2			604			

3. Сведения о характеристиках уточняемого земельного участка с кадастровым номером 13:01:0132030:91 :		
№ п/п	Наименование характеристики	Значение характеристики
1	2	3
5.	Оценка расхождения Р и Ркад (Р - Ркад), м2	28
6.	Предельные минимальный и максимальный размеры земельного участка (Рмин и Рмакс), м2	600 4000
7.	Кадастровый номер или иной государственный учетный номер (инвентарный) объекта недвижимости, расположенного на земельном участке	13:01:0132030:182
8.	Вид (виды) разрешенного использования	Под строительство индивидуального жилого дома
8.1.	Дополнительные сведения об использовании земельного участка	-
9.	Сведения о земельных участках (землях общего пользования, территории общего пользования), посредством которых обеспечивается доступ	Земли общего пользования
10.	Иные сведения	<p>Фактическое местоположение границ участка не соответствует границам, существующим на местности 15 и более лет. Согласно сведениям ЕГРН земельный участок имеет уточненную площадь, однако фактически сложившиеся границы не соответствуют границам указанным в ЕГРН, а именно наблюдается характерное смещение.</p> <p>Ошибка в границах внесенных в ЕГРН, предположительно, допущена лицом, ранее осуществлявшим кадастровые работы в отношении указанного земельного участка. Суть реестровой ошибки состоит в несоответствии сведений о фактическом местоположении границ и его местоположению по сведениям ЕГРН. При выполнении комплексных кадастровых работ реестровая ошибка в сведениях о местоположении границ указанного земельного участка были исправлены.</p>
4. Пояснения к сведениям об уточняемом земельном участке с кадастровым номером 13:01:0132030:91 :		
1.	-	

Сведения об уточняемых земельных участках, необходимые для исправления реестровых ошибок в сведениях о местоположении их границ

**1. Сведения о характерных точках границ уточняемого земельного участка
с кадастровым номером 13:01:0132030:94 :**

Система координат МСК-13, зона 1

Зона № 1

Обозначение характерных точек границ	Координаты, м				Метод определения координат	Формулы, примененные для расчета средней квадратической погрешности определения координат характерных точек границ (Mt), с подставленными в такие формулы значениями и итоговые (вычисленные) значения Mt, м	Описание закрепле ния точки
	содержатся в Едином государственном реестре недвижимости		определены в результате выполнения комплексных кадастровых работ				
	X	Y	X	Y			
1	2	3	4	5	6	7	8
126	467096.31	1359398.29	467097.07	1359399.75	Метод спутниковых геодезических измерений (определений)	0.1	Закрепление отсутствует
127	467094.24	1359402.55	-	-	-	0.1	Долговремен ный межевой знак
128	467082.55	1359424.98	467084.54	1359427.90	Метод спутниковых геодезических измерений (определений)	0.1	Закрепление отсутствует
27	-	-	467082.80	1359427.11	Метод спутниковых геодезических измерений (определений)	0.1	Закрепление отсутствует
н572У	-	-	467069.12	1359420.44	Метод спутниковых геодезических измерений (определений)	0.1	Закрепление отсутствует
н571У	-	-	467067.14	1359420.36	Метод спутниковых геодезических измерений (определений)	0.1	Закрепление отсутствует
129	467063.75	1359416.58	467062.75	1359418.65	Метод спутниковых геодезических измерений (определений)	0.1	Закрепление отсутствует
н826У	-	-	467073.16	1359397.56	Метод спутниковых геодезических измерений (определений)	0.1	Закрепление отсутствует
н827У	-	-	467076.51	1359397.31	Метод спутниковых геодезических измерений (определений)	0.1	Закрепление отсутствует

1. Сведения о характерных точках границ уточняемого земельного участка с кадастровым номером 13:01:0132030:94 :							
Система координат МСК-13, зона 1						Зона № 1	
Обозначение характерных точек границ	Координаты, м				Метод определения координат	Формулы, примененные для расчета средней квадратической погрешности определения координат характерных точек границ (Mt), с подставленными в такие формулы значениями и итоговые (вычисленные) значения Mt, м	Описание закрепления точки
	содержатся в Едином государственном реестре недвижимости		определены в результате выполнения комплексных кадастровых работ				
	X	Y	X	Y			
1	2	3	4	5	6	7	8
130	467075.46	1359389.12	467079.10	1359391.35	Метод спутниковых геодезических измерений (определений)	0.1	Закрепление отсутствует
126	467096.31	1359398.29	467097.07	1359399.75	Метод спутниковых геодезических измерений (определений)	0.1	Закрепление отсутствует
2. Сведения о частях границ уточняемого земельного участка с кадастровым номером 13:01:0132030:94 :							
Обозначение части границ		Горизонтальное проложение (S), м	Описание прохождения части границ	Сведения о согласовании местоположения границ (согласовано/спорное)			
от т.	до т.						
1	2	3	4	5			
126	128	30.81	-	Согласовано			
128	27	1.91	-	Согласовано			
27	н572У	15.22	-	Согласовано			
н572У	н571У	1.98	-	Согласовано			
н571У	129	4.71	-	Согласовано			
129	н826У	23.52	-	Согласовано			
н826У	н827У	3.36	-	Согласовано			
н827У	130	6.50	-	Согласовано			
130	126	19.84	-	Согласовано			
3. Сведения о характеристиках уточняемого земельного участка с кадастровым номером 13:01:0132030:94 :							
№ п/п	Наименование характеристики			Значение характеристики			
1	2			3			
1.	Адрес земельного участка			Российская Федерация, Республика Мордовия, район Ардатовский, город Ардатов, улица Комарова, дом 5			
1.1.	Сведения о местоположении земельного участка (при отсутствии адреса) в структурированном в соответствии с федеральной информационной адресной системой виде			-			
1.2.	Дополнительные сведения о местоположении земельного участка			-			
2.	Площадь земельного участка ± величина погрешности определения (вычисления) площади (P ± ΔP), м2			691 ± 9			

3. Сведения о характеристиках уточняемого земельного участка с кадастровым номером 13:01:0132030:94 :		
№ п/п	Наименование характеристики	Значение характеристики
1	2	3
3.	Формула, примененная для расчета предельной допустимой погрешности определения площади земельного участка, с подставленными значениями и итоговые (вычисленные) значения (ΔР), м2	ΔР=3.5*Мг*√Р=3.5*0,1*√691=9
4.	Площадь земельного участка согласно сведениям Единого государственного реестра недвижимости (Ркад), м2	650
5.	Оценка расхождения Р и Ркад (Р - Ркад), м2	41
6.	Предельные минимальный и максимальный размеры земельного участка (Рмин и Рмакс), м2	600 4000
7.	Кадастровый номер или иной государственный учетный номер (инвентарный) объекта недвижимости, расположенного на земельном участке	13:01:0132030:163
8.	Вид (виды) разрешенного использования	Для обслуживания жилого дома
8.1.	Дополнительные сведения об использовании земельного участка	-
9.	Сведения о земельных участках (землях общего пользования, территории общего пользования), посредством которых обеспечивается доступ	Земли общего пользования
10.	Иные сведения	Фактическое местоположение границ участка не соответствует границам, существующим на местности 15 и более лет. Согласно сведениям ЕГРН земельный участок имеет уточненную площадь, однако фактически сложившиеся границы не соответствуют границам указанным в ЕГРН, а именно наблюдается характерное смещение. Ошибка в границах внесенных в ЕГРН, предположительно, допущена лицом, ранее осуществлявшим кадастровые работы в отношении указанного земельного участка. Суть реестровой ошибки состоит в несоответствии сведений о фактическом местоположении границ и его местоположению по сведениям ЕГРН. При выполнении комплексных кадастровых работ реестровая ошибка в сведениях о местоположении границ указанного земельного участка были исправлены.
4. Пояснения к сведениям об уточняемом земельном участке с кадастровым номером 13:01:0132030:94 :		
1.	-	

Сведения об уточняемых земельных участках, необходимые для исправления реестровых ошибок в сведениях о местоположении их границ

1. Сведения о характерных точках границ уточняемого земельного участка с кадастровым номером 13:01:0132030:96 :

Система координат МСК-13, зона 1

Зона № 1

Обозначение характерных точек границ	Координаты, м				Метод определения координат	Формулы, примененные для расчета средней квадратической погрешности определения координат характерных точек границ (Mt), с подставленными в такие формулы значениями и итоговые (вычисленные) значения Mt, м	Описание закрепле ния точки
	содержатся в Едином государственном реестре недвижимости		определены в результате выполнения комплексных кадастровых работ				
	X	Y	X	Y			
1	2	3	4	5	6	7	8
127	467094.24	1359402.55	467097.07	1359399.75	Метод спутниковых геодезических измерений (определений)	0.1	Закрепление отсутствует
131	467099.10	1359392.53	-	-	-	0	-
132	467097.50	1359391.59	-	-	-	0	-
133	467103.95	1359380.62	467107.51	1359378.01	Метод спутниковых геодезических измерений (определений)	0.1	Закрепление отсутствует
134	467109.68	1359383.54	467112.65	1359380.42	Метод спутниковых геодезических измерений (определений)	0.1	Закрепление отсутствует
135	467113.32	1359377.34	467115.70	1359374.24	Метод спутниковых геодезических измерений (определений)	0.1	Закрепление отсутствует
136	467129.37	1359386.41	467131.82	1359382.52	Метод спутниковых геодезических измерений (определений)	0.1	Закрепление отсутствует
137	467122.24	1359401.18	-	-	-	0	-
138	467120.74	1359400.39	-	-	-	0	-
139	467114.05	1359413.04	467118.55	1359409.17	Метод спутниковых геодезических измерений (определений)	0.1	Закрепление отсутствует
н577У	-	-	467116.28	1359408.18	Метод спутниковых геодезических измерений (определений)	0.1	Закрепление отсутствует
127	467094.24	1359402.55	467097.07	1359399.75	Метод спутниковых геодезических измерений (определений)	0.1	Закрепление отсутствует

2. Сведения о частях границ уточняемого земельного участка с кадастровым номером 13:01:0132030:96 :				
Обозначение части границ		Горизонтальное проложение (S), м	Описание прохождения части границ	Сведения о согласовании местоположения границ (согласовано/спорное)
от т.	до т.			
1	2	3	4	5
127	133	24.12	-	Согласовано
133	134	5.68	-	Согласовано
134	135	6.89	-	Согласовано
135	136	18.12	-	Согласовано
136	139	29.77	-	Согласовано
139	н577У	2.48	-	Согласовано
н577У	127	20.98	-	Согласовано
3. Сведения о характеристиках уточняемого земельного участка с кадастровым номером 13:01:0132030:96 :				
№ п/п	Наименование характеристики		Значение характеристики	
1	2		3	
1.	Адрес земельного участка		Российская Федерация, Республика Мордовия, район Ардатовский, город Ардатов, улица Комарова, дом 7	
1.1.	Сведения о местоположении земельного участка (при отсутствии адреса) в структурированном в соответствии с федеральной информационной адресной системой виде		-	
1.2.	Дополнительные сведения о местоположении земельного участка		-	
2.	Площадь земельного участка ± величина погрешности определения (вычисления) площади ($P \pm \Delta P$), м ²		681 ± 9	
3.	Формула, примененная для расчета предельной допустимой погрешности определения площади земельного участка, с подставленными значениями и итоговые (вычисленные) значения (ΔP), м ²		$\Delta P = 3.5 * M_t * \sqrt{P} = 3.5 * 0,1 * \sqrt{681} = 9$	
4.	Площадь земельного участка согласно сведениям Единого государственного реестра недвижимости (Ркад), м ²		710	
5.	Оценка расхождения Р и Ркад ($P - P_{кад}$), м ²		29	
6.	Предельные минимальный и максимальный размеры земельного участка ($R_{мин}$ и $R_{макс}$), м		600 4000	
7.	Кадастровый номер или иной государственный учетный номер (инвентарный) объекта недвижимости, расположенного на земельном участке		13:01:0132030:165	
8.	Вид (виды) разрешенного использования		Для обслуживания жилого дома	
8.1.	Дополнительные сведения об использовании земельного участка		-	
9.	Сведения о земельных участках (землях общего пользования, территории общего пользования), посредством которых обеспечивается доступ		Земли общего пользования	

3. Сведения о характеристиках уточняемого земельного участка с кадастровым номером 13:01:0132030:96 :		
№ п/п	Наименование характеристики	Значение характеристики
1	2	3
10.	Иные сведения	<p>Фактическое местоположение границ участка не соответствует границам, существующим на местности 15 и более лет. Согласно сведениям ЕГРН земельный участок имеет уточненную площадь, однако фактически сложившееся границы не соответствуют границам указанным в ЕГРН, а именно наблюдается характерное смещение. Ошибка в границах внесенных в ЕГРН, предположительно, допущена лицом, ранее осуществлявшим кадастровые работы в отношении указанного земельного участка. Суть реестровой ошибки состоит в несоответствии сведений о фактическом местоположении границ и его местоположению по сведениям ЕГРН. При выполнении комплексных кадастровых работ реестровая ошибка в сведениях о местоположении границ указанного земельного участка были исправлены.</p>
4. Пояснения к сведениям об уточняемом земельном участке с кадастровым номером 13:01:0132030:96 :		
1.	-	

Сведения об уточняемых земельных участках, необходимые для исправления реестровых ошибок в сведениях о местоположении их границ

**1. Сведения о характерных точках границ уточняемого земельного участка
с кадастровым номером 13:01:0132030:98 :**

Система координат МСК-13, зона 1

Зона № 1

Обозначение характерных точек границ	Координаты, м				Метод определения координат	Формулы, примененные для расчета средней квадратической погрешности определения координат характерных точек границ (Mt), с подставленными в такие формулы значениями и итоговые (вычисленные) значения Mt, м	Описание закрепле ния точки
	содержатся в Едином государственном реестре недвижимости		определены в результате выполнения комплексных кадастровых работ				
	X	Y	X	Y			
1	2	3	4	5	6	7	8
н586У	-	-	467134.42	1359451.66	Метод спутниковых геодезических измерений (определений)	0.1	Закрепление отсутствует
65	-	-	467128.28	1359463.73	Метод спутниковых геодезических измерений (определений)	0.1	Закрепление отсутствует
н834У	-	-	467121.64	1359478.35	Метод спутниковых геодезических измерений (определений)	0.1	Закрепление отсутствует
н835У	-	-	467099.51	1359468.04	Метод спутниковых геодезических измерений (определений)	0.1	Закрепление отсутствует
н836У	-	-	467108.55	1359450.93	Метод спутниковых геодезических измерений (определений)	0.1	Закрепление отсутствует
н837У	-	-	467110.76	1359451.90	Метод спутниковых геодезических измерений (определений)	0.1	Закрепление отсутствует
н587У	-	-	467115.05	1359442.64	Метод спутниковых геодезических измерений (определений)	0.1	Закрепление отсутствует
н586У	-	-	467134.42	1359451.66	Метод спутниковых геодезических измерений (определений)	0.1	Закрепление отсутствует
						-	
н838У	-	-	467107.59	1359470.81	Метод спутниковых геодезических измерений (определений)	0.1	Закрепление отсутствует

1. Сведения о характерных точках границ уточняемого земельного участка с кадастровым номером 13:01:0132030:98 :							
Система координат МСК-13, зона 1						Зона № 1	
Обозначение характерных точек границ	Координаты, м				Метод определения координат	Формулы, примененные для расчета средней квадратической погрешности определения координат характерных точек границ (Mt), с подставленными в такие формулы значениями и итоговые (вычисленные) значения Mt, м	Описание закрепле ния точки
	содержатся в Едином государственном реестре недвижимости		определены в результате выполнения комплексных кадастровых работ				
	X	Y	X	Y			
1	2	3	4	5	6	7	8
н839У	-	-	467107.53	1359470.71	Метод спутниковых геодезических измерений (определений)	0.1	Закрепление отсутствует
н840У	-	-	467107.42	1359470.65	Метод спутниковых геодезических измерений (определений)	0.1	Закрепление отсутствует
н841У	-	-	467107.31	1359470.71	Метод спутниковых геодезических измерений (определений)	0.1	Закрепление отсутствует
н842У	-	-	467107.26	1359470.81	Метод спутниковых геодезических измерений (определений)	0.1	Закрепление отсутствует
н843У	-	-	467107.31	1359470.93	Метод спутниковых геодезических измерений (определений)	0.1	Закрепление отсутствует
н844У	-	-	467107.42	1359470.98	Метод спутниковых геодезических измерений (определений)	0.1	Закрепление отсутствует
н845У	-	-	467107.53	1359470.93	Метод спутниковых геодезических измерений (определений)	0.1	Закрепление отсутствует
н838У	-	-	467107.59	1359470.81	Метод спутниковых геодезических измерений (определений)	0.1	Закрепление отсутствует
2. Сведения о частях границ уточняемого земельного участка с кадастровым номером 13:01:0132030:98 :							
Обозначение части границ		Горизонтальное проложение (S), м	Описание прохождения части границ	Сведения о согласовании местоположения границ (согласовано/спорное)			
от т.	до т.						
1	2	3	4	5			
н586У	65	13.54	-	Согласовано			

2. Сведения о частях границ уточняемого земельного участка с кадастровым номером 13:01:0132030:98 :				
Обозначение части границ		Горизонтальное проложение (S), м	Описание прохождения части границ	Сведения о согласовании местоположения границ (согласовано/спорное)
от т.	до т.			
1	2	3	4	5
65	н834У	16.06	-	Согласовано
н834У	н835У	24.41	-	Согласовано
н835У	н836У	19.35	-	Согласовано
н836У	н837У	2.41	-	Согласовано
н837У	н587У	10.21	-	Согласовано
н587У	н586У	21.37	-	Согласовано
н838У	н839У	0.12	-	Согласовано
н839У	н840У	0.13	-	Согласовано
н840У	н841У	0.13	-	Согласовано
н841У	н842У	0.11	-	Согласовано
н842У	н843У	0.13	-	Согласовано
н843У	н844У	0.12	-	Согласовано
н844У	н845У	0.12	-	Согласовано
н845У	н838У	0.13	-	Согласовано
3. Сведения о характеристиках уточняемого земельного участка с кадастровым номером 13:01:0132030:98 :				
№ п/п	Наименование характеристики	Значение характеристики		
1	2	3		
1.	Адрес земельного участка	Российская Федерация, Республика Мордовия, район Ардатовский, город Ардатов, улица Комарова, дом 10		
1.1.	Сведения о местоположении земельного участка (при отсутствии адреса) в структурированном в соответствии с федеральной информационной адресной системой виде	-		
1.2.	Дополнительные сведения о местоположении земельного участка	-		
2.	Площадь земельного участка ± величина погрешности определения (вычисления) площади ($P \pm \Delta P$), м ²	678 ± 9		
3.	Формула, примененная для расчета предельной допустимой погрешности определения площади земельного участка, с подставленными значениями и итоговые (вычисленные) значения (ΔP), м ²	$\Delta P = 3.5 * M_t * \sqrt{P} = 3.5 * 0,1 * \sqrt{678} = 9$		
4.	Площадь земельного участка согласно сведениям Единого государственного реестра недвижимости (Р _{кад}), м ²	711		
5.	Оценка расхождения Р и Р _{кад} (Р - Р _{кад}), м ²	33		
6.	Предельные минимальный и максимальный размеры земельного участка (Р _{мин} и Р _{макс}), м ²	600 4000		
7.	Кадастровый номер или иной государственный учетный номер (инвентарный) объекта недвижимости, расположенного на земельном участке	13:01:0132030:214		
8.	Вид (виды) разрешенного использования	Для размещения индивидуального жилого дома		
8.1.	Дополнительные сведения об использовании земельного участка	-		

3. Сведения о характеристиках уточняемого земельного участка с кадастровым номером 13:01:0132030:98 :		
№ п/п	Наименование характеристики	Значение характеристики
1	2	3
9.	Сведения о земельных участках (землях общего пользования, территории общего пользования), посредством которых обеспечивается доступ	Земли общего пользования
10.	Иные сведения	<p>Фактическое местоположение границ участка не соответствует границам, существующим на местности 15 и более лет. Согласно сведениям ЕГРН земельный участок имеет уточненную площадь, однако фактически сложившиеся границы не соответствуют границам указанным в ЕГРН, а именно наблюдается характерное смещение. Ошибка в границах внесенных в ЕГРН, предположительно, допущена лицом, ранее осуществлявшим кадастровые работы в отношении указанного земельного участка. Суть реестровой ошибки состоит в несоответствии сведений о фактическом местоположении границ и его местоположению по сведениям ЕГРН. При выполнении комплексных кадастровых работ реестровая ошибка в сведениях о местоположении границ указанного земельного участка были исправлены.</p>
4. Пояснения к сведениям об уточняемом земельном участке с кадастровым номером 13:01:0132030:98 :		
1.	-	

Сведения об уточняемых земельных участках, необходимые для исправления реестровых ошибок в сведениях о местоположении их границ

**1. Сведения о характерных точках границ уточняемого земельного участка
с кадастровым номером 13:01:0132030:99 :**

Система координат МСК-13, зона 1

Зона № 1

Обозначение характерных точек границ	Координаты, м				Метод определения координат	Формулы, примененные для расчета средней квадратической погрешности определения координат характерных точек границ (Mt), с подставленными в такие формулы значениями и итоговые (вычисленные) значения Mt, м	Описание закрепле ния точки
	содержатся в Едином государственном реестре недвижимости		определены в результате выполнения комплексных кадастровых работ				
	X	Y	X	Y			
1	2	3	4	5	6	7	8
140	467158.54	1359400.45	467161.62	1359395.64	Метод спутниковых геодезических измерений (определений)	0.1	Закрепление отсутствует
141	467149.58	1359417.19	467153.45	1359412.53	Метод спутниковых геодезических измерений (определений)	0.1	Закрепление отсутствует
142	467144.22	1359427.78	467148.51	1359423.04	Метод спутниковых геодезических измерений (определений)	0.1	Закрепление отсутствует
н592У	-	-	467129.46	1359413.79	Метод спутниковых геодезических измерений (определений)	0.1	Закрепление отсутствует
143	467123.85	1359416.22	467127.49	1359412.83	Метод спутниковых геодезических измерений (определений)	0.1	Закрепление отсутствует
144	467137.93	1359389.07	467140.42	1359384.89	Метод спутниковых геодезических измерений (определений)	0.1	Закрепление отсутствует
140	467158.54	1359400.45	467161.62	1359395.64	Метод спутниковых геодезических измерений (определений)	0.1	Закрепление отсутствует

**2. Сведения о частях границ уточняемого земельного участка
с кадастровым номером 13:01:0132030:99 :**

Обозначение части границ		Горизонтальное проложение (S), м	Описание прохождения части границ	Сведения о согласовании местоположения границ (согласовано/спорное)
от т.	до т.			
1	2	3	4	5
140	141	18.76	-	Согласовано
141	142	11.61	-	Согласовано

2. Сведения о частях границ уточняемого земельного участка с кадастровым номером 13:01:0132030:99 :				
Обозначение части границ		Горизонтальное проложение (S), м	Описание прохождения части границ	Сведения о согласовании местоположения границ (согласовано/спорное)
от т.	до т.			
1	2	3	4	5
142	н592У	21.18	-	Согласовано
н592У	143	2.19	-	Согласовано
143	144	30.79	-	Согласовано
144	140	23.77	-	Согласовано
3. Сведения о характеристиках уточняемого земельного участка с кадастровым номером 13:01:0132030:99 :				
№ п/п	Наименование характеристики		Значение характеристики	
1	2		3	
1.	Адрес земельного участка		Российская Федерация, Республика Мордовия, район Ардатовский, город Ардатов, улица Комарова, дом 12	
1.1.	Сведения о местоположении земельного участка (при отсутствии адреса) в структурированном в соответствии с федеральной информационной адресной системой виде		-	
1.2.	Дополнительные сведения о местоположении земельного участка		-	
2.	Площадь земельного участка ± величина погрешности определения (вычисления) площади ($P \pm \Delta P$), м ²		719 ± 9	
3.	Формула, примененная для расчета предельной допустимой погрешности определения площади земельного участка, с подставленными значениями и итоговые (вычисленные) значения (ΔP), м ²		$\Delta P = 3.5 * M_t * \sqrt{P} = 3.5 * 0,1 * \sqrt{719} = 9$	
4.	Площадь земельного участка согласно сведениям Единого государственного реестра недвижимости (Р _{кад}), м ²		718	
5.	Оценка расхождения Р и Р _{кад} (Р - Р _{кад}), м ²		1	
6.	Предельные минимальный и максимальный размеры земельного участка (Р _{мин} и Р _{макс}), м ²		600 4000	
7.	Кадастровый номер или иной государственный учетный номер (инвентарный) объекта недвижимости, расположенного на земельном участке		13:01:0132030:166	
8.	Вид (виды) разрешенного использования		Для обслуживания жилого дома	
8.1.	Дополнительные сведения об использовании земельного участка		-	
9.	Сведения о земельных участках (землях общего пользования, территории общего пользования), посредством которых обеспечивается доступ		Земли общего пользования	

3. Сведения о характеристиках уточняемого земельного участка с кадастровым номером 13:01:0132030:99 :		
№ п/п	Наименование характеристики	Значение характеристики
1	2	3
10.	Иные сведения	<p>Фактическое местоположение границ участка не соответствует границам, существующим на местности 15 и более лет. Согласно сведениям ЕГРН земельный участок имеет уточненную площадь, однако фактически сложившееся границы не соответствуют границам указанным в ЕГРН, а именно наблюдается характерное смещение. Ошибка в границах внесенных в ЕГРН, предположительно, допущена лицом, ранее осуществлявшим кадастровые работы в отношении указанного земельного участка. Суть реестровой ошибки состоит в несоответствии сведений о фактическом местоположении границ и его местоположению по сведениям ЕГРН. При выполнении комплексных кадастровых работ реестровая ошибка в сведениях о местоположении границ указанного земельного участка были исправлены.</p>
4. Пояснения к сведениям об уточняемом земельном участке с кадастровым номером 13:01:0132030:99 :		
1.	-	

Сведения об уточняемых земельных участках, необходимые для исправления реестровых ошибок в сведениях о местоположении их границ

1. Сведения о характерных точках границ уточняемого земельного участка с кадастровым номером 13:01:0132030:102 :

Система координат МСК-13, зона 1

Зона № 1

Обозначение характерных точек границ	Координаты, м				Метод определения координат	Формулы, примененные для расчета средней квадратической погрешности определения координат характерных точек границ (Mt), с подставленными в такие формулы значениями и итоговые (вычисленные) значения Mt, м	Описание закрепле ния точки
	содержатся в Едином государственном реестре недвижимости		определены в результате выполнения комплексных кадастровых работ				
	X	Y	X	Y			
1	2	3	4	5	6	7	8
145	467175.14	1359435.34	467175.38	1359434.62	Метод спутниковых геодезических измерений (определений)	0.1	Закрепление отсутствует
146	467178.17	1359436.96	-	-	-	1	-
147	467188.35	1359442.10	-	-	-	1	-
148	467194.95	1359446.20	467195.62	1359445.62	Метод спутниковых геодезических измерений (определений)	0.1	Закрепление отсутствует
н712У	-	-	467188.71	1359459.87	Метод спутниковых геодезических измерений (определений)	0.1	Закрепление отсутствует
149	467186.57	1359463.35	-	-	-	1	-
81	467181.87	1359473.96	467182.07	1359473.05	Метод спутниковых геодезических измерений (определений)	0.1	Закрепление отсутствует
н671У	-	-	467163.85	1359464.34	Метод спутниковых геодезических измерений (определений)	0.1	Закрепление отсутствует
150	467161.44	1359463.46	467161.33	1359463.14	Метод спутниковых геодезических измерений (определений)	0.1	Закрепление отсутствует
145	467175.14	1359435.34	467175.38	1359434.62	Метод спутниковых геодезических измерений (определений)	0.1	Закрепление отсутствует

2. Сведения о частях границ уточняемого земельного участка с кадастровым номером 13:01:0132030:102 :				
Обозначение части границ		Горизонтальное проложение (S), м	Описание прохождения части границ	Сведения о согласовании местоположения границ (согласовано/спорное)
от т.	до т.			
1	2	3	4	5
145	148	23.04	-	Согласовано
148	н712У	15.84	-	Согласовано
н712У	81	14.76	-	Согласовано
81	н671У	20.19	-	Согласовано
н671У	150	2.79	-	Согласовано
150	145	31.79	-	Согласовано
3. Сведения о характеристиках уточняемого земельного участка с кадастровым номером 13:01:0132030:102 :				
№ п/п	Наименование характеристики		Значение характеристики	
1	2		3	
1.	Адрес земельного участка		Российская Федерация, Республика Мордовия, район Ардатовский, город Ардатов, улица Комарова, дом 16	
1.1.	Сведения о местоположении земельного участка (при отсутствии адреса) в структурированном в соответствии с федеральной информационной адресной системой виде		-	
1.2.	Дополнительные сведения о местоположении земельного участка		-	
2.	Площадь земельного участка ± величина погрешности определения (вычисления) площади ($P \pm \Delta P$), м2		719 ± 9	
3.	Формула, примененная для расчета предельной допустимой погрешности определения площади земельного участка, с подставленными значениями и итоговые (вычисленные) значения (ΔP), м2		$\Delta P = 3.5 * M_t * \sqrt{P} = 3.5 * 0,1 * \sqrt{719} = 9$	
4.	Площадь земельного участка согласно сведениям Единого государственного реестра недвижимости (Ркад), м2		705	
5.	Оценка расхождения Р и Ркад ($P - P_{кад}$), м2		14	
6.	Предельные минимальный и максимальный размеры земельного участка ($R_{мин}$ и $R_{макс}$), м2		600 4000	
7.	Кадастровый номер или иной государственный учетный номер (инвентарный) объекта недвижимости, расположенного на земельном участке		13:01:0132030:167	
8.	Вид (виды) разрешенного использования		Для обслуживания дома	
8.1.	Дополнительные сведения об использовании земельного участка		-	
9.	Сведения о земельных участках (землях общего пользования, территории общего пользования), посредством которых обеспечивается доступ		Земли общего пользования	

3. Сведения о характеристиках уточняемого земельного участка с кадастровым номером 13:01:0132030:102 :

№ п/п	Наименование характеристики	Значение характеристики
1	2	3
10.	Иные сведения	<p>Фактическое местоположение границ участка не соответствует границам, существующим на местности 15 и более лет. Согласно сведениям ЕГРН земельный участок имеет уточненную площадь, однако фактически сложившееся границы не соответствуют границам указанным в ЕГРН, а именно наблюдается характерное смещение. Ошибка в границах внесенных в ЕГРН, предположительно, допущена лицом, ранее осуществлявшим кадастровые работы в отношении указанного земельного участка. Суть реестровой ошибки состоит в несоответствии сведений о фактическом местоположении границ и его местоположению по сведениям ЕГРН. При выполнении комплексных кадастровых работ реестровая ошибка в сведениях о местоположении границ указанного земельного участка были исправлены.</p>

4. Пояснения к сведениям об уточняемом земельном участке с кадастровым номером 13:01:0132030:102 :

1.	-

Сведения об уточняемых земельных участках, необходимые для исправления реестровых ошибок в сведениях о местоположении их границ

**1. Сведения о характерных точках границ уточняемого земельного участка
с кадастровым номером 13:01:0132030:106 :**

Система координат МСК-13, зона 1

Зона № 1

Обозначение характерных точек границ	Координаты, м				Метод определения координат	Формулы, примененные для расчета средней квадратической погрешности определения координат характерных точек границ (Mt), с подставленными в такие формулы значениями и итоговые (вычисленные) значения Mt, м	Описание закрепле ния точки
	содержатся в Едином государственном реестре недвижимости		определены в результате выполнения комплексных кадастровых работ				
	X	Y	X	Y			
1	2	3	4	5	6	7	8
151	467259.84	1359510.63	467260.78	1359512.38	Метод спутниковых геодезических измерений (определений)	0.1	Закрепление отсутствует
н858У	-	-	467272.69	1359489.06	Метод спутниковых геодезических измерений (определений)	0.1	Закрепление отсутствует
н859У	-	-	467278.31	1359491.83	Метод спутниковых геодезических измерений (определений)	0.1	Закрепление отсутствует
152	467274.63	1359481.25	467281.99	1359484.40	Метод спутниковых геодезических измерений (определений)	0.1	Закрепление отсутствует
н860У	-	-	467286.39	1359486.41	Метод спутниковых геодезических измерений (определений)	0.1	Закрепление отсутствует
153	467284.56	1359485.50	-	-	-	0.1	-
154	467284.28	1359486.13	-	-	-	0.1	-
155	467293.56	1359490.50	467295.45	1359490.55	Метод спутниковых геодезических измерений (определений)	0.1	Закрепление отсутствует
н637У	-	-	467283.59	1359517.62	Метод спутниковых геодезических измерений (определений)	0.1	Закрепление отсутствует
156	467278.88	1359519.38	467281.43	1359522.63	Метод спутниковых геодезических измерений (определений)	0.1	Закрепление отсутствует
157	467274.81	1359517.75	-	-	-	0.1	-
158	467274.47	1359518.25	-	-	-	0.1	-

1. Сведения о характерных точках границ уточняемого земельного участка с кадастровым номером 13:01:0132030:106 :							
Система координат МСК-13, зона 1						Зона № 1	
Обозначение характерных точек границ	Координаты, м				Метод определения координат	Формулы, примененные для расчета средней квадратической погрешности определения координат характерных точек границ (Mt), с подставленными в такие формулы значениями и итоговые (вычисленные) значения Mt, м	Описание закрепления точки
	содержатся в Едином государственном реестре недвижимости		определены в результате выполнения комплексных кадастровых работ				
	X	Y	X	Y			
1	2	3	4	5	6	7	8
151	467259.84	1359510.63	467260.78	1359512.38	Метод спутниковых геодезических измерений (определений)	0.1	Закрепление отсутствует
2. Сведения о частях границ уточняемого земельного участка с кадастровым номером 13:01:0132030:106 :							
Обозначение части границ		Горизонтальное проложение (S), м	Описание прохождения части границ	Сведения о согласовании местоположения границ (согласовано/спорное)			
от т.	до т.						
1	2	3	4	5			
151	н858У	26.19	-	Согласовано			
н858У	н859У	6.27	-	Согласовано			
н859У	152	8.29	-	Согласовано			
152	н860У	4.84	-	Согласовано			
н860У	155	9.96	-	Согласовано			
155	н637У	29.55	-	Согласовано			
н637У	156	5.46	-	Согласовано			
156	151	23.05	-	Согласовано			
3. Сведения о характеристиках уточняемого земельного участка с кадастровым номером 13:01:0132030:106 :							
№ п/п	Наименование характеристики			Значение характеристики			
1	2			3			
1.	Адрес земельного участка			Российская Федерация, Республика Мордовия, район Ардатовский, город Ардатов, улица Комарова, дом 26			
1.1.	Сведения о местоположении земельного участка (при отсутствии адреса) в структурированном в соответствии с федеральной информационной адресной системой виде			-			
1.2.	Дополнительные сведения о местоположении земельного участка			-			
2.	Площадь земельного участка ± величина погрешности определения (вычисления) площади (P ± ΔP), м2			711 ± 9			
3.	Формула, примененная для расчета предельной допустимой погрешности определения площади земельного участка, с подставленными значениями и итоговые (вычисленные) значения (ΔP), м2			ΔP=3.5*Mt*√P=3.5*0,1*√711=9			
4.	Площадь земельного участка согласно сведениям Единого государственного реестра недвижимости (Ркад), м2			695			

3. Сведения о характеристиках уточняемого земельного участка с кадастровым номером 13:01:0132030:106 :		
№ п/п	Наименование характеристики	Значение характеристики
1	2	3
5.	Оценка расхождения Р и Ркад (Р - Ркад), м2	16
6.	Предельные минимальный и максимальный размеры земельного участка (Рмин и Рмакс), м2	600 4000
7.	Кадастровый номер или иной государственный учетный номер (инвентарный) объекта недвижимости, расположенного на земельном участке	13:01:0132039:100
8.	Вид (виды) разрешенного использования	Для обслуживания дома
8.1.	Дополнительные сведения об использовании земельного участка	-
9.	Сведения о земельных участках (землях общего пользования, территории общего пользования), посредством которых обеспечивается доступ	Земли общего пользования
10.	Иные сведения	Фактическое местоположение границ участка не соответствует границам, существующим на местности 15 и более лет. Согласно сведениям ЕГРН земельный участок имеет уточненную площадь, однако фактически сложившиеся границы не соответствуют границам указанным в ЕГРН, а именно наблюдается характерное смещение. Ошибка в границах внесенных в ЕГРН, предположительно, допущена лицом, ранее осуществлявшим кадастровые работы в отношении указанного земельного участка. Суть реестровой ошибки состоит в несоответствии сведений о фактическом местоположении границ и его местоположению по сведениям ЕГРН. При выполнении комплексных кадастровых работ реестровая ошибка в сведениях о местоположении границ указанного земельного участка были исправлены.
4. Пояснения к сведениям об уточняемом земельном участке с кадастровым номером 13:01:0132030:106 :		
1.	-	

Сведения об уточняемых земельных участках, необходимые для исправления реестровых ошибок в сведениях о местоположении их границ

**1. Сведения о характерных точках границ уточняемого земельного участка
с кадастровым номером 13:01:0132030:112 :**

Система координат МСК-13, зона 1

Зона № 1

Обозначение характерных точек границ	Координаты, м				Метод определения координат	Формулы, примененные для расчета средней квадратической погрешности определения координат характерных точек границ (Mt), с подставленными в такие формулы значениями и итоговые (вычисленные) значения Mt, м	Описание закрепле ния точки
	содержатся в Едином государственном реестре недвижимости		определены в результате выполнения комплексных кадастровых работ				
	X	Y	X	Y			
1	2	3	4	5	6	7	8
159	467381.98	1359492.42	467381.99	1359494.31	Метод спутниковых геодезических измерений (определений)	0.1	Закрепление отсутствует
160	467372.57	1359512.55	467372.57	1359512.55	Метод спутниковых геодезических измерений (определений)	0.1	Закрепление отсутствует
161	467370.66	1359511.80	467371.04	1359511.80	Метод спутниковых геодезических измерений (определений)	0.1	Закрепление отсутствует
162	467366.47	1359520.40	467366.54	1359520.64	Метод спутниковых геодезических измерений (определений)	0.1	Закрепление отсутствует
163	467350.55	1359511.96	467349.87	1359512.71	Метод спутниковых геодезических измерений (определений)	0.1	Закрепление отсутствует
н868У	-	-	467352.79	1359506.64	Метод спутниковых геодезических измерений (определений)	0.1	Закрепление отсутствует
110	467364.02	1359485.30	467363.05	1359485.33	Метод спутниковых геодезических измерений (определений)	0.1	Закрепление отсутствует
159	467381.98	1359492.42	467381.99	1359494.31	Метод спутниковых геодезических измерений (определений)	0.1	Закрепление отсутствует

2. Сведения о частях границ уточняемого земельного участка с кадастровым номером 13:01:0132030:112 :				
Обозначение части границ		Горизонтальное проложение (S), м	Описание прохождения части границ	Сведения о согласовании местоположения границ (согласовано/спорное)
от т.	до т.			
1	2	3	4	5
159	160	20.53	-	Согласовано
160	161	1.70	-	Согласовано
161	162	9.92	-	Согласовано
162	163	18.46	-	Согласовано
163	н868У	6.74	-	Согласовано
н868У	110	23.65	-	Согласовано
110	159	20.96	-	Согласовано
3. Сведения о характеристиках уточняемого земельного участка с кадастровым номером 13:01:0132030:112 :				
№ п/п	Наименование характеристики		Значение характеристики	
1	2		3	
1.	Адрес земельного участка		Российская Федерация, Республика Мордовия, район Ардатовский, город Ардатов, улица Комарова, дом 33	
1.1.	Сведения о местоположении земельного участка (при отсутствии адреса) в структурированном в соответствии с федеральной информационной адресной системой виде		-	
1.2.	Дополнительные сведения о местоположении земельного участка		-	
2.	Площадь земельного участка ± величина погрешности определения (вычисления) площади ($P \pm \Delta P$), м ²		608 ± 9	
3.	Формула, примененная для расчета предельной допустимой погрешности определения площади земельного участка, с подставленными значениями и итоговые (вычисленные) значения (ΔP), м ²		$\Delta P = 3.5 * M_t * \sqrt{P} = 3.5 * 0,1 * \sqrt{608} = 9$	
4.	Площадь земельного участка согласно сведениям Единого государственного реестра недвижимости (Ркад), м ²		590	
5.	Оценка расхождения Р и Ркад ($P - P_{кад}$), м ²		18	
6.	Предельные минимальный и максимальный размеры земельного участка ($R_{мин}$ и $R_{макс}$), м		600 4000	
7.	Кадастровый номер или иной государственный учетный номер (инвентарный) объекта недвижимости, расположенного на земельном участке		13:01:0132030:211	
8.	Вид (виды) разрешенного использования		Для обслуживания жилого дома	
8.1.	Дополнительные сведения об использовании земельного участка		-	
9.	Сведения о земельных участках (землях общего пользования, территории общего пользования), посредством которых обеспечивается доступ		Земли общего пользования	

3. Сведения о характеристиках уточняемого земельного участка с кадастровым номером 13:01:0132030:112 :

№ п/п	Наименование характеристики	Значение характеристики
1	2	3
10.	Иные сведения	<p>Фактическое местоположение границ участка не соответствует границам, существующим на местности 15 и более лет. Согласно сведениям ЕГРН земельный участок имеет уточненную площадь, однако фактически сложившееся границы не соответствуют границам указанным в ЕГРН, а именно наблюдается характерное смещение. Ошибка в границах внесенных в ЕГРН, предположительно, допущена лицом, ранее осуществлявшим кадастровые работы в отношении указанного земельного участка. Суть реестровой ошибки состоит в несоответствии сведений о фактическом местоположении границ и его местоположению по сведениям ЕГРН. При выполнении комплексных кадастровых работ реестровая ошибка в сведениях о местоположении границ указанного земельного участка были исправлены.</p>

4. Пояснения к сведениям об уточняемом земельном участке с кадастровым номером 13:01:0132030:112 :

1.	-

Сведения об уточняемых земельных участках, необходимые для исправления реестровых ошибок в сведениях о местоположении их границ

**1. Сведения о характерных точках границ уточняемого земельного участка
с кадастровым номером 13:01:0132030:58 :**

Система координат МСК-13, зона 1

Зона № 1

Обозначение характерных точек границ	Координаты, м				Метод определения координат	Формулы, примененные для расчета средней квадратической погрешности определения координат характерных точек границ (Mt), с подставленными в такие формулы значениями и итоговые (вычисленные) значения Mt, м	Описание закрепле ния точки
	содержатся в Едином государственном реестре недвижимости		определены в результате выполнения комплексных кадастровых работ				
	X	Y	X	Y			
1	2	3	4	5	6	7	8
166	467056.00	1359340.13	467056.00	1359340.13	Метод спутниковых геодезических измерений (определений)	0.1	Закрепление отсутствует
167	467063.69	1359344.63	467063.69	1359344.63	Метод спутниковых геодезических измерений (определений)	0.1	Закрепление отсутствует
168	467059.22	1359352.63	467059.22	1359352.63	Метод спутниковых геодезических измерений (определений)	0.1	Закрепление отсутствует
169	467051.34	1359348.25	467051.34	1359348.25	Метод спутниковых геодезических измерений (определений)	0.1	Закрепление отсутствует
н694У	-	-	467054.91	1359342.04	Метод спутниковых геодезических измерений (определений)	0.1	Закрепление отсутствует
166	467056.00	1359340.13	467056.00	1359340.13	Метод спутниковых геодезических измерений (определений)	0.1	Закрепление отсутствует

**2. Сведения о частях границ уточняемого земельного участка
с кадастровым номером 13:01:0132030:58 :**

Обозначение части границ		Горизонтальное проложение (S), м	Описание прохождения части границ	Сведения о согласовании местоположения границ (согласовано/спорное)
от т.	до т.			
1	2	3	4	5
166	167	8.91	-	Согласовано
167	168	9.16	-	Согласовано
168	169	9.02	-	Согласовано
169	н694У	7.16	-	Согласовано
н694У	166	2.20	-	Согласовано

3. Сведения о характеристиках уточняемого земельного участка с кадастровым номером 13:01:0132030:58 :		
№ п/п	Наименование характеристики	Значение характеристики
1	2	3
1.	Адрес земельного участка	Российская Федерация, Республика Мордовия, район Ардатовский, город Ардатов, улица Эрьзи, дом 6-а
1.1.	Сведения о местоположении земельного участка (при отсутствии адреса) в структурированном в соответствии с федеральной информационной адресной системой виде	-
1.2.	Дополнительные сведения о местоположении земельного участка	-
2.	Площадь земельного участка \pm величина погрешности определения (вычисления) площади ($P \pm \Delta P$), м2	83 ± 3
3.	Формула, примененная для расчета предельной допустимой погрешности определения площади земельного участка, с подставленными значениями и итоговые (вычисленные) значения (ΔP), м2	$\Delta P = 3.5 * M_t * \sqrt{P} = 3.5 * 0,1 * \sqrt{83} = 3$
4.	Площадь земельного участка согласно сведениям Единого государственного реестра недвижимости (Ркад), м2	83
5.	Оценка расхождения Р и Ркад ($P - P_{кад}$), м2	-
6.	Предельные минимальный и максимальный размеры земельного участка ($R_{мин}$ и $R_{макс}$), м2	600 4000
7.	Кадастровый номер или иной государственный учетный номер (инвентарный) объекта недвижимости, расположенного на земельном участке	13:01:0132031:154
8.	Вид (виды) разрешенного использования	Для обслуживания магазина
8.1.	Дополнительные сведения об использовании земельного участка	-
9.	Сведения о земельных участках (землях общего пользования, территории общего пользования), посредством которых обеспечивается доступ	Земли общего пользования
10.	Иные сведения	-
4. Пояснения к сведениям об уточняемом земельном участке с кадастровым номером 13:01:0132030:58 :		
1.	-	

Сведения об уточняемых земельных участках, необходимые для исправления реестровых ошибок в сведениях о местоположении их границ

**1. Сведения о характерных точках границ уточняемого земельного участка
с кадастровым номером 13:01:0132030:505 :**

Система координат МСК-13, зона 1

Зона № 1

Обозначение характерных точек границ	Координаты, м				Метод определения координат	Формулы, примененные для расчета средней квадратической погрешности определения координат характерных точек границ (Mt), с подставленными в такие формулы значениями и итоговые (вычисленные) значения Mt, м	Описание закрепле ния точки
	содержатся в Едином государственном реестре недвижимости		определены в результате выполнения комплексных кадастровых работ				
	X	Y	X	Y			
1	2	3	4	5	6	7	8
170	467067.23	1359355.00	467067.23	1359355.00	Метод спутниковых геодезических измерений (определений)	0.1	Закрепление отсутствует
171	467099.40	1359369.86	467099.40	1359369.86	Метод спутниковых геодезических измерений (определений)	0.1	Закрепление отсутствует
172	467088.33	1359394.78	467088.33	1359394.78	Метод спутниковых геодезических измерений (определений)	0.1	Закрепление отсутствует
130	467075.46	1359389.12	467075.46	1359389.12	Метод спутниковых геодезических измерений (определений)	0.1	Закрепление отсутствует
173	467054.77	1359379.96	467054.77	1359379.96	Метод спутниковых геодезических измерений (определений)	0.1	Закрепление отсутствует
170	467067.23	1359355.00	467067.23	1359355.00	Метод спутниковых геодезических измерений (определений)	0.1	Закрепление отсутствует

**2. Сведения о частях границ уточняемого земельного участка
с кадастровым номером 13:01:0132030:505 :**

Обозначение части границ		Горизонтальное проложение (S), м	Описание прохождения части границ	Сведения о согласовании местоположения границ (согласовано/спорное)
от т.	до т.			
1	2	3	4	5
170	171	35.44	-	Согласовано
171	172	27.27	-	Согласовано
172	130	14.06	-	Согласовано
130	173	22.63	-	Согласовано
173	170	27.90	-	Согласовано

3. Сведения о характеристиках уточняемого земельного участка с кадастровым номером 13:01:0132030:505 :		
№ п/п	Наименование характеристики	Значение характеристики
1	2	3
1.	Адрес земельного участка	-
1.1.	Сведения о местоположении земельного участка (при отсутствии адреса) в структурированном в соответствии с федеральной информационной адресной системой виде	-
1.2.	Дополнительные сведения о местоположении земельного участка	-
2.	Площадь земельного участка \pm величина погрешности определения (вычисления) площади ($P \pm \Delta P$), м2	995 ± 11
3.	Формула, примененная для расчета предельной допустимой погрешности определения площади земельного участка, с подставленными значениями и итоговые (вычисленные) значения (ΔP), м2	$\Delta P = 3.5 * M_t * \sqrt{P} = 3.5 * 0,1 * \sqrt{995} = 11$
4.	Площадь земельного участка согласно сведениям Единого государственного реестра недвижимости ($P_{\text{кад}}$), м2	995
5.	Оценка расхождения P и $P_{\text{кад}}$ ($P - P_{\text{кад}}$), м2	-
6.	Предельные минимальный и максимальный размеры земельного участка ($P_{\text{мин}}$ и $P_{\text{макс}}$), м2	600 4000
7.	Кадастровый номер или иной государственный учетный номер (инвентарный) объекта недвижимости, расположенного на земельном участке	-
8.	Вид (виды) разрешенного использования	малоэтажная многоквартирная жилая застройка 2.1.1
8.1.	Дополнительные сведения об использовании земельного участка	-
9.	Сведения о земельных участках (землях общего пользования, территории общего пользования), посредством которых обеспечивается доступ	Земли общего пользования
10.	Иные сведения	-
4. Пояснения к сведениям об уточняемом земельном участке с кадастровым номером 13:01:0132030:505 :		
1.	-	

Сведения об уточняемых земельных участках, необходимые для исправления реестровых ошибок в сведениях о местоположении их границ

**1. Сведения о характерных точках границ уточняемого земельного участка
с кадастровым номером 13:01:0132030:7 :**

Система координат МСК-13, зона 1

Зона № 1

Обозначение характерных точек границ	Координаты, м				Метод определения координат	Формулы, примененные для расчета средней квадратической погрешности определения координат характерных точек границ (Mt), с подставленными в такие формулы значениями и итоговые (вычисленные) значения Mt, м	Описание закрепле ния точки
	содержатся в Едином государственном реестре недвижимости		определены в результате выполнения комплексных кадастровых работ				
	X	Y	X	Y			
1	2	3	4	5	6	7	8
174	467037.11	1359308.03	467037.11	1359308.03	Метод спутниковых геодезических измерений (определений)	0.1	Закрепление отсутствует
175	467041.99	1359298.70	467041.99	1359298.70	Метод спутниковых геодезических измерений (определений)	0.1	Закрепление отсутствует
176	467037.82	1359296.65	467037.82	1359296.65	Метод спутниковых геодезических измерений (определений)	0.1	Закрепление отсутствует
177	467039.94	1359292.78	467039.94	1359292.78	Метод спутниковых геодезических измерений (определений)	0.1	Закрепление отсутствует
178	467035.29	1359290.56	467035.29	1359290.56	Метод спутниковых геодезических измерений (определений)	0.1	Закрепление отсутствует
179	467037.22	1359286.76	467037.22	1359286.76	Метод спутниковых геодезических измерений (определений)	0.1	Закрепление отсутствует
180	467040.31	1359288.28	467040.31	1359288.28	Метод спутниковых геодезических измерений (определений)	0.1	Закрепление отсутствует
181	467044.26	1359280.50	467044.26	1359280.50	Метод спутниковых геодезических измерений (определений)	0.1	Закрепление отсутствует
182	467041.78	1359279.30	467041.78	1359279.30	Метод спутниковых геодезических измерений (определений)	0.1	Закрепление отсутствует

1. Сведения о характерных точках границ уточняемого земельного участка с кадастровым номером 13:01:0132030:7 :							
Система координат МСК-13, зона 1						Зона № 1	
Обозначение характерных точек границ	Координаты, м				Метод определения координат	Формулы, примененные для расчета средней квадратической погрешности определения координат характерных точек границ (Mt), с подставленными в такие формулы значениями и итоговые (вычисленные) значения Mt, м	Описание закрепле ния точки
	содержатся в Едином государственном реестре недвижимости		определены в результате выполнения комплексных кадастровых работ				
	X	Y	X	Y			
1	2	3	4	5	6	7	8
183	467045.77	1359271.31	467045.77	1359271.31	Метод спутниковых геодезических измерений (определений)	0.1	Закрепление отсутствует
43	-	-	467056.12	1359275.45	Метод спутниковых геодезических измерений (определений)	0.1	Закрепление отсутствует
184	467057.21	1359275.90	467057.21	1359275.90	Метод спутниковых геодезических измерений (определений)	0.1	Закрепление отсутствует
41	-	-	467056.37	1359277.65	Метод спутниковых геодезических измерений (определений)	0.1	Закрепление отсутствует
н738У	-	-	467041.99	1359307.53	Метод спутниковых геодезических измерений (определений)	0.1	Закрепление отсутствует
185	467040.87	1359309.85	467040.87	1359309.85	Метод спутниковых геодезических измерений (определений)	0.1	Закрепление отсутствует
174	467037.11	1359308.03	467037.11	1359308.03	Метод спутниковых геодезических измерений (определений)	0.1	Закрепление отсутствует
2. Сведения о частях границ уточняемого земельного участка с кадастровым номером 13:01:0132030:7 :							
Обозначение части границ		Горизонтальное проложение (S), м	Описание прохождения части границ	Сведения о согласовании местоположения границ (согласовано/спорное)			
от т.	до т.						
1	2	3	4	5			
174	175	10.53	-	Согласовано			
175	176	4.65	-	Согласовано			
176	177	4.41	-	Согласовано			
177	178	5.15	-	Согласовано			
178	179	4.26	-	Согласовано			

2. Сведения о частях границ уточняемого земельного участка с кадастровым номером 13:01:0132030:7 :				
Обозначение части границ		Горизонтальное проложение (S), м	Описание прохождения части границ	Сведения о согласовании местоположения границ (согласовано/спорное)
от т.	до т.			
1	2	3	4	5
179	180	3.44	-	Согласовано
180	181	8.73	-	Согласовано
181	182	2.76	-	Согласовано
182	183	8.93	-	Согласовано
183	43	11.15	-	Согласовано
43	184	1.18	-	Согласовано
184	41	1.94	-	Согласовано
41	н738У	33.16	-	Согласовано
н738У	185	2.58	-	Согласовано
185	174	4.18	-	Согласовано
3. Сведения о характеристиках уточняемого земельного участка с кадастровым номером 13:01:0132030:7 :				
№ п/п	Наименование характеристики		Значение характеристики	
1	2		3	
1.	Адрес земельного участка		Российская Федерация, Республика Мордовия, район Ардатовский, город Ардатов, улица Эрьзи, дом 1/1	
1.1.	Сведения о местоположении земельного участка (при отсутствии адреса) в структурированном в соответствии с федеральной информационной адресной системой виде		-	
1.2.	Дополнительные сведения о местоположении земельного участка		-	
2.	Площадь земельного участка ± величина погрешности определения (вычисления) площади (Р ± ΔР), м2		336 ± 6	
3.	Формула, примененная для расчета предельной допустимой погрешности определения площади земельного участка, с подставленными значениями и итоговые (вычисленные) значения (ΔР), м2		ΔР=3.5*Мг*√Р=3.5*0,1*√336=6	
4.	Площадь земельного участка согласно сведениям Единого государственного реестра недвижимости (Ркад), м2		336	
5.	Оценка расхождения Р и Ркад (Р - Ркад), м2		-	
6.	Предельные минимальный и максимальный размеры земельного участка (Рмин и Рмакс), м2		600 4000	
7.	Кадастровый номер или иной государственный учетный номер (инвентарный) объекта недвижимости, расположенного на земельном участке		13:01:0132030:219	
8.	Вид (виды) разрешенного использования		Для индивидуального жилищного строительства	
8.1.	Дополнительные сведения об использовании земельного участка		-	
9.	Сведения о земельных участках (землях общего пользования, территории общего пользования), посредством которых обеспечивается доступ		Земли общего пользования	
10.	Иные сведения		-	
4. Пояснения к сведениям об уточняемом земельном участке с кадастровым номером 13:01:0132030:7 :				
1.	-			

Сведения об уточняемых земельных участках, необходимые для исправления реестровых ошибок в сведениях о местоположении их границ

**1. Сведения о характерных точках границ уточняемого земельного участка
с кадастровым номером 13:01:0132030:105 :**

Система координат МСК-13, зона 1

Зона № 1

Обозначение характерных точек границ	Координаты, м				Метод определения координат	Формулы, примененные для расчета средней квадратической погрешности определения координат характерных точек границ (Mt), с подставленными в такие формулы значениями и итоговые (вычисленные) значения Mt, м	Описание закрепле ния точки
	содержатся в Едином государственном реестре недвижимости		определены в результате выполнения комплексных кадастровых работ				
	X	Y	X	Y			
1	2	3	4	5	6	7	8
186	467281.43	1359522.63	467281.43	1359522.63	Метод спутниковых геодезических измерений (определений)	0.1	Закрепление отсутствует
187	467266.99	1359552.56	467266.99	1359552.56	Метод спутниковых геодезических измерений (определений)	0.1	Закрепление отсутствует
188	467246.55	1359541.26	467246.55	1359541.26	Метод спутниковых геодезических измерений (определений)	0.1	Закрепление отсутствует
189	467260.40	1359512.19	467260.40	1359512.19	Метод спутниковых геодезических измерений (определений)	0.1	Закрепление отсутствует
151	-	-	467260.78	1359512.38	Метод спутниковых геодезических измерений (определений)	0.1	Закрепление отсутствует
186	467281.43	1359522.63	467281.43	1359522.63	Метод спутниковых геодезических измерений (определений)	0.1	Закрепление отсутствует

**2. Сведения о частях границ уточняемого земельного участка
с кадастровым номером 13:01:0132030:105 :**

Обозначение части границ		Горизонтальное проложение (S), м	Описание прохождения части границ	Сведения о согласовании местоположения границ (согласовано/спорное)
от т.	до т.			
1	2	3	4	5
186	187	33.23	-	Согласовано
187	188	23.36	-	Согласовано
188	189	32.20	-	Согласовано
189	151	0.42	-	Согласовано
151	186	23.05	-	Согласовано

3. Сведения о характеристиках уточняемого земельного участка с кадастровым номером 13:01:0132030:105 :		
№ п/п	Наименование характеристики	Значение характеристики
1	2	3
1.	Адрес земельного участка	Российская Федерация, Республика Мордовия, район Ардатовский, город Ардатов, улица Комарова, дом 25
1.1.	Сведения о местоположении земельного участка (при отсутствии адреса) в структурированном в соответствии с федеральной информационной адресной системой виде	-
1.2.	Дополнительные сведения о местоположении земельного участка	-
2.	Площадь земельного участка \pm величина погрешности определения (вычисления) площади ($P \pm \Delta P$), м2	765 ± 10
3.	Формула, примененная для расчета предельной допустимой погрешности определения площади земельного участка, с подставленными значениями и итоговые (вычисленные) значения (ΔP), м2	$\Delta P = 3.5 * M_t * \sqrt{P} = 3.5 * 0,1 * \sqrt{765} = 10$
4.	Площадь земельного участка согласно сведениям Единого государственного реестра недвижимости (Ркад), м2	765
5.	Оценка расхождения Р и Ркад ($P - P_{кад}$), м2	-
6.	Предельные минимальный и максимальный размеры земельного участка ($R_{мин}$ и $R_{макс}$), м2	600 4000
7.	Кадастровый номер или иной государственный учетный номер (инвентарный) объекта недвижимости, расположенного на земельном участке	13:01:0132030:185
8.	Вид (виды) разрешенного использования	Для обслуживания жилого дома
8.1.	Дополнительные сведения об использовании земельного участка	-
9.	Сведения о земельных участках (землях общего пользования, территории общего пользования), посредством которых обеспечивается доступ	Земли общего пользования
10.	Иные сведения	-
4. Пояснения к сведениям об уточняемом земельном участке с кадастровым номером 13:01:0132030:105 :		
1.	-	

**Описание местоположения зданий, сооружений,
объектов незавершенного строительства на земельном участке**

**1. Сведения о характерных точках контура объекта недвижимости
с кадастровым номером : 13:01:0132030:139 :**

Система координат МСК-13, зона 1

Зона № 1

Обозначение характерных точек контура	Содержатся в Едином государственном реестре недвижимости			Определены в ходе выполнения комплексных кадастровых работ			Метод опреде ления коор динат	Формулы, примененные для расчета средней квадратической погрешности определения координат характерных точек (Mt), м, с подставленными в такие формулы значениями и итоговые (вычисленные) значения Mt, м
	Координаты, м		Ради ус, м	Координаты, м		Ради ус, м		
	X	Y	R	X	Y	R		
1	2	3	4	5	6	7	8	9
н1О	-	-	-	467164.73	1359234.28	-	Метод спутниковых геодезических измерений (определений)	0.1
н2О	-	-	-	467159.43	1359247.43	-	Метод спутниковых геодезических измерений (определений)	0.1
н3О	-	-	-	467144.33	1359241.23	-	Метод спутниковых геодезических измерений (определений)	0.1
н4О	-	-	-	467149.73	1359227.98	-	Метод спутниковых геодезических измерений (определений)	0.1
н1О	-	-	-	467164.73	1359234.28	-	Метод спутниковых геодезических измерений (определений)	0.1

**2. Сведения о характеристиках объекта недвижимости
с кадастровым номером : 13:01:0132030:139 :**

№ п/п	Наименование характеристики	Значение характеристики
1	2	3
1.	Вид объекта недвижимости	здание
2.	Ранее присвоенный государственный учетный номер (инвентарный) здания, сооружения, объекта незавершенного строительства	-
3.	Кадастровый номер земельного участка (земельных участков), в границах которого (которых) расположены здание, сооружение, объект незавершенного строительства	13:01:0132030:15
4.	Уникальный учетный номер кадастрового квартала, в границах которого расположены здание, сооружение, объект незавершенного строительства	13:01:0132030

2. Сведения о характеристиках объекта недвижимости с кадастровым номером : 13:01:0132030:139 :

№ п/п	Наименование характеристики	Значение характеристики
1	2	3
5.	Адрес здания, сооружения, объекта незавершенного строительства	Российская Федерация, Республика Мордовия, район Ардатовский, город Ардатов, улица Полевая, дом 154
5.1.	Сведения о местоположении здания, сооружения, объекта незавершенного строительства (при отсутствии адреса) в структурированном в соответствии с федеральной информационной адресной системой виде	-
5.2.	Дополнительные сведения о местоположении	-
6.	Иные сведения	-

3. Пояснения к сведениям об объекте недвижимости с кадастровым номером 13:01:0132030:139 :

1.	-
----	---

**Описание местоположения зданий, сооружений,
объектов незавершенного строительства на земельном участке**

**1. Сведения о характерных точках контура объекта недвижимости
с кадастровым номером : 13:01:0132030:141 :**

Система координат МСК-13, зона 1

Зона № 1

Обозначение характерных точек контура	Содержатся в Едином государственном реестре недвижимости			Определены в ходе выполнения комплексных кадастровых работ			Метод опреде ления коор динат	Формулы, примененные для расчета средней квадратической погрешности определения координат характерных точек (Mt), м, с подставленными в такие формулы значениями и итоговые (вычисленные) значения Mt, м
	Координаты, м		Ради ус, м	Координаты, м		Ради ус, м		
	X	Y	R	X	Y	R		
1	2	3	4	5	6	7	8	9
н5О	-	-	-	467239.18	1359269.60	-	Метод спутниковых геодезических измерений (определений)	0.1
н6О	-	-	-	467235.60	1359277.88	-	Метод спутниковых геодезических измерений (определений)	0.1
н7О	-	-	-	467223.80	1359272.98	-	Метод спутниковых геодезических измерений (определений)	0.1
н8О	-	-	-	467227.62	1359264.10	-	Метод спутниковых геодезических измерений (определений)	0.1
н5О	-	-	-	467239.18	1359269.60	-	Метод спутниковых геодезических измерений (определений)	0.1

**2. Сведения о характеристиках объекта недвижимости
с кадастровым номером : 13:01:0132030:141 :**

№ п/п	Наименование характеристики	Значение характеристики
1	2	3
1.	Вид объекта недвижимости	здание
2.	Ранее присвоенный государственный учетный номер (инвентарный) здания, сооружения, объекта незавершенного строительства	-
3.	Кадастровый номер земельного участка (земельных участков), в границах которого (которых) расположены здание, сооружение, объект незавершенного строительства	13:01:0132030:63
4.	Уникальный учетный номер кадастрового квартала, в границах которого расположены здание, сооружение, объект незавершенного строительства	13:01:0132030

2. Сведения о характеристиках объекта недвижимости с кадастровым номером : 13:01:0132030:141 :

№ п/п	Наименование характеристики	Значение характеристики
1	2	3
5.	Адрес здания, сооружения, объекта незавершенного строительства	Российская Федерация, Республика Мордовия, район Ардатовский, город Ардатов, улица Полевая, дом 162
5.1.	Сведения о местоположении здания, сооружения, объекта незавершенного строительства (при отсутствии адреса) в структурированном в соответствии с федеральной информационной адресной системой виде	-
5.2.	Дополнительные сведения о местоположении	-
6.	Иные сведения	-

3. Пояснения к сведениям об объекте недвижимости с кадастровым номером 13:01:0132030:141 :

1.	-
----	---

**Описание местоположения зданий, сооружений,
объектов незавершенного строительства на земельном участке**

**1. Сведения о характерных точках контура объекта недвижимости
с кадастровым номером : 13:01:0132030:142 :**

Система координат МСК-13, зона 1

Зона № 1

Обозначение характерных точек контура	Содержатся в Едином государственном реестре недвижимости			Определены в ходе выполнения комплексных кадастровых работ			Метод опреде ления коор динат	Формулы, примененные для расчета средней квадратической погрешности определения координат характерных точек (Mt), м, с подставленными в такие формулы значениями и итоговые (вычисленные) значения Mt, м
	Координаты, м		Ради ус, м	Координаты, м		Ради ус, м		
	X	Y	R	X	Y	R		
1	2	3	4	5	6	7	8	9
н9О	-	-	-	467446.38	1359371.27	-	Метод спутниковых геодезических измерений (определений)	0.1
н10О	-	-	-	467441.18	1359380.77	-	Метод спутниковых геодезических измерений (определений)	0.1
н11О	-	-	-	467435.34	1359377.71	-	Метод спутниковых геодезических измерений (определений)	0.1
н12О	-	-	-	467440.44	1359368.13	-	Метод спутниковых геодезических измерений (определений)	0.1
н9О	-	-	-	467446.38	1359371.27	-	Метод спутниковых геодезических измерений (определений)	0.1

**2. Сведения о характеристиках объекта недвижимости
с кадастровым номером : 13:01:0132030:142 :**

№ п/п	Наименование характеристики	Значение характеристики
1	2	3
1.	Вид объекта недвижимости	здание
2.	Ранее присвоенный государственный учетный номер (инвентарный) здания, сооружения, объекта незавершенного строительства	-
3.	Кадастровый номер земельного участка (земельных участков), в границах которого (которых) расположены здание, сооружение, объект незавершенного строительства	13:01:0132030:14
4.	Уникальный учетный номер кадастрового квартала, в границах которого расположены здание, сооружение, объект незавершенного строительства	13:01:0132030

2. Сведения о характеристиках объекта недвижимости с кадастровым номером : 13:01:0132030:142 :

№ п/п	Наименование характеристики	Значение характеристики
1	2	3
5.	Адрес здания, сооружения, объекта незавершенного строительства	Российская Федерация, Республика Мордовия, район Ардатовский, город Ардатов, улица Полевая, дом 190
5.1.	Сведения о местоположении здания, сооружения, объекта незавершенного строительства (при отсутствии адреса) в структурированном в соответствии с федеральной информационной адресной системой виде	-
5.2.	Дополнительные сведения о местоположении	-
6.	Иные сведения	-

3. Пояснения к сведениям об объекте недвижимости с кадастровым номером 13:01:0132030:142 :

1.	-
----	---

**Описание местоположения зданий, сооружений,
объектов незавершенного строительства на земельном участке**

**1. Сведения о характерных точках контура объекта недвижимости
с кадастровым номером : 13:01:0132030:143 :**

Система координат МСК-13, зона 1

Зона № 1

Обозначение характерных точек контура	Содержатся в Едином государственном реестре недвижимости			Определены в ходе выполнения комплексных кадастровых работ			Метод опреде ления коор динат	Формулы, примененные для расчета средней квадратической погрешности определения координат характерных точек (Mt), м, с подставленными в такие формулы значениями и итоговые (вычисленные) значения Mt, м
	Координаты, м		Ради ус, м	Координаты, м		Ради ус, м		
	X	Y	R	X	Y	R		
1	2	3	4	5	6	7	8	9
н13О	-	-	-	467255.78	1359277.75	-	Метод спутниковых геодезических измерений (определений)	0.1
н14О	-	-	-	467251.44	1359286.79	-	Метод спутниковых геодезических измерений (определений)	0.1
н15О	-	-	-	467239.39	1359281.54	-	Метод спутниковых геодезических измерений (определений)	0.1
н16О	-	-	-	467243.97	1359272.06	-	Метод спутниковых геодезических измерений (определений)	0.1
н13О	-	-	-	467255.78	1359277.75	-	Метод спутниковых геодезических измерений (определений)	0.1

**2. Сведения о характеристиках объекта недвижимости
с кадастровым номером : 13:01:0132030:143 :**

№ п/п	Наименование характеристики	Значение характеристики
1	2	3
1.	Вид объекта недвижимости	здание
2.	Ранее присвоенный государственный учетный номер (инвентарный) здания, сооружения, объекта незавершенного строительства	-
3.	Кадастровый номер земельного участка (земельных участков), в границах которого (которых) расположены здание, сооружение, объект незавершенного строительства	13:01:0132030:64
4.	Уникальный учетный номер кадастрового квартала, в границах которого расположены здание, сооружение, объект незавершенного строительства	13:01:0132030

2. Сведения о характеристиках объекта недвижимости с кадастровым номером : 13:01:0132030:143 :

№ п/п	Наименование характеристики	Значение характеристики
1	2	3
5.	Адрес здания, сооружения, объекта незавершенного строительства	Российская Федерация, Республика Мордовия, район Ардатовский, город Ардатов, улица Полевая, дом 164
5.1.	Сведения о местоположении здания, сооружения, объекта незавершенного строительства (при отсутствии адреса) в структурированном в соответствии с федеральной информационной адресной системой виде	-
5.2.	Дополнительные сведения о местоположении	-
6.	Иные сведения	-

3. Пояснения к сведениям об объекте недвижимости с кадастровым номером 13:01:0132030:143 :

1.	-
----	---

**Описание местоположения зданий, сооружений,
объектов незавершенного строительства на земельном участке**

**1. Сведения о характерных точках контура объекта недвижимости
с кадастровым номером : 13:01:0132030:144 :**

Система координат МСК-13, зона 1

Зона № 1

Обозначение характерных точек контура	Содержатся в Едином государственном реестре недвижимости			Определены в ходе выполнения комплексных кадастровых работ			Метод опреде ления коор динат	Формулы, примененные для расчета средней квадратической погрешности определения координат характерных точек (Mt), м, с подставленными в такие формулы значениями и итоговые (вычисленные) значения Mt, м
	Координаты, м		Радн ус, м	Координаты, м		Радн ус, м		
	X	Y	R	X	Y	R		
1	2	3	4	5	6	7	8	9
н17О	-	-	-	467125.63	1359219.79	-	Метод спутниковых геодезических измерений (определений)	0.1
н18О	-	-	-	467126.85	1359220.37	-	Метод спутниковых геодезических измерений (определений)	0.1
н19О	-	-	-	467127.89	1359218.45	-	Метод спутниковых геодезических измерений (определений)	0.1
н20О	-	-	-	467134.15	1359221.41	-	Метод спутниковых геодезических измерений (определений)	0.1
н21О	-	-	-	467129.93	1359230.15	-	Метод спутниковых геодезических измерений (определений)	0.1
н22О	-	-	-	467127.15	1359228.81	-	Метод спутниковых геодезических измерений (определений)	0.1
н23О	-	-	-	467125.73	1359231.53	-	Метод спутниковых геодезических измерений (определений)	0.1
н24О	-	-	-	467121.33	1359229.45	-	Метод спутниковых геодезических измерений (определений)	0.1
н17О	-	-	-	467125.63	1359219.79	-	Метод спутниковых геодезических измерений (определений)	0.1

2. Сведения о характеристиках объекта недвижимости с кадастровым номером : 13:01:0132030:144 :

№ п/п	Наименование характеристики	Значение характеристики
1	2	3
1.	Вид объекта недвижимости	здание
2.	Ранее присвоенный государственный учетный номер (инвентарный) здания, сооружения, объекта незавершенного строительства	-
3.	Кадастровый номер земельного участка (земельных участков), в границах которого (которых) расположены здание, сооружение, объект незавершенного строительства	13:01:0132030:45
4.	Уникальный учетный номер кадастрового квартала, в границах которого расположены здание, сооружение, объект незавершенного строительства	13:01:0132030
5.	Адрес здания, сооружения, объекта незавершенного строительства	Российская Федерация, Республика Мордовия, район Ардатовский, город Ардатов, улица Полевая, дом 150
5.1.	Сведения о местоположении здания, сооружения, объекта незавершенного строительства (при отсутствии адреса) в структурированном в соответствии с федеральной информационной адресной системой виде	-
5.2.	Дополнительные сведения о местоположении	-
6.	Иные сведения	-

3. Пояснения к сведениям об объекте недвижимости с кадастровым номером 13:01:0132030:144 :

1.	-
----	---

**Описание местоположения зданий, сооружений,
объектов незавершенного строительства на земельном участке**

**1. Сведения о характерных точках контура объекта недвижимости
с кадастровым номером : 13:01:0132030:145 :**

Система координат МСК-13, зона 1

Зона № 1

Обозначение характерных точек контура	Содержатся в Едином государственном реестре недвижимости			Определены в ходе выполнения комплексных кадастровых работ			Метод опреде ления коор динат	Формулы, примененные для расчета средней квадратической погрешности определения координат характерных точек (Mt), м, с подставленными в такие формулы значениями и итоговые (вычисленные) значения Mt, м
	Координаты, м		Ради ус, м	Координаты, м		Ради ус, м		
	X	Y	R	X	Y	R		
1	2	3	4	5	6	7	8	9
н25О	-	-	-	467472.00	1359443.54	-	Метод спутниковых геодезических измерений (определений)	0.1
н26О	-	-	-	467482.47	1359449.25	-	Метод спутниковых геодезических измерений (определений)	0.1
н27О	-	-	-	467478.21	1359457.47	-	Метод спутниковых геодезических измерений (определений)	0.1
н28О	-	-	-	467467.47	1359452.17	-	Метод спутниковых геодезических измерений (определений)	0.1
н25О	-	-	-	467472.00	1359443.54	-	Метод спутниковых геодезических измерений (определений)	0.1

**2. Сведения о характеристиках объекта недвижимости
с кадастровым номером : 13:01:0132030:145 :**

№ п/п	Наименование характеристики	Значение характеристики
1	2	3
1.	Вид объекта недвижимости	здание
2.	Ранее присвоенный государственный учетный номер (инвентарный) здания, сооружения, объекта незавершенного строительства	-
3.	Кадастровый номер земельного участка (земельных участков), в границах которого (которых) расположены здание, сооружение, объект незавершенного строительства	13:01:0132030:27
4.	Уникальный учетный номер кадастрового квартала, в границах которого расположены здание, сооружение, объект незавершенного строительства	13:01:0132030

2. Сведения о характеристиках объекта недвижимости с кадастровым номером : 13:01:0132030:145 :

№ п/п	Наименование характеристики	Значение характеристики
1	2	3
5.	Адрес здания, сооружения, объекта незавершенного строительства	Российская Федерация, Республика Мордовия, район Ардатовский, город Ардатов, улица Эрьзи, дом 43
5.1.	Сведения о местоположении здания, сооружения, объекта незавершенного строительства (при отсутствии адреса) в структурированном в соответствии с федеральной информационной адресной системой виде	-
5.2.	Дополнительные сведения о местоположении	-
6.	Иные сведения	-

3. Пояснения к сведениям об объекте недвижимости с кадастровым номером 13:01:0132030:145 :

1.	-
----	---

**Описание местоположения зданий, сооружений,
объектов незавершенного строительства на земельном участке**

**1. Сведения о характерных точках контура объекта недвижимости
с кадастровым номером : 13:01:0132030:146 :**

Система координат МСК-13, зона 1

Зона № 1

Обозначение характерных точек контура	Содержатся в Едином государственном реестре недвижимости			Определены в ходе выполнения комплексных кадастровых работ			Метод опреде ления коор динат	Формулы, примененные для расчета средней квадратической погрешности определения координат характерных точек (Mt), м, с подставленными в такие формулы значениями и итоговые (вычисленные) значения Mt, м
	Координаты, м		Ради ус, м	Координаты, м		Ради ус, м		
	X	Y	R	X	Y	R		
1	2	3	4	5	6	7	8	9
н29О	-	-	-	467450.39	1359605.54	-	Метод спутниковых геодезических измерений (определений)	0.1
н30О	-	-	-	467459.47	1359610.08	-	Метод спутниковых геодезических измерений (определений)	0.1
н31О	-	-	-	467454.29	1359620.69	-	Метод спутниковых геодезических измерений (определений)	0.1
н32О	-	-	-	467445.21	1359616.20	-	Метод спутниковых геодезических измерений (определений)	0.1
н29О	-	-	-	467450.39	1359605.54	-	Метод спутниковых геодезических измерений (определений)	0.1

**2. Сведения о характеристиках объекта недвижимости
с кадастровым номером : 13:01:0132030:146 :**

№ п/п	Наименование характеристики	Значение характеристики
1	2	3
1.	Вид объекта недвижимости	здание
2.	Ранее присвоенный государственный учетный номер (инвентарный) здания, сооружения, объекта незавершенного строительства	-
3.	Кадастровый номер земельного участка (земельных участков), в границах которого (которых) расположены здание, сооружение, объект незавершенного строительства	13:01:0132030:123
4.	Уникальный учетный номер кадастрового квартала, в границах которого расположены здание, сооружение, объект незавершенного строительства	13:01:0132030

2. Сведения о характеристиках объекта недвижимости с кадастровым номером : 13:01:0132030:146 :

№ п/п	Наименование характеристики	Значение характеристики
1	2	3
5.	Адрес здания, сооружения, объекта незавершенного строительства	Российская Федерация, Республика Мордовия, район Ардатовский, город Ардатов, улица Комарова, дом 46
5.1.	Сведения о местоположении здания, сооружения, объекта незавершенного строительства (при отсутствии адреса) в структурированном в соответствии с федеральной информационной адресной системой виде	-
5.2.	Дополнительные сведения о местоположении	-
6.	Иные сведения	-

3. Пояснения к сведениям об объекте недвижимости с кадастровым номером 13:01:0132030:146 :

1.	-
----	---

**Описание местоположения зданий, сооружений,
объектов незавершенного строительства на земельном участке**

**1. Сведения о характерных точках контура объекта недвижимости
с кадастровым номером : 13:01:0132030:148 :**

Система координат МСК-13, зона 1

Зона № 1

Обозначение характерных точек контура	Содержатся в Едином государственном реестре недвижимости			Определены в ходе выполнения комплексных кадастровых работ			Метод опреде ления коор динат	Формулы, примененные для расчета средней квадратической погрешности определения координат характерных точек (Mt), м, с подставленными в такие формулы значениями и итоговые (вычисленные) значения Mt, м
	Координаты, м		Ради ус, м	Координаты, м		Ради ус, м		
	X	Y	R	X	Y	R		
1	2	3	4	5	6	7	8	9
н33О	-	-	-	467223.40	1359435.48	-	Метод спутниковых геодезических измерений (определений)	0.1
н34О	-	-	-	467217.84	1359446.12	-	Метод спутниковых геодезических измерений (определений)	0.1
н35О	-	-	-	467200.18	1359437.36	-	Метод спутниковых геодезических измерений (определений)	0.1
н36О	-	-	-	467205.68	1359426.38	-	Метод спутниковых геодезических измерений (определений)	0.1
н33О	-	-	-	467223.40	1359435.48	-	Метод спутниковых геодезических измерений (определений)	0.1

**2. Сведения о характеристиках объекта недвижимости
с кадастровым номером : 13:01:0132030:148 :**

№ п/п	Наименование характеристики	Значение характеристики
1	2	3
1.	Вид объекта недвижимости	здание
2.	Ранее присвоенный государственный учетный номер (инвентарный) здания, сооружения, объекта незавершенного строительства	-
3.	Кадастровый номер земельного участка (земельных участков), в границах которого (которых) расположены здание, сооружение, объект незавершенного строительства	13:01:0132030:17
4.	Уникальный учетный номер кадастрового квартала, в границах которого расположены здание, сооружение, объект незавершенного строительства	13:01:0132030

2. Сведения о характеристиках объекта недвижимости с кадастровым номером : 13:01:0132030:148 :

№ п/п	Наименование характеристики	Значение характеристики
1	2	3
5.	Адрес здания, сооружения, объекта незавершенного строительства	Российская Федерация, Республика Мордовия, район Ардатовский, город Ардатов, улица Комарова, дом 18
5.1.	Сведения о местоположении здания, сооружения, объекта незавершенного строительства (при отсутствии адреса) в структурированном в соответствии с федеральной информационной адресной системой виде	-
5.2.	Дополнительные сведения о местоположении	-
6.	Иные сведения	-

3. Пояснения к сведениям об объекте недвижимости с кадастровым номером 13:01:0132030:148 :

1.	-
----	---

**Описание местоположения зданий, сооружений,
объектов незавершенного строительства на земельном участке**

**1. Сведения о характерных точках контура объекта недвижимости
с кадастровым номером : 13:01:0132030:149 :**

Система координат МСК-13, зона 1

Зона № 1

Обозначение характерных точек контура	Содержатся в Едином государственном реестре недвижимости			Определены в ходе выполнения комплексных кадастровых работ			Метод опреде ления коор динат	Формулы, примененные для расчета средней квадратической погрешности определения координат характерных точек (Mt), м, с подставленными в такие формулы значениями и итоговые (вычисленные) значения Mt, м
	Координаты, м		Радн ус, м	Координаты, м		Радн ус, м		
	X	Y	R	X	Y	R		
1	2	3	4	5	6	7	8	9
н37О	-	-	-	467431.71	1359587.57	-	Метод спутниковых геодезических измерений (определений)	0.1
н38О	-	-	-	467425.93	1359599.71	-	Метод спутниковых геодезических измерений (определений)	0.1
н39О	-	-	-	467411.65	1359592.75	-	Метод спутниковых геодезических измерений (определений)	0.1
н40О	-	-	-	467414.19	1359587.51	-	Метод спутниковых геодезических измерений (определений)	0.1
н41О	-	-	-	467412.49	1359586.63	-	Метод спутниковых геодезических измерений (определений)	0.1
н42О	-	-	-	467415.86	1359579.69	-	Метод спутниковых геодезических измерений (определений)	0.1
н37О	-	-	-	467431.71	1359587.57	-	Метод спутниковых геодезических измерений (определений)	0.1

**2. Сведения о характеристиках объекта недвижимости
с кадастровым номером : 13:01:0132030:149 :**


№ п/п	Наименование характеристики	Значение характеристики
1	2	3
1.	Вид объекта недвижимости	здание

2. Сведения о характеристиках объекта недвижимости с кадастровым номером : 13:01:0132030:149 :

№ п/п	Наименование характеристики	Значение характеристики
1	2	3
2.	Ранее присвоенный государственный учетный номер (инвентарный) здания, сооружения, объекта незавершенного строительства	-
3.	Кадастровый номер земельного участка (земельных участков), в границах которого (которых) расположены здание, сооружение, объект незавершенного строительства	13:01:0132030:122
4.	Уникальный учетный номер кадастрового квартала, в границах которого расположены здание, сооружение, объект незавершенного строительства	13:01:0132030
5.	Адрес здания, сооружения, объекта незавершенного строительства	Российская Федерация, Республика Мордовия, район Ардатовский, город Ардатов, улица Комарова, дом 42
5.1.	Сведения о местоположении здания, сооружения, объекта незавершенного строительства (при отсутствии адреса) в структурированном в соответствии с федеральной информационной адресной системой виде	-
5.2.	Дополнительные сведения о местоположении	-
6.	Иные сведения	-

3. Пояснения к сведениям об объекте недвижимости с кадастровым номером 13:01:0132030:149 :

1.	-
----	---



**Описание местоположения зданий, сооружений,
объектов незавершенного строительства на земельном участке**

**1. Сведения о характерных точках контура объекта недвижимости
с кадастровым номером : 13:01:0132030:150 :**

Система координат МСК-13, зона 1

Зона № 1

Обозначение характерных точек контура	Содержатся в Едином государственном реестре недвижимости			Определены в ходе выполнения комплексных кадастровых работ			Метод опреде ления коор динат	Формулы, примененные для расчета средней квадратической погрешности определения координат характерных точек (Mt), м, с подставленными в такие формулы значениями и итоговые (вычисленные) значения Mt, м
	Координаты, м		Ради ус, м	Координаты, м		Ради ус, м		
	X	Y	R	X	Y	R		
1	2	3	4	5	6	7	8	9
н43О	-	-	-	467171.69	1359473.01	-	Метод спутниковых геодезических измерений (определений)	0.1
н44О	-	-	-	467166.53	1359483.17	-	Метод спутниковых геодезических измерений (определений)	0.1
н45О	-	-	-	467157.31	1359478.23	-	Метод спутниковых геодезических измерений (определений)	0.1
н46О	-	-	-	467162.45	1359468.31	-	Метод спутниковых геодезических измерений (определений)	0.1
н43О	-	-	-	467171.69	1359473.01	-	Метод спутниковых геодезических измерений (определений)	0.1

**2. Сведения о характеристиках объекта недвижимости
с кадастровым номером : 13:01:0132030:150 :**

№ п/п	Наименование характеристики	Значение характеристики
1	2	3
1.	Вид объекта недвижимости	здание
2.	Ранее присвоенный государственный учетный номер (инвентарный) здания, сооружения, объекта незавершенного строительства	-
3.	Кадастровый номер земельного участка (земельных участков), в границах которого (которых) расположены здание, сооружение, объект незавершенного строительства	13:01:0132030:53
4.	Уникальный учетный номер кадастрового квартала, в границах которого расположены здание, сооружение, объект незавершенного строительства	13:01:0132030

2. Сведения о характеристиках объекта недвижимости с кадастровым номером : 13:01:0132030:150 :

№ п/п	Наименование характеристики	Значение характеристики
1	2	3
5.	Адрес здания, сооружения, объекта незавершенного строительства	Российская Федерация, Республика Мордовия, район Ардатовский, город Ардатов, улица Комарова, дом 15
5.1.	Сведения о местоположении здания, сооружения, объекта незавершенного строительства (при отсутствии адреса) в структурированном в соответствии с федеральной информационной адресной системой виде	-
5.2.	Дополнительные сведения о местоположении	-
6.	Иные сведения	-

3. Пояснения к сведениям об объекте недвижимости с кадастровым номером 13:01:0132030:150 :

1.	-
----	---

**Описание местоположения зданий, сооружений,
объектов незавершенного строительства на земельном участке**

**1. Сведения о характерных точках контура объекта недвижимости
с кадастровым номером : 13:01:0132030:151 :**

Система координат МСК-13, зона 1

Зона № 1

Обозначение характерных точек контура	Содержатся в Едином государственном реестре недвижимости			Определены в ходе выполнения комплексных кадастровых работ			Метод опреде ления коор динат	Формулы, примененные для расчета средней квадратической погрешности определения координат характерных точек (Mt), м, с подставленными в такие формулы значениями и итоговые (вычисленные) значения Mt, м
	Координаты, м		Радн ус, м	Координаты, м		Радн ус, м		
	X	Y	R	X	Y	R		
1	2	3	4	5	6	7	8	9
н47О	-	-	-	467186.88	1359243.45	-	Метод спутниковых геодезических измерений (определений)	0.1
н48О	-	-	-	467182.18	1359253.19	-	Метод спутниковых геодезических измерений (определений)	0.1
н49О	-	-	-	467174.26	1359249.24	-	Метод спутниковых геодезических измерений (определений)	0.1
н50О	-	-	-	467173.60	1359250.63	-	Метод спутниковых геодезических измерений (определений)	0.1
н51О	-	-	-	467168.60	1359248.13	-	Метод спутниковых геодезических измерений (определений)	0.1
н52О	-	-	-	467165.86	1359254.03	-	Метод спутниковых геодезических измерений (определений)	0.1
н53О	-	-	-	467162.70	1359252.41	-	Метод спутниковых геодезических измерений (определений)	0.1
н54О	-	-	-	467170.46	1359235.33	-	Метод спутниковых геодезических измерений (определений)	0.1
н47О	-	-	-	467186.88	1359243.45	-	Метод спутниковых геодезических измерений (определений)	0.1

2. Сведения о характеристиках объекта недвижимости с кадастровым номером : 13:01:0132030:151 :

№ п/п	Наименование характеристики	Значение характеристики
1	2	3
1.	Вид объекта недвижимости	здание
2.	Ранее присвоенный государственный учетный номер (инвентарный) здания, сооружения, объекта незавершенного строительства	-
3.	Кадастровый номер земельного участка (земельных участков), в границах которого (которых) расположены здание, сооружение, объект незавершенного строительства	13:01:0132030:13
4.	Уникальный учетный номер кадастрового квартала, в границах которого расположены здание, сооружение, объект незавершенного строительства	13:01:0132030
5.	Адрес здания, сооружения, объекта незавершенного строительства	Российская Федерация, Республика Мордовия, район Ардатовский, город Ардатов, улица Полевая, дом 156
5.1.	Сведения о местоположении здания, сооружения, объекта незавершенного строительства (при отсутствии адреса) в структурированном в соответствии с федеральной информационной адресной системой виде	-
5.2.	Дополнительные сведения о местоположении	-
6.	Иные сведения	-

3. Пояснения к сведениям об объекте недвижимости с кадастровым номером 13:01:0132030:151 :

1.	-
----	---

**Описание местоположения зданий, сооружений,
объектов незавершенного строительства на земельном участке**

**1. Сведения о характерных точках контура объекта недвижимости
с кадастровым номером : 13:01:0132030:152 :**

Система координат МСК-13, зона 1

Зона № 1

Обозначение характерных точек контура	Содержатся в Едином государственном реестре недвижимости			Определены в ходе выполнения комплексных кадастровых работ			Метод опреде ления коор динат	Формулы, примененные для расчета средней квадратической погрешности определения координат характерных точек (Mt), м, с подставленными в такие формулы значениями и итоговые (вычисленные) значения Mt, м
	Координаты, м		Ради ус, м	Координаты, м		Ради ус, м		
	X	Y	R	X	Y	R		
1	2	3	4	5	6	7	8	9
н55О	-	-	-	467199.61	1359423.32	-	Метод спутниковых геодезических измерений (определений)	0.1
н56О	-	-	-	467194.55	1359432.94	-	Метод спутниковых геодезических измерений (определений)	0.1
н57О	-	-	-	467190.94	1359431.22	-	Метод спутниковых геодезических измерений (определений)	0.1
н58О	-	-	-	467191.60	1359429.88	-	Метод спутниковых геодезических измерений (определений)	0.1
н59О	-	-	-	467183.65	1359425.70	-	Метод спутниковых геодезических измерений (определений)	0.1
н60О	-	-	-	467188.07	1359417.02	-	Метод спутниковых геодезических измерений (определений)	0.1
н55О	-	-	-	467199.61	1359423.32	-	Метод спутниковых геодезических измерений (определений)	0.1

**2. Сведения о характеристиках объекта недвижимости
с кадастровым номером : 13:01:0132030:152 :**

№ п/п	Наименование характеристики	Значение характеристики
1	2	3
1.	Вид объекта недвижимости	здание

2. Сведения о характеристиках объекта недвижимости с кадастровым номером : 13:01:0132030:152 :

№ п/п	Наименование характеристики	Значение характеристики
1	2	3
2.	Ранее присвоенный государственный учетный номер (инвентарный) здания, сооружения, объекта незавершенного строительства	-
3.	Кадастровый номер земельного участка (земельных участков), в границах которого (которых) расположены здание, сооружение, объект незавершенного строительства	13:01:0132030:33
4.	Уникальный учетный номер кадастрового квартала, в границах которого расположены здание, сооружение, объект незавершенного строительства	13:01:0132030
5.	Адрес здания, сооружения, объекта незавершенного строительства	Российская Федерация, Республика Мордовия, район Ардатовский, город Ардатов, улица Комарова, дом 17
5.1.	Сведения о местоположении здания, сооружения, объекта незавершенного строительства (при отсутствии адреса) в структурированном в соответствии с федеральной информационной адресной системой виде	-
5.2.	Дополнительные сведения о местоположении	-
6.	Иные сведения	-

3. Пояснения к сведениям об объекте недвижимости с кадастровым номером 13:01:0132030:152 :

1.	-
----	---

**Описание местоположения зданий, сооружений,
объектов незавершенного строительства на земельном участке**

**1. Сведения о характерных точках контура объекта недвижимости
с кадастровым номером : 13:01:0132030:153 :**

Система координат МСК-13, зона 1

Зона № 1

Обозначение характерных точек контура	Содержатся в Едином государственном реестре недвижимости			Определены в ходе выполнения комплексных кадастровых работ			Метод опреде ления коор динат	Формулы, примененные для расчета средней квадратической погрешности определения координат характерных точек (Mt), м, с подставленными в такие формулы значениями и итоговые (вычисленные) значения Mt, м
	Координаты, м		Ради ус, м	Координаты, м		Ради ус, м		
	X	Y	R	X	Y	R		
1	2	3	4	5	6	7	8	9
н61О	-	-	-	467421.29	1359358.31	-	Метод спутниковых геодезических измерений (определений)	0.1
н62О	-	-	-	467429.73	1359363.11	-	Метод спутниковых геодезических измерений (определений)	0.1
н63О	-	-	-	467422.49	1359376.21	-	Метод спутниковых геодезических измерений (определений)	0.1
н64О	-	-	-	467419.40	1359374.62	-	Метод спутниковых геодезических измерений (определений)	0.1
н65О	-	-	-	467421.33	1359371.13	-	Метод спутниковых геодезических измерений (определений)	0.1
н66О	-	-	-	467415.97	1359368.59	-	Метод спутниковых геодезических измерений (определений)	0.1
н61О	-	-	-	467421.29	1359358.31	-	Метод спутниковых геодезических измерений (определений)	0.1

**2. Сведения о характеристиках объекта недвижимости
с кадастровым номером : 13:01:0132030:153 :**


№ п/п	Наименование характеристики	Значение характеристики
1	2	3
1.	Вид объекта недвижимости	здание

2. Сведения о характеристиках объекта недвижимости с кадастровым номером : 13:01:0132030:153 :

№ п/п	Наименование характеристики	Значение характеристики
1	2	3
2.	Ранее присвоенный государственный учетный номер (инвентарный) здания, сооружения, объекта незавершенного строительства	-
3.	Кадастровый номер земельного участка (земельных участков), в границах которого (которых) расположены здание, сооружение, объект незавершенного строительства	13:01:0132030:74
4.	Уникальный учетный номер кадастрового квартала, в границах которого расположены здание, сооружение, объект незавершенного строительства	13:01:0132030
5.	Адрес здания, сооружения, объекта незавершенного строительства	Российская Федерация, Республика Мордовия, район Ардатовский, город Ардатов, улица Полевая, дом 188
5.1.	Сведения о местоположении здания, сооружения, объекта незавершенного строительства (при отсутствии адреса) в структурированном в соответствии с федеральной информационной адресной системой виде	-
5.2.	Дополнительные сведения о местоположении	-
6.	Иные сведения	-

3. Пояснения к сведениям об объекте недвижимости с кадастровым номером 13:01:0132030:153 :

1.	-
----	---



**Описание местоположения зданий, сооружений,
объектов незавершенного строительства на земельном участке**

**1. Сведения о характерных точках контура объекта недвижимости
с кадастровым номером : 13:01:0132030:154 :**

Система координат МСК-13, зона 1

Зона № 1

Обозначение характерных точек контура	Содержатся в Едином государственном реестре недвижимости			Определены в ходе выполнения комплексных кадастровых работ			Метод опреде ления коор динат	Формулы, примененные для расчета средней квадратической погрешности определения координат характерных точек (Mt), м, с подставленными в такие формулы значениями и итоговые (вычисленные) значения Mt, м
	Координаты, м		Ради ус, м	Координаты, м		Ради ус, м		
	X	Y	R	X	Y	R		
1	2	3	4	5	6	7	8	9
н67О	-	-	-	467458.37	1359378.52	-	Метод спутниковых геодезических измерений (определений)	0.1
н68О	-	-	-	467465.80	1359383.38	-	Метод спутниковых геодезических измерений (определений)	0.1
н69О	-	-	-	467459.45	1359392.83	-	Метод спутниковых геодезических измерений (определений)	0.1
н70О	-	-	-	467452.07	1359388.05	-	Метод спутниковых геодезических измерений (определений)	0.1
н67О	-	-	-	467458.37	1359378.52	-	Метод спутниковых геодезических измерений (определений)	0.1

**2. Сведения о характеристиках объекта недвижимости
с кадастровым номером : 13:01:0132030:154 :**

№ п/п	Наименование характеристики	Значение характеристики
1	2	3
1.	Вид объекта недвижимости	здание
2.	Ранее присвоенный государственный учетный номер (инвентарный) здания, сооружения, объекта незавершенного строительства	-
3.	Кадастровый номер земельного участка (земельных участков), в границах которого (которых) расположены здание, сооружение, объект незавершенного строительства	13:01:0132030:75
4.	Уникальный учетный номер кадастрового квартала, в границах которого расположены здание, сооружение, объект незавершенного строительства	13:01:0132030

2. Сведения о характеристиках объекта недвижимости с кадастровым номером : 13:01:0132030:154 :

№ п/п	Наименование характеристики	Значение характеристики
1	2	3
5.	Адрес здания, сооружения, объекта незавершенного строительства	Российская Федерация, Республика Мордовия, район Ардатовский, город Ардатов, улица Полевая, дом 192
5.1.	Сведения о местоположении здания, сооружения, объекта незавершенного строительства (при отсутствии адреса) в структурированном в соответствии с федеральной информационной адресной системой виде	-
5.2.	Дополнительные сведения о местоположении	-
6.	Иные сведения	-

3. Пояснения к сведениям об объекте недвижимости с кадастровым номером 13:01:0132030:154 :

1.	-
----	---

**Описание местоположения зданий, сооружений,
объектов незавершенного строительства на земельном участке**

**1. Сведения о характерных точках контура объекта недвижимости
с кадастровым номером : 13:01:0132030:155 :**

Система координат МСК-13, зона 1

Зона № 1

Обозначение характерных точек контура	Содержатся в Едином государственном реестре недвижимости			Определены в ходе выполнения комплексных кадастровых работ			Метод опреде ления коор динат	Формулы, примененные для расчета средней квадратической погрешности определения координат характерных точек (Mt), м, с подставленными в такие формулы значениями и итоговые (вычисленные) значения Mt, м
	Координаты, м		Ради ус, м	Координаты, м		Ради ус, м		
	X	Y	R	X	Y	R		
1	2	3	4	5	6	7	8	9
н71О	-	-	-	467507.11	1359406.92	-	Метод спутниковых геодезических измерений (определений)	0.1
н72О	-	-	-	467515.26	1359411.58	-	Метод спутниковых геодезических измерений (определений)	0.1
н73О	-	-	-	467510.36	1359420.64	-	Метод спутниковых геодезических измерений (определений)	0.1
н74О	-	-	-	467501.96	1359416.12	-	Метод спутниковых геодезических измерений (определений)	0.1
н71О	-	-	-	467507.11	1359406.92	-	Метод спутниковых геодезических измерений (определений)	0.1

**2. Сведения о характеристиках объекта недвижимости
с кадастровым номером : 13:01:0132030:155 :**

№ п/п	Наименование характеристики	Значение характеристики
1	2	3
1.	Вид объекта недвижимости	здание
2.	Ранее присвоенный государственный учетный номер (инвентарный) здания, сооружения, объекта незавершенного строительства	-
3.	Кадастровый номер земельного участка (земельных участков), в границах которого (которых) расположены здание, сооружение, объект незавершенного строительства	13:01:0132030:76
4.	Уникальный учетный номер кадастрового квартала, в границах которого расположены здание, сооружение, объект незавершенного строительства	13:01:0132030

2. Сведения о характеристиках объекта недвижимости с кадастровым номером : 13:01:0132030:155 :

№ п/п	Наименование характеристики	Значение характеристики
1	2	3
5.	Адрес здания, сооружения, объекта незавершенного строительства	Российская Федерация, Республика Мордовия, район Ардатовский, город Ардатов, улица Полевая, дом 196
5.1.	Сведения о местоположении здания, сооружения, объекта незавершенного строительства (при отсутствии адреса) в структурированном в соответствии с федеральной информационной адресной системой виде	-
5.2.	Дополнительные сведения о местоположении	-
6.	Иные сведения	-

3. Пояснения к сведениям об объекте недвижимости с кадастровым номером 13:01:0132030:155 :

1.	-
----	---

**Описание местоположения зданий, сооружений,
объектов незавершенного строительства на земельном участке**

**1. Сведения о характерных точках контура объекта недвижимости
с кадастровым номером : 13:01:0132030:156 :**

Система координат МСК-13, зона 1

Зона № 1

Обозначение характерных точек контура	Содержатся в Едином государственном реестре недвижимости			Определены в ходе выполнения комплексных кадастровых работ			Метод опреде ления коор динат	Формулы, примененные для расчета средней квадратической погрешности определения координат характерных точек (Mt), м, с подставленными в такие формулы значениями и итоговые (вычисленные) значения Mt, м
	Координаты, м		Ради ус, м	Координаты, м		Ради ус, м		
	X	Y	R	X	Y	R		
1	2	3	4	5	6	7	8	9
н75О	-	-	-	467054.12	1359419.88	-	Метод спутниковых геодезических измерений (определений)	0.1
н76О	-	-	-	467048.62	1359430.64	-	Метод спутниковых геодезических измерений (определений)	0.1
н77О	-	-	-	467028.78	1359420.14	-	Метод спутниковых геодезических измерений (определений)	0.1
н78О	-	-	-	467034.10	1359409.36	-	Метод спутниковых геодезических измерений (определений)	0.1
н75О	-	-	-	467054.12	1359419.88	-	Метод спутниковых геодезических измерений (определений)	0.1

**2. Сведения о характеристиках объекта недвижимости
с кадастровым номером : 13:01:0132030:156 :**

№ п/п	Наименование характеристики	Значение характеристики
1	2	3
1.	Вид объекта недвижимости	здание
2.	Ранее присвоенный государственный учетный номер (инвентарный) здания, сооружения, объекта незавершенного строительства	-
3.	Кадастровый номер земельного участка (земельных участков), в границах которого (которых) расположены здание, сооружение, объект незавершенного строительства	13:01:0132030:93, 13:01:0132030:92
4.	Уникальный учетный номер кадастрового квартала, в границах которого расположены здание, сооружение, объект незавершенного строительства	13:01:0132030

2. Сведения о характеристиках объекта недвижимости с кадастровым номером : 13:01:0132030:156 :

№ п/п	Наименование характеристики	Значение характеристики
1	2	3
5.	Адрес здания, сооружения, объекта незавершенного строительства	Российская Федерация, Республика Мордовия, район Ардатовский, город Ардатов, улица Комарова, дом 3
5.1.	Сведения о местоположении здания, сооружения, объекта незавершенного строительства (при отсутствии адреса) в структурированном в соответствии с федеральной информационной адресной системой виде	-
5.2.	Дополнительные сведения о местоположении	-
6.	Иные сведения	-

3. Пояснения к сведениям об объекте недвижимости с кадастровым номером 13:01:0132030:156 :

1.	-
----	---

**Описание местоположения зданий, сооружений,
объектов незавершенного строительства на земельном участке**

**1. Сведения о характерных точках контура объекта недвижимости
с кадастровым номером : 13:01:0132030:157 :**

Система координат МСК-13, зона 1

Зона № 1

Обозначение характерных точек контура	Содержатся в Едином государственном реестре недвижимости			Определены в ходе выполнения комплексных кадастровых работ			Метод опреде ления коор динат	Формулы, примененные для расчета средней квадратической погрешности определения координат характерных точек (Mt), м, с подставленными в такие формулы значениями и итоговые (вычисленные) значения Mt, м
	Координаты, м		Радн ус, м	Координаты, м		Радн ус, м		
	X	Y	R	X	Y	R		
1	2	3	4	5	6	7	8	9
н79О	-	-	-	467341.69	1359439.46	-	Метод спутниковых геодезических измерений (определений)	0.1
н80О	-	-	-	467339.09	1359445.80	-	Метод спутниковых геодезических измерений (определений)	0.1
н81О	-	-	-	467337.45	1359445.14	-	Метод спутниковых геодезических измерений (определений)	0.1
н82О	-	-	-	467335.87	1359448.76	-	Метод спутниковых геодезических измерений (определений)	0.1
н83О	-	-	-	467321.99	1359443.32	-	Метод спутниковых геодезических измерений (определений)	0.1
н84О	-	-	-	467326.24	1359432.93	-	Метод спутниковых геодезических измерений (определений)	0.1
н79О	-	-	-	467341.69	1359439.46	-	Метод спутниковых геодезических измерений (определений)	0.1

**2. Сведения о характеристиках объекта недвижимости
с кадастровым номером : 13:01:0132030:157 :**


№ п/п	Наименование характеристики	Значение характеристики
1	2	3
1.	Вид объекта недвижимости	здание

2. Сведения о характеристиках объекта недвижимости с кадастровым номером : 13:01:0132030:157 :

№ п/п	Наименование характеристики	Значение характеристики
1	2	3
2.	Ранее присвоенный государственный учетный номер (инвентарный) здания, сооружения, объекта незавершенного строительства	-
3.	Кадастровый номер земельного участка (земельных участков), в границах которого (которых) расположены здание, сооружение, объект незавершенного строительства	13:01:0132030:24, 13:01:0132030:23
4.	Уникальный учетный номер кадастрового квартала, в границах которого расположены здание, сооружение, объект незавершенного строительства	13:01:0132030
5.	Адрес здания, сооружения, объекта незавершенного строительства	Российская Федерация, Республика Мордовия, район Ардатовский, город Ардатов, улица Эрьзи, дом 23
5.1.	Сведения о местоположении здания, сооружения, объекта незавершенного строительства (при отсутствии адреса) в структурированном в соответствии с федеральной информационной адресной системой виде	-
5.2.	Дополнительные сведения о местоположении	-
6.	Иные сведения	-

3. Пояснения к сведениям об объекте недвижимости с кадастровым номером 13:01:0132030:157 :

1.	-
----	---



**Описание местоположения зданий, сооружений,
объектов незавершенного строительства на земельном участке**

**1. Сведения о характерных точках контура объекта недвижимости
с кадастровым номером : 13:01:0132030:158 :**

Система координат МСК-13, зона 1

Зона № 1

Обозначение характерных точек контура	Содержатся в Едином государственном реестре недвижимости			Определены в ходе выполнения комплексных кадастровых работ			Метод опреде ления коор динат	Формулы, примененные для расчета средней квадратической погрешности определения координат характерных точек (Mt), м, с подставленными в такие формулы значениями и итоговые (вычисленные) значения Mt, м
	Координаты, м		Радн ус, м	Координаты, м		Радн ус, м		
	X	Y	R	X	Y	R		
1	2	3	4	5	6	7	8	9
н85О	-	-	-	467088.40	1359229.39	-	Метод спутниковых геодезических измерений (определений)	0.1
н86О	-	-	-	467085.73	1359236.30	-	Метод спутниковых геодезических измерений (определений)	0.1
н87О	-	-	-	467084.40	1359235.83	-	Метод спутниковых геодезических измерений (определений)	0.1
н88О	-	-	-	467083.18	1359238.72	-	Метод спутниковых геодезических измерений (определений)	0.1
н89О	-	-	-	467075.81	1359235.79	-	Метод спутниковых геодезических измерений (определений)	0.1
н90О	-	-	-	467079.95	1359225.81	-	Метод спутниковых геодезических измерений (определений)	0.1
н85О	-	-	-	467088.40	1359229.39	-	Метод спутниковых геодезических измерений (определений)	0.1

**2. Сведения о характеристиках объекта недвижимости
с кадастровым номером : 13:01:0132030:158 :**

№ п/п	Наименование характеристики	Значение характеристики
1	2	3
1.	Вид объекта недвижимости	здание

2. Сведения о характеристиках объекта недвижимости с кадастровым номером : 13:01:0132030:158 :

№ п/п	Наименование характеристики	Значение характеристики
1	2	3
2.	Ранее присвоенный государственный учетный номер (инвентарный) здания, сооружения, объекта незавершенного строительства	-
3.	Кадастровый номер земельного участка (земельных участков), в границах которого (которых) расположены здание, сооружение, объект незавершенного строительства	13:01:0132030:12
4.	Уникальный учетный номер кадастрового квартала, в границах которого расположены здание, сооружение, объект незавершенного строительства	13:01:0132030
5.	Адрес здания, сооружения, объекта незавершенного строительства	Российская Федерация, Республика Мордовия, район Ардатовский, город Ардатов, улица Полевая, дом 144
5.1.	Сведения о местоположении здания, сооружения, объекта незавершенного строительства (при отсутствии адреса) в структурированном в соответствии с федеральной информационной адресной системой виде	-
5.2.	Дополнительные сведения о местоположении	-
6.	Иные сведения	-

3. Пояснения к сведениям об объекте недвижимости с кадастровым номером 13:01:0132030:158 :

1.	-
----	---

**Описание местоположения зданий, сооружений,
объектов незавершенного строительства на земельном участке**

**1. Сведения о характерных точках контура объекта недвижимости
с кадастровым номером : 13:01:0132030:159 :**

Система координат МСК-13, зона 1

Зона № 1

Обозначение характерных точек контура	Содержатся в Едином государственном реестре недвижимости			Определены в ходе выполнения комплексных кадастровых работ			Метод опреде ления коор динат	Формулы, примененные для расчета средней квадратической погрешности определения координат характерных точек (Mt), м, с подставленными в такие формулы значениями и итоговые (вычисленные) значения Mt, м
	Координаты, м		Ради ус, м	Координаты, м		Ради ус, м		
	X	Y	R	X	Y	R		
1	2	3	4	5	6	7	8	9
н91О	-	-	-	467064.70	1359306.77	-	Метод спутниковых геодезических измерений (определений)	0.1
н92О	-	-	-	467060.34	1359316.11	-	Метод спутниковых геодезических измерений (определений)	0.1
н93О	-	-	-	467042.15	1359307.57	-	Метод спутниковых геодезических измерений (определений)	0.1
н94О	-	-	-	467046.71	1359298.17	-	Метод спутниковых геодезических измерений (определений)	0.1
н91О	-	-	-	467064.70	1359306.77	-	Метод спутниковых геодезических измерений (определений)	0.1

**2. Сведения о характеристиках объекта недвижимости
с кадастровым номером : 13:01:0132030:159 :**

№ п/п	Наименование характеристики	Значение характеристики
1	2	3
1.	Вид объекта недвижимости	здание
2.	Ранее присвоенный государственный учетный номер (инвентарный) здания, сооружения, объекта незавершенного строительства	-
3.	Кадастровый номер земельного участка (земельных участков), в границах которого (которых) расположены здание, сооружение, объект незавершенного строительства	13:01:0132030:77
4.	Уникальный учетный номер кадастрового квартала, в границах которого расположены здание, сооружение, объект незавершенного строительства	13:01:0132030

2. Сведения о характеристиках объекта недвижимости с кадастровым номером : 13:01:0132030:159 :

№ п/п	Наименование характеристики	Значение характеристики
1	2	3
5.	Адрес здания, сооружения, объекта незавершенного строительства	Российская Федерация, Республика Мордовия, район Ардатовский, город Ардатов, улица Эрьзи, дом 3
5.1.	Сведения о местоположении здания, сооружения, объекта незавершенного строительства (при отсутствии адреса) в структурированном в соответствии с федеральной информационной адресной системой виде	-
5.2.	Дополнительные сведения о местоположении	-
6.	Иные сведения	-

3. Пояснения к сведениям об объекте недвижимости с кадастровым номером 13:01:0132030:159 :

1.	-
----	---

**Описание местоположения зданий, сооружений,
объектов незавершенного строительства на земельном участке**

**1. Сведения о характерных точках контура объекта недвижимости
с кадастровым номером : 13:01:0132030:160 :**

Система координат МСК-13, зона 1

Зона № 1

Обозначение характерных точек контура	Содержатся в Едином государственном реестре недвижимости			Определены в ходе выполнения комплексных кадастровых работ			Метод опреде ления коор динат	Формулы, примененные для расчета средней квадратической погрешности определения координат характерных точек (Mt), м, с подставленными в такие формулы значениями и итоговые (вычисленные) значения Mt, м
	Координаты, м		Радн ус, м	Координаты, м		Радн ус, м		
	X	Y	R	X	Y	R		
1	2	3	4	5	6	7	8	9
н95О	-	-	-	467133.03	1359339.80	-	Метод спутниковых геодезических измерений (определений)	0.1
н96О	-	-	-	467126.95	1359354.12	-	Метод спутниковых геодезических измерений (определений)	0.1
н97О	-	-	-	467118.45	1359350.54	-	Метод спутниковых геодезических измерений (определений)	0.1
н98О	-	-	-	467120.71	1359345.04	-	Метод спутниковых геодезических измерений (определений)	0.1
н99О	-	-	-	467112.59	1359341.71	-	Метод спутниковых геодезических измерений (определений)	0.1
н100О	-	-	-	467116.19	1359332.81	-	Метод спутниковых геодезических измерений (определений)	0.1
н95О	-	-	-	467133.03	1359339.80	-	Метод спутниковых геодезических измерений (определений)	0.1

**2. Сведения о характеристиках объекта недвижимости
с кадастровым номером : 13:01:0132030:160 :**


№ п/п	Наименование характеристики	Значение характеристики
1	2	3
1.	Вид объекта недвижимости	здание

2. Сведения о характеристиках объекта недвижимости с кадастровым номером : 13:01:0132030:160 :

№ п/п	Наименование характеристики	Значение характеристики
1	2	3
2.	Ранее присвоенный государственный учетный номер (инвентарный) здания, сооружения, объекта незавершенного строительства	-
3.	Кадастровый номер земельного участка (земельных участков), в границах которого (которых) расположены здание, сооружение, объект незавершенного строительства	13:01:0132030:19
4.	Уникальный учетный номер кадастрового квартала, в границах которого расположены здание, сооружение, объект незавершенного строительства	13:01:0132030
5.	Адрес здания, сооружения, объекта незавершенного строительства	Российская Федерация, Республика Мордовия, район Ардатовский, город Ардатов, улица Эрзы, дом 9
5.1.	Сведения о местоположении здания, сооружения, объекта незавершенного строительства (при отсутствии адреса) в структурированном в соответствии с федеральной информационной адресной системой виде	-
5.2.	Дополнительные сведения о местоположении	-
6.	Иные сведения	-

3. Пояснения к сведениям об объекте недвижимости с кадастровым номером 13:01:0132030:160 :

1.	-
----	---



**Описание местоположения зданий, сооружений,
объектов незавершенного строительства на земельном участке**

**1. Сведения о характерных точках контура объекта недвижимости
с кадастровым номером : 13:01:0132030:161 :**

Система координат МСК-13, зона 1

Зона № 1

Обозначение характерных точек контура	Содержатся в Едином государственном реестре недвижимости			Определены в ходе выполнения комплексных кадастровых работ			Метод опреде ления коор динат	Формулы, примененные для расчета средней квадратической погрешности определения координат характерных точек (Mt), м, с подставленными в такие формулы значениями и итоговые (вычисленные) значения Mt, м
	Координаты, м		Ради ус, м	Координаты, м		Ради ус, м		
	X	Y	R	X	Y	R		
1	2	3	4	5	6	7	8	9
н101О	-	-	-	467241.83	1359395.42	-	Метод спутниковых геодезических измерений (определений)	0.1
н102О	-	-	-	467237.59	1359404.31	-	Метод спутниковых геодезических измерений (определений)	0.1
н103О	-	-	-	467228.86	1359400.19	-	Метод спутниковых геодезических измерений (определений)	0.1
н104О	-	-	-	467233.37	1359391.18	-	Метод спутниковых геодезических измерений (определений)	0.1
н101О	-	-	-	467241.83	1359395.42	-	Метод спутниковых геодезических измерений (определений)	0.1

**2. Сведения о характеристиках объекта недвижимости
с кадастровым номером : 13:01:0132030:161 :**

№ п/п	Наименование характеристики	Значение характеристики
1	2	3
1.	Вид объекта недвижимости	здание
2.	Ранее присвоенный государственный учетный номер (инвентарный) здания, сооружения, объекта незавершенного строительства	-
3.	Кадастровый номер земельного участка (земельных участков), в границах которого (которых) расположены здание, сооружение, объект незавершенного строительства	13:01:0132030:21
4.	Уникальный учетный номер кадастрового квартала, в границах которого расположены здание, сооружение, объект незавершенного строительства	13:01:0132030

2. Сведения о характеристиках объекта недвижимости с кадастровым номером : 13:01:0132030:161 :

№ п/п	Наименование характеристики	Значение характеристики
1	2	3
5.	Адрес здания, сооружения, объекта незавершенного строительства	Российская Федерация, Республика Мордовия, район Ардатовский, город Ардатов, улица Эрьзи, дом 17
5.1.	Сведения о местоположении здания, сооружения, объекта незавершенного строительства (при отсутствии адреса) в структурированном в соответствии с федеральной информационной адресной системой виде	-
5.2.	Дополнительные сведения о местоположении	-
6.	Иные сведения	-

3. Пояснения к сведениям об объекте недвижимости с кадастровым номером 13:01:0132030:161 :

1.	-
----	---

**Описание местоположения зданий, сооружений,
объектов незавершенного строительства на земельном участке**

**1. Сведения о характерных точках контура объекта недвижимости
с кадастровым номером : 13:01:0132030:162 :**

Система координат МСК-13, зона 1

Зона № 1

Обозначение характерных точек контура	Содержатся в Едином государственном реестре недвижимости			Определены в ходе выполнения комплексных кадастровых работ			Метод опреде ления коор динат	Формулы, примененные для расчета средней квадратической погрешности определения координат характерных точек (Mt), м, с подставленными в такие формулы значениями и итоговые (вычисленные) значения Mt, м
	Координаты, м		Радн ус, м	Координаты, м		Радн ус, м		
	X	Y	R	X	Y	R		
1	2	3	4	5	6	7	8	9
н105О	-	-	-	467464.83	1359440.03	-	Метод спутниковых геодезических измерений (определений)	0.1
н106О	-	-	-	467459.59	1359450.89	-	Метод спутниковых геодезических измерений (определений)	0.1
н107О	-	-	-	467456.15	1359449.35	-	Метод спутниковых геодезических измерений (определений)	0.1
н108О	-	-	-	467457.09	1359447.33	-	Метод спутниковых геодезических измерений (определений)	0.1
н109О	-	-	-	467450.99	1359444.45	-	Метод спутниковых геодезических измерений (определений)	0.1
н110О	-	-	-	467455.45	1359435.21	-	Метод спутниковых геодезических измерений (определений)	0.1
н105О	-	-	-	467464.83	1359440.03	-	Метод спутниковых геодезических измерений (определений)	0.1

**2. Сведения о характеристиках объекта недвижимости
с кадастровым номером : 13:01:0132030:162 :**

№ п/п	Наименование характеристики	Значение характеристики
1	2	3
1.	Вид объекта недвижимости	здание

**Описание местоположения зданий, сооружений,
объектов незавершенного строительства на земельном участке**

**1. Сведения о характерных точках контура объекта недвижимости
с кадастровым номером : 13:01:0132030:163 :**

Система координат МСК-13, зона 1

Зона № 1

Обозначение характерных точек контура	Содержатся в Едином государственном реестре недвижимости			Определены в ходе выполнения комплексных кадастровых работ			Метод опреде ления коор динат	Формулы, примененные для расчета средней квадратической погрешности определения координат характерных точек (Mt), м, с подставленными в такие формулы значениями и итоговые (вычисленные) значения Mt, м
	Координаты, м		Ради ус, м	Координаты, м		Ради ус, м		
	X	Y	R	X	Y	R		
1	2	3	4	5	6	7	8	9
н111О	-	-	-	467084.62	1359400.84	-	Метод спутниковых геодезических измерений (определений)	0.1
н112О	-	-	-	467080.16	1359410.62	-	Метод спутниковых геодезических измерений (определений)	0.1
н113О	-	-	-	467072.48	1359407.25	-	Метод спутниковых геодезических измерений (определений)	0.1
н114О	-	-	-	467076.74	1359397.43	-	Метод спутниковых геодезических измерений (определений)	0.1
н111О	-	-	-	467084.62	1359400.84	-	Метод спутниковых геодезических измерений (определений)	0.1

**2. Сведения о характеристиках объекта недвижимости
с кадастровым номером : 13:01:0132030:163 :**

№ п/п	Наименование характеристики	Значение характеристики
1	2	3
1.	Вид объекта недвижимости	здание
2.	Ранее присвоенный государственный учетный номер (инвентарный) здания, сооружения, объекта незавершенного строительства	-
3.	Кадастровый номер земельного участка (земельных участков), в границах которого (которых) расположены здание, сооружение, объект незавершенного строительства	13:01:0132030:94
4.	Уникальный учетный номер кадастрового квартала, в границах которого расположены здание, сооружение, объект незавершенного строительства	13:01:0132030

2. Сведения о характеристиках объекта недвижимости с кадастровым номером : 13:01:0132030:163 :

№ п/п	Наименование характеристики	Значение характеристики
1	2	3
5.	Адрес здания, сооружения, объекта незавершенного строительства	Российская Федерация, Республика Мордовия, район Ардатовский, город Ардатов, улица Комарова, дом 5
5.1.	Сведения о местоположении здания, сооружения, объекта незавершенного строительства (при отсутствии адреса) в структурированном в соответствии с федеральной информационной адресной системой виде	-
5.2.	Дополнительные сведения о местоположении	-
6.	Иные сведения	-

3. Пояснения к сведениям об объекте недвижимости с кадастровым номером 13:01:0132030:163 :

1.	-
----	---

**Описание местоположения зданий, сооружений,
объектов незавершенного строительства на земельном участке**

**1. Сведения о характерных точках контура объекта недвижимости
с кадастровым номером : 13:01:0132030:164 :**

Система координат МСК-13, зона 1

Зона № 1

Обозначение характерных точек контура	Содержатся в Едином государственном реестре недвижимости			Определены в ходе выполнения комплексных кадастровых работ			Метод опреде ления коор динат	Формулы, примененные для расчета средней квадратической погрешности определения координат характерных точек (Mt), м, с подставленными в такие формулы значениями и итоговые (вычисленные) значения Mt, м
	Координаты, м		Ради ус, м	Координаты, м		Ради ус, м		
	X	Y	R	X	Y	R		
1	2	3	4	5	6	7	8	9
н115О	-	-	-	467116.02	1359408.24	-	Метод спутниковых геодезических измерений (определений)	0.1
н116О	-	-	-	467109.36	1359421.81	-	Метод спутниковых геодезических измерений (определений)	0.1
н117О	-	-	-	467099.38	1359417.15	-	Метод спутниковых геодезических измерений (определений)	0.1
н118О	-	-	-	467105.94	1359403.81	-	Метод спутниковых геодезических измерений (определений)	0.1
н115О	-	-	-	467116.02	1359408.24	-	Метод спутниковых геодезических измерений (определений)	0.1

**2. Сведения о характеристиках объекта недвижимости
с кадастровым номером : 13:01:0132030:164 :**

№ п/п	Наименование характеристики	Значение характеристики
1	2	3
1.	Вид объекта недвижимости	здание
2.	Ранее присвоенный государственный учетный номер (инвентарный) здания, сооружения, объекта незавершенного строительства	-
3.	Кадастровый номер земельного участка (земельных участков), в границах которого (которых) расположены здание, сооружение, объект незавершенного строительства	13:01:0132030:30
4.	Уникальный учетный номер кадастрового квартала, в границах которого расположены здание, сооружение, объект незавершенного строительства	13:01:0132030

2. Сведения о характеристиках объекта недвижимости с кадастровым номером : 13:01:0132030:164 :

№ п/п	Наименование характеристики	Значение характеристики
1	2	3
5.	Адрес здания, сооружения, объекта незавершенного строительства	Российская Федерация, Республика Мордовия, район Ардатовский, город Ардатов, улица Комарова, дом 8
5.1.	Сведения о местоположении здания, сооружения, объекта незавершенного строительства (при отсутствии адреса) в структурированном в соответствии с федеральной информационной адресной системой виде	-
5.2.	Дополнительные сведения о местоположении	-
6.	Иные сведения	-

3. Пояснения к сведениям об объекте недвижимости с кадастровым номером 13:01:0132030:164 :

1.	-
----	---

**Описание местоположения зданий, сооружений,
объектов незавершенного строительства на земельном участке**

**1. Сведения о характерных точках контура объекта недвижимости
с кадастровым номером : 13:01:0132030:165 :**

Система координат МСК-13, зона 1

Зона № 1

Обозначение характерных точек контура	Содержатся в Едином государственном реестре недвижимости			Определены в ходе выполнения комплексных кадастровых работ			Метод опреде ления коор динат	Формулы, примененные для расчета средней квадратической погрешности определения координат характерных точек (Mt), м, с подставленными в такие формулы значениями и итоговые (вычисленные) значения Mt, м
	Координаты, м		Ради ус, м	Координаты, м		Ради ус, м		
	X	Y	R	X	Y	R		
1	2	3	4	5	6	7	8	9
н119О	-	-	-	467126.07	1359387.51	-	Метод спутниковых геодезических измерений (определений)	0.1
н120О	-	-	-	467121.09	1359398.12	-	Метод спутниковых геодезических измерений (определений)	0.1
н121О	-	-	-	467108.53	1359392.41	-	Метод спутниковых геодезических измерений (определений)	0.1
н122О	-	-	-	467113.59	1359381.33	-	Метод спутниковых геодезических измерений (определений)	0.1
н119О	-	-	-	467126.07	1359387.51	-	Метод спутниковых геодезических измерений (определений)	0.1

**2. Сведения о характеристиках объекта недвижимости
с кадастровым номером : 13:01:0132030:165 :**

№ п/п	Наименование характеристики	Значение характеристики
1	2	3
1.	Вид объекта недвижимости	здание
2.	Ранее присвоенный государственный учетный номер (инвентарный) здания, сооружения, объекта незавершенного строительства	-
3.	Кадастровый номер земельного участка (земельных участков), в границах которого (которых) расположены здание, сооружение, объект незавершенного строительства	13:01:0132030:96
4.	Уникальный учетный номер кадастрового квартала, в границах которого расположены здание, сооружение, объект незавершенного строительства	13:01:0132030

2. Сведения о характеристиках объекта недвижимости с кадастровым номером : 13:01:0132030:165 :

№ п/п	Наименование характеристики	Значение характеристики
1	2	3
5.	Адрес здания, сооружения, объекта незавершенного строительства	Российская Федерация, Республика Мордовия, район Ардатовский, город Ардатов, улица Комарова, дом 7
5.1.	Сведения о местоположении здания, сооружения, объекта незавершенного строительства (при отсутствии адреса) в структурированном в соответствии с федеральной информационной адресной системой виде	-
5.2.	Дополнительные сведения о местоположении	-
6.	Иные сведения	-

3. Пояснения к сведениям об объекте недвижимости с кадастровым номером 13:01:0132030:165 :

1.	-
----	---

**Описание местоположения зданий, сооружений,
объектов незавершенного строительства на земельном участке**

**1. Сведения о характерных точках контура объекта недвижимости
с кадастровым номером : 13:01:0132030:166 :**

Система координат МСК-13, зона 1

Зона № 1

Обозначение характерных точек контура	Содержатся в Едином государственном реестре недвижимости			Определены в ходе выполнения комплексных кадастровых работ			Метод опреде ления коор динат	Формулы, примененные для расчета средней квадратической погрешности определения координат характерных точек (Mt), м, с подставленными в такие формулы значениями и итоговые (вычисленные) значения Mt, м
	Координаты, м		Радн ус, м	Координаты, м		Радн ус, м		
	X	Y	R	X	Y	R		
1	2	3	4	5	6	7	8	9
н123О	-	-	-	467149.19	1359397.30	-	Метод спутниковых геодезических измерений (определений)	0.1
н124О	-	-	-	467146.83	1359402.00	-	Метод спутниковых геодезических измерений (определений)	0.1
н125О	-	-	-	467148.51	1359402.87	-	Метод спутниковых геодезических измерений (определений)	0.1
н126О	-	-	-	467144.99	1359410.15	-	Метод спутниковых геодезических измерений (определений)	0.1
н127О	-	-	-	467134.07	1359404.77	-	Метод спутниковых геодезических измерений (определений)	0.1
н128О	-	-	-	467139.89	1359392.63	-	Метод спутниковых геодезических измерений (определений)	0.1
н123О	-	-	-	467149.19	1359397.30	-	Метод спутниковых геодезических измерений (определений)	0.1

**2. Сведения о характеристиках объекта недвижимости
с кадастровым номером : 13:01:0132030:166 :**

№ п/п	Наименование характеристики	Значение характеристики
1	2	3
1.	Вид объекта недвижимости	здание

**Описание местоположения зданий, сооружений,
объектов незавершенного строительства на земельном участке**

**1. Сведения о характерных точках контура объекта недвижимости
с кадастровым номером : 13:01:0132030:167 :**

Система координат МСК-13, зона 1

Зона № 1

Обозначение характерных точек контура	Содержатся в Едином государственном реестре недвижимости			Определены в ходе выполнения комплексных кадастровых работ			Метод опреде ления коор динат	Формулы, примененные для расчета средней квадратической погрешности определения координат характерных точек (Mt), м, с подставленными в такие формулы значениями и итоговые (вычисленные) значения Mt, м
	Координаты, м		Ради ус, м	Координаты, м		Ради ус, м		
	X	Y	R	X	Y	R		
1	2	3	4	5	6	7	8	9
н129О	-	-	-	467187.16	1359441.50	-	Метод спутниковых геодезических измерений (определений)	0.1
н130О	-	-	-	467181.32	1359453.92	-	Метод спутниковых геодезических измерений (определений)	0.1
н131О	-	-	-	467171.72	1359448.95	-	Метод спутниковых геодезических измерений (определений)	0.1
н132О	-	-	-	467177.98	1359436.59	-	Метод спутниковых геодезических измерений (определений)	0.1
н129О	-	-	-	467187.16	1359441.50	-	Метод спутниковых геодезических измерений (определений)	0.1

**2. Сведения о характеристиках объекта недвижимости
с кадастровым номером : 13:01:0132030:167 :**

№ п/п	Наименование характеристики	Значение характеристики
1	2	3
1.	Вид объекта недвижимости	здание
2.	Ранее присвоенный государственный учетный номер (инвентарный) здания, сооружения, объекта незавершенного строительства	-
3.	Кадастровый номер земельного участка (земельных участков), в границах которого (которых) расположены здание, сооружение, объект незавершенного строительства	13:01:0132030:102
4.	Уникальный учетный номер кадастрового квартала, в границах которого расположены здание, сооружение, объект незавершенного строительства	13:01:0132030

2. Сведения о характеристиках объекта недвижимости с кадастровым номером : 13:01:0132030:167 :

№ п/п	Наименование характеристики	Значение характеристики
1	2	3
5.	Адрес здания, сооружения, объекта незавершенного строительства	Российская Федерация, Республика Мордовия, район Ардатовский, город Ардатов, улица Комарова, дом 16
5.1.	Сведения о местоположении здания, сооружения, объекта незавершенного строительства (при отсутствии адреса) в структурированном в соответствии с федеральной информационной адресной системой виде	-
5.2.	Дополнительные сведения о местоположении	-
6.	Иные сведения	-

3. Пояснения к сведениям об объекте недвижимости с кадастровым номером 13:01:0132030:167 :

1.	-
----	---

**Описание местоположения зданий, сооружений,
объектов незавершенного строительства на земельном участке**

**1. Сведения о характерных точках контура объекта недвижимости
с кадастровым номером : 13:01:0132030:168 :**

Система координат МСК-13, зона 1

Зона № 1

Обозначение характерных точек контура	Содержатся в Едином государственном реестре недвижимости			Определены в ходе выполнения комплексных кадастровых работ			Метод опреде ления коор динат	Формулы, примененные для расчета средней квадратической погрешности определения координат характерных точек (Mt), м, с подставленными в такие формулы значениями и итоговые (вычисленные) значения Mt, м
	Координаты, м		Ради ус, м	Координаты, м		Ради ус, м		
	X	Y	R	X	Y	R		
1	2	3	4	5	6	7	8	9
н133О	-	-	-	467223.14	1359494.08	-	Метод спутниковых геодезических измерений (определений)	0.1
н134О	-	-	-	467220.28	1359500.00	-	Метод спутниковых геодезических измерений (определений)	0.1
н135О	-	-	-	467217.96	1359498.91	-	Метод спутниковых геодезических измерений (определений)	0.1
н136О	-	-	-	467213.36	1359508.45	-	Метод спутниковых геодезических измерений (определений)	0.1
н137О	-	-	-	467205.98	1359505.11	-	Метод спутниковых геодезических измерений (определений)	0.1
н138О	-	-	-	467213.28	1359489.23	-	Метод спутниковых геодезических измерений (определений)	0.1
н133О	-	-	-	467223.14	1359494.08	-	Метод спутниковых геодезических измерений (определений)	0.1

**2. Сведения о характеристиках объекта недвижимости
с кадастровым номером : 13:01:0132030:168 :**

№ п/п	Наименование характеристики	Значение характеристики
1	2	3
1.	Вид объекта недвижимости	здание

**Описание местоположения зданий, сооружений,
объектов незавершенного строительства на земельном участке**

**1. Сведения о характерных точках контура объекта недвижимости
с кадастровым номером : 13:01:0132030:169 :**

Система координат МСК-13, зона 1

Зона № 1

Обозначение характерных точек контура	Содержатся в Едином государственном реестре недвижимости			Определены в ходе выполнения комплексных кадастровых работ			Метод опреде ления коор динат	Формулы, примененные для расчета средней квадратической погрешности определения координат характерных точек (Mt), м, с подставленными в такие формулы значениями и итоговые (вычисленные) значения Mt, м
	Координаты, м		Радн ус, м	Координаты, м		Радн ус, м		
	X	Y	R	X	Y	R		
1	2	3	4	5	6	7	8	9
н139О	-	-	-	467199.84	1359482.90	-	Метод спутниковых геодезических измерений (определений)	0.1
н140О	-	-	-	467198.29	1359486.12	-	Метод спутниковых геодезических измерений (определений)	0.1
н141О	-	-	-	467197.48	1359485.74	-	Метод спутниковых геодезических измерений (определений)	0.1
н142О	-	-	-	467195.31	1359490.11	-	Метод спутниковых геодезических измерений (определений)	0.1
н143О	-	-	-	467195.79	1359490.35	-	Метод спутниковых геодезических измерений (определений)	0.1
н144О	-	-	-	467192.25	1359497.16	-	Метод спутниковых геодезических измерений (определений)	0.1
н145О	-	-	-	467182.83	1359492.42	-	Метод спутниковых геодезических измерений (определений)	0.1
н146О	-	-	-	467188.71	1359481.36	-	Метод спутниковых геодезических измерений (определений)	0.1
н147О	-	-	-	467186.07	1359480.14	-	Метод спутниковых геодезических измерений (определений)	0.1

1. Сведения о характерных точках контура объекта недвижимости с кадастровым номером : 13:01:0132030:169 :								
Система координат МСК-13, зона 1							Зона № 1	
Обозначение характерных точек контура	Содержатся в Едином государственном реестре недвижимости			Определены в ходе выполнения комплексных кадастровых работ			Метод опреде ления коор динат	Формулы, примененные для расчета средней квадратической погрешности определения координат характерных точек (Mt), м, с подставленными в такие формулы значениями и итоговые (вычисленные) значения Mt, м
	Координаты, м		Ради ус, м	Координаты, м		Ради ус, м		
	X	Y	R	X	Y	R		
1	2	3	4	5	6	7	8	9
n148O	-	-	-	467187.63	1359476.83	-	Метод спутниковых геодезических измерений (определений)	0.1
n139O	-	-	-	467199.84	1359482.90	-	Метод спутниковых геодезических измерений (определений)	0.1
2. Сведения о характеристиках объекта недвижимости с кадастровым номером : 13:01:0132030:169 :								
№ п/п	Наименование характеристики						Значение характеристики	
1	2						3	
1.	Вид объекта недвижимости						здание	
2.	Ранее присвоенный государственный учетный номер (инвентарный) здания, сооружения, объекта незавершенного строительства						-	
3.	Кадастровый номер земельного участка (земельных участков), в границах которого (которых) расположены здание, сооружение, объект незавершенного строительства						13:01:0132030:57	
4.	Уникальный учетный номер кадастрового квартала, в границах которого расположены здание, сооружение, объект незавершенного строительства						13:01:0132030	
5.	Адрес здания, сооружения, объекта незавершенного строительства						Российская Федерация, Республика Мордовия, район Ардатовский, город Ардатов, улица Комарова, дом 19	
5.1.	Сведения о местоположении здания, сооружения, объекта незавершенного строительства (при отсутствии адреса) в структурированном в соответствии с федеральной информационной адресной системой виде						-	
5.2.	Дополнительные сведения о местоположении						-	
6.	Иные сведения						-	
3. Пояснения к сведениям об объекте недвижимости с кадастровым номером 13:01:0132030:169 :								
1.	-							

**Описание местоположения зданий, сооружений,
объектов незавершенного строительства на земельном участке**

**1. Сведения о характерных точках контура объекта недвижимости
с кадастровым номером : 13:01:0132030:171 :**

Система координат МСК-13, зона 1

Зона № 1

Обозначение характерных точек контура	Содержатся в Едином государственном реестре недвижимости			Определены в ходе выполнения комплексных кадастровых работ			Метод опреде ления коор динат	Формулы, примененные для расчета средней квадратической погрешности определения координат характерных точек (Mt), м, с подставленными в такие формулы значениями и итоговые (вычисленные) значения Mt, м
	Координаты, м		Ради ус, м	Координаты, м		Ради ус, м		
	X	Y	R	X	Y	R		
1	2	3	4	5	6	7	8	9
н149О	-	-	-	467322.19	1359479.76	-	Метод спутниковых геодезических измерений (определений)	0.1
н150О	-	-	-	467317.49	1359491.24	-	Метод спутниковых геодезических измерений (определений)	0.1
н151О	-	-	-	467307.95	1359487.18	-	Метод спутниковых геодезических измерений (определений)	0.1
н152О	-	-	-	467313.13	1359475.76	-	Метод спутниковых геодезических измерений (определений)	0.1
н149О	-	-	-	467322.19	1359479.76	-	Метод спутниковых геодезических измерений (определений)	0.1

**2. Сведения о характеристиках объекта недвижимости
с кадастровым номером : 13:01:0132030:171 :**

№ п/п	Наименование характеристики	Значение характеристики
1	2	3
1.	Вид объекта недвижимости	здание
2.	Ранее присвоенный государственный учетный номер (инвентарный) здания, сооружения, объекта незавершенного строительства	-
3.	Кадастровый номер земельного участка (земельных участков), в границах которого (которых) расположены здание, сооружение, объект незавершенного строительства	13:01:0132030:37
4.	Уникальный учетный номер кадастрового квартала, в границах которого расположены здание, сооружение, объект незавершенного строительства	13:01:0132030

2. Сведения о характеристиках объекта недвижимости с кадастровым номером : 13:01:0132030:171 :

№ п/п	Наименование характеристики	Значение характеристики
1	2	3
5.	Адрес здания, сооружения, объекта незавершенного строительства	Российская Федерация, Республика Мордовия, район Ардатовский, город Ардатов, улица Комарова, дом 28
5.1.	Сведения о местоположении здания, сооружения, объекта незавершенного строительства (при отсутствии адреса) в структурированном в соответствии с федеральной информационной адресной системой виде	-
5.2.	Дополнительные сведения о местоположении	-
6.	Иные сведения	-

3. Пояснения к сведениям об объекте недвижимости с кадастровым номером 13:01:0132030:171 :

1.	-
----	---

**Описание местоположения зданий, сооружений,
объектов незавершенного строительства на земельном участке**

**1. Сведения о характерных точках контура объекта недвижимости
с кадастровым номером : 13:01:0132030:172 :**

Система координат МСК-13, зона 1

Зона № 1

Обозначение характерных точек контура	Содержатся в Едином государственном реестре недвижимости			Определены в ходе выполнения комплексных кадастровых работ			Метод опреде ления коор динат	Формулы, примененные для расчета средней квадратической погрешности определения координат характерных точек (Mt), м, с подставленными в такие формулы значениями и итоговые (вычисленные) значения Mt, м
	Координаты, м		Ради ус, м	Координаты, м		Ради ус, м		
	X	Y	R	X	Y	R		
1	2	3	4	5	6	7	8	9
н153О	-	-	-	467301.64	1359526.21	-	Метод спутниковых геодезических измерений (определений)	0.1
н154О	-	-	-	467296.36	1359538.79	-	Метод спутниковых геодезических измерений (определений)	0.1
н155О	-	-	-	467287.72	1359535.15	-	Метод спутниковых геодезических измерений (определений)	0.1
н156О	-	-	-	467293.38	1359522.43	-	Метод спутниковых геодезических измерений (определений)	0.1
н153О	-	-	-	467301.64	1359526.21	-	Метод спутниковых геодезических измерений (определений)	0.1

**2. Сведения о характеристиках объекта недвижимости
с кадастровым номером : 13:01:0132030:172 :**

№ п/п	Наименование характеристики	Значение характеристики
1	2	3
1.	Вид объекта недвижимости	здание
2.	Ранее присвоенный государственный учетный номер (инвентарный) здания, сооружения, объекта незавершенного строительства	-
3.	Кадастровый номер земельного участка (земельных участков), в границах которого (которых) расположены здание, сооружение, объект незавершенного строительства	13:01:0132030:109
4.	Уникальный учетный номер кадастрового квартала, в границах которого расположены здание, сооружение, объект незавершенного строительства	13:01:0132030

2. Сведения о характеристиках объекта недвижимости с кадастровым номером : 13:01:0132030:172 :

№ п/п	Наименование характеристики	Значение характеристики
1	2	3
5.	Адрес здания, сооружения, объекта незавершенного строительства	Российская Федерация, Республика Мордовия, район Ардатовский, город Ардатов, улица Комарова, дом 30
5.1.	Сведения о местоположении здания, сооружения, объекта незавершенного строительства (при отсутствии адреса) в структурированном в соответствии с федеральной информационной адресной системой виде	-
5.2.	Дополнительные сведения о местоположении	-
6.	Иные сведения	-

3. Пояснения к сведениям об объекте недвижимости с кадастровым номером 13:01:0132030:172 :

1.	-
----	---

**Описание местоположения зданий, сооружений,
объектов незавершенного строительства на земельном участке**

**1. Сведения о характерных точках контура объекта недвижимости
с кадастровым номером : 13:01:0132030:173 :**

Система координат МСК-13, зона 1

Зона № 1

Обозначение характерных точек контура	Содержатся в Едином государственном реестре недвижимости			Определены в ходе выполнения комплексных кадастровых работ			Метод опреде ления коор динат	Формулы, примененные для расчета средней квадратической погрешности определения координат характерных точек (Mt), м, с подставленными в такие формулы значениями и итоговые (вычисленные) значения Mt, м
	Координаты, м		Ради ус, м	Координаты, м		Ради ус, м		
	X	Y	R	X	Y	R		
1	2	3	4	5	6	7	8	9
n157O	-	-	-	467491.61	1359454.00	-	Метод спутниковых геодезических измерений (определений)	0.1
n158O	-	-	-	467507.09	1359462.88	-	Метод спутниковых геодезических измерений (определений)	0.1
n159O	-	-	-	467502.57	1359471.00	-	Метод спутниковых геодезических измерений (определений)	0.1
n160O	-	-	-	467486.91	1359462.28	-	Метод спутниковых геодезических измерений (определений)	0.1
n157O	-	-	-	467491.61	1359454.00	-	Метод спутниковых геодезических измерений (определений)	0.1

**2. Сведения о характеристиках объекта недвижимости
с кадастровым номером : 13:01:0132030:173 :**

№ п/п	Наименование характеристики	Значение характеристики
1	2	3
1.	Вид объекта недвижимости	здание
2.	Ранее присвоенный государственный учетный номер (инвентарный) здания, сооружения, объекта незавершенного строительства	-
3.	Кадастровый номер земельного участка (земельных участков), в границах которого (которых) расположены здание, сооружение, объект незавершенного строительства	13:01:0132030:26
4.	Уникальный учетный номер кадастрового квартала, в границах которого расположены здание, сооружение, объект незавершенного строительства	13:01:0132030

2. Сведения о характеристиках объекта недвижимости с кадастровым номером : 13:01:0132030:173 :

№ п/п	Наименование характеристики	Значение характеристики
1	2	3
5.	Адрес здания, сооружения, объекта незавершенного строительства	Российская Федерация, Республика Мордовия, район Ардатовский, город Ардатов, улица Эрьзи, дом 41
5.1.	Сведения о местоположении здания, сооружения, объекта незавершенного строительства (при отсутствии адреса) в структурированном в соответствии с федеральной информационной адресной системой виде	-
5.2.	Дополнительные сведения о местоположении	-
6.	Иные сведения	-

3. Пояснения к сведениям об объекте недвижимости с кадастровым номером 13:01:0132030:173 :

1.	-
----	---

**Описание местоположения зданий, сооружений,
объектов незавершенного строительства на земельном участке**

**1. Сведения о характерных точках контура объекта недвижимости
с кадастровым номером : 13:01:0132030:174 :**

Система координат МСК-13, зона 1

Зона № 1

Обозначение характерных точек контура	Содержатся в Едином государственном реестре недвижимости			Определены в ходе выполнения комплексных кадастровых работ			Метод опреде ления коор динат	Формулы, примененные для расчета средней квадратической погрешности определения координат характерных точек (Mt), м, с подставленными в такие формулы значениями и итоговые (вычисленные) значения Mt, м
	Координаты, м		Ради ус, м	Координаты, м		Ради ус, м		
	X	Y	R	X	Y	R		
1	2	3	4	5	6	7	8	9
n161O	-	-	-	467101.52	1359323.91	-	Метод спутниковых геодезических измерений (определений)	0.1
n162O	-	-	-	467114.27	1359330.46	-	Метод спутниковых геодезических измерений (определений)	0.1
n163O	-	-	-	467109.76	1359340.36	-	Метод спутниковых геодезических измерений (определений)	0.1
n164O	-	-	-	467096.47	1359334.13	-	Метод спутниковых геодезических измерений (определений)	0.1
n161O	-	-	-	467101.52	1359323.91	-	Метод спутниковых геодезических измерений (определений)	0.1

**2. Сведения о характеристиках объекта недвижимости
с кадастровым номером : 13:01:0132030:174 :**

№ п/п	Наименование характеристики	Значение характеристики
1	2	3
1.	Вид объекта недвижимости	здание
2.	Ранее присвоенный государственный учетный номер (инвентарный) здания, сооружения, объекта незавершенного строительства	-
3.	Кадастровый номер земельного участка (земельных участков), в границах которого (которых) расположены здание, сооружение, объект незавершенного строительства	13:01:0132030:18
4.	Уникальный учетный номер кадастрового квартала, в границах которого расположены здание, сооружение, объект незавершенного строительства	13:01:0132030

2. Сведения о характеристиках объекта недвижимости с кадастровым номером : 13:01:0132030:174 :

№ п/п	Наименование характеристики	Значение характеристики
1	2	3
5.	Адрес здания, сооружения, объекта незавершенного строительства	Российская Федерация, Республика Мордовия, район Ардатовский, город Ардатов, улица Эрьзи, дом 7
5.1.	Сведения о местоположении здания, сооружения, объекта незавершенного строительства (при отсутствии адреса) в структурированном в соответствии с федеральной информационной адресной системой виде	-
5.2.	Дополнительные сведения о местоположении	-
6.	Иные сведения	-

3. Пояснения к сведениям об объекте недвижимости с кадастровым номером 13:01:0132030:174 :

1.	-
----	---

**Описание местоположения зданий, сооружений,
объектов незавершенного строительства на земельном участке**

**1. Сведения о характерных точках контура объекта недвижимости
с кадастровым номером : 13:01:0132030:175 :**

Система координат МСК-13, зона 1

Зона № 1

Обозначение характерных точек контура	Содержатся в Едином государственном реестре недвижимости			Определены в ходе выполнения комплексных кадастровых работ			Метод опреде ления коор динат	Формулы, примененные для расчета средней квадратической погрешности определения координат характерных точек (Mt), м, с подставленными в такие формулы значениями и итоговые (вычисленные) значения Mt, м
	Координаты, м		Радн ус, м	Координаты, м		Радн ус, м		
	X	Y	R	X	Y	R		
1	2	3	4	5	6	7	8	9
н165О	-	-	-	467219.76	1359394.58	-	Метод спутниковых геодезических измерений (определений)	0.1
н166О	-	-	-	467211.04	1359390.28	-	Метод спутниковых геодезических измерений (определений)	0.1
н167О	-	-	-	467215.24	1359382.04	-	Метод спутниковых геодезических измерений (определений)	0.1
н168О	-	-	-	467216.88	1359382.86	-	Метод спутниковых геодезических измерений (определений)	0.1
н169О	-	-	-	467217.46	1359381.74	-	Метод спутниковых геодезических измерений (определений)	0.1
н170О	-	-	-	467222.50	1359384.24	-	Метод спутниковых геодезических измерений (определений)	0.1
н171О	-	-	-	467221.12	1359387.04	-	Метод спутниковых геодезических измерений (определений)	0.1
н172О	-	-	-	467223.00	1359387.98	-	Метод спутниковых геодезических измерений (определений)	0.1
н165О	-	-	-	467219.76	1359394.58	-	Метод спутниковых геодезических измерений (определений)	0.1

2. Сведения о характеристиках объекта недвижимости с кадастровым номером : 13:01:0132030:175 :

№ п/п	Наименование характеристики	Значение характеристики
1	2	3
1.	Вид объекта недвижимости	здание
2.	Ранее присвоенный государственный учетный номер (инвентарный) здания, сооружения, объекта незавершенного строительства	-
3.	Кадастровый номер земельного участка (земельных участков), в границах которого (которых) расположены здание, сооружение, объект незавершенного строительства	13:01:0132030:82
4.	Уникальный учетный номер кадастрового квартала, в границах которого расположены здание, сооружение, объект незавершенного строительства	13:01:0132030
5.	Адрес здания, сооружения, объекта незавершенного строительства	Российская Федерация, Республика Мордовия, район Ардатовский, город Ардатов, улица Эрьзи, дом 15
5.1.	Сведения о местоположении здания, сооружения, объекта незавершенного строительства (при отсутствии адреса) в структурированном в соответствии с федеральной информационной адресной системой виде	-
5.2.	Дополнительные сведения о местоположении	-
6.	Иные сведения	-

3. Пояснения к сведениям об объекте недвижимости с кадастровым номером 13:01:0132030:175 :

1.	-
----	---

**Описание местоположения зданий, сооружений,
объектов незавершенного строительства на земельном участке**

**1. Сведения о характерных точках контура объекта недвижимости
с кадастровым номером : 13:01:0132030:176 :**

Система координат МСК-13, зона 1

Зона № 1

Обозначение характерных точек контура	Содержатся в Едином государственном реестре недвижимости			Определены в ходе выполнения комплексных кадастровых работ			Метод опреде ления коор динат	Формулы, примененные для расчета средней квадратической погрешности определения координат характерных точек (Mt), м, с подставленными в такие формулы значениями и итоговые (вычисленные) значения Mt, м
	Координаты, м		Ради ус, м	Координаты, м		Ради ус, м		
	X	Y	R	X	Y	R		
1	2	3	4	5	6	7	8	9
н173О	-	-	-	467416.77	1359470.06	-	Метод спутниковых геодезических измерений (определений)	0.1
н174О	-	-	-	467412.77	1359480.51	-	Метод спутниковых геодезических измерений (определений)	0.1
н175О	-	-	-	467393.27	1359472.81	-	Метод спутниковых геодезических измерений (определений)	0.1
н176О	-	-	-	467397.57	1359462.26	-	Метод спутниковых геодезических измерений (определений)	0.1
н173О	-	-	-	467416.77	1359470.06	-	Метод спутниковых геодезических измерений (определений)	0.1

**2. Сведения о характеристиках объекта недвижимости
с кадастровым номером : 13:01:0132030:176 :**

№ п/п	Наименование характеристики	Значение характеристики
1	2	3
1.	Вид объекта недвижимости	здание
2.	Ранее присвоенный государственный учетный номер (инвентарный) здания, сооружения, объекта незавершенного строительства	-
3.	Кадастровый номер земельного участка (земельных участков), в границах которого (которых) расположены здание, сооружение, объект незавершенного строительства	13:01:0132030:87
4.	Уникальный учетный номер кадастрового квартала, в границах которого расположены здание, сооружение, объект незавершенного строительства	13:01:0132030

2. Сведения о характеристиках объекта недвижимости с кадастровым номером : 13:01:0132030:176 :

№ п/п	Наименование характеристики	Значение характеристики
1	2	3
5.	Адрес здания, сооружения, объекта незавершенного строительства	Российская Федерация, Республика Мордовия, район Ардатовский, город Ардатов, улица Эрьзи, дом 29
5.1.	Сведения о местоположении здания, сооружения, объекта незавершенного строительства (при отсутствии адреса) в структурированном в соответствии с федеральной информационной адресной системой виде	-
5.2.	Дополнительные сведения о местоположении	-
6.	Иные сведения	-

3. Пояснения к сведениям об объекте недвижимости с кадастровым номером 13:01:0132030:176 :

1.	-
----	---

**Описание местоположения зданий, сооружений,
объектов незавершенного строительства на земельном участке**

**1. Сведения о характерных точках контура объекта недвижимости
с кадастровым номером : 13:01:0132030:177 :**

Система координат МСК-13, зона 1

Зона № 1

Обозначение характерных точек контура	Содержатся в Едином государственном реестре недвижимости			Определены в ходе выполнения комплексных кадастровых работ			Метод опреде ления коор динат	Формулы, примененные для расчета средней квадратической погрешности определения координат характерных точек (Mt), м, с подставленными в такие формулы значениями и итоговые (вычисленные) значения Mt, м
	Координаты, м		Ради ус, м	Координаты, м		Ради ус, м		
	X	Y	R	X	Y	R		
1	2	3	4	5	6	7	8	9
н177О	-	-	-	467352.95	1359449.84	-	Метод спутниковых геодезических измерений (определений)	0.1
н178О	-	-	-	467355.01	1359446.18	-	Метод спутниковых геодезических измерений (определений)	0.1
н179О	-	-	-	467366.13	1359451.92	-	Метод спутниковых геодезических измерений (определений)	0.1
н180О	-	-	-	467361.58	1359461.38	-	Метод спутниковых геодезических измерений (определений)	0.1
н181О	-	-	-	467345.13	1359453.25	-	Метод спутниковых геодезических измерений (определений)	0.1
н182О	-	-	-	467348.14	1359447.52	-	Метод спутниковых геодезических измерений (определений)	0.1
н177О	-	-	-	467352.95	1359449.84	-	Метод спутниковых геодезических измерений (определений)	0.1

**2. Сведения о характеристиках объекта недвижимости
с кадастровым номером : 13:01:0132030:177 :**


№ п/п	Наименование характеристики	Значение характеристики
1	2	3
1.	Вид объекта недвижимости	здание

2. Сведения о характеристиках объекта недвижимости с кадастровым номером : 13:01:0132030:177 :

№ п/п	Наименование характеристики	Значение характеристики
1	2	3
2.	Ранее присвоенный государственный учетный номер (инвентарный) здания, сооружения, объекта незавершенного строительства	-
3.	Кадастровый номер земельного участка (земельных участков), в границах которого (которых) расположены здание, сооружение, объект незавершенного строительства	13:01:0132030:84
4.	Уникальный учетный номер кадастрового квартала, в границах которого расположены здание, сооружение, объект незавершенного строительства	13:01:0132030
5.	Адрес здания, сооружения, объекта незавершенного строительства	Российская Федерация, Республика Мордовия, район Ардатовский, город Ардатов, улица Эрьзи, дом 25
5.1.	Сведения о местоположении здания, сооружения, объекта незавершенного строительства (при отсутствии адреса) в структурированном в соответствии с федеральной информационной адресной системой виде	-
5.2.	Дополнительные сведения о местоположении	-
6.	Иные сведения	-

3. Пояснения к сведениям об объекте недвижимости с кадастровым номером 13:01:0132030:177 :

1.	-
----	---



**Описание местоположения зданий, сооружений,
объектов незавершенного строительства на земельном участке**

**1. Сведения о характерных точках контура объекта недвижимости
с кадастровым номером : 13:01:0132030:178 :**

Система координат МСК-13, зона 1

Зона № 1

Обозначение характерных точек контура	Содержатся в Едином государственном реестре недвижимости			Определены в ходе выполнения комплексных кадастровых работ			Метод опреде ления коор динат	Формулы, примененные для расчета средней квадратической погрешности определения координат характерных точек (Mt), м, с подставленными в такие формулы значениями и итоговые (вычисленные) значения Mt, м
	Координаты, м		Ради ус, м	Координаты, м		Ради ус, м		
	X	Y	R	X	Y	R		
1	2	3	4	5	6	7	8	9
н183О	-	-	-	467428.26	1359474.48	-	Метод спутниковых геодезических измерений (определений)	0.1
н184О	-	-	-	467442.81	1359480.98	-	Метод спутниковых геодезических измерений (определений)	0.1
н185О	-	-	-	467437.23	1359493.13	-	Метод спутниковых геодезических измерений (определений)	0.1
н186О	-	-	-	467422.83	1359486.33	-	Метод спутниковых геодезических измерений (определений)	0.1
н183О	-	-	-	467428.26	1359474.48	-	Метод спутниковых геодезических измерений (определений)	0.1

**2. Сведения о характеристиках объекта недвижимости
с кадастровым номером : 13:01:0132030:178 :**

№ п/п	Наименование характеристики	Значение характеристики
1	2	3
1.	Вид объекта недвижимости	здание
2.	Ранее присвоенный государственный учетный номер (инвентарный) здания, сооружения, объекта незавершенного строительства	-
3.	Кадастровый номер земельного участка (земельных участков), в границах которого (которых) расположены здание, сооружение, объект незавершенного строительства	13:01:0132030:88
4.	Уникальный учетный номер кадастрового квартала, в границах которого расположены здание, сооружение, объект незавершенного строительства	13:01:0132030

2. Сведения о характеристиках объекта недвижимости с кадастровым номером : 13:01:0132030:178 :

№ п/п	Наименование характеристики	Значение характеристики
1	2	3
5.	Адрес здания, сооружения, объекта незавершенного строительства	Российская Федерация, Республика Мордовия, район Ардатовский, город Ардатов, улица Эрьзи, дом 31
5.1.	Сведения о местоположении здания, сооружения, объекта незавершенного строительства (при отсутствии адреса) в структурированном в соответствии с федеральной информационной адресной системой виде	-
5.2.	Дополнительные сведения о местоположении	-
6.	Иные сведения	-

3. Пояснения к сведениям об объекте недвижимости с кадастровым номером 13:01:0132030:178 :

1.	-
----	---

**Описание местоположения зданий, сооружений,
объектов незавершенного строительства на земельном участке**

**1. Сведения о характерных точках контура объекта недвижимости
с кадастровым номером : 13:01:0132030:179 :**

Система координат МСК-13, зона 1

Зона № 1

Обозначение характерных точек контура	Содержатся в Едином государственном реестре недвижимости			Определены в ходе выполнения комплексных кадастровых работ			Метод опреде ления коор динат	Формулы, примененные для расчета средней квадратической погрешности определения координат характерных точек (Mt), м, с подставленными в такие формулы значениями и итоговые (вычисленные) значения Mt, м
	Координаты, м		Ради ус, м	Координаты, м		Ради ус, м		
	X	Y	R	X	Y	R		
1	2	3	4	5	6	7	8	9
н187О	-	-	-	467464.85	1359494.48	-	Метод спутниковых геодезических измерений (определений)	0.1
н188О	-	-	-	467460.89	1359503.26	-	Метод спутниковых геодезических измерений (определений)	0.1
н189О	-	-	-	467445.96	1359496.52	-	Метод спутниковых геодезических измерений (определений)	0.1
н190О	-	-	-	467449.86	1359487.52	-	Метод спутниковых геодезических измерений (определений)	0.1
н187О	-	-	-	467464.85	1359494.48	-	Метод спутниковых геодезических измерений (определений)	0.1

**2. Сведения о характеристиках объекта недвижимости
с кадастровым номером : 13:01:0132030:179 :**

№ п/п	Наименование характеристики	Значение характеристики
1	2	3
1.	Вид объекта недвижимости	здание
2.	Ранее присвоенный государственный учетный номер (инвентарный) здания, сооружения, объекта незавершенного строительства	-
3.	Кадастровый номер земельного участка (земельных участков), в границах которого (которых) расположены здание, сооружение, объект незавершенного строительства	13:01:0132030:54
4.	Уникальный учетный номер кадастрового квартала, в границах которого расположены здание, сооружение, объект незавершенного строительства	13:01:0132030

2. Сведения о характеристиках объекта недвижимости с кадастровым номером : 13:01:0132030:179 :

№ п/п	Наименование характеристики	Значение характеристики
1	2	3
5.	Адрес здания, сооружения, объекта незавершенного строительства	Российская Федерация, Республика Мордовия, район Ардатовский, город Ардатов, улица Эрьзи, дом 33
5.1.	Сведения о местоположении здания, сооружения, объекта незавершенного строительства (при отсутствии адреса) в структурированном в соответствии с федеральной информационной адресной системой виде	-
5.2.	Дополнительные сведения о местоположении	-
6.	Иные сведения	-

3. Пояснения к сведениям об объекте недвижимости с кадастровым номером 13:01:0132030:179 :

1.	-
----	---

**Описание местоположения зданий, сооружений,
объектов незавершенного строительства на земельном участке**

**1. Сведения о характерных точках контура объекта недвижимости
с кадастровым номером : 13:01:0132030:180 :**

Система координат МСК-13, зона 1

Зона № 1

Обозначение характерных точек контура	Содержатся в Едином государственном реестре недвижимости			Определены в ходе выполнения комплексных кадастровых работ			Метод опреде ления коор динат	Формулы, примененные для расчета средней квадратической погрешности определения координат характерных точек (Mt), м, с подставленными в такие формулы значениями и итоговые (вычисленные) значения Mt, м
	Координаты, м		Ради ус, м	Координаты, м		Ради ус, м		
	X	Y	R	X	Y	R		
1	2	3	4	5	6	7	8	9
н191О	-	-	-	467507.50	1359523.11	-	Метод спутниковых геодезических измерений (определений)	0.1
н192О	-	-	-	467490.20	1359515.43	-	Метод спутниковых геодезических измерений (определений)	0.1
н193О	-	-	-	467494.54	1359506.29	-	Метод спутниковых геодезических измерений (определений)	0.1
н194О	-	-	-	467511.83	1359514.50	-	Метод спутниковых геодезических измерений (определений)	0.1
н191О	-	-	-	467507.50	1359523.11	-	Метод спутниковых геодезических измерений (определений)	0.1

**2. Сведения о характеристиках объекта недвижимости
с кадастровым номером : 13:01:0132030:180 :**

№ п/п	Наименование характеристики	Значение характеристики
1	2	3
1.	Вид объекта недвижимости	здание
2.	Ранее присвоенный государственный учетный номер (инвентарный) здания, сооружения, объекта незавершенного строительства	-
3.	Кадастровый номер земельного участка (земельных участков), в границах которого (которых) расположены здание, сооружение, объект незавершенного строительства	13:01:0132030:89
4.	Уникальный учетный номер кадастрового квартала, в границах которого расположены здание, сооружение, объект незавершенного строительства	13:01:0132030

2. Сведения о характеристиках объекта недвижимости с кадастровым номером : 13:01:0132030:180 :

№ п/п	Наименование характеристики	Значение характеристики
1	2	3
5.	Адрес здания, сооружения, объекта незавершенного строительства	Российская Федерация, Республика Мордовия, район Ардатовский, город Ардатов, улица Эрьзи, дом 37
5.1.	Сведения о местоположении здания, сооружения, объекта незавершенного строительства (при отсутствии адреса) в структурированном в соответствии с федеральной информационной адресной системой виде	-
5.2.	Дополнительные сведения о местоположении	-
6.	Иные сведения	-

3. Пояснения к сведениям об объекте недвижимости с кадастровым номером 13:01:0132030:180 :

1.	-
----	---

**Описание местоположения зданий, сооружений,
объектов незавершенного строительства на земельном участке**

**1. Сведения о характерных точках контура объекта недвижимости
с кадастровым номером : 13:01:0132030:182 :**

Система координат МСК-13, зона 1

Зона № 1

Обозначение характерных точек контура	Содержатся в Едином государственном реестре недвижимости			Определены в ходе выполнения комплексных кадастровых работ			Метод опреде ления коор динат	Формулы, примененные для расчета средней квадратической погрешности определения координат характерных точек (Mt), м, с подставленными в такие формулы значениями и итоговые (вычисленные) значения Mt, м
	Координаты, м		Радн ус, м	Координаты, м		Радн ус, м		
	X	Y	R	X	Y	R		
1	2	3	4	5	6	7	8	9
н195О	-	-	-	467443.73	1359430.99	-	Метод спутниковых геодезических измерений (определений)	0.1
н196О	-	-	-	467438.87	1359439.95	-	Метод спутниковых геодезических измерений (определений)	0.1
н197О	-	-	-	467430.41	1359435.71	-	Метод спутниковых геодезических измерений (определений)	0.1
н198О	-	-	-	467432.51	1359431.91	-	Метод спутниковых геодезических измерений (определений)	0.1
н199О	-	-	-	467428.59	1359429.87	-	Метод спутниковых геодезических измерений (определений)	0.1
н200О	-	-	-	467431.49	1359424.31	-	Метод спутниковых геодезических измерений (определений)	0.1
н195О	-	-	-	467443.73	1359430.99	-	Метод спутниковых геодезических измерений (определений)	0.1

**2. Сведения о характеристиках объекта недвижимости
с кадастровым номером : 13:01:0132030:182 :**

№ п/п	Наименование характеристики	Значение характеристики
1	2	3
1.	Вид объекта недвижимости	здание

**Описание местоположения зданий, сооружений,
объектов незавершенного строительства на земельном участке**

**1. Сведения о характерных точках контура объекта недвижимости
с кадастровым номером : 13:01:0132030:183 :**

Система координат МСК-13, зона 1

Зона № 1

Обозначение характерных точек контура	Содержатся в Едином государственном реестре недвижимости			Определены в ходе выполнения комплексных кадастровых работ			Метод опреде ления коор динат	Формулы, примененные для расчета средней квадратической погрешности определения координат характерных точек (Mt), м, с подставленными в такие формулы значениями и итоговые (вычисленные) значения Mt, м
	Координаты, м		Ради ус, м	Координаты, м		Ради ус, м		
	X	Y	R	X	Y	R		
1	2	3	4	5	6	7	8	9
н201О	-	-	-	467133.28	1359424.38	-	Метод спутниковых геодезических измерений (определений)	0.1
н202О	-	-	-	467130.00	1359431.25	-	Метод спутниковых геодезических измерений (определений)	0.1
н203О	-	-	-	467122.48	1359427.58	-	Метод спутниковых геодезических измерений (определений)	0.1
н204О	-	-	-	467125.88	1359420.70	-	Метод спутниковых геодезических измерений (определений)	0.1
н201О	-	-	-	467133.28	1359424.38	-	Метод спутниковых геодезических измерений (определений)	0.1

**2. Сведения о характеристиках объекта недвижимости
с кадастровым номером : 13:01:0132030:183 :**

№ п/п	Наименование характеристики	Значение характеристики
1	2	3
1.	Вид объекта недвижимости	здание
2.	Ранее присвоенный государственный учетный номер (инвентарный) здания, сооружения, объекта незавершенного строительства	-
3.	Кадастровый номер земельного участка (земельных участков), в границах которого (которых) расположены здание, сооружение, объект незавершенного строительства	13:01:0132030:31
4.	Уникальный учетный номер кадастрового квартала, в границах которого расположены здание, сооружение, объект незавершенного строительства	13:01:0132030

2. Сведения о характеристиках объекта недвижимости с кадастровым номером : 13:01:0132030:183 :

№ п/п	Наименование характеристики	Значение характеристики
1	2	3
5.	Адрес здания, сооружения, объекта незавершенного строительства	Российская Федерация, Республика Мордовия, район Ардатовский, город Ардатов, улица Комарова, дом 11
5.1.	Сведения о местоположении здания, сооружения, объекта незавершенного строительства (при отсутствии адреса) в структурированном в соответствии с федеральной информационной адресной системой виде	-
5.2.	Дополнительные сведения о местоположении	-
6.	Иные сведения	-

3. Пояснения к сведениям об объекте недвижимости с кадастровым номером 13:01:0132030:183 :

1.	-
----	---

**Описание местоположения зданий, сооружений,
объектов незавершенного строительства на земельном участке**

**1. Сведения о характерных точках контура объекта недвижимости
с кадастровым номером : 13:01:0132030:184 :**

Система координат МСК-13, зона 1

Зона № 1

Обозначение характерных точек контура	Содержатся в Едином государственном реестре недвижимости			Определены в ходе выполнения комплексных кадастровых работ			Метод опреде ления коор динат	Формулы, примененные для расчета средней квадратической погрешности определения координат характерных точек (Mt), м, с подставленными в такие формулы значениями и итоговые (вычисленные) значения Mt, м
	Координаты, м		Ради ус, м	Координаты, м		Ради ус, м		
	X	Y	R	X	Y	R		
1	2	3	4	5	6	7	8	9
н205О	-	-	-	467264.07	1359478.31	-	Метод спутниковых геодезических измерений (определений)	0.1
н206О	-	-	-	467257.25	1359491.51	-	Метод спутниковых геодезических измерений (определений)	0.1
н207О	-	-	-	467244.67	1359484.99	-	Метод спутниковых геодезических измерений (определений)	0.1
н208О	-	-	-	467251.43	1359471.83	-	Метод спутниковых геодезических измерений (определений)	0.1
н205О	-	-	-	467264.07	1359478.31	-	Метод спутниковых геодезических измерений (определений)	0.1

**2. Сведения о характеристиках объекта недвижимости
с кадастровым номером : 13:01:0132030:184 :**

№ п/п	Наименование характеристики	Значение характеристики
1	2	3
1.	Вид объекта недвижимости	здание
2.	Ранее присвоенный государственный учетный номер (инвентарный) здания, сооружения, объекта незавершенного строительства	-
3.	Кадастровый номер земельного участка (земельных участков), в границах которого (которых) расположены здание, сооружение, объект незавершенного строительства	13:01:0132030:104
4.	Уникальный учетный номер кадастрового квартала, в границах которого расположены здание, сооружение, объект незавершенного строительства	13:01:0132030

2. Сведения о характеристиках объекта недвижимости с кадастровым номером : 13:01:0132030:184 :

№ п/п	Наименование характеристики	Значение характеристики
1	2	3
5.	Адрес здания, сооружения, объекта незавершенного строительства	Российская Федерация, Республика Мордовия, район Ардатовский, город Ардатов, улица Комарова, дом 23
5.1.	Сведения о местоположении здания, сооружения, объекта незавершенного строительства (при отсутствии адреса) в структурированном в соответствии с федеральной информационной адресной системой виде	-
5.2.	Дополнительные сведения о местоположении	-
6.	Иные сведения	-

3. Пояснения к сведениям об объекте недвижимости с кадастровым номером 13:01:0132030:184 :

1.	-
----	---

**Описание местоположения зданий, сооружений,
объектов незавершенного строительства на земельном участке**

**1. Сведения о характерных точках контура объекта недвижимости
с кадастровым номером : 13:01:0132030:185 :**

Система координат МСК-13, зона 1

Зона № 1

Обозначение характерных точек контура	Содержатся в Едином государственном реестре недвижимости			Определены в ходе выполнения комплексных кадастровых работ			Метод опреде ления коор динат	Формулы, примененные для расчета средней квадратической погрешности определения координат характерных точек (Mt), м, с подставленными в такие формулы значениями и итоговые (вычисленные) значения Mt, м
	Координаты, м		Ради ус, м	Координаты, м		Ради ус, м		
	X	Y	R	X	Y	R		
1	2	3	4	5	6	7	8	9
н209О	-	-	-	467274.14	1359526.43	-	Метод спутниковых геодезических измерений (определений)	0.1
н210О	-	-	-	467268.28	1359538.13	-	Метод спутниковых геодезических измерений (определений)	0.1
н211О	-	-	-	467257.60	1359533.15	-	Метод спутниковых геодезических измерений (определений)	0.1
н212О	-	-	-	467263.38	1359521.33	-	Метод спутниковых геодезических измерений (определений)	0.1
н209О	-	-	-	467274.14	1359526.43	-	Метод спутниковых геодезических измерений (определений)	0.1

**2. Сведения о характеристиках объекта недвижимости
с кадастровым номером : 13:01:0132030:185 :**

№ п/п	Наименование характеристики	Значение характеристики
1	2	3
1.	Вид объекта недвижимости	здание
2.	Ранее присвоенный государственный учетный номер (инвентарный) здания, сооружения, объекта незавершенного строительства	-
3.	Кадастровый номер земельного участка (земельных участков), в границах которого (которых) расположены здание, сооружение, объект незавершенного строительства	13:01:0132030:105
4.	Уникальный учетный номер кадастрового квартала, в границах которого расположены здание, сооружение, объект незавершенного строительства	13:01:0132030

2. Сведения о характеристиках объекта недвижимости с кадастровым номером : 13:01:0132030:185 :

№ п/п	Наименование характеристики	Значение характеристики
1	2	3
5.	Адрес здания, сооружения, объекта незавершенного строительства	Российская Федерация, Республика Мордовия, район Ардатовский, город Ардатов, улица Комарова, дом 25
5.1.	Сведения о местоположении здания, сооружения, объекта незавершенного строительства (при отсутствии адреса) в структурированном в соответствии с федеральной информационной адресной системой виде	-
5.2.	Дополнительные сведения о местоположении	-
6.	Иные сведения	-

3. Пояснения к сведениям об объекте недвижимости с кадастровым номером 13:01:0132030:185 :

1.	-
----	---

**Описание местоположения зданий, сооружений,
объектов незавершенного строительства на земельном участке**

**1. Сведения о характерных точках контура объекта недвижимости
с кадастровым номером : 13:01:0132030:186 :**

Система координат МСК-13, зона 1

Зона № 1

Обозначение характерных точек контура	Содержатся в Едином государственном реестре недвижимости			Определены в ходе выполнения комплексных кадастровых работ			Метод опреде ления коор динат	Формулы, примененные для расчета средней квадратической погрешности определения координат характерных точек (Mt), м, с подставленными в такие формулы значениями и итоговые (вычисленные) значения Mt, м
	Координаты, м		Радн ус, м	Координаты, м		Радн ус, м		
	X	Y	R	X	Y	R		
1	2	3	4	5	6	7	8	9
н213О	-	-	-	467314.38	1359499.38	-	Метод спутниковых геодезических измерений (определений)	0.1
н214О	-	-	-	467311.12	1359506.72	-	Метод спутниковых геодезических измерений (определений)	0.1
н215О	-	-	-	467310.69	1359506.54	-	Метод спутниковых геодезических измерений (определений)	0.1
н216О	-	-	-	467306.64	1359515.21	-	Метод спутниковых геодезических измерений (определений)	0.1
н217О	-	-	-	467298.00	1359511.21	-	Метод спутниковых геодезических измерений (определений)	0.1
н218О	-	-	-	467300.80	1359504.95	-	Метод спутниковых геодезических измерений (определений)	0.1
н219О	-	-	-	467299.66	1359504.45	-	Метод спутниковых геодезических измерений (определений)	0.1
н220О	-	-	-	467301.54	1359500.39	-	Метод спутниковых геодезических измерений (определений)	0.1
н221О	-	-	-	467296.48	1359498.11	-	Метод спутниковых геодезических измерений (определений)	0.1

1. Сведения о характерных точках контура объекта недвижимости с кадастровым номером : 13:01:0132030:186 :								
Система координат МСК-13, зона 1							Зона № 1	
Обозначение характерных точек контура	Содержатся в Едином государственном реестре недвижимости			Определены в ходе выполнения комплексных кадастровых работ			Метод опреде ления коор динат	Формулы, примененные для расчета средней квадратической погрешности определения координат характерных точек (Mt), м, с подставленными в такие формулы значениями и итоговые (вычисленные) значения Mt, м
	Координаты, м		Ради ус, м	Координаты, м		Ради ус, м		
	X	Y	R	X	Y	R		
1	2	3	4	5	6	7	8	9
н222О	-	-	-	467299.06	1359492.61	-	Метод спутниковых геодезических измерений (определений)	0.1
н213О	-	-	-	467314.38	1359499.38	-	Метод спутниковых геодезических измерений (определений)	0.1
2. Сведения о характеристиках объекта недвижимости с кадастровым номером : 13:01:0132030:186 :								
№ п/п	Наименование характеристики						Значение характеристики	
1	2						3	
1.	Вид объекта недвижимости						здание	
2.	Ранее присвоенный государственный учетный номер (инвентарный) здания, сооружения, объекта незавершенного строительства						-	
3.	Кадастровый номер земельного участка (земельных участков), в границах которого (которых) расположены здание, сооружение, объект незавершенного строительства						13:01:0132030:38	
4.	Уникальный учетный номер кадастрового квартала, в границах которого расположены здание, сооружение, объект незавершенного строительства						13:01:0132030	
5.	Адрес здания, сооружения, объекта незавершенного строительства						Российская Федерация, Республика Мордовия, район Ардатовский, город Ардатов, улица Комарова, дом 29	
5.1.	Сведения о местоположении здания, сооружения, объекта незавершенного строительства (при отсутствии адреса) в структурированном в соответствии с федеральной информационной адресной системой виде						-	
5.2.	Дополнительные сведения о местоположении						-	
6.	Иные сведения						-	
3. Пояснения к сведениям об объекте недвижимости с кадастровым номером 13:01:0132030:186 :								
1.	-							

**Описание местоположения зданий, сооружений,
объектов незавершенного строительства на земельном участке**

**1. Сведения о характерных точках контура объекта недвижимости
с кадастровым номером : 13:01:0132030:187 :**

Система координат МСК-13, зона 1

Зона № 1

Обозначение характерных точек контура	Содержатся в Едином государственном реестре недвижимости			Определены в ходе выполнения комплексных кадастровых работ			Метод опреде ления коор динат	Формулы, примененные для расчета средней квадратической погрешности определения координат характерных точек (Mt), м, с подставленными в такие формулы значениями и итоговые (вычисленные) значения Mt, м
	Координаты, м		Ради ус, м	Координаты, м		Ради ус, м		
	X	Y	R	X	Y	R		
1	2	3	4	5	6	7	8	9
н223О	-	-	-	467388.07	1359537.86	-	Метод спутниковых геодезических измерений (определений)	0.1
н224О	-	-	-	467383.11	1359548.28	-	Метод спутниковых геодезических измерений (определений)	0.1
н225О	-	-	-	467371.09	1359542.68	-	Метод спутниковых геодезических измерений (определений)	0.1
н226О	-	-	-	467376.05	1359532.17	-	Метод спутниковых геодезических измерений (определений)	0.1
н223О	-	-	-	467388.07	1359537.86	-	Метод спутниковых геодезических измерений (определений)	0.1

**2. Сведения о характеристиках объекта недвижимости
с кадастровым номером : 13:01:0132030:187 :**

№ п/п	Наименование характеристики	Значение характеристики
1	2	3
1.	Вид объекта недвижимости	здание
2.	Ранее присвоенный государственный учетный номер (инвентарный) здания, сооружения, объекта незавершенного строительства	-
3.	Кадастровый номер земельного участка (земельных участков), в границах которого (которых) расположены здание, сооружение, объект незавершенного строительства	13:01:0132030:1
4.	Уникальный учетный номер кадастрового квартала, в границах которого расположены здание, сооружение, объект незавершенного строительства	13:01:0132030

2. Сведения о характеристиках объекта недвижимости с кадастровым номером : 13:01:0132030:187 :

№ п/п	Наименование характеристики	Значение характеристики
1	2	3
5.	Адрес здания, сооружения, объекта незавершенного строительства	Российская Федерация, Республика Мордовия, район Ардатовский, город Ардатов, улица Комарова, дом 37
5.1.	Сведения о местоположении здания, сооружения, объекта незавершенного строительства (при отсутствии адреса) в структурированном в соответствии с федеральной информационной адресной системой виде	-
5.2.	Дополнительные сведения о местоположении	-
6.	Иные сведения	-

3. Пояснения к сведениям об объекте недвижимости с кадастровым номером 13:01:0132030:187 :

1.	-
----	---

**Описание местоположения зданий, сооружений,
объектов незавершенного строительства на земельном участке**

**1. Сведения о характерных точках контура объекта недвижимости
с кадастровым номером : 13:01:0132030:188 :**

Система координат МСК-13, зона 1

Зона № 1

Обозначение характерных точек контура	Содержатся в Едином государственном реестре недвижимости			Определены в ходе выполнения комплексных кадастровых работ			Метод опреде ления коор динат	Формулы, примененные для расчета средней квадратической погрешности определения координат характерных точек (Mt), м, с подставленными в такие формулы значениями и итоговые (вычисленные) значения Mt, м
	Координаты, м		Ради ус, м	Координаты, м		Ради ус, м		
	X	Y	R	X	Y	R		
1	2	3	4	5	6	7	8	9
н227О	-	-	-	467482.51	1359544.77	-	Метод спутниковых геодезических измерений (определений)	0.1
н228О	-	-	-	467491.43	1359549.39	-	Метод спутниковых геодезических измерений (определений)	0.1
н229О	-	-	-	467484.03	1359563.33	-	Метод спутниковых геодезических измерений (определений)	0.1
н230О	-	-	-	467475.45	1359559.03	-	Метод спутниковых геодезических измерений (определений)	0.1
н227О	-	-	-	467482.51	1359544.77	-	Метод спутниковых геодезических измерений (определений)	0.1

**2. Сведения о характеристиках объекта недвижимости
с кадастровым номером : 13:01:0132030:188 :**

№ п/п	Наименование характеристики	Значение характеристики
1	2	3
1.	Вид объекта недвижимости	здание
2.	Ранее присвоенный государственный учетный номер (инвентарный) здания, сооружения, объекта незавершенного строительства	-
3.	Кадастровый номер земельного участка (земельных участков), в границах которого (которых) расположены здание, сооружение, объект незавершенного строительства	13:01:0132030:43
4.	Уникальный учетный номер кадастрового квартала, в границах которого расположены здание, сооружение, объект незавершенного строительства	13:01:0132030

2. Сведения о характеристиках объекта недвижимости с кадастровым номером : 13:01:0132030:188 :

№ п/п	Наименование характеристики	Значение характеристики
1	2	3
5.	Адрес здания, сооружения, объекта незавершенного строительства	Российская Федерация, Республика Мордовия, район Ардатовский, город Ардатов, улица Комарова, дом 44
5.1.	Сведения о местоположении здания, сооружения, объекта незавершенного строительства (при отсутствии адреса) в структурированном в соответствии с федеральной информационной адресной системой виде	-
5.2.	Дополнительные сведения о местоположении	-
6.	Иные сведения	-

3. Пояснения к сведениям об объекте недвижимости с кадастровым номером 13:01:0132030:188 :

1.	-
----	---

**Описание местоположения зданий, сооружений,
объектов незавершенного строительства на земельном участке**

**1. Сведения о характерных точках контура объекта недвижимости
с кадастровым номером : 13:01:0132030:189 :**

Система координат МСК-13, зона 1

Зона № 1

Обозначение характерных точек контура	Содержатся в Едином государственном реестре недвижимости			Определены в ходе выполнения комплексных кадастровых работ			Метод опреде ления коор динат	Формулы, примененные для расчета средней квадратической погрешности определения координат характерных точек (Mt), м, с подставленными в такие формулы значениями и итоговые (вычисленные) значения Mt, м
	Координаты, м		Радн ус, м	Координаты, м		Радн ус, м		
	X	Y	R	X	Y	R		
1	2	3	4	5	6	7	8	9
н231О	-	-	-	467366.22	1359520.78	-	Метод спутниковых геодезических измерений (определений)	0.1
н232О	-	-	-	467358.60	1359536.42	-	Метод спутниковых геодезических измерений (определений)	0.1
н233О	-	-	-	467349.05	1359531.55	-	Метод спутниковых геодезических измерений (определений)	0.1
н234О	-	-	-	467353.93	1359521.97	-	Метод спутниковых геодезических измерений (определений)	0.1
н235О	-	-	-	467351.22	1359520.67	-	Метод спутниковых геодезических измерений (определений)	0.1
н236О	-	-	-	467354.20	1359514.91	-	Метод спутниковых геодезических измерений (определений)	0.1
н231О	-	-	-	467366.22	1359520.78	-	Метод спутниковых геодезических измерений (определений)	0.1

**2. Сведения о характеристиках объекта недвижимости
с кадастровым номером : 13:01:0132030:189 :**

№ п/п	Наименование характеристики	Значение характеристики
1	2	3
1.	Вид объекта недвижимости	здание

**Описание местоположения зданий, сооружений,
объектов незавершенного строительства на земельном участке**

**1. Сведения о характерных точках контура объекта недвижимости
с кадастровым номером : 13:01:0132030:190 :**

Система координат МСК-13, зона 1

Зона № 1

Обозначение характерных точек контура	Содержатся в Едином государственном реестре недвижимости			Определены в ходе выполнения комплексных кадастровых работ			Метод опреде ления коор динат	Формулы, примененные для расчета средней квадратической погрешности определения координат характерных точек (Mt), м, с подставленными в такие формулы значениями и итоговые (вычисленные) значения Mt, м
	Координаты, м		Ради ус, м	Координаты, м		Ради ус, м		
	X	Y	R	X	Y	R		
1	2	3	4	5	6	7	8	9
н237О	-	-	-	467399.77	1359512.65	-	Метод спутниковых геодезических измерений (определений)	0.1
н238О	-	-	-	467393.01	1359526.99	-	Метод спутниковых геодезических измерений (определений)	0.1
н239О	-	-	-	467380.89	1359521.55	-	Метод спутниковых геодезических измерений (определений)	0.1
н240О	-	-	-	467387.99	1359506.69	-	Метод спутниковых геодезических измерений (определений)	0.1
н237О	-	-	-	467399.77	1359512.65	-	Метод спутниковых геодезических измерений (определений)	0.1

**2. Сведения о характеристиках объекта недвижимости
с кадастровым номером : 13:01:0132030:190 :**

№ п/п	Наименование характеристики	Значение характеристики
1	2	3
1.	Вид объекта недвижимости	здание
2.	Ранее присвоенный государственный учетный номер (инвентарный) здания, сооружения, объекта незавершенного строительства	-
3.	Кадастровый номер земельного участка (земельных участков), в границах которого (которых) расположены здание, сооружение, объект незавершенного строительства	13:01:0132030:115
4.	Уникальный учетный номер кадастрового квартала, в границах которого расположены здание, сооружение, объект незавершенного строительства	13:01:0132030

2. Сведения о характеристиках объекта недвижимости с кадастровым номером : 13:01:0132030:190 :

№ п/п	Наименование характеристики	Значение характеристики
1	2	3
5.	Адрес здания, сооружения, объекта незавершенного строительства	Российская Федерация, Республика Мордовия, район Ардатовский, город Ардатов, улица Комарова, дом 38
5.1.	Сведения о местоположении здания, сооружения, объекта незавершенного строительства (при отсутствии адреса) в структурированном в соответствии с федеральной информационной адресной системой виде	-
5.2.	Дополнительные сведения о местоположении	-
6.	Иные сведения	-

3. Пояснения к сведениям об объекте недвижимости с кадастровым номером 13:01:0132030:190 :

1.	-
----	---

**Описание местоположения зданий, сооружений,
объектов незавершенного строительства на земельном участке**

**1. Сведения о характерных точках контура объекта недвижимости
с кадастровым номером : 13:01:0132030:191 :**

Система координат МСК-13, зона 1

Зона № 1

Обозначение характерных точек контура	Содержатся в Едином государственном реестре недвижимости			Определены в ходе выполнения комплексных кадастровых работ			Метод опреде ления коор динат	Формулы, примененные для расчета средней квадратической погрешности определения координат характерных точек (Mt), м, с подставленными в такие формулы значениями и итоговые (вычисленные) значения Mt, м
	Координаты, м		Ради ус, м	Координаты, м		Ради ус, м		
	X	Y	R	X	Y	R		
1	2	3	4	5	6	7	8	9
н241О	-	-	-	467411.82	1359557.08	-	Метод спутниковых геодезических измерений (определений)	0.1
н242О	-	-	-	467408.58	1359563.84	-	Метод спутниковых геодезических измерений (определений)	0.1
н243О	-	-	-	467398.70	1359559.04	-	Метод спутниковых геодезических измерений (определений)	0.1
н244О	-	-	-	467402.00	1359552.34	-	Метод спутниковых геодезических измерений (определений)	0.1
н241О	-	-	-	467411.82	1359557.08	-	Метод спутниковых геодезических измерений (определений)	0.1

**2. Сведения о характеристиках объекта недвижимости
с кадастровым номером : 13:01:0132030:191 :**

№ п/п	Наименование характеристики	Значение характеристики
1	2	3
1.	Вид объекта недвижимости	здание
2.	Ранее присвоенный государственный учетный номер (инвентарный) здания, сооружения, объекта незавершенного строительства	-
3.	Кадастровый номер земельного участка (земельных участков), в границах которого (которых) расположены здание, сооружение, объект незавершенного строительства	13:01:0132030:117
4.	Уникальный учетный номер кадастрового квартала, в границах которого расположены здание, сооружение, объект незавершенного строительства	13:01:0132030

2. Сведения о характеристиках объекта недвижимости с кадастровым номером : 13:01:0132030:191 :

№ п/п	Наименование характеристики	Значение характеристики
1	2	3
5.	Адрес здания, сооружения, объекта незавершенного строительства	Российская Федерация, Республика Мордовия, район Ардатовский, город Ардатов, улица Комарова, дом 40
5.1.	Сведения о местоположении здания, сооружения, объекта незавершенного строительства (при отсутствии адреса) в структурированном в соответствии с федеральной информационной адресной системой виде	-
5.2.	Дополнительные сведения о местоположении	-
6.	Иные сведения	-

3. Пояснения к сведениям об объекте недвижимости с кадастровым номером 13:01:0132030:191 :

1.	-
----	---

**Описание местоположения зданий, сооружений,
объектов незавершенного строительства на земельном участке**

**1. Сведения о характерных точках контура объекта недвижимости
с кадастровым номером : 13:01:0132030:192 :**

Система координат МСК-13, зона 1

Зона № 1

Обозначение характерных точек контура	Содержатся в Едином государственном реестре недвижимости			Определены в ходе выполнения комплексных кадастровых работ			Метод опреде ления коор динат	Формулы, примененные для расчета средней квадратической погрешности определения координат характерных точек (Mt), м, с подставленными в такие формулы значениями и итоговые (вычисленные) значения Mt, м
	Координаты, м		Ради ус, м	Координаты, м		Ради ус, м		
	X	Y	R	X	Y	R		
1	2	3	4	5	6	7	8	9
н245O	-	-	-	467478.95	1359579.30	-	Метод спутниковых геодезических измерений (определений)	0.1
н246O	-	-	-	467477.23	1359582.92	-	Метод спутниковых геодезических измерений (определений)	0.1
н247O	-	-	-	467474.59	1359581.68	-	Метод спутниковых геодезических измерений (определений)	0.1
н248O	-	-	-	467470.37	1359590.12	-	Метод спутниковых геодезических измерений (определений)	0.1
н249O	-	-	-	467461.55	1359585.88	-	Метод спутниковых геодезических измерений (определений)	0.1
н250O	-	-	-	467467.43	1359573.82	-	Метод спутниковых геодезических измерений (определений)	0.1
н245O	-	-	-	467478.95	1359579.30	-	Метод спутниковых геодезических измерений (определений)	0.1

**2. Сведения о характеристиках объекта недвижимости
с кадастровым номером : 13:01:0132030:192 :**

№ п/п	Наименование характеристики	Значение характеристики
1	2	3
1.	Вид объекта недвижимости	здание

**Описание местоположения зданий, сооружений,
объектов незавершенного строительства на земельном участке**

**1. Сведения о характерных точках контура объекта недвижимости
с кадастровым номером : 13:01:0132030:193 :**

Система координат МСК-13, зона 1

Зона № 1

Обозначение характерных точек контура	Содержатся в Едином государственном реестре недвижимости			Определены в ходе выполнения комплексных кадастровых работ			Метод опреде ления коор динат	Формулы, примененные для расчета средней квадратической погрешности определения координат характерных точек (Mt), м, с подставленными в такие формулы значениями и итоговые (вычисленные) значения Mt, м
	Координаты, м		Ради ус, м	Координаты, м		Ради ус, м		
	X	Y	R	X	Y	R		
1	2	3	4	5	6	7	8	9
н251О	-	-	-	467331.41	1359313.90	-	Метод спутниковых геодезических измерений (определений)	0.1
н252О	-	-	-	467326.47	1359324.80	-	Метод спутниковых геодезических измерений (определений)	0.1
н253О	-	-	-	467319.90	1359321.62	-	Метод спутниковых геодезических измерений (определений)	0.1
н254О	-	-	-	467325.16	1359310.81	-	Метод спутниковых геодезических измерений (определений)	0.1
н251О	-	-	-	467331.41	1359313.90	-	Метод спутниковых геодезических измерений (определений)	0.1

**2. Сведения о характеристиках объекта недвижимости
с кадастровым номером : 13:01:0132030:193 :**

№ п/п	Наименование характеристики	Значение характеристики
1	2	3
1.	Вид объекта недвижимости	здание
2.	Ранее присвоенный государственный учетный номер (инвентарный) здания, сооружения, объекта незавершенного строительства	-
3.	Кадастровый номер земельного участка (земельных участков), в границах которого (которых) расположены здание, сооружение, объект незавершенного строительства	13:01:0132030:68
4.	Уникальный учетный номер кадастрового квартала, в границах которого расположены здание, сооружение, объект незавершенного строительства	13:01:0132030

2. Сведения о характеристиках объекта недвижимости с кадастровым номером : 13:01:0132030:193 :

№ п/п	Наименование характеристики	Значение характеристики
1	2	3
5.	Адрес здания, сооружения, объекта незавершенного строительства	Российская Федерация, Республика Мордовия, район Ардатовский, город Ардатов, улица Полевая, дом 174
5.1.	Сведения о местоположении здания, сооружения, объекта незавершенного строительства (при отсутствии адреса) в структурированном в соответствии с федеральной информационной адресной системой виде	-
5.2.	Дополнительные сведения о местоположении	-
6.	Иные сведения	-

3. Пояснения к сведениям об объекте недвижимости с кадастровым номером 13:01:0132030:193 :

1.	-
----	---

**Описание местоположения зданий, сооружений,
объектов незавершенного строительства на земельном участке**

**1. Сведения о характерных точках контура объекта недвижимости
с кадастровым номером : 13:01:0132030:194 :**

Система координат МСК-13, зона 1

Зона № 1

Обозначение характерных точек контура	Содержатся в Едином государственном реестре недвижимости			Определены в ходе выполнения комплексных кадастровых работ			Метод опреде ления коор динат	Формулы, примененные для расчета средней квадратической погрешности определения координат характерных точек (Mt), м, с подставленными в такие формулы значениями и итоговые (вычисленные) значения Mt, м
	Координаты, м		Ради ус, м	Координаты, м		Ради ус, м		
	X	Y	R	X	Y	R		
1	2	3	4	5	6	7	8	9
н255О	-	-	-	467308.56	1359419.63	-	Метод спутниковых геодезических измерений (определений)	0.1
н256О	-	-	-	467306.54	1359424.69	-	Метод спутниковых геодезических измерений (определений)	0.1
н257О	-	-	-	467302.04	1359422.99	-	Метод спутниковых геодезических измерений (определений)	0.1
н258О	-	-	-	467298.18	1359432.15	-	Метод спутниковых геодезических измерений (определений)	0.1
н259О	-	-	-	467288.83	1359428.42	-	Метод спутниковых геодезических измерений (определений)	0.1
н260О	-	-	-	467294.92	1359414.21	-	Метод спутниковых геодезических измерений (определений)	0.1
н255О	-	-	-	467308.56	1359419.63	-	Метод спутниковых геодезических измерений (определений)	0.1

**2. Сведения о характеристиках объекта недвижимости
с кадастровым номером : 13:01:0132030:194 :**


№ п/п	Наименование характеристики	Значение характеристики
1	2	3
1.	Вид объекта недвижимости	здание

2. Сведения о характеристиках объекта недвижимости с кадастровым номером : 13:01:0132030:194 :

№ п/п	Наименование характеристики	Значение характеристики
1	2	3
2.	Ранее присвоенный государственный учетный номер (инвентарный) здания, сооружения, объекта незавершенного строительства	-
3.	Кадастровый номер земельного участка (земельных участков), в границах которого (которых) расположены здание, сооружение, объект незавершенного строительства	13:01:0132030:83
4.	Уникальный учетный номер кадастрового квартала, в границах которого расположены здание, сооружение, объект незавершенного строительства	13:01:0132030
5.	Адрес здания, сооружения, объекта незавершенного строительства	Российская Федерация, Республика Мордовия, район Ардатовский, город Ардатов, улица Эрьзи, дом 21
5.1.	Сведения о местоположении здания, сооружения, объекта незавершенного строительства (при отсутствии адреса) в структурированном в соответствии с федеральной информационной адресной системой виде	-
5.2.	Дополнительные сведения о местоположении	-
6.	Иные сведения	-

3. Пояснения к сведениям об объекте недвижимости с кадастровым номером 13:01:0132030:194 :

1.	-
----	---



**Описание местоположения зданий, сооружений,
объектов незавершенного строительства на земельном участке**

**1. Сведения о характерных точках контура объекта недвижимости
с кадастровым номером : 13:01:0132030:195 :**

Система координат МСК-13, зона 1

Зона № 1

Обозначение характерных точек контура	Содержатся в Едином государственном реестре недвижимости			Определены в ходе выполнения комплексных кадастровых работ			Метод опреде ления коор динат	Формулы, примененные для расчета средней квадратической погрешности определения координат характерных точек (Mt), м, с подставленными в такие формулы значениями и итоговые (вычисленные) значения Mt, м
	Координаты, м		Ради ус, м	Координаты, м		Ради ус, м		
	X	Y	R	X	Y	R		
1	2	3	4	5	6	7	8	9
н261О	-	-	-	467272.67	1359458.71	-	Метод спутниковых геодезических измерений (определений)	0.1
н262О	-	-	-	467268.41	1359467.59	-	Метод спутниковых геодезических измерений (определений)	0.1
н263О	-	-	-	467262.51	1359464.83	-	Метод спутниковых геодезических измерений (определений)	0.1
н264О	-	-	-	467266.67	1359455.89	-	Метод спутниковых геодезических измерений (определений)	0.1
н261О	-	-	-	467272.67	1359458.71	-	Метод спутниковых геодезических измерений (определений)	0.1

**2. Сведения о характеристиках объекта недвижимости
с кадастровым номером : 13:01:0132030:195 :**

№ п/п	Наименование характеристики	Значение характеристики
1	2	3
1.	Вид объекта недвижимости	здание
2.	Ранее присвоенный государственный учетный номер (инвентарный) здания, сооружения, объекта незавершенного строительства	-
3.	Кадастровый номер земельного участка (земельных участков), в границах которого (которых) расположены здание, сооружение, объект незавершенного строительства	13:01:0132030:103
4.	Уникальный учетный номер кадастрового квартала, в границах которого расположены здание, сооружение, объект незавершенного строительства	13:01:0132030

2. Сведения о характеристиках объекта недвижимости с кадастровым номером : 13:01:0132030:195 :

№ п/п	Наименование характеристики	Значение характеристики
1	2	3
5.	Адрес здания, сооружения, объекта незавершенного строительства	Российская Федерация, Республика Мордовия, район Ардатовский, город Ардатов, улица Комарова, дом 22
5.1.	Сведения о местоположении здания, сооружения, объекта незавершенного строительства (при отсутствии адреса) в структурированном в соответствии с федеральной информационной адресной системой виде	-
5.2.	Дополнительные сведения о местоположении	-
6.	Иные сведения	-

3. Пояснения к сведениям об объекте недвижимости с кадастровым номером 13:01:0132030:195 :

1.	-
----	---

**Описание местоположения зданий, сооружений,
объектов незавершенного строительства на земельном участке**

**1. Сведения о характерных точках контура объекта недвижимости
с кадастровым номером : 13:01:0132030:196 :**

Система координат МСК-13, зона 1

Зона № 1

Обозначение характерных точек контура	Содержатся в Едином государственном реестре недвижимости			Определены в ходе выполнения комплексных кадастровых работ			Метод опреде ления коор динат	Формулы, примененные для расчета средней квадратической погрешности определения координат характерных точек (Mt), м, с подставленными в такие формулы значениями и итоговые (вычисленные) значения Mt, м
	Координаты, м		Радн ус, м	Координаты, м		Радн ус, м		
	X	Y	R	X	Y	R		
1	2	3	4	5	6	7	8	9
н265О	-	-	-	467346.91	1359320.70	-	Метод спутниковых геодезических измерений (определений)	0.1
н266О	-	-	-	467342.97	1359329.55	-	Метод спутниковых геодезических измерений (определений)	0.1
н267О	-	-	-	467335.63	1359326.38	-	Метод спутниковых геодезических измерений (определений)	0.1
н268О	-	-	-	467333.23	1359331.93	-	Метод спутниковых геодезических измерений (определений)	0.1
н269О	-	-	-	467326.23	1359329.10	-	Метод спутниковых геодезических измерений (определений)	0.1
н270О	-	-	-	467332.45	1359314.26	-	Метод спутниковых геодезических измерений (определений)	0.1
н265О	-	-	-	467346.91	1359320.70	-	Метод спутниковых геодезических измерений (определений)	0.1

**2. Сведения о характеристиках объекта недвижимости
с кадастровым номером : 13:01:0132030:196 :**

№ п/п	Наименование характеристики	Значение характеристики
1	2	3
1.	Вид объекта недвижимости	здание

**Описание местоположения зданий, сооружений,
объектов незавершенного строительства на земельном участке**

**1. Сведения о характерных точках контура объекта недвижимости
с кадастровым номером : 13:01:0132030:198 :**

Система координат МСК-13, зона 1

Зона № 1

Обозначение характерных точек контура	Содержатся в Едином государственном реестре недвижимости			Определены в ходе выполнения комплексных кадастровых работ			Метод опреде ления коор динат	Формулы, примененные для расчета средней квадратической погрешности определения координат характерных точек (Mt), м, с подставленными в такие формулы значениями и итоговые (вычисленные) значения Mt, м
	Координаты, м		Ради ус, м	Координаты, м		Ради ус, м		
	X	Y	R	X	Y	R		
1	2	3	4	5	6	7	8	9
н271О	-	-	-	467394.51	1359344.11	-	Метод спутниковых геодезических измерений (определений)	0.1
н272О	-	-	-	467389.71	1359353.42	-	Метод спутниковых геодезических измерений (определений)	0.1
н273О	-	-	-	467380.29	1359348.65	-	Метод спутниковых геодезических измерений (определений)	0.1
н274О	-	-	-	467382.40	1359344.43	-	Метод спутниковых геодезических измерений (определений)	0.1
н275О	-	-	-	467379.83	1359343.18	-	Метод спутниковых геодезических измерений (определений)	0.1
н276О	-	-	-	467382.27	1359338.14	-	Метод спутниковых геодезических измерений (определений)	0.1
н271О	-	-	-	467394.51	1359344.11	-	Метод спутниковых геодезических измерений (определений)	0.1

**2. Сведения о характеристиках объекта недвижимости
с кадастровым номером : 13:01:0132030:198 :**


№ п/п	Наименование характеристики	Значение характеристики
1	2	3
1.	Вид объекта недвижимости	здание

2. Сведения о характеристиках объекта недвижимости с кадастровым номером : 13:01:0132030:198 :

№ п/п	Наименование характеристики	Значение характеристики
1	2	3
2.	Ранее присвоенный государственный учетный номер (инвентарный) здания, сооружения, объекта незавершенного строительства	-
3.	Кадастровый номер земельного участка (земельных участков), в границах которого (которых) расположены здание, сооружение, объект незавершенного строительства	13:01:0132030:48
4.	Уникальный учетный номер кадастрового квартала, в границах которого расположены здание, сооружение, объект незавершенного строительства	13:01:0132030
5.	Адрес здания, сооружения, объекта незавершенного строительства	Российская Федерация, Республика Мордовия, район Ардатовский, город Ардатов, улица Полевая, дом 182
5.1.	Сведения о местоположении здания, сооружения, объекта незавершенного строительства (при отсутствии адреса) в структурированном в соответствии с федеральной информационной адресной системой виде	-
5.2.	Дополнительные сведения о местоположении	-
6.	Иные сведения	-

3. Пояснения к сведениям об объекте недвижимости с кадастровым номером 13:01:0132030:198 :

1.	-
----	---



**Описание местоположения зданий, сооружений,
объектов незавершенного строительства на земельном участке**

**1. Сведения о характерных точках контура объекта недвижимости
с кадастровым номером : 13:01:0132030:199 :**

Система координат МСК-13, зона 1

Зона № 1

Обозначение характерных точек контура	Содержатся в Едином государственном реестре недвижимости			Определены в ходе выполнения комплексных кадастровых работ			Метод опреде ления коор динат	Формулы, примененные для расчета средней квадратической погрешности определения координат характерных точек (Mt), м, с подставленными в такие формулы значениями и итоговые (вычисленные) значения Mt, м
	Координаты, м		Ради ус, м	Координаты, м		Ради ус, м		
	X	Y	R	X	Y	R		
1	2	3	4	5	6	7	8	9
н277О	-	-	-	467408.06	1359413.93	-	Метод спутниковых геодезических измерений (определений)	0.1
н278О	-	-	-	467405.22	1359419.45	-	Метод спутниковых геодезических измерений (определений)	0.1
н279О	-	-	-	467397.94	1359415.65	-	Метод спутниковых геодезических измерений (определений)	0.1
н280О	-	-	-	467400.82	1359409.99	-	Метод спутниковых геодезических измерений (определений)	0.1
н277О	-	-	-	467408.06	1359413.93	-	Метод спутниковых геодезических измерений (определений)	0.1

**2. Сведения о характеристиках объекта недвижимости
с кадастровым номером : 13:01:0132030:199 :**

№ п/п	Наименование характеристики	Значение характеристики
1	2	3
1.	Вид объекта недвижимости	здание
2.	Ранее присвоенный государственный учетный номер (инвентарный) здания, сооружения, объекта незавершенного строительства	-
3.	Кадастровый номер земельного участка (земельных участков), в границах которого (которых) расположены здание, сооружение, объект незавершенного строительства	13:01:0132030:73
4.	Уникальный учетный номер кадастрового квартала, в границах которого расположены здание, сооружение, объект незавершенного строительства	13:01:0132030

2. Сведения о характеристиках объекта недвижимости с кадастровым номером : 13:01:0132030:199 :

№ п/п	Наименование характеристики	Значение характеристики
1	2	3
5.	Адрес здания, сооружения, объекта незавершенного строительства	Российская Федерация, Республика Мордовия, район Ардатовский, город Ардатов, улица Полевая, дом 186
5.1.	Сведения о местоположении здания, сооружения, объекта незавершенного строительства (при отсутствии адреса) в структурированном в соответствии с федеральной информационной адресной системой виде	-
5.2.	Дополнительные сведения о местоположении	-
6.	Иные сведения	-

3. Пояснения к сведениям об объекте недвижимости с кадастровым номером 13:01:0132030:199 :

1.	-
----	---

**Описание местоположения зданий, сооружений,
объектов незавершенного строительства на земельном участке**

**1. Сведения о характерных точках контура объекта недвижимости
с кадастровым номером : 13:01:0132030:200 :**

Система координат МСК-13, зона 1

Зона № 1

Обозначение характерных точек контура	Содержатся в Едином государственном реестре недвижимости			Определены в ходе выполнения комплексных кадастровых работ			Метод опреде ления коор динат	Формулы, примененные для расчета средней квадратической погрешности определения координат характерных точек (Mt), м, с подставленными в такие формулы значениями и итоговые (вычисленные) значения Mt, м
	Координаты, м		Ради ус, м	Координаты, м		Ради ус, м		
	X	Y	R	X	Y	R		
1	2	3	4	5	6	7	8	9
н281О	-	-	-	467483.53	1359393.37	-	Метод спутниковых геодезических измерений (определений)	0.1
н282О	-	-	-	467496.21	1359400.89	-	Метод спутниковых геодезических измерений (определений)	0.1
н283О	-	-	-	467482.98	1359422.75	-	Метод спутниковых геодезических измерений (определений)	0.1
н284О	-	-	-	467478.49	1359419.77	-	Метод спутниковых геодезических измерений (определений)	0.1
н285О	-	-	-	467484.55	1359410.35	-	Метод спутниковых геодезических измерений (определений)	0.1
н286О	-	-	-	467476.29	1359405.53	-	Метод спутниковых геодезических измерений (определений)	0.1
н281О	-	-	-	467483.53	1359393.37	-	Метод спутниковых геодезических измерений (определений)	0.1

**2. Сведения о характеристиках объекта недвижимости
с кадастровым номером : 13:01:0132030:200 :**

№ п/п	Наименование характеристики	Значение характеристики
1	2	3
1.	Вид объекта недвижимости	здание

2. Сведения о характеристиках объекта недвижимости с кадастровым номером : 13:01:0132030:200 :

№ п/п	Наименование характеристики	Значение характеристики
1	2	3
2.	Ранее присвоенный государственный учетный номер (инвентарный) здания, сооружения, объекта незавершенного строительства	-
3.	Кадастровый номер земельного участка (земельных участков), в границах которого (которых) расположены здание, сооружение, объект незавершенного строительства	13:01:0132030:9
4.	Уникальный учетный номер кадастрового квартала, в границах которого расположены здание, сооружение, объект незавершенного строительства	13:01:0132030
5.	Адрес здания, сооружения, объекта незавершенного строительства	Российская Федерация, Республика Мордовия, район Ардатовский, город Ардатов, улица Полевая, дом 194
5.1.	Сведения о местоположении здания, сооружения, объекта незавершенного строительства (при отсутствии адреса) в структурированном в соответствии с федеральной информационной адресной системой виде	-
5.2.	Дополнительные сведения о местоположении	-
6.	Иные сведения	-

3. Пояснения к сведениям об объекте недвижимости с кадастровым номером 13:01:0132030:200 :

1.	-
----	---

**Описание местоположения зданий, сооружений,
объектов незавершенного строительства на земельном участке**

**1. Сведения о характерных точках контура объекта недвижимости
с кадастровым номером : 13:01:0132030:201 :**

Система координат МСК-13, зона 1

Зона № 1

Обозначение характерных точек контура	Содержатся в Едином государственном реестре недвижимости			Определены в ходе выполнения комплексных кадастровых работ			Метод опреде ления коор динат	Формулы, примененные для расчета средней квадратической погрешности определения координат характерных точек (Mt), м, с подставленными в такие формулы значениями и итоговые (вычисленные) значения Mt, м
	Координаты, м		Ради ус, м	Координаты, м		Ради ус, м		
	X	Y	R	X	Y	R		
1	2	3	4	5	6	7	8	9
н287О	-	-	-	467376.37	1359559.56	-	Метод спутниковых геодезических измерений (определений)	0.1
н288О	-	-	-	467376.01	1359560.32	-	Метод спутниковых геодезических измерений (определений)	0.1
н289О	-	-	-	467384.39	1359564.16	-	Метод спутниковых геодезических измерений (определений)	0.1
н290О	-	-	-	467382.43	1359568.46	-	Метод спутниковых геодезических измерений (определений)	0.1
н291О	-	-	-	467374.37	1359564.86	-	Метод спутниковых геодезических измерений (определений)	0.1
н292О	-	-	-	467369.89	1359574.80	-	Метод спутниковых геодезических измерений (определений)	0.1
н293О	-	-	-	467358.95	1359569.78	-	Метод спутниковых геодезических измерений (определений)	0.1
н294О	-	-	-	467365.85	1359554.46	-	Метод спутниковых геодезических измерений (определений)	0.1
н287О	-	-	-	467376.37	1359559.56	-	Метод спутниковых геодезических измерений (определений)	0.1

2. Сведения о характеристиках объекта недвижимости с кадастровым номером : 13:01:0132030:201 :

№ п/п	Наименование характеристики	Значение характеристики
1	2	3
1.	Вид объекта недвижимости	здание
2.	Ранее присвоенный государственный учетный номер (инвентарный) здания, сооружения, объекта незавершенного строительства	-
3.	Кадастровый номер земельного участка (земельных участков), в границах которого (которых) расположены здание, сооружение, объект незавершенного строительства	13:01:0132030:114
4.	Уникальный учетный номер кадастрового квартала, в границах которого расположены здание, сооружение, объект незавершенного строительства	13:01:0132030
5.	Адрес здания, сооружения, объекта незавершенного строительства	Российская Федерация, 431860, Республика Мордовия, район Ардатовский, город Ардатов, город Ардатов, улица Комарова, дом 36
5.1.	Сведения о местоположении здания, сооружения, объекта незавершенного строительства (при отсутствии адреса) в структурированном в соответствии с федеральной информационной адресной системой виде	-
5.2.	Дополнительные сведения о местоположении	-
6.	Иные сведения	-

3. Пояснения к сведениям об объекте недвижимости с кадастровым номером 13:01:0132030:201 :

1.	-
----	---

**Описание местоположения зданий, сооружений,
объектов незавершенного строительства на земельном участке**

**1. Сведения о характерных точках контура объекта недвижимости
с кадастровым номером : 13:01:0132030:202 :**

Система координат МСК-13, зона 1

Зона № 1

Обозначение характерных точек контура	Содержатся в Едином государственном реестре недвижимости			Определены в ходе выполнения комплексных кадастровых работ			Метод опреде ления коор динат	Формулы, примененные для расчета средней квадратической погрешности определения координат характерных точек (Mt), м, с подставленными в такие формулы значениями и итоговые (вычисленные) значения Mt, м
	Координаты, м		Ради ус, м	Координаты, м		Ради ус, м		
	X	Y	R	X	Y	R		
1	2	3	4	5	6	7	8	9
н295О	-	-	-	467425.01	1359524.73	-	Метод спутниковых геодезических измерений (определений)	0.1
н296О	-	-	-	467420.61	1359534.31	-	Метод спутниковых геодезических измерений (определений)	0.1
н297О	-	-	-	467410.77	1359529.51	-	Метод спутниковых геодезических измерений (определений)	0.1
н298О	-	-	-	467415.31	1359520.09	-	Метод спутниковых геодезических измерений (определений)	0.1
н295О	-	-	-	467425.01	1359524.73	-	Метод спутниковых геодезических измерений (определений)	0.1

**2. Сведения о характеристиках объекта недвижимости
с кадастровым номером : 13:01:0132030:202 :**

№ п/п	Наименование характеристики	Значение характеристики
1	2	3
1.	Вид объекта недвижимости	здание
2.	Ранее присвоенный государственный учетный номер (инвентарный) здания, сооружения, объекта незавершенного строительства	-
3.	Кадастровый номер земельного участка (земельных участков), в границах которого (которых) расположены здание, сооружение, объект незавершенного строительства	13:01:0132030:116
4.	Уникальный учетный номер кадастрового квартала, в границах которого расположены здание, сооружение, объект незавершенного строительства	13:01:0132030

2. Сведения о характеристиках объекта недвижимости с кадастровым номером : 13:01:0132030:202 :

№ п/п	Наименование характеристики	Значение характеристики
1	2	3
5.	Адрес здания, сооружения, объекта незавершенного строительства	Российская Федерация, Республика Мордовия, район Ардатовский, город Ардатов, улица Комарова, дом 39
5.1.	Сведения о местоположении здания, сооружения, объекта незавершенного строительства (при отсутствии адреса) в структурированном в соответствии с федеральной информационной адресной системой виде	-
5.2.	Дополнительные сведения о местоположении	-
6.	Иные сведения	-

3. Пояснения к сведениям об объекте недвижимости с кадастровым номером 13:01:0132030:202 :

1.	-
----	---

**Описание местоположения зданий, сооружений,
объектов незавершенного строительства на земельном участке**

**1. Сведения о характерных точках контура объекта недвижимости
с кадастровым номером : 13:01:0132030:203 :**

Система координат МСК-13, зона 1

Зона № 1

Обозначение характерных точек контура	Содержатся в Едином государственном реестре недвижимости			Определены в ходе выполнения комплексных кадастровых работ			Метод опреде ления коор динат	Формулы, примененные для расчета средней квадратической погрешности определения координат характерных точек (Mt), м, с подставленными в такие формулы значениями и итоговые (вычисленные) значения Mt, м
	Координаты, м		Ради ус, м	Координаты, м		Ради ус, м		
	X	Y	R	X	Y	R		
1	2	3	4	5	6	7	8	9
н299О	-	-	-	467479.30	1359500.77	-	Метод спутниковых геодезических измерений (определений)	0.1
н300О	-	-	-	467475.33	1359509.39	-	Метод спутниковых геодезических измерений (определений)	0.1
н301О	-	-	-	467468.60	1359506.28	-	Метод спутниковых геодезических измерений (определений)	0.1
н302О	-	-	-	467472.63	1359497.61	-	Метод спутниковых геодезических измерений (определений)	0.1
н299О	-	-	-	467479.30	1359500.77	-	Метод спутниковых геодезических измерений (определений)	0.1

**2. Сведения о характеристиках объекта недвижимости
с кадастровым номером : 13:01:0132030:203 :**

№ п/п	Наименование характеристики	Значение характеристики
1	2	3
1.	Вид объекта недвижимости	здание
2.	Ранее присвоенный государственный учетный номер (инвентарный) здания, сооружения, объекта незавершенного строительства	-
3.	Кадастровый номер земельного участка (земельных участков), в границах которого (которых) расположены здание, сооружение, объект незавершенного строительства	13:01:0132030:25
4.	Уникальный учетный номер кадастрового квартала, в границах которого расположены здание, сооружение, объект незавершенного строительства	13:01:0132030

2. Сведения о характеристиках объекта недвижимости с кадастровым номером : 13:01:0132030:203 :

№ п/п	Наименование характеристики	Значение характеристики
1	2	3
5.	Адрес здания, сооружения, объекта незавершенного строительства	Российская Федерация, Республика Мордовия, район Ардатовский, город Ардатов, улица Эрьзи, дом 35
5.1.	Сведения о местоположении здания, сооружения, объекта незавершенного строительства (при отсутствии адреса) в структурированном в соответствии с федеральной информационной адресной системой виде	-
5.2.	Дополнительные сведения о местоположении	-
6.	Иные сведения	-

3. Пояснения к сведениям об объекте недвижимости с кадастровым номером 13:01:0132030:203 :

1.	-
----	---

**Описание местоположения зданий, сооружений,
объектов незавершенного строительства на земельном участке**

**1. Сведения о характерных точках контура объекта недвижимости
с кадастровым номером : 13:01:0132030:204 :**

Система координат МСК-13, зона 1

Зона № 1

Обозначение характерных точек контура	Содержатся в Едином государственном реестре недвижимости			Определены в ходе выполнения комплексных кадастровых работ			Метод опреде ления коор динат	Формулы, примененные для расчета средней квадратической погрешности определения координат характерных точек (Mt), м, с подставленными в такие формулы значениями и итоговые (вычисленные) значения Mt, м
	Координаты, м		Ради ус, м	Координаты, м		Ради ус, м		
	X	Y	R	X	Y	R		
1	2	3	4	5	6	7	8	9
н303О	-	-	-	467202.84	1359265.60	-	Метод спутниковых геодезических измерений (определений)	0.1
н304О	-	-	-	467207.74	1359254.82	-	Метод спутниковых геодезических измерений (определений)	0.1
н305О	-	-	-	467213.53	1359257.50	-	Метод спутниковых геодезических измерений (определений)	0.1
н306О	-	-	-	467208.58	1359268.18	-	Метод спутниковых геодезических измерений (определений)	0.1
н303О	-	-	-	467202.84	1359265.60	-	Метод спутниковых геодезических измерений (определений)	0.1

**2. Сведения о характеристиках объекта недвижимости
с кадастровым номером : 13:01:0132030:204 :**

№ п/п	Наименование характеристики	Значение характеристики
1	2	3
1.	Вид объекта недвижимости	здание
2.	Ранее присвоенный государственный учетный номер (инвентарный) здания, сооружения, объекта незавершенного строительства	-
3.	Кадастровый номер земельного участка (земельных участков), в границах которого (которых) расположены здание, сооружение, объект незавершенного строительства	13:01:0132030:62
4.	Уникальный учетный номер кадастрового квартала, в границах которого расположены здание, сооружение, объект незавершенного строительства	13:01:0132030

2. Сведения о характеристиках объекта недвижимости с кадастровым номером : 13:01:0132030:204 :

№ п/п	Наименование характеристики	Значение характеристики
1	2	3
5.	Адрес здания, сооружения, объекта незавершенного строительства	Российская Федерация, Республика Мордовия, район Ардатовский, город Ардатов, улица Полевая, дом 158
5.1.	Сведения о местоположении здания, сооружения, объекта незавершенного строительства (при отсутствии адреса) в структурированном в соответствии с федеральной информационной адресной системой виде	-
5.2.	Дополнительные сведения о местоположении	-
6.	Иные сведения	-

3. Пояснения к сведениям об объекте недвижимости с кадастровым номером 13:01:0132030:204 :

1.	-
----	---

**Описание местоположения зданий, сооружений,
объектов незавершенного строительства на земельном участке**

**1. Сведения о характерных точках контура объекта недвижимости
с кадастровым номером : 13:01:0132030:205 :**

Система координат МСК-13, зона 1

Зона № 1

Обозначение характерных точек контура	Содержатся в Едином государственном реестре недвижимости			Определены в ходе выполнения комплексных кадастровых работ			Метод опреде ления коор динат	Формулы, примененные для расчета средней квадратической погрешности определения координат характерных точек (Mt), м, с подставленными в такие формулы значениями и итоговые (вычисленные) значения Mt, м
	Координаты, м		Ради ус, м	Координаты, м		Ради ус, м		
	X	Y	R	X	Y	R		
1	2	3	4	5	6	7	8	9
н307О	-	-	-	467413.07	1359353.85	-	Метод спутниковых геодезических измерений (определений)	0.1
н308О	-	-	-	467408.87	1359362.83	-	Метод спутниковых геодезических измерений (определений)	0.1
н309О	-	-	-	467397.89	1359357.39	-	Метод спутниковых геодезических измерений (определений)	0.1
н310О	-	-	-	467402.43	1359348.43	-	Метод спутниковых геодезических измерений (определений)	0.1
н307О	-	-	-	467413.07	1359353.85	-	Метод спутниковых геодезических измерений (определений)	0.1

**2. Сведения о характеристиках объекта недвижимости
с кадастровым номером : 13:01:0132030:205 :**

№ п/п	Наименование характеристики	Значение характеристики
1	2	3
1.	Вид объекта недвижимости	здание
2.	Ранее присвоенный государственный учетный номер (инвентарный) здания, сооружения, объекта незавершенного строительства	-
3.	Кадастровый номер земельного участка (земельных участков), в границах которого (которых) расположены здание, сооружение, объект незавершенного строительства	13:01:0132030:72
4.	Уникальный учетный номер кадастрового квартала, в границах которого расположены здание, сооружение, объект незавершенного строительства	13:01:0132030

2. Сведения о характеристиках объекта недвижимости с кадастровым номером : 13:01:0132030:205 :

№ п/п	Наименование характеристики	Значение характеристики
1	2	3
5.	Адрес здания, сооружения, объекта незавершенного строительства	Российская Федерация, Республика Мордовия, район Ардатовский, город Ардатов, улица Полевая, дом 184
5.1.	Сведения о местоположении здания, сооружения, объекта незавершенного строительства (при отсутствии адреса) в структурированном в соответствии с федеральной информационной адресной системой виде	-
5.2.	Дополнительные сведения о местоположении	-
6.	Иные сведения	-

3. Пояснения к сведениям об объекте недвижимости с кадастровым номером 13:01:0132030:205 :

1.	-
----	---

**Описание местоположения зданий, сооружений,
объектов незавершенного строительства на земельном участке**

**1. Сведения о характерных точках контура объекта недвижимости
с кадастровым номером : 13:01:0132030:206 :**

Система координат МСК-13, зона 1

Зона № 1

Обозначение характерных точек контура	Содержатся в Едином государственном реестре недвижимости			Определены в ходе выполнения комплексных кадастровых работ			Метод опреде ления коор динат	Формулы, примененные для расчета средней квадратической погрешности определения координат характерных точек (Mt), м, с подставленными в такие формулы значениями и итоговые (вычисленные) значения Mt, м
	Координаты, м		Ради ус, м	Координаты, м		Ради ус, м		
	X	Y	R	X	Y	R		
1	2	3	4	5	6	7	8	9
н311О	-	-	-	467125.06	1359217.33	-	Метод спутниковых геодезических измерений (определений)	0.1
н312О	-	-	-	467121.35	1359225.85	-	Метод спутниковых геодезических измерений (определений)	0.1
н313О	-	-	-	467104.37	1359219.05	-	Метод спутниковых геодезических измерений (определений)	0.1
н314О	-	-	-	467107.97	1359210.40	-	Метод спутниковых геодезических измерений (определений)	0.1
н311О	-	-	-	467125.06	1359217.33	-	Метод спутниковых геодезических измерений (определений)	0.1

**2. Сведения о характеристиках объекта недвижимости
с кадастровым номером : 13:01:0132030:206 :**

№ п/п	Наименование характеристики	Значение характеристики
1	2	3
1.	Вид объекта недвижимости	здание
2.	Ранее присвоенный государственный учетный номер (инвентарный) здания, сооружения, объекта незавершенного строительства	-
3.	Кадастровый номер земельного участка (земельных участков), в границах которого (которых) расположены здание, сооружение, объект незавершенного строительства	13:01:0132030:4
4.	Уникальный учетный номер кадастрового квартала, в границах которого расположены здание, сооружение, объект незавершенного строительства	13:01:0132030

2. Сведения о характеристиках объекта недвижимости с кадастровым номером : 13:01:0132030:206 :

№ п/п	Наименование характеристики	Значение характеристики
1	2	3
5.	Адрес здания, сооружения, объекта незавершенного строительства	Российская Федерация, Республика Мордовия, район Ардатовский, город Ардатов, улица Полевая, дом 148
5.1.	Сведения о местоположении здания, сооружения, объекта незавершенного строительства (при отсутствии адреса) в структурированном в соответствии с федеральной информационной адресной системой виде	-
5.2.	Дополнительные сведения о местоположении	-
6.	Иные сведения	-

3. Пояснения к сведениям об объекте недвижимости с кадастровым номером 13:01:0132030:206 :

1.	-
----	---

**Описание местоположения зданий, сооружений,
объектов незавершенного строительства на земельном участке**

**1. Сведения о характерных точках контура объекта недвижимости
с кадастровым номером : 13:01:0132030:207 :**

Система координат МСК-13, зона 1

Зона № 1

Обозначение характерных точек контура	Содержатся в Едином государственном реестре недвижимости			Определены в ходе выполнения комплексных кадастровых работ			Метод опреде ления коор динат	Формулы, примененные для расчета средней квадратической погрешности определения координат характерных точек (Mt), м, с подставленными в такие формулы значениями и итоговые (вычисленные) значения Mt, м
	Координаты, м		Ради ус, м	Координаты, м		Ради ус, м		
	X	Y	R	X	Y	R		
1	2	3	4	5	6	7	8	9
н315О	-	-	-	467248.72	1359409.97	-	Метод спутниковых геодезических измерений (определений)	0.1
н316О	-	-	-	467252.86	1359401.41	-	Метод спутниковых геодезических измерений (определений)	0.1
н317О	-	-	-	467260.65	1359405.13	-	Метод спутниковых геодезических измерений (определений)	0.1
н318О	-	-	-	467261.67	1359403.11	-	Метод спутниковых геодезических измерений (определений)	0.1
н319О	-	-	-	467270.27	1359407.35	-	Метод спутниковых геодезических измерений (определений)	0.1
н320О	-	-	-	467265.37	1359417.71	-	Метод спутниковых геодезических измерений (определений)	0.1
н315О	-	-	-	467248.72	1359409.97	-	Метод спутниковых геодезических измерений (определений)	0.1

**2. Сведения о характеристиках объекта недвижимости
с кадастровым номером : 13:01:0132030:207 :**

№ п/п	Наименование характеристики	Значение характеристики
1	2	3
1.	Вид объекта недвижимости	здание

**Описание местоположения зданий, сооружений,
объектов незавершенного строительства на земельном участке**

**1. Сведения о характерных точках контура объекта недвижимости
с кадастровым номером : 13:01:0132030:208 :**

Система координат МСК-13, зона 1

Зона № 1

Обозначение характерных точек контура	Содержатся в Едином государственном реестре недвижимости			Определены в ходе выполнения комплексных кадастровых работ			Метод опреде ления коор динат	Формулы, примененные для расчета средней квадратической погрешности определения координат характерных точек (Mt), м, с подставленными в такие формулы значениями и итоговые (вычисленные) значения Mt, м
	Координаты, м		Ради ус, м	Координаты, м		Ради ус, м		
	X	Y	R	X	Y	R		
1	2	3	4	5	6	7	8	9
н321О	-	-	-	467040.78	1359347.17	-	Метод спутниковых геодезических измерений (определений)	0.1
н322О	-	-	-	467036.50	1359361.47	-	Метод спутниковых геодезических измерений (определений)	0.1
н323О	-	-	-	467024.36	1359358.01	-	Метод спутниковых геодезических измерений (определений)	0.1
н324О	-	-	-	467028.60	1359343.49	-	Метод спутниковых геодезических измерений (определений)	0.1
н321О	-	-	-	467040.78	1359347.17	-	Метод спутниковых геодезических измерений (определений)	0.1

**2. Сведения о характеристиках объекта недвижимости
с кадастровым номером : 13:01:0132030:208 :**

№ п/п	Наименование характеристики	Значение характеристики
1	2	3
1.	Вид объекта недвижимости	здание
2.	Ранее присвоенный государственный учетный номер (инвентарный) здания, сооружения, объекта незавершенного строительства	-
3.	Кадастровый номер земельного участка (земельных участков), в границах которого (которых) расположены здание, сооружение, объект незавершенного строительства	13:01:0132030:56
4.	Уникальный учетный номер кадастрового квартала, в границах которого расположены здание, сооружение, объект незавершенного строительства	13:01:0132030

2. Сведения о характеристиках объекта недвижимости с кадастровым номером : 13:01:0132030:208 :

№ п/п	Наименование характеристики	Значение характеристики
1	2	3
5.	Адрес здания, сооружения, объекта незавершенного строительства	Российская Федерация, Республика Мордовия, район Ардатовский, город Ардатов, улица Комарова, дом 1
5.1.	Сведения о местоположении здания, сооружения, объекта незавершенного строительства (при отсутствии адреса) в структурированном в соответствии с федеральной информационной адресной системой виде	-
5.2.	Дополнительные сведения о местоположении	-
6.	Иные сведения	-

3. Пояснения к сведениям об объекте недвижимости с кадастровым номером 13:01:0132030:208 :

1.	-
----	---

**Описание местоположения зданий, сооружений,
объектов незавершенного строительства на земельном участке**

**1. Сведения о характерных точках контура объекта недвижимости
с кадастровым номером : 13:01:0132030:209 :**

Система координат МСК-13, зона 1

Зона № 1

Обозначение характерных точек контура	Содержатся в Едином государственном реестре недвижимости			Определены в ходе выполнения комплексных кадастровых работ			Метод опреде ления коор динат	Формулы, примененные для расчета средней квадратической погрешности определения координат характерных точек (Mt), м, с подставленными в такие формулы значениями и итоговые (вычисленные) значения Mt, м
	Координаты, м		Ради ус, м	Координаты, м		Ради ус, м		
	X	Y	R	X	Y	R		
1	2	3	4	5	6	7	8	9
н3250	-	-	-	467027.79	1359389.01	-	Метод спутниковых геодезических измерений (определений)	0.1
н3260	-	-	-	467023.51	1359403.23	-	Метод спутниковых геодезических измерений (определений)	0.1
н3270	-	-	-	467011.61	1359399.75	-	Метод спутниковых геодезических измерений (определений)	0.1
н3280	-	-	-	467015.99	1359385.53	-	Метод спутниковых геодезических измерений (определений)	0.1
н3250	-	-	-	467027.79	1359389.01	-	Метод спутниковых геодезических измерений (определений)	0.1

**2. Сведения о характеристиках объекта недвижимости
с кадастровым номером : 13:01:0132030:209 :**

№ п/п	Наименование характеристики	Значение характеристики
1	2	3
1.	Вид объекта недвижимости	здание
2.	Ранее присвоенный государственный учетный номер (инвентарный) здания, сооружения, объекта незавершенного строительства	-
3.	Кадастровый номер земельного участка (земельных участков), в границах которого (которых) расположены здание, сооружение, объект незавершенного строительства	13:01:0132030:55
4.	Уникальный учетный номер кадастрового квартала, в границах которого расположены здание, сооружение, объект незавершенного строительства	13:01:0132030

2. Сведения о характеристиках объекта недвижимости с кадастровым номером : 13:01:0132030:209 :

№ п/п	Наименование характеристики	Значение характеристики
1	2	3
5.	Адрес здания, сооружения, объекта незавершенного строительства	Российская Федерация, Республика Мордовия, район Ардатовский, город Ардатов, улица Комарова, дом 2
5.1.	Сведения о местоположении здания, сооружения, объекта незавершенного строительства (при отсутствии адреса) в структурированном в соответствии с федеральной информационной адресной системой виде	-
5.2.	Дополнительные сведения о местоположении	-
6.	Иные сведения	-

3. Пояснения к сведениям об объекте недвижимости с кадастровым номером 13:01:0132030:209 :

1.	-
----	---

**Описание местоположения зданий, сооружений,
объектов незавершенного строительства на земельном участке**

**1. Сведения о характерных точках контура объекта недвижимости
с кадастровым номером : 13:01:0132030:210 :**

Система координат МСК-13, зона 1

Зона № 1

Обозначение характерных точек контура	Содержатся в Едином государственном реестре недвижимости			Определены в ходе выполнения комплексных кадастровых работ			Метод опреде ления коор динат	Формулы, примененные для расчета средней квадратической погрешности определения координат характерных точек (Mt), м, с подставленными в такие формулы значениями и итоговые (вычисленные) значения Mt, м
	Координаты, м		Ради ус, м	Координаты, м		Ради ус, м		
	X	Y	R	X	Y	R		
1	2	3	4	5	6	7	8	9
н329О	-	-	-	467157.99	1359450.18	-	Метод спутниковых геодезических измерений (определений)	0.1
н330О	-	-	-	467148.08	1359470.16	-	Метод спутниковых геодезических измерений (определений)	0.1
н331О	-	-	-	467138.38	1359465.32	-	Метод спутниковых геодезических измерений (определений)	0.1
н332О	-	-	-	467143.00	1359455.92	-	Метод спутниковых геодезических измерений (определений)	0.1
н333О	-	-	-	467144.65	1359456.73	-	Метод спутниковых геодезических измерений (определений)	0.1
н334О	-	-	-	467147.42	1359451.06	-	Метод спутниковых геодезических измерений (определений)	0.1
н335О	-	-	-	467146.20	1359450.50	-	Метод спутниковых геодезических измерений (определений)	0.1
н336О	-	-	-	467148.66	1359445.48	-	Метод спутниковых геодезических измерений (определений)	0.1
н329О	-	-	-	467157.99	1359450.18	-	Метод спутниковых геодезических измерений (определений)	0.1

2. Сведения о характеристиках объекта недвижимости с кадастровым номером : 13:01:0132030:210 :

№ п/п	Наименование характеристики	Значение характеристики
1	2	3
1.	Вид объекта недвижимости	здание
2.	Ранее присвоенный государственный учетный номер (инвентарный) здания, сооружения, объекта незавершенного строительства	-
3.	Кадастровый номер земельного участка (земельных участков), в границах которого (которых) расположены здание, сооружение, объект незавершенного строительства	13:01:0132030:101, 13:01:0132030:52
4.	Уникальный учетный номер кадастрового квартала, в границах которого расположены здание, сооружение, объект незавершенного строительства	13:01:0132030
5.	Адрес здания, сооружения, объекта незавершенного строительства	Российская Федерация, Республика Мордовия, район Ардатовский, город Ардатов, улица Комарова, дом 14
5.1.	Сведения о местоположении здания, сооружения, объекта незавершенного строительства (при отсутствии адреса) в структурированном в соответствии с федеральной информационной адресной системой виде	-
5.2.	Дополнительные сведения о местоположении	-
6.	Иные сведения	-

3. Пояснения к сведениям об объекте недвижимости с кадастровым номером 13:01:0132030:210 :

1.	-
----	---

**Описание местоположения зданий, сооружений,
объектов незавершенного строительства на земельном участке**

**1. Сведения о характерных точках контура объекта недвижимости
с кадастровым номером : 13:01:0132030:211 :**

Система координат МСК-13, зона 1

Зона № 1

Обозначение характерных точек контура	Содержатся в Едином государственном реестре недвижимости			Определены в ходе выполнения комплексных кадастровых работ			Метод опреде ления коор динат	Формулы, примененные для расчета средней квадратической погрешности определения координат характерных точек (Mt), м, с подставленными в такие формулы значениями и итоговые (вычисленные) значения Mt, м
	Координаты, м		Ради ус, м	Координаты, м		Ради ус, м		
	X	Y	R	X	Y	R		
1	2	3	4	5	6	7	8	9
н337О	-	-	-	467373.84	1359505.22	-	Метод спутниковых геодезических измерений (определений)	0.1
н338О	-	-	-	467369.97	1359512.71	-	Метод спутниковых геодезических измерений (определений)	0.1
н339О	-	-	-	467360.13	1359507.81	-	Метод спутниковых геодезических измерений (определений)	0.1
н340О	-	-	-	467363.95	1359500.25	-	Метод спутниковых геодезических измерений (определений)	0.1
н337О	-	-	-	467373.84	1359505.22	-	Метод спутниковых геодезических измерений (определений)	0.1

**2. Сведения о характеристиках объекта недвижимости
с кадастровым номером : 13:01:0132030:211 :**

№ п/п	Наименование характеристики	Значение характеристики
1	2	3
1.	Вид объекта недвижимости	здание
2.	Ранее присвоенный государственный учетный номер (инвентарный) здания, сооружения, объекта незавершенного строительства	-
3.	Кадастровый номер земельного участка (земельных участков), в границах которого (которых) расположены здание, сооружение, объект незавершенного строительства	13:01:0132030:112
4.	Уникальный учетный номер кадастрового квартала, в границах которого расположены здание, сооружение, объект незавершенного строительства	13:01:0132030

2. Сведения о характеристиках объекта недвижимости с кадастровым номером : 13:01:0132030:211 :

№ п/п	Наименование характеристики	Значение характеристики
1	2	3
5.	Адрес здания, сооружения, объекта незавершенного строительства	Российская Федерация, Республика Мордовия, район Ардатовский, город Ардатов, улица Комарова, дом 33
5.1.	Сведения о местоположении здания, сооружения, объекта незавершенного строительства (при отсутствии адреса) в структурированном в соответствии с федеральной информационной адресной системой виде	-
5.2.	Дополнительные сведения о местоположении	-
6.	Иные сведения	-

3. Пояснения к сведениям об объекте недвижимости с кадастровым номером 13:01:0132030:211 :

1.	-
----	---

**Описание местоположения зданий, сооружений,
объектов незавершенного строительства на земельном участке**

**1. Сведения о характерных точках контура объекта недвижимости
с кадастровым номером : 13:01:0132030:212 :**

Система координат МСК-13, зона 1

Зона № 1

Обозначение характерных точек контура	Содержатся в Едином государственном реестре недвижимости			Определены в ходе выполнения комплексных кадастровых работ			Метод опреде ления коор динат	Формулы, примененные для расчета средней квадратической погрешности определения координат характерных точек (Mt), м, с подставленными в такие формулы значениями и итоговые (вычисленные) значения Mt, м
	Координаты, м		Ради ус, м	Координаты, м		Ради ус, м		
	X	Y	R	X	Y	R		
1	2	3	4	5	6	7	8	9
н341О	-	-	-	467106.48	1359208.96	-	Метод спутниковых геодезических измерений (определений)	0.1
н342О	-	-	-	467101.92	1359219.84	-	Метод спутниковых геодезических измерений (определений)	0.1
н343О	-	-	-	467092.50	1359216.28	-	Метод спутниковых геодезических измерений (определений)	0.1
н344О	-	-	-	467093.36	1359213.94	-	Метод спутниковых геодезических измерений (определений)	0.1
н345О	-	-	-	467090.35	1359212.78	-	Метод спутниковых геодезических измерений (определений)	0.1
н346О	-	-	-	467093.71	1359203.70	-	Метод спутниковых геодезических измерений (определений)	0.1
н341О	-	-	-	467106.48	1359208.96	-	Метод спутниковых геодезических измерений (определений)	0.1

**2. Сведения о характеристиках объекта недвижимости
с кадастровым номером : 13:01:0132030:212 :**

№ п/п	Наименование характеристики	Значение характеристики
1	2	3
1.	Вид объекта недвижимости	здание

2. Сведения о характеристиках объекта недвижимости с кадастровым номером : 13:01:0132030:212 :

№ п/п	Наименование характеристики	Значение характеристики
1	2	3
2.	Ранее присвоенный государственный учетный номер (инвентарный) здания, сооружения, объекта незавершенного строительства	-
3.	Кадастровый номер земельного участка (земельных участков), в границах которого (которых) расположены здание, сооружение, объект незавершенного строительства	13:01:0132030:61
4.	Уникальный учетный номер кадастрового квартала, в границах которого расположены здание, сооружение, объект незавершенного строительства	13:01:0132030
5.	Адрес здания, сооружения, объекта незавершенного строительства	Российская Федерация, Республика Мордовия, район Ардатовский, город Ардатов, улица Полевая, дом 146
5.1.	Сведения о местоположении здания, сооружения, объекта незавершенного строительства (при отсутствии адреса) в структурированном в соответствии с федеральной информационной адресной системой виде	-
5.2.	Дополнительные сведения о местоположении	-
6.	Иные сведения	-

3. Пояснения к сведениям об объекте недвижимости с кадастровым номером 13:01:0132030:212 :

1.	-
----	---

**Описание местоположения зданий, сооружений,
объектов незавершенного строительства на земельном участке**

**1. Сведения о характерных точках контура объекта недвижимости
с кадастровым номером : 13:01:0132030:213 :**

Система координат МСК-13, зона 1

Зона № 1

Обозначение характерных точек контура	Содержатся в Едином государственном реестре недвижимости			Определены в ходе выполнения комплексных кадастровых работ			Метод опреде ления коор динат	Формулы, примененные для расчета средней квадратической погрешности определения координат характерных точек (Mt), м, с подставленными в такие формулы значениями и итоговые (вычисленные) значения Mt, м
	Координаты, м		Ради ус, м	Координаты, м		Ради ус, м		
	X	Y	R	X	Y	R		
1	2	3	4	5	6	7	8	9
н347О	-	-	-	467142.63	1359225.13	-	Метод спутниковых геодезических измерений (определений)	0.1
н348О	-	-	-	467138.30	1359234.40	-	Метод спутниковых геодезических измерений (определений)	0.1
н349О	-	-	-	467131.03	1359231.09	-	Метод спутниковых геодезических измерений (определений)	0.1
н350О	-	-	-	467135.45	1359221.69	-	Метод спутниковых геодезических измерений (определений)	0.1
н347О	-	-	-	467142.63	1359225.13	-	Метод спутниковых геодезических измерений (определений)	0.1

**2. Сведения о характеристиках объекта недвижимости
с кадастровым номером : 13:01:0132030:213 :**

№ п/п	Наименование характеристики	Значение характеристики
1	2	3
1.	Вид объекта недвижимости	здание
2.	Ранее присвоенный государственный учетный номер (инвентарный) здания, сооружения, объекта незавершенного строительства	-
3.	Кадастровый номер земельного участка (земельных участков), в границах которого (которых) расположены здание, сооружение, объект незавершенного строительства	13:01:0132030:6
4.	Уникальный учетный номер кадастрового квартала, в границах которого расположены здание, сооружение, объект незавершенного строительства	13:01:0132030

2. Сведения о характеристиках объекта недвижимости с кадастровым номером : 13:01:0132030:213 :

№ п/п	Наименование характеристики	Значение характеристики
1	2	3
5.	Адрес здания, сооружения, объекта незавершенного строительства	Российская Федерация, Республика Мордовия, район Ардатовский, город Ардатов, улица Полевая, дом 152
5.1.	Сведения о местоположении здания, сооружения, объекта незавершенного строительства (при отсутствии адреса) в структурированном в соответствии с федеральной информационной адресной системой виде	-
5.2.	Дополнительные сведения о местоположении	-
6.	Иные сведения	-

3. Пояснения к сведениям об объекте недвижимости с кадастровым номером 13:01:0132030:213 :

1.	-
----	---

**Описание местоположения зданий, сооружений,
объектов незавершенного строительства на земельном участке**

**1. Сведения о характерных точках контура объекта недвижимости
с кадастровым номером : 13:01:0132030:214 :**

Система координат МСК-13, зона 1

Зона № 1

Обозначение характерных точек контура	Содержатся в Едином государственном реестре недвижимости			Определены в ходе выполнения комплексных кадастровых работ			Метод опреде ления коор динат	Формулы, примененные для расчета средней квадратической погрешности определения координат характерных точек (Mt), м, с подставленными в такие формулы значениями и итоговые (вычисленные) значения Mt, м
	Координаты, м		Радн ус, м	Координаты, м		Радн ус, м		
	X	Y	R	X	Y	R		
1	2	3	4	5	6	7	8	9
н351О	-	-	-	467122.67	1359458.52	-	Метод спутниковых геодезических измерений (определений)	0.1
н352О	-	-	-	467120.12	1359463.22	-	Метод спутниковых геодезических измерений (определений)	0.1
н353О	-	-	-	467117.98	1359462.11	-	Метод спутниковых геодезических измерений (определений)	0.1
н354О	-	-	-	467116.27	1359465.33	-	Метод спутниковых геодезических измерений (определений)	0.1
н355О	-	-	-	467106.28	1359460.06	-	Метод спутниковых геодезических измерений (определений)	0.1
н356О	-	-	-	467110.56	1359451.94	-	Метод спутниковых геодезических измерений (определений)	0.1
н351О	-	-	-	467122.67	1359458.52	-	Метод спутниковых геодезических измерений (определений)	0.1

**2. Сведения о характеристиках объекта недвижимости
с кадастровым номером : 13:01:0132030:214 :**


№ п/п	Наименование характеристики	Значение характеристики
1	2	3
1.	Вид объекта недвижимости	здание

2. Сведения о характеристиках объекта недвижимости с кадастровым номером : 13:01:0132030:214 :

№ п/п	Наименование характеристики	Значение характеристики
1	2	3
2.	Ранее присвоенный государственный учетный номер (инвентарный) здания, сооружения, объекта незавершенного строительства	-
3.	Кадастровый номер земельного участка (земельных участков), в границах которого (которых) расположены здание, сооружение, объект незавершенного строительства	13:01:0132030:98
4.	Уникальный учетный номер кадастрового квартала, в границах которого расположены здание, сооружение, объект незавершенного строительства	13:01:0132030
5.	Адрес здания, сооружения, объекта незавершенного строительства	Российская Федерация, Республика Мордовия, район Ардатовский, город Ардатов, улица Комарова, дом 10
5.1.	Сведения о местоположении здания, сооружения, объекта незавершенного строительства (при отсутствии адреса) в структурированном в соответствии с федеральной информационной адресной системой виде	-
5.2.	Дополнительные сведения о местоположении	-
6.	Иные сведения	-

3. Пояснения к сведениям об объекте недвижимости с кадастровым номером 13:01:0132030:214 :

1.	-
----	---



**Описание местоположения зданий, сооружений,
объектов незавершенного строительства на земельном участке**

**1. Сведения о характерных точках контура объекта недвижимости
с кадастровым номером : 13:01:0132030:215 :**

Система координат МСК-13, зона 1

Зона № 1

Обозначение характерных точек контура	Содержатся в Едином государственном реестре недвижимости			Определены в ходе выполнения комплексных кадастровых работ			Метод опреде ления коор динат	Формулы, примененные для расчета средней квадратической погрешности определения координат характерных точек (Mt), м, с подставленными в такие формулы значениями и итоговые (вычисленные) значения Mt, м
	Координаты, м		Ради ус, м	Координаты, м		Ради ус, м		
	X	Y	R	X	Y	R		
1	2	3	4	5	6	7	8	9
н3570	-	-	-	467224.48	1359262.82	-	Метод спутниковых геодезических измерений (определений)	0.1
н3580	-	-	-	467219.44	1359273.65	-	Метод спутниковых геодезических измерений (определений)	0.1
н3590	-	-	-	467208.90	1359268.80	-	Метод спутниковых геодезических измерений (определений)	0.1
н3600	-	-	-	467214.16	1359257.80	-	Метод спутниковых геодезических измерений (определений)	0.1
н3570	-	-	-	467224.48	1359262.82	-	Метод спутниковых геодезических измерений (определений)	0.1

**2. Сведения о характеристиках объекта недвижимости
с кадастровым номером : 13:01:0132030:215 :**

№ п/п	Наименование характеристики	Значение характеристики
1	2	3
1.	Вид объекта недвижимости	здание
2.	Ранее присвоенный государственный учетный номер (инвентарный) здания, сооружения, объекта незавершенного строительства	-
3.	Кадастровый номер земельного участка (земельных участков), в границах которого (которых) расположены здание, сооружение, объект незавершенного строительства	13:01:0132030:504, 13:01:0132030:11
4.	Уникальный учетный номер кадастрового квартала, в границах которого расположены здание, сооружение, объект незавершенного строительства	13:01:0132030

2. Сведения о характеристиках объекта недвижимости с кадастровым номером : 13:01:0132030:215 :

№ п/п	Наименование характеристики	Значение характеристики
1	2	3
5.	Адрес здания, сооружения, объекта незавершенного строительства	Российская Федерация, Республика Мордовия, район Ардатовский, город Ардатов, улица Полевая, дом 160
5.1.	Сведения о местоположении здания, сооружения, объекта незавершенного строительства (при отсутствии адреса) в структурированном в соответствии с федеральной информационной адресной системой виде	-
5.2.	Дополнительные сведения о местоположении	-
6.	Иные сведения	-

3. Пояснения к сведениям об объекте недвижимости с кадастровым номером 13:01:0132030:215 :

1.	-
----	---

**Описание местоположения зданий, сооружений,
объектов незавершенного строительства на земельном участке**

**1. Сведения о характерных точках контура объекта недвижимости
с кадастровым номером : 13:01:0132030:216 :**

Система координат МСК-13, зона 1

Зона № 1

Обозначение характерных точек контура	Содержатся в Едином государственном реестре недвижимости			Определены в ходе выполнения комплексных кадастровых работ			Метод опреде ления коор динат	Формулы, примененные для расчета средней квадратической погрешности определения координат характерных точек (Mt), м, с подставленными в такие формулы значениями и итоговые (вычисленные) значения Mt, м
	Координаты, м		Ради ус, м	Координаты, м		Ради ус, м		
	X	Y	R	X	Y	R		
1	2	3	4	5	6	7	8	9
н361О	-	-	-	467273.05	1359285.68	-	Метод спутниковых геодезических измерений (определений)	0.1
н362О	-	-	-	467268.80	1359294.87	-	Метод спутниковых геодезических измерений (определений)	0.1
н363О	-	-	-	467254.16	1359288.67	-	Метод спутниковых геодезических измерений (определений)	0.1
н364О	-	-	-	467258.54	1359278.91	-	Метод спутниковых геодезических измерений (определений)	0.1
н361О	-	-	-	467273.05	1359285.68	-	Метод спутниковых геодезических измерений (определений)	0.1

**2. Сведения о характеристиках объекта недвижимости
с кадастровым номером : 13:01:0132030:216 :**

№ п/п	Наименование характеристики	Значение характеристики
1	2	3
1.	Вид объекта недвижимости	здание
2.	Ранее присвоенный государственный учетный номер (инвентарный) здания, сооружения, объекта незавершенного строительства	-
3.	Кадастровый номер земельного участка (земельных участков), в границах которого (которых) расположены здание, сооружение, объект незавершенного строительства	13:01:0132030:65
4.	Уникальный учетный номер кадастрового квартала, в границах которого расположены здание, сооружение, объект незавершенного строительства	13:01:0132030

2. Сведения о характеристиках объекта недвижимости с кадастровым номером : 13:01:0132030:216 :

№ п/п	Наименование характеристики	Значение характеристики
1	2	3
5.	Адрес здания, сооружения, объекта незавершенного строительства	Российская Федерация, Республика Мордовия, район Ардатовский, город Ардатов, улица Полевая, дом 166
5.1.	Сведения о местоположении здания, сооружения, объекта незавершенного строительства (при отсутствии адреса) в структурированном в соответствии с федеральной информационной адресной системой виде	-
5.2.	Дополнительные сведения о местоположении	-
6.	Иные сведения	-

3. Пояснения к сведениям об объекте недвижимости с кадастровым номером 13:01:0132030:216 :

1.	-
----	---

**Описание местоположения зданий, сооружений,
объектов незавершенного строительства на земельном участке**

**1. Сведения о характерных точках контура объекта недвижимости
с кадастровым номером : 13:01:0132030:217 :**

Система координат МСК-13, зона 1

Зона № 1

Обозначение характерных точек контура	Содержатся в Едином государственном реестре недвижимости			Определены в ходе выполнения комплексных кадастровых работ			Метод опреде ления коор динат	Формулы, примененные для расчета средней квадратической погрешности определения координат характерных точек (Mt), м, с подставленными в такие формулы значениями и итоговые (вычисленные) значения Mt, м
	Координаты, м		Ради ус, м	Координаты, м		Ради ус, м		
	X	Y	R	X	Y	R		
1	2	3	4	5	6	7	8	9
н365O	-	-	-	467285.35	1359294.31	-	Метод спутниковых геодезических измерений (определений)	0.1
н366O	-	-	-	467280.73	1359302.73	-	Метод спутниковых геодезических измерений (определений)	0.1
н367O	-	-	-	467271.51	1359297.91	-	Метод спутниковых геодезических измерений (определений)	0.1
н368O	-	-	-	467276.25	1359289.33	-	Метод спутниковых геодезических измерений (определений)	0.1
н365O	-	-	-	467285.35	1359294.31	-	Метод спутниковых геодезических измерений (определений)	0.1

**2. Сведения о характеристиках объекта недвижимости
с кадастровым номером : 13:01:0132030:217 :**

№ п/п	Наименование характеристики	Значение характеристики
1	2	3
1.	Вид объекта недвижимости	здание
2.	Ранее присвоенный государственный учетный номер (инвентарный) здания, сооружения, объекта незавершенного строительства	-
3.	Кадастровый номер земельного участка (земельных участков), в границах которого (которых) расположены здание, сооружение, объект незавершенного строительства	13:01:0132030:47
4.	Уникальный учетный номер кадастрового квартала, в границах которого расположены здание, сооружение, объект незавершенного строительства	13:01:0132030

2. Сведения о характеристиках объекта недвижимости с кадастровым номером : 13:01:0132030:217 :

№ п/п	Наименование характеристики	Значение характеристики
1	2	3
5.	Адрес здания, сооружения, объекта незавершенного строительства	Российская Федерация, Республика Мордовия, район Ардатовский, город Ардатов, улица Полевая, дом 168
5.1.	Сведения о местоположении здания, сооружения, объекта незавершенного строительства (при отсутствии адреса) в структурированном в соответствии с федеральной информационной адресной системой виде	-
5.2.	Дополнительные сведения о местоположении	-
6.	Иные сведения	-

3. Пояснения к сведениям об объекте недвижимости с кадастровым номером 13:01:0132030:217 :

1.	-
----	---

**Описание местоположения зданий, сооружений,
объектов незавершенного строительства на земельном участке**

**1. Сведения о характерных точках контура объекта недвижимости
с кадастровым номером : 13:01:0132030:219 :**

Система координат МСК-13, зона 1

Зона № 1

Обозначение характерных точек контура	Содержатся в Едином государственном реестре недвижимости			Определены в ходе выполнения комплексных кадастровых работ			Метод опреде ления коор динат	Формулы, примененные для расчета средней квадратической погрешности определения координат характерных точек (Mt), м, с подставленными в такие формулы значениями и итоговые (вычисленные) значения Mt, м
	Координаты, м		Ради ус, м	Координаты, м		Ради ус, м		
	X	Y	R	X	Y	R		
1	2	3	4	5	6	7	8	9
н369О	-	-	-	467035.58	1359285.67	-	Метод спутниковых геодезических измерений (определений)	0.1
н370О	-	-	-	467045.50	1359290.97	-	Метод спутниковых геодезических измерений (определений)	0.1
н371О	-	-	-	467038.84	1359303.75	-	Метод спутниковых геодезических измерений (определений)	0.1
н372О	-	-	-	467028.96	1359298.51	-	Метод спутниковых геодезических измерений (определений)	0.1
н369О	-	-	-	467035.58	1359285.67	-	Метод спутниковых геодезических измерений (определений)	0.1

**2. Сведения о характеристиках объекта недвижимости
с кадастровым номером : 13:01:0132030:219 :**

№ п/п	Наименование характеристики	Значение характеристики
1	2	3
1.	Вид объекта недвижимости	здание
2.	Ранее присвоенный государственный учетный номер (инвентарный) здания, сооружения, объекта незавершенного строительства	-
3.	Кадастровый номер земельного участка (земельных участков), в границах которого (которых) расположены здание, сооружение, объект незавершенного строительства	13:01:0132030:7, 13:01:0132030:10
4.	Уникальный учетный номер кадастрового квартала, в границах которого расположены здание, сооружение, объект незавершенного строительства	13:01:0132030

2. Сведения о характеристиках объекта недвижимости с кадастровым номером : 13:01:0132030:219 :

№ п/п	Наименование характеристики	Значение характеристики
1	2	3
5.	Адрес здания, сооружения, объекта незавершенного строительства	Российская Федерация, Республика Мордовия, район Ардатовский, город Ардатов, улица Эрьзи, дом 1
5.1.	Сведения о местоположении здания, сооружения, объекта незавершенного строительства (при отсутствии адреса) в структурированном в соответствии с федеральной информационной адресной системой виде	-
5.2.	Дополнительные сведения о местоположении	-
6.	Иные сведения	-

3. Пояснения к сведениям об объекте недвижимости с кадастровым номером 13:01:0132030:219 :

1.	-
----	---

**Описание местоположения зданий, сооружений,
объектов незавершенного строительства на земельном участке**

**1. Сведения о характерных точках контура объекта недвижимости
с кадастровым номером : 13:01:0132030:220 :**

Система координат МСК-13, зона 1

Зона № 1

Обозначение характерных точек контура	Содержатся в Едином государственном реестре недвижимости			Определены в ходе выполнения комплексных кадастровых работ			Метод опреде ления коор динат	Формулы, примененные для расчета средней квадратической погрешности определения координат характерных точек (Mt), м, с подставленными в такие формулы значениями и итоговые (вычисленные) значения Mt, м
	Координаты, м		Радн ус, м	Координаты, м		Радн ус, м		
	X	Y	R	X	Y	R		
1	2	3	4	5	6	7	8	9
н373О	-	-	-	467092.35	1359317.87	-	Метод спутниковых геодезических измерений (определений)	0.1
н374О	-	-	-	467086.88	1359329.42	-	Метод спутниковых геодезических измерений (определений)	0.1
н375О	-	-	-	467069.53	1359320.67	-	Метод спутниковых геодезических измерений (определений)	0.1
н376О	-	-	-	467074.69	1359309.61	-	Метод спутниковых геодезических измерений (определений)	0.1
н377О	-	-	-	467080.87	1359312.51	-	Метод спутниковых геодезических измерений (определений)	0.1
н378О	-	-	-	467078.97	1359316.79	-	Метод спутниковых геодезических измерений (определений)	0.1
н379О	-	-	-	467084.47	1359319.51	-	Метод спутниковых геодезических измерений (определений)	0.1
н380О	-	-	-	467086.57	1359315.17	-	Метод спутниковых геодезических измерений (определений)	0.1
н373О	-	-	-	467092.35	1359317.87	-	Метод спутниковых геодезических измерений (определений)	0.1

2. Сведения о характеристиках объекта недвижимости с кадастровым номером : 13:01:0132030:220 :

№ п/п	Наименование характеристики	Значение характеристики
1	2	3
1.	Вид объекта недвижимости	здание
2.	Ранее присвоенный государственный учетный номер (инвентарный) здания, сооружения, объекта незавершенного строительства	-
3.	Кадастровый номер земельного участка (земельных участков), в границах которого (которых) расположены здание, сооружение, объект незавершенного строительства	13:01:0132030:78, 13:01:0132030:79
4.	Уникальный учетный номер кадастрового квартала, в границах которого расположены здание, сооружение, объект незавершенного строительства	13:01:0132030
5.	Адрес здания, сооружения, объекта незавершенного строительства	Российская Федерация, Республика Мордовия, район Ардатовский, город Ардатов, улица Эрьзи, дом 5
5.1.	Сведения о местоположении здания, сооружения, объекта незавершенного строительства (при отсутствии адреса) в структурированном в соответствии с федеральной информационной адресной системой виде	-
5.2.	Дополнительные сведения о местоположении	-
6.	Иные сведения	-

3. Пояснения к сведениям об объекте недвижимости с кадастровым номером 13:01:0132030:220 :

1.	-
----	---

**Описание местоположения зданий, сооружений,
объектов незавершенного строительства на земельном участке**

**1. Сведения о характерных точках контура объекта недвижимости
с кадастровым номером : 13:01:0132030:221 :**

Система координат МСК-13, зона 1

Зона № 1

Обозначение характерных точек контура	Содержатся в Едином государственном реестре недвижимости			Определены в ходе выполнения комплексных кадастровых работ			Метод опреде ления коор динат	Формулы, примененные для расчета средней квадратической погрешности определения координат характерных точек (Mt), м, с подставленными в такие формулы значениями и итоговые (вычисленные) значения Mt, м
	Координаты, м		Ради ус, м	Координаты, м		Ради ус, м		
	X	Y	R	X	Y	R		
1	2	3	4	5	6	7	8	9
н381О	-	-	-	467142.83	1359346.53	-	Метод спутниковых геодезических измерений (определений)	0.1
н382О	-	-	-	467157.88	1359353.53	-	Метод спутниковых геодезических измерений (определений)	0.1
н383О	-	-	-	467153.68	1359362.13	-	Метод спутниковых геодезических измерений (определений)	0.1
н384О	-	-	-	467138.75	1359355.18	-	Метод спутниковых геодезических измерений (определений)	0.1
н381О	-	-	-	467142.83	1359346.53	-	Метод спутниковых геодезических измерений (определений)	0.1

**2. Сведения о характеристиках объекта недвижимости
с кадастровым номером : 13:01:0132030:221 :**

№ п/п	Наименование характеристики	Значение характеристики
1	2	3
1.	Вид объекта недвижимости	здание
2.	Ранее присвоенный государственный учетный номер (инвентарный) здания, сооружения, объекта незавершенного строительства	-
3.	Кадастровый номер земельного участка (земельных участков), в границах которого (которых) расположены здание, сооружение, объект незавершенного строительства	13:01:0132030:80, 13:01:0132030:16
4.	Уникальный учетный номер кадастрового квартала, в границах которого расположены здание, сооружение, объект незавершенного строительства	13:01:0132030

2. Сведения о характеристиках объекта недвижимости с кадастровым номером : 13:01:0132030:221 :

№ п/п	Наименование характеристики	Значение характеристики
1	2	3
5.	Адрес здания, сооружения, объекта незавершенного строительства	Российская Федерация, Республика Мордовия, район Ардатовский, город Ардатов, улица Эрьзи, дом 11
5.1.	Сведения о местоположении здания, сооружения, объекта незавершенного строительства (при отсутствии адреса) в структурированном в соответствии с федеральной информационной адресной системой виде	-
5.2.	Дополнительные сведения о местоположении	-
6.	Иные сведения	-

3. Пояснения к сведениям об объекте недвижимости с кадастровым номером 13:01:0132030:221 :

1.	-
----	---

**Описание местоположения зданий, сооружений,
объектов незавершенного строительства на земельном участке**

**1. Сведения о характерных точках контура объекта недвижимости
с кадастровым номером : 13:01:0132030:222 :**

Система координат МСК-13, зона 1

Зона № 1

Обозначение характерных точек контура	Содержатся в Едином государственном реестре недвижимости			Определены в ходе выполнения комплексных кадастровых работ			Метод опреде ления коор динат	Формулы, примененные для расчета средней квадратической погрешности определения координат характерных точек (Mt), м, с подставленными в такие формулы значениями и итоговые (вычисленные) значения Mt, м
	Координаты, м		Ради ус, м	Координаты, м		Ради ус, м		
	X	Y	R	X	Y	R		
1	2	3	4	5	6	7	8	9
н3850	-	-	-	467193.23	1359373.22	-	Метод спутниковых геодезических измерений (определений)	0.1
н3860	-	-	-	467190.18	1359380.12	-	Метод спутниковых геодезических измерений (определений)	0.1
н3870	-	-	-	467177.68	1359374.02	-	Метод спутниковых геодезических измерений (определений)	0.1
н3880	-	-	-	467180.58	1359367.42	-	Метод спутниковых геодезических измерений (определений)	0.1
н3850	-	-	-	467193.23	1359373.22	-	Метод спутниковых геодезических измерений (определений)	0.1

**2. Сведения о характеристиках объекта недвижимости
с кадастровым номером : 13:01:0132030:222 :**

№ п/п	Наименование характеристики	Значение характеристики
1	2	3
1.	Вид объекта недвижимости	здание
2.	Ранее присвоенный государственный учетный номер (инвентарный) здания, сооружения, объекта незавершенного строительства	-
3.	Кадастровый номер земельного участка (земельных участков), в границах которого (которых) расположены здание, сооружение, объект незавершенного строительства	13:01:0132030:20, 13:01:0132030:81
4.	Уникальный учетный номер кадастрового квартала, в границах которого расположены здание, сооружение, объект незавершенного строительства	13:01:0132030

2. Сведения о характеристиках объекта недвижимости с кадастровым номером : 13:01:0132030:222 :

№ п/п	Наименование характеристики	Значение характеристики
1	2	3
5.	Адрес здания, сооружения, объекта незавершенного строительства	Российская Федерация, Республика Мордовия, район Ардатовский, город Ардатов, улица Эрьзи, дом 13
5.1.	Сведения о местоположении здания, сооружения, объекта незавершенного строительства (при отсутствии адреса) в структурированном в соответствии с федеральной информационной адресной системой виде	-
5.2.	Дополнительные сведения о местоположении	-
6.	Иные сведения	-

3. Пояснения к сведениям об объекте недвижимости с кадастровым номером 13:01:0132030:222 :

1.	-
----	---

**Описание местоположения зданий, сооружений,
объектов незавершенного строительства на земельном участке**

**1. Сведения о характерных точках контура объекта недвижимости
с кадастровым номером : 13:01:0132030:224 :**

Система координат МСК-13, зона 1

Зона № 1

Обозначение характерных точек контура	Содержатся в Едином государственном реестре недвижимости			Определены в ходе выполнения комплексных кадастровых работ			Метод опреде ления коор динат	Формулы, примененные для расчета средней квадратической погрешности определения координат характерных точек (Mt), м, с подставленными в такие формулы значениями и итоговые (вычисленные) значения Mt, м
	Координаты, м		Радн ус, м	Координаты, м		Радн ус, м		
	X	Y	R	X	Y	R		
1	2	3	4	5	6	7	8	9
н389О	-	-	-	467074.10	1359437.11	-	Метод спутниковых геодезических измерений (определений)	0.1
н390О	-	-	-	467071.98	1359441.93	-	Метод спутниковых геодезических измерений (определений)	0.1
н391О	-	-	-	467058.52	1359435.83	-	Метод спутниковых геодезических измерений (определений)	0.1
н392О	-	-	-	467061.98	1359427.95	-	Метод спутниковых геодезических измерений (определений)	0.1
н393О	-	-	-	467066.62	1359430.07	-	Метод спутниковых геодезических измерений (определений)	0.1
н394О	-	-	-	467067.86	1359427.50	-	Метод спутниковых геодезических измерений (определений)	0.1
н395О	-	-	-	467073.68	1359430.13	-	Метод спутниковых геодезических измерений (определений)	0.1
н396О	-	-	-	467071.10	1359435.78	-	Метод спутниковых геодезических измерений (определений)	0.1
н389О	-	-	-	467074.10	1359437.11	-	Метод спутниковых геодезических измерений (определений)	0.1

2. Сведения о характеристиках объекта недвижимости с кадастровым номером : 13:01:0132030:224 :

№ п/п	Наименование характеристики	Значение характеристики
1	2	3
1.	Вид объекта недвижимости	здание
2.	Ранее присвоенный государственный учетный номер (инвентарный) здания, сооружения, объекта незавершенного строительства	-
3.	Кадастровый номер земельного участка (земельных участков), в границах которого (которых) расположены здание, сооружение, объект незавершенного строительства	13:01:0132030:29
4.	Уникальный учетный номер кадастрового квартала, в границах которого расположены здание, сооружение, объект незавершенного строительства	13:01:0132030
5.	Адрес здания, сооружения, объекта незавершенного строительства	Российская Федерация, Республика Мордовия, район Ардатовский, город Ардатов, улица Комарова, дом 4
5.1.	Сведения о местоположении здания, сооружения, объекта незавершенного строительства (при отсутствии адреса) в структурированном в соответствии с федеральной информационной адресной системой виде	-
5.2.	Дополнительные сведения о местоположении	-
6.	Иные сведения	-

3. Пояснения к сведениям об объекте недвижимости с кадастровым номером 13:01:0132030:224 :

1.	-
----	---

**Описание местоположения зданий, сооружений,
объектов незавершенного строительства на земельном участке**

**1. Сведения о характерных точках контура объекта недвижимости
с кадастровым номером : 13:01:0132030:225 :**

Система координат МСК-13, зона 1

Зона № 1

Обозначение характерных точек контура	Содержатся в Едином государственном реестре недвижимости			Определены в ходе выполнения комплексных кадастровых работ			Метод опреде ления коор динат	Формулы, примененные для расчета средней квадратической погрешности определения координат характерных точек (Mt), м, с подставленными в такие формулы значениями и итоговые (вычисленные) значения Mt, м
	Координаты, м		Радн ус, м	Координаты, м		Радн ус, м		
	X	Y	R	X	Y	R		
1	2	3	4	5	6	7	8	9
н397О	-	-	-	467087.47	1359439.34	-	Метод спутниковых геодезических измерений (определений)	0.1
н398О	-	-	-	467089.01	1359436.60	-	Метод спутниковых геодезических измерений (определений)	0.1
н399О	-	-	-	467102.23	1359443.80	-	Метод спутниковых геодезических измерений (определений)	0.1
н400О	-	-	-	467096.68	1359454.77	-	Метод спутниковых геодезических измерений (определений)	0.1
н401О	-	-	-	467077.12	1359444.38	-	Метод спутниковых геодезических измерений (определений)	0.1
н402О	-	-	-	467078.52	1359441.61	-	Метод спутниковых геодезических измерений (определений)	0.1
н403О	-	-	-	467076.81	1359440.70	-	Метод спутниковых геодезических измерений (определений)	0.1
н404О	-	-	-	467079.73	1359435.06	-	Метод спутниковых геодезических измерений (определений)	0.1
н397О	-	-	-	467087.47	1359439.34	-	Метод спутниковых геодезических измерений (определений)	0.1

2. Сведения о характеристиках объекта недвижимости с кадастровым номером : 13:01:0132030:225 :

№ п/п	Наименование характеристики	Значение характеристики
1	2	3
1.	Вид объекта недвижимости	здание
2.	Ранее присвоенный государственный учетный номер (инвентарный) здания, сооружения, объекта незавершенного строительства	-
3.	Кадастровый номер земельного участка (земельных участков), в границах которого (которых) расположены здание, сооружение, объект незавершенного строительства	13:01:0132030:97, 13:01:0132030:8
4.	Уникальный учетный номер кадастрового квартала, в границах которого расположены здание, сооружение, объект незавершенного строительства	13:01:0132030
5.	Адрес здания, сооружения, объекта незавершенного строительства	Российская Федерация, Республика Мордовия, район Ардатовский, город Ардатов, улица Комарова, дом 9
5.1.	Сведения о местоположении здания, сооружения, объекта незавершенного строительства (при отсутствии адреса) в структурированном в соответствии с федеральной информационной адресной системой виде	-
5.2.	Дополнительные сведения о местоположении	-
6.	Иные сведения	-

3. Пояснения к сведениям об объекте недвижимости с кадастровым номером 13:01:0132030:225 :

1.	-
----	---

**Описание местоположения зданий, сооружений,
объектов незавершенного строительства на земельном участке**

**1. Сведения о характерных точках контура объекта недвижимости
с кадастровым номером : 13:01:0132030:226 :**

Система координат МСК-13, зона 1

Зона № 1

Обозначение характерных точек контура	Содержатся в Едином государственном реестре недвижимости			Определены в ходе выполнения комплексных кадастровых работ			Метод опреде ления коор динат	Формулы, примененные для расчета средней квадратической погрешности определения координат характерных точек (Mt), м, с подставленными в такие формулы значениями и итоговые (вычисленные) значения Mt, м
	Координаты, м		Ради ус, м	Координаты, м		Ради ус, м		
	X	Y	R	X	Y	R		
1	2	3	4	5	6	7	8	9
н405О	-	-	-	467177.24	1359412.48	-	Метод спутниковых геодезических измерений (определений)	0.1
н406О	-	-	-	467167.16	1359431.96	-	Метод спутниковых геодезических измерений (определений)	0.1
н407О	-	-	-	467159.45	1359428.20	-	Метод спутниковых геодезических измерений (определений)	0.1
н408О	-	-	-	467169.32	1359408.34	-	Метод спутниковых геодезических измерений (определений)	0.1
н405О	-	-	-	467177.24	1359412.48	-	Метод спутниковых геодезических измерений (определений)	0.1

**2. Сведения о характеристиках объекта недвижимости
с кадастровым номером : 13:01:0132030:226 :**

№ п/п	Наименование характеристики	Значение характеристики
1	2	3
1.	Вид объекта недвижимости	здание
2.	Ранее присвоенный государственный учетный номер (инвентарный) здания, сооружения, объекта незавершенного строительства	-
3.	Кадастровый номер земельного участка (земельных участков), в границах которого (которых) расположены здание, сооружение, объект незавершенного строительства	13:01:0132030:100, 13:01:0132030:32
4.	Уникальный учетный номер кадастрового квартала, в границах которого расположены здание, сооружение, объект незавершенного строительства	13:01:0132030

2. Сведения о характеристиках объекта недвижимости с кадастровым номером : 13:01:0132030:226 :

№ п/п	Наименование характеристики	Значение характеристики
1	2	3
5.	Адрес здания, сооружения, объекта незавершенного строительства	Российская Федерация, Республика Мордовия, район Ардатовский, город Ардатов, улица Комарова, дом 13
5.1.	Сведения о местоположении здания, сооружения, объекта незавершенного строительства (при отсутствии адреса) в структурированном в соответствии с федеральной информационной адресной системой виде	-
5.2.	Дополнительные сведения о местоположении	-
6.	Иные сведения	-

3. Пояснения к сведениям об объекте недвижимости с кадастровым номером 13:01:0132030:226 :

1.	-
----	---

**Описание местоположения зданий, сооружений,
объектов незавершенного строительства на земельном участке**

**1. Сведения о характерных точках контура объекта недвижимости
с кадастровым номером : 13:01:0132030:228 :**

Система координат МСК-13, зона 1

Зона № 1

Обозначение характерных точек контура	Содержатся в Едином государственном реестре недвижимости			Определены в ходе выполнения комплексных кадастровых работ			Метод опреде ления коор динат	Формулы, примененные для расчета средней квадратической погрешности определения координат характерных точек (Mt), м, с подставленными в такие формулы значениями и итоговые (вычисленные) значения Mt, м
	Координаты, м		Ради ус, м	Координаты, м		Ради ус, м		
	X	Y	R	X	Y	R		
1	2	3	4	5	6	7	8	9
н409О	-	-	-	467302.34	1359471.08	-	Метод спутниковых геодезических измерений (определений)	0.1
н410О	-	-	-	467296.58	1359482.64	-	Метод спутниковых геодезических измерений (определений)	0.1
н411О	-	-	-	467285.92	1359477.38	-	Метод спутниковых геодезических измерений (определений)	0.1
н412О	-	-	-	467291.88	1359465.74	-	Метод спутниковых геодезических измерений (определений)	0.1
н409О	-	-	-	467302.34	1359471.08	-	Метод спутниковых геодезических измерений (определений)	0.1

**2. Сведения о характеристиках объекта недвижимости
с кадастровым номером : 13:01:0132030:228 :**

№ п/п	Наименование характеристики	Значение характеристики
1	2	3
1.	Вид объекта недвижимости	здание
2.	Ранее присвоенный государственный учетный номер (инвентарный) здания, сооружения, объекта незавершенного строительства	-
3.	Кадастровый номер земельного участка (земельных участков), в границах которого (которых) расположены здание, сооружение, объект незавершенного строительства	13:01:0132030:107, 13:01:0132030:108
4.	Уникальный учетный номер кадастрового квартала, в границах которого расположены здание, сооружение, объект незавершенного строительства	13:01:0132030

2. Сведения о характеристиках объекта недвижимости с кадастровым номером : 13:01:0132030:228 :

№ п/п	Наименование характеристики	Значение характеристики
1	2	3
5.	Адрес здания, сооружения, объекта незавершенного строительства	Российская Федерация, Республика Мордовия, район Ардатовский, город Ардатов, улица Комарова, дом 27
5.1.	Сведения о местоположении здания, сооружения, объекта незавершенного строительства (при отсутствии адреса) в структурированном в соответствии с федеральной информационной адресной системой виде	-
5.2.	Дополнительные сведения о местоположении	-
6.	Иные сведения	-

3. Пояснения к сведениям об объекте недвижимости с кадастровым номером 13:01:0132030:228 :

1.	-
----	---

**Описание местоположения зданий, сооружений,
объектов незавершенного строительства на земельном участке**

**1. Сведения о характерных точках контура объекта недвижимости
с кадастровым номером : 13:01:0132030:229 :**

Система координат МСК-13, зона 1

Зона № 1

Обозначение характерных точек контура	Содержатся в Едином государственном реестре недвижимости			Определены в ходе выполнения комплексных кадастровых работ			Метод опреде ления коор динат	Формулы, примененные для расчета средней квадратической погрешности определения координат характерных точек (Mt), м, с подставленными в такие формулы значениями и итоговые (вычисленные) значения Mt, м
	Координаты, м		Ради ус, м	Координаты, м		Ради ус, м		
	X	Y	R	X	Y	R		
1	2	3	4	5	6	7	8	9
н413О	-	-	-	467350.78	1359553.75	-	Метод спутниковых геодезических измерений (определений)	0.1
н414О	-	-	-	467342.84	1359570.55	-	Метод спутниковых геодезических измерений (определений)	0.1
н415О	-	-	-	467330.28	1359564.69	-	Метод спутниковых геодезических измерений (определений)	0.1
н416О	-	-	-	467333.03	1359558.83	-	Метод спутниковых геодезических измерений (определений)	0.1
н417О	-	-	-	467335.86	1359560.12	-	Метод спутниковых геодезических измерений (определений)	0.1
н418О	-	-	-	467338.34	1359554.87	-	Метод спутниковых геодезических измерений (определений)	0.1
н419О	-	-	-	467335.70	1359553.53	-	Метод спутниковых геодезических измерений (определений)	0.1
н420О	-	-	-	467338.36	1359548.11	-	Метод спутниковых геодезических измерений (определений)	0.1
н413О	-	-	-	467350.78	1359553.75	-	Метод спутниковых геодезических измерений (определений)	0.1

2. Сведения о характеристиках объекта недвижимости с кадастровым номером : 13:01:0132030:229 :

№ п/п	Наименование характеристики	Значение характеристики
1	2	3
1.	Вид объекта недвижимости	здание
2.	Ранее присвоенный государственный учетный номер (инвентарный) здания, сооружения, объекта незавершенного строительства	-
3.	Кадастровый номер земельного участка (земельных участков), в границах которого (которых) расположены здание, сооружение, объект незавершенного строительства	13:01:0132030:125, 13:01:0132030:42
4.	Уникальный учетный номер кадастрового квартала, в границах которого расположены здание, сооружение, объект незавершенного строительства	13:01:0132030
5.	Адрес здания, сооружения, объекта незавершенного строительства	Российская Федерация, Республика Мордовия, район Ардатовский, город Ардатов, улица Комарова, дом 35
5.1.	Сведения о местоположении здания, сооружения, объекта незавершенного строительства (при отсутствии адреса) в структурированном в соответствии с федеральной информационной адресной системой виде	-
5.2.	Дополнительные сведения о местоположении	-
6.	Иные сведения	-

3. Пояснения к сведениям об объекте недвижимости с кадастровым номером 13:01:0132030:229 :

1.	-
----	---

**Описание местоположения зданий, сооружений,
объектов незавершенного строительства на земельном участке**

**1. Сведения о характерных точках контура объекта недвижимости
с кадастровым номером : 13:01:0132031:154 :**

Система координат МСК-13, зона 1

Зона № 1

Обозначение характерных точек контура	Содержатся в Едином государственном реестре недвижимости			Определены в ходе выполнения комплексных кадастровых работ			Метод опреде ления коор динат	Формулы, примененные для расчета средней квадратической погрешности определения координат характерных точек (Mt), м, с подставленными в такие формулы значениями и итоговые (вычисленные) значения Mt, м
	Координаты, м		Ради ус, м	Координаты, м		Ради ус, м		
	X	Y	R	X	Y	R		
1	2	3	4	5	6	7	8	9
н9300	-	-	-	467062.58	1359344.98	-	Метод спутниковых геодезических измерений (определений)	0.1
н9310	-	-	-	467058.88	1359351.17	-	Метод спутниковых геодезических измерений (определений)	0.1
н9320	-	-	-	467053.16	1359347.82	-	Метод спутниковых геодезических измерений (определений)	0.1
н9330	-	-	-	467056.84	1359341.59	-	Метод спутниковых геодезических измерений (определений)	0.1
н9300	-	-	-	467062.58	1359344.98	-	Метод спутниковых геодезических измерений (определений)	0.1

**2. Сведения о характеристиках объекта недвижимости
с кадастровым номером : 13:01:0132031:154 :**

№ п/п	Наименование характеристики	Значение характеристики
1	2	3
1.	Вид объекта недвижимости	здание
2.	Ранее присвоенный государственный учетный номер (инвентарный) здания, сооружения, объекта незавершенного строительства	13483, 13:01:35/2004:216
3.	Кадастровый номер земельного участка (земельных участков), в границах которого (которых) расположены здание, сооружение, объект незавершенного строительства	13:01:0132030:58
4.	Уникальный учетный номер кадастрового квартала, в границах которого расположены здание, сооружение, объект незавершенного строительства	13:01:0132030

2. Сведения о характеристиках объекта недвижимости с кадастровым номером : 13:01:0132031:154 :

№ п/п	Наименование характеристики	Значение характеристики
1	2	3
5.	Адрес здания, сооружения, объекта незавершенного строительства	Российская Федерация, Республика Мордовия, район Ардатовский, город Ардатов, улица Эрьзи, дом 6А
5.1.	Сведения о местоположении здания, сооружения, объекта незавершенного строительства (при отсутствии адреса) в структурированном в соответствии с федеральной информационной адресной системой виде	-
5.2.	Дополнительные сведения о местоположении	Республика Мордовия, Ардатовский район, г. Ардатов, ул. Эрьзи, д. 6А
6.	Иные сведения	-

3. Пояснения к сведениям об объекте недвижимости с кадастровым номером 13:01:0132031:154 :

1.	-
----	---

**Описание местоположения зданий, сооружений,
объектов незавершенного строительства на земельном участке**

**1. Сведения о характерных точках контура объекта недвижимости
с кадастровым номером : 13:01:0132034:127 :**

Система координат МСК-13, зона 1

Зона № 1

Обозначение характерных точек контура	Содержатся в Едином государственном реестре недвижимости			Определены в ходе выполнения комплексных кадастровых работ			Метод опреде ления коор динат	Формулы, примененные для расчета средней квадратической погрешности определения координат характерных точек (Mt), м, с подставленными в такие формулы значениями и итоговые (вычисленные) значения Mt, м
	Координаты, м		Ради ус, м	Координаты, м		Ради ус, м		
	X	Y	R	X	Y	R		
1	2	3	4	5	6	7	8	9
н936О	-	-	-	467357.59	1359325.91	-	Метод спутниковых геодезических измерений (определений)	0.1
н937О	-	-	-	467353.30	1359335.00	-	Метод спутниковых геодезических измерений (определений)	0.1
н938О	-	-	-	467348.76	1359332.80	-	Метод спутниковых геодезических измерений (определений)	0.1
н939О	-	-	-	467347.88	1359334.73	-	Метод спутниковых геодезических измерений (определений)	0.1
н940О	-	-	-	467344.46	1359333.20	-	Метод спутниковых геодезических измерений (определений)	0.1
н941О	-	-	-	467349.64	1359321.89	-	Метод спутниковых геодезических измерений (определений)	0.1
н936О	-	-	-	467357.59	1359325.91	-	Метод спутниковых геодезических измерений (определений)	0.1

**2. Сведения о характеристиках объекта недвижимости
с кадастровым номером : 13:01:0132034:127 :**


№ п/п	Наименование характеристики	Значение характеристики
1	2	3
1.	Вид объекта недвижимости	здание

2. Сведения о характеристиках объекта недвижимости с кадастровым номером : 13:01:0132034:127 :

№ п/п	Наименование характеристики	Значение характеристики
1	2	3
2.	Ранее присвоенный государственный учетный номер (инвентарный) здания, сооружения, объекта незавершенного строительства	-
3.	Кадастровый номер земельного участка (земельных участков), в границах которого (которых) расположены здание, сооружение, объект незавершенного строительства	13:01:0132030:70
4.	Уникальный учетный номер кадастрового квартала, в границах которого расположены здание, сооружение, объект незавершенного строительства	13:01:0132030
5.	Адрес здания, сооружения, объекта незавершенного строительства	Российская Федерация, Республика Мордовия, район Ардатовский, город Ардатов, улица Полевая, дом 178
5.1.	Сведения о местоположении здания, сооружения, объекта незавершенного строительства (при отсутствии адреса) в структурированном в соответствии с федеральной информационной адресной системой виде	-
5.2.	Дополнительные сведения о местоположении	-
6.	Иные сведения	-

3. Пояснения к сведениям об объекте недвижимости с кадастровым номером 13:01:0132034:127 :

1.	-
----	---



**Описание местоположения зданий, сооружений,
объектов незавершенного строительства на земельном участке**

**1. Сведения о характерных точках контура объекта недвижимости
с кадастровым номером : 13:01:0132039:100 :**

Система координат МСК-13, зона 1

Зона № 1

Обозначение характерных точек контура	Содержатся в Едином государственном реестре недвижимости			Определены в ходе выполнения комплексных кадастровых работ			Метод опреде ления коор динат	Формулы, примененные для расчета средней квадратической погрешности определения координат характерных точек (Mt), м, с подставленными в такие формулы значениями и итоговые (вычисленные) значения Mt, м
	Координаты, м		Ради ус, м	Координаты, м		Ради ус, м		
	X	Y	R	X	Y	R		
1	2	3	4	5	6	7	8	9
н942О	-	-	-	467287.68	1359491.86	-	Метод спутниковых геодезических измерений (определений)	0.1
н943О	-	-	-	467281.89	1359504.03	-	Метод спутниковых геодезических измерений (определений)	0.1
н944О	-	-	-	467275.13	1359500.51	-	Метод спутниковых геодезических измерений (определений)	0.1
н945О	-	-	-	467280.71	1359488.49	-	Метод спутниковых геодезических измерений (определений)	0.1
н942О	-	-	-	467287.68	1359491.86	-	Метод спутниковых геодезических измерений (определений)	0.1

**2. Сведения о характеристиках объекта недвижимости
с кадастровым номером : 13:01:0132039:100 :**

№ п/п	Наименование характеристики	Значение характеристики
1	2	3
1.	Вид объекта недвижимости	здание
2.	Ранее присвоенный государственный учетный номер (инвентарный) здания, сооружения, объекта незавершенного строительства	12634, 13:1:4:0:186:26:0:0
3.	Кадастровый номер земельного участка (земельных участков), в границах которого (которых) расположены здание, сооружение, объект незавершенного строительства	13:01:0132030:106
4.	Уникальный учетный номер кадастрового квартала, в границах которого расположены здание, сооружение, объект незавершенного строительства	13:01:0132030

2. Сведения о характеристиках объекта недвижимости с кадастровым номером : 13:01:0132039:100 :

№ п/п	Наименование характеристики	Значение характеристики
1	2	3
5.	Адрес здания, сооружения, объекта незавершенного строительства	Российская Федерация, Республика Мордовия, район Ардатовский, город Ардатов
5.1.	Сведения о местоположении здания, сооружения, объекта незавершенного строительства (при отсутствии адреса) в структурированном в соответствии с федеральной информационной адресной системой виде	-
5.2.	Дополнительные сведения о местоположении	-
6.	Иные сведения	-

3. Пояснения к сведениям об объекте недвижимости с кадастровым номером 13:01:0132039:100 :

1.	-
----	---

Схема границ земельных участков



Масштаб 1:3500

Условные обозначения

- Часть границы, местоположение которой определено при выполнении кадастровых работ

Схема границ земельных участков

- - Характерная точка границы земельного участка, сведения ЕГРН о которой соответствуют требованиям, установленным в соответствии с частью 13 статьи 22 Федерального закона от 13 июля 2015 г. N 218-ФЗ "О государственной регистрации недвижимости"
- - Характерная точка контура здания, сооружения, объекта незавершенного строительства
- - Характерная точка границы, сведения о которой позволяют однозначно определить ее положение на местности
- 1 - Обозначение характерной точки, местоположение которой не изменилось или было уточнено
- б - Обозначение ликвидируемой характерной точки
- н1У - Обозначение новой характерной точки
- :132E - Кадастровый номер земельного участка
- :2 - Уточняемый земельный участок
- :140 - Кадастровый номер объекта по сведениям ЕГРН
- :139 - Кадастровый номер уточняемого объекта

- Часть контура, образованного проекцией вновь образованного наземного конструктивного элемента здания, сооружения, объекта незавершенного строительства

- Часть границы, сведения ЕГРН о которой позволяют однозначно определить ее положение на местности
- - Пункт геодезической сети специального назначения, созданной в соответствии с законодательством Российской Федерации о геодезии и картографии

- Часть контура, образованного проекцией существующего в ЕГРН наземного конструктивного элемента здания, сооружения, объекта незавершенного строительства

- Граница кадастрового квартала
- - Характерная точка границы земельного участка, сведения о которой отсутствуют в ЕГРН, местоположение которой определено при кадастровых работах (новая характерная точка)

Схема границ земельных участков

Выносной лист 1



Масштаб 1:800

Условные обозначения

— - Часть границы, местоположение которой определено при выполнении кадастровых работ

Схема границ земельных участков

1	- Обозначение характерной точки, местоположение которой не изменилось или было уточнено
<u>б</u>	- Обозначение ликвидируемой характерной точки
н10	- Обозначение новой характерной точки
<u>:132E</u>	- Кадастровый номер земельного участка
:2	- Уточняемый земельный участок
<u>:140</u>	- Кадастровый номер объекта по сведениям ЕГРН
:139	- Кадастровый номер уточняемого объекта
_____	- Часть границы, сведения ЕГРН о которой позволяют однозначно определить ее положение на местности
_____	- Граница кадастрового квартала
_____	- Граница здания
_____	- Граница земельного участка

Схема границ земельных участков

Выносной лист 2



Масштаб 1:800

Условные обозначения

— - Часть границы, местоположение которой определено при выполнении кадастровых работ

Схема границ земельных участков

- | | |
|----------|--|
| 1 | - Обозначение характерной точки, местоположение которой не изменилось или было уточнено |
| <u>б</u> | - Обозначение ликвидируемой характерной точки |
| н1У | - Обозначение новой характерной точки |
| :1 | - Кадастровый номер земельного участка |
| :25 | - Уточняемый земельный участок |
| :181 | - Кадастровый номер объекта по сведениям ЕГРН |
| :146 | - Кадастровый номер уточняемого объекта |
| — | - Часть границы, сведения ЕГРН о которой позволяют однозначно определить ее положение на местности |
| — | - Граница кадастрового квартала |

Схема границ земельных участков

Выносной лист 3



Масштаб 1:800

Условные обозначения

— - Часть границы, местоположение которой определено при выполнении кадастровых работ

Схема границ земельных участков

- | | |
|----------|--|
| 1 | - Обозначение характерной точки, местоположение которой не изменилось или было уточнено |
| <u>б</u> | - Обозначение ликвидируемой характерной точки |
| н1У | - Обозначение новой характерной точки |
| :48 | - Кадастровый номер земельного участка |
| :14 | - Уточняемый земельный участок |
| :197 | - Кадастровый номер объекта по сведениям ЕГРН |
| :142 | - Кадастровый номер уточняемого объекта |
| ————— | - Часть границы, сведения ЕГРН о которой позволяют однозначно определить ее положение на местности |
| ————— | - Граница кадастрового квартала |

Схема границ земельных участков

Выносной лист 4



Масштаб 1:800

Условные обозначения

_____ - Часть границы, местоположение которой определено при выполнении кадастровых работ

Схема границ земельных участков

- | | |
|----------|--|
| 1 | - Обозначение характерной точки, местоположение которой не изменилось или было уточнено |
| <u>б</u> | - Обозначение ликвидируемой характерной точки |
| н1У | - Обозначение новой характерной точки |
| :1 | - Кадастровый номер земельного участка |
| :23 | - Уточняемый земельный участок |
| :223 | - Кадастровый номер объекта по сведениям ЕГРН |
| :171 | - Кадастровый номер уточняемого объекта |
| ————— | - Часть границы, сведения ЕГРН о которой позволяют однозначно определить ее положение на местности |
| ————— | - Граница кадастрового квартала |

Схема границ земельных участков

Выносной лист 5



Масштаб 1:800

Условные обозначения

— - Часть границы, местоположение которой определено при выполнении кадастровых работ

Схема границ земельных участков

- 1 - Обозначение характерной точки, местоположение которой не изменилось или было уточнено
- б - Обозначение ликвидируемой характерной точки
- н1У - Обозначение новой характерной точки
- :48 - Кадастровый номер земельного участка
- :22 - Уточняемый земельный участок
- :140 - Кадастровый номер объекта по сведениям ЕГРН
- :143 - Кадастровый номер уточняемого объекта
- - Часть границы, сведения ЕГРН о которой позволяют однозначно определить ее положение на местности
- - Граница кадастрового квартала

Схема границ земельных участков

Выносной лист 6



Масштаб 1:800

Условные обозначения

— - Часть границы, местоположение которой определено при выполнении кадастровых работ

Схема границ земельных участков

- | | |
|----------|--|
| 1 | - Обозначение характерной точки, местоположение которой не изменилось или было уточнено |
| <u>б</u> | - Обозначение ликвидируемой характерной точки |
| н1У | - Обозначение новой характерной точки |
| :21 | - Кадастровый номер земельного участка |
| :17 | - Уточняемый земельный участок |
| :170 | - Кадастровый номер объекта по сведениям ЕГРН |
| :148 | - Кадастровый номер уточняемого объекта |
| — | - Часть границы, сведения ЕГРН о которой позволяют однозначно определить ее положение на местности |
| — | - Граница кадастрового квартала |

Схема границ земельных участков

Выносной лист 7



Масштаб 1:800

Условные обозначения

— - Часть границы, местоположение которой определено при выполнении кадастровых работ

Схема границ земельных участков

- | | |
|----------|--|
| 1 | - Обозначение характерной точки, местоположение которой не изменилось или было уточнено |
| <u>б</u> | - Обозначение ликвидируемой характерной точки |
| н1У | - Обозначение новой характерной точки |
| :13 | - Кадастровый номер земельного участка |
| :6 | - Уточняемый земельный участок |
| :503 | - Кадастровый номер объекта по сведениям ЕГРН |
| :139 | - Кадастровый номер уточняемого объекта |
| — | - Часть границы, сведения ЕГРН о которой позволяют однозначно определить ее положение на местности |
| — | - Граница кадастрового квартала |

Схема границ земельных участков

Выносной лист 8



Масштаб 1:800

Условные обозначения

— - Часть границы, местоположение которой определено при выполнении кадастровых работ

Схема границ земельных участков

- | | |
|----------|--|
| 1 | - Обозначение характерной точки, местоположение которой не изменилось или было уточнено |
| <u>6</u> | - Обозначение ликвидируемой характерной точки |
| n1У | - Обозначение новой характерной точки |
| :19 | - Кадастровый номер земельного участка |
| :8 | - Уточняемый земельный участок |
| :150 | - Кадастровый номер уточняемого объекта |
| ————— | - Часть границы, сведения ЕГРН о которой позволяют однозначно определить ее положение на местности |
| ————— | - Граница кадастрового квартала |

Схема границ земельных участков

Выносной лист 9



Масштаб 1:800

Условные обозначения

— - Часть границы, местоположение которой определено при выполнении кадастровых работ

Схема границ земельных участков

1	- Обозначение характерной точки, местоположение которой не изменилось или было уточнено
<u>б</u>	- Обозначение ликвидируемой характерной точки
н1О	- Обозначение новой характерной точки
:132E	- Кадастровый номер земельного участка
:2	- Уточняемый земельный участок
:147	- Кадастровый номер объекта по сведениям ЕГРН
:139	- Кадастровый номер уточняемого объекта
—	- Часть границы, сведения ЕГРН о которой позволяют однозначно определить ее положение на местности
—	- Граница кадастрового квартала

Схема границ земельных участков

Выносной лист 10



Масштаб 1:800

Условные обозначения

— - Часть границы, местоположение которой определено при выполнении кадастровых работ

Схема границ земельных участков

- | | |
|----------|--|
| 1 | - Обозначение характерной точки, местоположение которой не изменилось или было уточнено |
| <u>6</u> | - Обозначение ликвидируемой характерной точки |
| n1O | - Обозначение новой характерной точки |
| :132E | - Кадастровый номер земельного участка |
| :8 | - Уточняемый земельный участок |
| :156 | - Кадастровый номер уточняемого объекта |
| ————— | - Часть границы, сведения ЕГРН о которой позволяют однозначно определить ее положение на местности |
| ————— | - Граница кадастрового квартала |

Схема границ земельных участков

Выносной лист 11



Масштаб 1:800

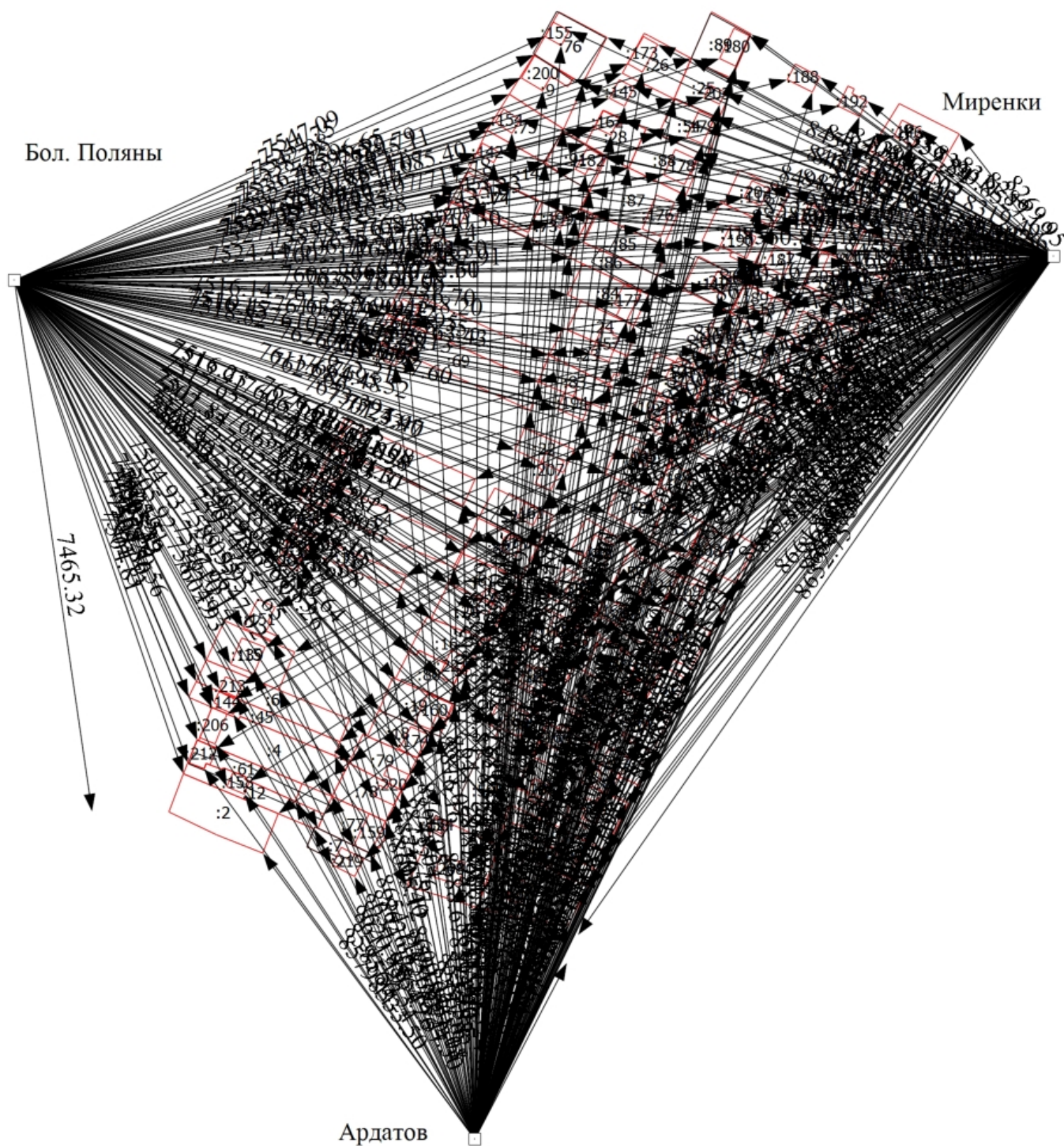
Условные обозначения

— - Часть границы, местоположение которой определено при выполнении кадастровых работ

Схема границ земельных участков

- | | |
|----------|--|
| 1 | - Обозначение характерной точки, местоположение которой не изменилось или было уточнено |
| <u>б</u> | - Обозначение ликвидируемой характерной точки |
| н1О | - Обозначение новой характерной точки |
| :132E | - Кадастровый номер земельного участка |
| :2 | - Уточняемый земельный участок |
| :159 | - Кадастровый номер уточняемого объекта |
| ————— | - Часть границы, сведения ЕГРН о которой позволяют однозначно определить ее положение на местности |
| ————— | - Граница кадастрового квартала |

Схема геодезических построений



Масштаб 1:3400

Условные обозначения

- Часть границы, местоположение которой определено при выполнении кадастровых работ

Схема геодезических построений

- - Характерная точка границы земельного участка, сведения ЕГРН о которой соответствуют требованиям, установленным в соответствии с частью 13 статьи 22 Федерального закона от 13 июля 2015 г. N 218-ФЗ "О государственной регистрации недвижимости"
- - Характерная точка контура здания, сооружения, объекта незавершенного строительства
- - Характерная точка границы, сведения о которой позволяют однозначно определить ее положение на местности
- 1 - Обозначение характерной точки, местоположение которой не изменилось или было уточнено
- б - Обозначение ликвидируемой характерной точки
- н1У - Обозначение новой характерной точки
- :2 - Уточняемый земельный участок
- :139 - Кадастровый номер уточняемого объекта

- Часть контура, образованного проекцией вновь образованного наземного конструктивного элемента здания, сооружения, объекта незавершенного строительства

- Часть границы, сведения ЕГРН о которой позволяют однозначно определить ее положение на местности
- - Пункт геодезической сети специального назначения, созданной в соответствии с законодательством Российской Федерации о геодезии и картографии
- - Характерная точка границы земельного участка, сведения о которой отсутствуют в ЕГРН, местоположение которой определено при кадастровых работах (новая характерная точка)

**АКТ
СОГЛАСОВАНИЯ МЕСТОПОЛОЖЕНИЯ ГРАНИЦ ЗЕМЕЛЬНЫХ УЧАСТКОВ
ПРИ ВЫПОЛНЕНИИ КОМПЛЕКСНЫХ КАДАСТРОВЫХ РАБОТ**

13:01:0132030

наименование субъекта Российской Федерации, муниципального образования, населенного пункта, уникальные учетные номера кадастровых кварталов, а также иные сведения, позволяющие определить местоположение территории, на которой выполняются комплексные кадастровые работы

N п/п	Обозначение части (характерной точки) границы		Результат согласования (согласовано/ спорное)	Кадастровые номера или обозначения смежных земельных участков	Сведения о лице, представившем возражения	Реквизиты вступившего в законную силу судебного акта
	от т.	до т.				
1	2	3	4	5	6	7
1	1	2	Согласовано	13:01:0132030:1		
			Согласовано	13:01:0132030:115		
2	2	—	Согласовано	13:01:0132030:1		
			Согласовано	13:01:0132030:116		
3	2	3	Согласовано	13:01:0132030:1		
			Согласовано	13:01:0132030:117		
4	3	н421У	Согласовано	13:01:0132030:1		
			Согласовано	13:01:0132030:114		
5	3	—	Согласовано	13:01:0132030:1		
			Согласовано	13:01:0132030:118		
6	5	9	Согласовано	13:01:0132030:2		
			Согласовано	13:01:0132030:12		
7	н425У	н428У	Согласовано	13:01:0132030:4		
			Согласовано	13:01:0132030:45		
8	н429У	н430У	Согласовано	13:01:0132030:4		
			Согласовано	13:01:0132030:79		
9	н430У	н431У	Согласовано	13:01:0132030:4		
			Согласовано	13:01:0132030:78		
10	н431У	—	Согласовано	13:01:0132030:4		
			Согласовано	13:01:0132030:77		
11	н432У	н433У	Согласовано	13:01:0132030:4		
			Согласовано	13:01:0132030:61		
12	5	н434У	Согласовано	13:01:0132030:6		
			Согласовано	13:01:0132030:15		
13	13	14	Согласовано	13:01:0132030:6		
			Согласовано	13:01:0132030:45		

**АКТ
СОГЛАСОВАНИЯ МЕСТОПОЛОЖЕНИЯ ГРАНИЦ ЗЕМЕЛЬНЫХ УЧАСТКОВ
ПРИ ВЫПОЛНЕНИИ КОМПЛЕКСНЫХ КАДАСТРОВЫХ РАБОТ**

13:01:0132030

наименование субъекта Российской Федерации, муниципального образования, населенного пункта, уникальные учетные номера кадастровых кварталов, а также иные сведения, позволяющие определить местоположение территории, на которой выполняются комплексные кадастровые работы

N п/п	Обозначение части (характерной точки) границы		Результат согласования (согласовано/ спорное)	Кадастровые номера или обозначения смежных земельных участков	Сведения о лице, представившем возражения	Реквизиты вступившего в законную силу судебного акта
	от т.	до т.				
1	2	3	4	5	6	7
14	15	19	Согласовано	13:01:0132030:8		
			Согласовано	13:01:0132030:97		
15	22	27	Согласовано	13:01:0132030:8		
			Согласовано	13:01:0132030:29		
16	27	29	Согласовано	13:01:0132030:8		
			Согласовано	13:01:0132030:94		
17	29	15	Согласовано	13:01:0132030:8		
			Согласовано	13:01:0132030:30		
18	н435У	н436У	Согласовано	13:01:0132030:9		
			Согласовано	13:01:0132030:76		
19	н438У	н439У	Согласовано	13:01:0132030:9		
			Согласовано	13:01:0132030:75		
20	н441У	н440У	Согласовано	13:01:0132030:12		
			Согласовано	13:01:0132030:61		
21	40	41	Согласовано	13:01:0132030:12		
			Согласовано	13:01:0132030:77		
22	41	43	Согласовано	13:01:0132030:12		
			Согласовано	13:01:0132030:7		
23	5	45	Согласовано	13:01:0132030:14		
			Согласовано	13:01:0132030:75		
24	45	46	Согласовано	13:01:0132030:14		
			Согласовано	13:01:0132030:91		
25	46	н443У	Согласовано	13:01:0132030:14		
			Согласовано	13:01:0132030:87		
26	н443У	н444У	Согласовано	13:01:0132030:14		
			Согласовано	13:01:0132030:73		

**АКТ
СОГЛАСОВАНИЯ МЕСТОПОЛОЖЕНИЯ ГРАНИЦ ЗЕМЕЛЬНЫХ УЧАСТКОВ
ПРИ ВЫПОЛНЕНИИ КОМПЛЕКСНЫХ КАДАСТРОВЫХ РАБОТ**

13:01:0132030

наименование субъекта Российской Федерации, муниципального образования, населенного пункта, уникальные учетные номера кадастровых кварталов, а также иные сведения, позволяющие определить местоположение территории, на которой выполняются комплексные кадастровые работы

N п/п	Обозначение части (характерной точки) границы		Результат согласования (согласовано/ спорное)	Кадастровые номера или обозначения смежных земельных участков	Сведения о лице, представившем возражения	Реквизиты вступившего в законную силу судебного акта
	от т.	до т.				
1	2	3	4	5	6	7
27	н444У	48	Согласовано	13:01:0132030:14		
			Согласовано	13:01:0132030:74		
28	н446У	н448У	Согласовано	13:01:0132030:16		
			Согласовано	13:01:0132030:20		
29	н450У	н453У	Согласовано	13:01:0132030:16		
			Согласовано	13:01:0132030:80		
30	н469У	н471У	Согласовано	13:01:0132030:17		
			Согласовано	13:01:0132030:59		
31	н471У	н472У	Согласовано	13:01:0132030:17		
			Согласовано	13:01:0132030:33		
32	н471У	—	Согласовано	13:01:0132030:17		
			Согласовано	13:01:0132030:102		
33	н480У	н481У	Согласовано	13:01:0132030:18		
			Согласовано	13:01:0132030:19		
34	н482У	н479У	Согласовано	13:01:0132030:18		
			Согласовано	13:01:0132030:79		
35	н483У	57	Согласовано	13:01:0132030:19		
			Согласовано	13:01:0132030:80		
36	н484У	н485У	Согласовано	13:01:0132030:20		
			Согласовано	13:01:0132030:81		
37	62	63	Согласовано	13:01:0132030:21		
			Согласовано	13:01:0132030:82		
38	н515У	н516У	Согласовано	13:01:0132030:23		
			Согласовано	13:01:0132030:24		
39	н519У	н520У	Согласовано	13:01:0132030:23		
			Согласовано	13:01:0132030:83		

**АКТ
СОГЛАСОВАНИЯ МЕСТОПОЛОЖЕНИЯ ГРАНИЦ ЗЕМЕЛЬНЫХ УЧАСТКОВ
ПРИ ВЫПОЛНЕНИИ КОМПЛЕКСНЫХ КАДАСТРОВЫХ РАБОТ**

13:01:0132030

наименование субъекта Российской Федерации, муниципального образования, населенного пункта, уникальные учетные номера кадастровых кварталов, а также иные сведения, позволяющие определить местоположение территории, на которой выполняются комплексные кадастровые работы

					Всего листов: 11	Лист 4
N п/п	Обозначение части (характерной точки) границы		Результат согласования (согласовано/ спорное)	Кадастровые номера или обозначения смежных земельных участков	Сведения о лице, представившем возражения	Реквизиты вступившего в законную силу судебного акта
	от т.	до т.				
1	2	3	4	5	6	7
40	н520У	—	Согласовано	13:01:0132030:23		
			Согласовано	13:01:0132030:70		
41	н530У	н531У	Согласовано	13:01:0132030:24		
			Согласовано	13:01:0132030:84		
42	119	н548У	Согласовано	13:01:0132030:25		
			Согласовано	13:01:0132030:89		
43	н552У	н553У	Согласовано	13:01:0132030:25		
			Согласовано	13:01:0132030:54		
44	н553У	119	Согласовано	13:01:0132030:25		
			Согласовано	13:01:0132030:26		
45	119	—	Согласовано	13:01:0132030:26		
			Согласовано	13:01:0132030:89		
46	н553У	—	Согласовано	13:01:0132030:26		
			Согласовано	13:01:0132030:54		
47	н566У	н567У	Согласовано	13:01:0132030:28		
			Согласовано	13:01:0132030:88		
48	н567У	н568У	Согласовано	13:01:0132030:28		
			Согласовано	13:01:0132030:87		
49	н568У	н569У	Согласовано	13:01:0132030:28		
			Согласовано	13:01:0132030:91		
50	н570У	27	Согласовано	13:01:0132030:29		
			Согласовано	13:01:0132030:94		
51	н582У	15	Согласовано	13:01:0132030:30		
			Согласовано	13:01:0132030:97		
52	29	н583У	Согласовано	13:01:0132030:30		
			Согласовано	13:01:0132030:94		

**АКТ
СОГЛАСОВАНИЯ МЕСТОПОЛОЖЕНИЯ ГРАНИЦ ЗЕМЕЛЬНЫХ УЧАСТКОВ
ПРИ ВЫПОЛНЕНИИ КОМПЛЕКСНЫХ КАДАСТРОВЫХ РАБОТ**

13:01:0132030

наименование субъекта Российской Федерации, муниципального образования, населенного пункта, уникальные учетные номера кадастровых кварталов, а также иные сведения, позволяющие определить местоположение территории, на которой выполняются комплексные кадастровые работы

N п/п	Обозначение части (характерной точки) границы		Результат согласования (согласовано/ спорное)	Кадастровые номера или обозначения смежных земельных участков	Сведения о лице, представившем возражения	Реквизиты вступившего в законную силу судебного акта
	от т.	до т.				
1	2	3	4	5	6	7
53	н583У	н577У	Согласовано	13:01:0132030:30		
			Согласовано	13:01:0132030:96		
54	н584У	н585У	Согласовано	13:01:0132030:31		
			Согласовано	13:01:0132030:32		
55	н585У	н586У	Согласовано	13:01:0132030:31		
			Согласовано	13:01:0132030:101		
56	н586У	—	Согласовано	13:01:0132030:31		
			Согласовано	13:01:0132030:52		
57	н586У	н587У	Согласовано	13:01:0132030:31		
			Согласовано	13:01:0132030:98		
58	н592У	н584У	Согласовано	13:01:0132030:31		
			Согласовано	13:01:0132030:99		
59	н595У	н585У	Согласовано	13:01:0132030:32		
			Согласовано	13:01:0132030:101		
60	н584У	н596У	Согласовано	13:01:0132030:32		
			Согласовано	13:01:0132030:99		
61	н596У	н593У	Согласовано	13:01:0132030:32		
			Согласовано	13:01:0132030:100		
62	н471У	—	Согласовано	13:01:0132030:33		
			Согласовано	13:01:0132030:59		
63	н471У	н597У	Согласовано	13:01:0132030:33		
			Согласовано	13:01:0132030:102		
64	н610У	н601У	Согласовано	13:01:0132030:34		
			Согласовано	13:01:0132030:35		
65	н617У	н615У	Согласовано	13:01:0132030:35		
			Согласовано	13:01:0132030:60		

**АКТ
СОГЛАСОВАНИЯ МЕСТОПОЛОЖЕНИЯ ГРАНИЦ ЗЕМЕЛЬНЫХ УЧАСТКОВ
ПРИ ВЫПОЛНЕНИИ КОМПЛЕКСНЫХ КАДАСТРОВЫХ РАБОТ**

13:01:0132030

наименование субъекта Российской Федерации, муниципального образования, населенного пункта, уникальные учетные номера кадастровых кварталов, а также иные сведения, позволяющие определить местоположение территории, на которой выполняются комплексные кадастровые работы

N п/п	Обозначение части (характерной точки) границы		Результат согласования (согласовано/ спорное)	Кадастровые номера или обозначения смежных земельных участков	Сведения о лице, представившем возражения	Реквизиты вступившего в законную силу судебного акта
	от т.	до т.				
1	2	3	4	5	6	7
66	н628У	н629У	Согласовано	13:01:0132030:37		
			Согласовано	13:01:0132030:38		
67	н629У	—	Согласовано	13:01:0132030:37		
			Согласовано	13:01:0132030:106		
68	н629У	н630У	Согласовано	13:01:0132030:37		
			Согласовано	13:01:0132030:108		
69	н630У	н622У	Согласовано	13:01:0132030:37		
			Согласовано	13:01:0132030:107		
70	н637У	н629У	Согласовано	13:01:0132030:38		
			Согласовано	13:01:0132030:106		
71	н629У	—	Согласовано	13:01:0132030:38		
			Согласовано	13:01:0132030:108		
72	н639У	н640У	Согласовано	13:01:0132030:39		
			Согласовано	13:01:0132030:40		
73	н643У	н644У	Согласовано	13:01:0132030:39		
			Согласовано	13:01:0132030:110		
74	н645У	н638У	Согласовано	13:01:0132030:39		
			Согласовано	13:01:0132030:42		
75	н648У	—	Согласовано	13:01:0132030:41		
			Согласовано	13:01:0132030:112		
76	н648У	н650У	Согласовано	13:01:0132030:41		
			Согласовано	13:01:0132030:113		
77	н652У	н648У	Согласовано	13:01:0132030:41		
			Согласовано	13:01:0132030:111		
78	65	66	Согласовано	13:01:0132030:52		
			Согласовано	13:01:0132030:98		

**АКТ
СОГЛАСОВАНИЯ МЕСТОПОЛОЖЕНИЯ ГРАНИЦ ЗЕМЕЛЬНЫХ УЧАСТКОВ
ПРИ ВЫПОЛНЕНИИ КОМПЛЕКСНЫХ КАДАСТРОВЫХ РАБОТ**

13:01:0132030

наименование субъекта Российской Федерации, муниципального образования, населенного пункта, уникальные учетные номера кадастровых кварталов, а также иные сведения, позволяющие определить местоположение территории, на которой выполняются комплексные кадастровые работы

N п/п	Обозначение части (характерной точки) границы		Результат согласования (согласовано/ спорное)	Кадастровые номера или обозначения смежных земельных участков	Сведения о лице, представившем возражения	Реквизиты вступившего в законную силу судебного акта
	от т.	до т.				
1	2	3	4	5	6	7
79	66	67	Согласовано	13:01:0132030:52		
			Согласовано	13:01:0132030:101		
80	68	65	Согласовано	13:01:0132030:52		
			Согласовано	13:01:0132030:51		
81	н666У	н667У	Согласовано	13:01:0132030:53		
			Согласовано	13:01:0132030:57		
82	н666У	—	Согласовано	13:01:0132030:53		
			Согласовано	13:01:0132030:124		
83	н671У	н666У	Согласовано	13:01:0132030:53		
			Согласовано	13:01:0132030:102		
84	н673У	73	Согласовано	13:01:0132030:54		
			Согласовано	13:01:0132030:88		
85	н674У	н679У	Согласовано	13:01:0132030:55		
			Согласовано	13:01:0132030:92		
86	н682У	н674У	Согласовано	13:01:0132030:55		
			Согласовано	13:01:0132030:56		
87	н674У	—	Согласовано	13:01:0132030:56		
			Согласовано	13:01:0132030:92		
88	н694У	168	Согласовано	13:01:0132030:56		
			Согласовано	13:01:0132030:58		
89	81	—	Согласовано	13:01:0132030:57		
			Согласовано	13:01:0132030:102		
90	81	82	Согласовано	13:01:0132030:57		
			Согласовано	13:01:0132030:124		
91	н711У	н712У	Согласовано	13:01:0132030:59		
			Согласовано	13:01:0132030:124		

**АКТ
СОГЛАСОВАНИЯ МЕСТОПОЛОЖЕНИЯ ГРАНИЦ ЗЕМЕЛЬНЫХ УЧАСТКОВ
ПРИ ВЫПОЛНЕНИИ КОМПЛЕКСНЫХ КАДАСТРОВЫХ РАБОТ**

13:01:0132030

наименование субъекта Российской Федерации, муниципального образования, населенного пункта, уникальные учетные номера кадастровых кварталов, а также иные сведения, позволяющие определить местоположение территории, на которой выполняются комплексные кадастровые работы

N п/п	Обозначение части (характерной точки) границы		Результат согласования (согласовано/ спорное)	Кадастровые номера или обозначения смежных земельных участков	Сведения о лице, представившем возражения	Реквизиты вступившего в законную силу судебного акта
	от т.	до т.				
1	2	3	4	5	6	7
92	н712У	н471У	Согласовано	13:01:0132030:59		
			Согласовано	13:01:0132030:102		
93	н717У	н713У	Согласовано	13:01:0132030:60		
			Согласовано	13:01:0132030:103		
94	н726У	—	Согласовано	13:01:0132030:69		
			Согласовано	13:01:0132030:83		
95	н730У	н726У	Согласовано	13:01:0132030:69		
			Согласовано	13:01:0132030:70		
96	н443У	89	Согласовано	13:01:0132030:73		
			Согласовано	13:01:0132030:87		
97	89	90	Согласовано	13:01:0132030:73		
			Согласовано	13:01:0132030:86		
98	91	88	Согласовано	13:01:0132030:73		
			Согласовано	13:01:0132030:74		
99	н732У	45	Согласовано	13:01:0132030:75		
			Согласовано	13:01:0132030:91		
100	н431У	н733У	Согласовано	13:01:0132030:77		
			Согласовано	13:01:0132030:78		
101	н738У	41	Согласовано	13:01:0132030:77		
			Согласовано	13:01:0132030:7		
102	н430У	н747У	Согласовано	13:01:0132030:78		
			Согласовано	13:01:0132030:79		
103	н756У	н757У	Согласовано	13:01:0132030:81		
			Согласовано	13:01:0132030:82		
104	н726У	н520У	Согласовано	13:01:0132030:83		
			Согласовано	13:01:0132030:70		

**АКТ
СОГЛАСОВАНИЯ МЕСТОПОЛОЖЕНИЯ ГРАНИЦ ЗЕМЕЛЬНЫХ УЧАСТКОВ
ПРИ ВЫПОЛНЕНИИ КОМПЛЕКСНЫХ КАДАСТРОВЫХ РАБОТ**

13:01:0132030

наименование субъекта Российской Федерации, муниципального образования, населенного пункта, уникальные учетные номера кадастровых кварталов, а также иные сведения, позволяющие определить местоположение территории, на которой выполняются комплексные кадастровые работы

N п/п	Обозначение части (характерной точки) границы		Результат согласования (согласовано/ спорное)	Кадастровые номера или обозначения смежных земельных участков	Сведения о лице, представившем возражения	Реквизиты вступившего в законную силу судебного акта
	от т.	до т.				
1	2	3	4	5	6	7
105	104	105	Согласовано	13:01:0132030:84		
			Согласовано	13:01:0132030:86		
106	108	110	Согласовано	13:01:0132030:85		
			Согласовано	13:01:0132030:86		
107	111	108	Согласовано	13:01:0132030:85		
			Согласовано	13:01:0132030:87		
108	112	108	Согласовано	13:01:0132030:86		
			Согласовано	13:01:0132030:87		
109	н567У	н788У	Согласовано	13:01:0132030:87		
			Согласовано	13:01:0132030:88		
110	н791У	н792У	Согласовано	13:01:0132030:87		
			Согласовано	13:01:0132030:88		
111	46	н568У	Согласовано	13:01:0132030:87		
			Согласовано	13:01:0132030:91		
112	н815У	н813У	Согласовано	13:01:0132030:92		
			Согласовано	13:01:0132030:93		
113	126	—	Согласовано	13:01:0132030:94		
			Согласовано	13:01:0132030:96		
114	н586У	—	Согласовано	13:01:0132030:98		
			Согласовано	13:01:0132030:101		
115	65	н834У	Согласовано	13:01:0132030:98		
			Согласовано	13:01:0132030:51		
116	140	141	Согласовано	13:01:0132030:99		
			Согласовано	13:01:0132030:100		
117	н712У	81	Согласовано	13:01:0132030:102		
			Согласовано	13:01:0132030:124		

**АКТ
СОГЛАСОВАНИЯ МЕСТОПОЛОЖЕНИЯ ГРАНИЦ ЗЕМЕЛЬНЫХ УЧАСТКОВ
ПРИ ВЫПОЛНЕНИИ КОМПЛЕКСНЫХ КАДАСТРОВЫХ РАБОТ**

13:01:0132030

наименование субъекта Российской Федерации, муниципального образования, населенного пункта, уникальные учетные номера кадастровых кварталов, а также иные сведения, позволяющие определить местоположение территории, на которой выполняются комплексные кадастровые работы

N п/п	Обозначение части (характерной точки) границы		Результат согласования (согласовано/ спорное)	Кадастровые номера или обозначения смежных земельных участков	Сведения о лице, представившем возражения	Реквизиты вступившего в законную силу судебного акта
	от т.	до т.				
1	2	3	4	5	6	7
118	н860У	155	Согласовано	13:01:0132030:106		
			Согласовано	13:01:0132030:108		
119	156	151	Согласовано	13:01:0132030:106		
			Согласовано	13:01:0132030:105		
120	н630У	н861У	Согласовано	13:01:0132030:107		
			Согласовано	13:01:0132030:108		
121	н867У	н865У	Согласовано	13:01:0132030:110		
			Согласовано	13:01:0132030:113		
122	н868У	н648У	Согласовано	13:01:0132030:111		
			Согласовано	13:01:0132030:112		
123	н648У	—	Согласовано	13:01:0132030:111		
			Согласовано	13:01:0132030:113		
124	162	163	Согласовано	13:01:0132030:112		
			Согласовано	13:01:0132030:113		
125	3	—	Согласовано	13:01:0132030:114		
			Согласовано	13:01:0132030:117		
126	3	н871У	Согласовано	13:01:0132030:114		
			Согласовано	13:01:0132030:118		
127	н871У	н872У	Согласовано	13:01:0132030:114		
			Согласовано	13:01:0132030:119		
128	н877У	2	Согласовано	13:01:0132030:115		
			Согласовано	13:01:0132030:116		
129	2	—	Согласовано	13:01:0132030:115		
			Согласовано	13:01:0132030:117		
130	н886У	2	Согласовано	13:01:0132030:116		
			Согласовано	13:01:0132030:117		

**АКТ
СОГЛАСОВАНИЯ МЕСТОПОЛОЖЕНИЯ ГРАНИЦ ЗЕМЕЛЬНЫХ УЧАСТКОВ
ПРИ ВЫПОЛНЕНИИ КОМПЛЕКСНЫХ КАДАСТРОВЫХ РАБОТ**

13:01:0132030

наименование субъекта Российской Федерации, муниципального образования, населенного пункта, уникальные учетные номера кадастровых кварталов, а также иные сведения, позволяющие определить местоположение территории, на которой выполняются комплексные кадастровые работы

N п/п	Обозначение части (характерной точки) границы		Результат согласования (согласовано/ спорное)	Кадастровые номера или обозначения смежных земельных участков	Сведения о лице, представившем возражения	Реквизиты вступившего в законную силу судебного акта
	от т.	до т.				
1	2	3	4	5	6	7
131	н899У	3	Согласовано	13:01:0132030:117		
			Согласовано	13:01:0132030:118		
132	н922У	н871У	Согласовано	13:01:0132030:118		
			Согласовано	13:01:0132030:119		

Председатель согласительной комиссии:



М.П.

подпись

М.С. Жарнов
фамилия, инициалы