

КАРТА-ПЛАН ТЕРРИТОРИИ

Пояснительная записка

1. Сведения о территории выполнения комплексных кадастровых работ: 13:01:0132009

(наименование субъекта Российской Федерации, муниципального образования, населенного пункта, уникальные учетные номера кадастровых кварталов, иные сведения, позволяющие определить местоположение территории, на которой выполняются комплексные кадастровые работы, например, наименование садоводческого или огороднического некоммерческого товарищества, гаражного кооператива, элемента планировочной структуры)

2. Основания выполнения комплексных кадастровых работ:

Наименование, дата и номер документа, на основании которого выполняются комплексные кадастровые работы: Муниципальный контракт, "14" августа 2023 г. , 0809500000323002647

3. Дата подготовки карты-плана территории: "12" июля 2024 г.

4. Сведения о заказчике(ах) комплексных кадастровых работ:

В отношении юридического лица, органа местного самоуправления муниципального района, муниципального округа или городского округа либо уполномоченного исполнительного органа государственной власти субъекта Российской Федерации:

полное или сокращенное (в случае, если имеется) наименование: АДМИНИСТРАЦИЯ АРДАТОВСКОГО МУНИЦИПАЛЬНОГО РАЙОНА РЕСПУБЛИКИ МОРДОВИЯ

основной государственный регистрационный номер: 1021300550127

идентификационный номер налогоплательщика: 1301060196

В отношении физического лица или представителя физических или юридических лиц:

фамилия, имя, отчество (последнее - при наличии): -

страховой номер индивидуального лицевого счета в системе обязательного пенсионного страхования Российской Федерации (СНИЛС): -

Наименование и реквизиты документа, подтверждающие полномочия представителя заказчика(ов) комплексных кадастровых работ: -

Адрес электронной почты (для направления уведомления о результатах внесения сведений в Единый государственный реестр недвижимости): -

5. Сведения об исполнителе комплексных кадастровых работ:

Полное или сокращенное (в случае, если имеется) наименование и адрес юридического лица, с которым заключен государственный или муниципальный контракт либо договор подряда на выполнение комплексных кадастровых работ: ГК Групп

Фамилия, имя, отчество кадастрового инженера (последнее - при наличии): Фаткуллова Гульчачак Фаиковна и основной государственный регистрационный номер кадастрового инженера индивидуального предпринимателя (ОГРНИП): -

Страховой номер индивидуального лицевого счета в системе обязательного пенсионного страхования Российской Федерации (СНИЛС) кадастрового инженера: 118-204-990 45

Уникальный реестровый номер кадастрового инженера в реестре саморегулируемой организации кадастровых инженеров и дата внесения сведений о физическом лице в такой реестр: 1360, 2016-11-30

Полное или (в случае, если имеется) сокращенное наименование саморегулируемой организации кадастровых инженеров, членом которой является кадастровый инженер: СРО "Ассоциация кадастровых инженеров Поволжья"

Контактный телефон: +79172315981

Почтовый адрес и адрес электронной почты, по которым осуществляется связь с кадастровым инженером: Республика Татарстан, г. Казань kad.gk@mail.ru

6. Перечень документов, использованных при подготовке карты-плана территории					
№ п/п	Реквизиты документа				
	Вид	Дата	Номер	Наименование	Иные сведения
1	2	3	4	5	6
1	Кадастровый план территории	16.08.2023	КУВИ-001/2023-186678923	Кадастровый план территории кадастрового квартала 13:01:0132009	-
2	ПРОЧИЕ	08.08.2023	170-25810/2023-В	выписка о пунктах ГТС	-
3	ПРОЧИЕ	18.01.2005	б/н	Перечень ранее учтенных участков в границах кадастрового квартала 13:01:0132009	-
4	ПРОЧИЕ	01.01.2008	б/н	Ортофотопланы с зарамочным оформлением в масштабе 1:12000	-
5	ПРОЧИЕ	01.09.1997	б/н	Материалы инвентаризации г. Ардатова и р.п. Тургенево	-
6	ПРОЧИЕ	28.06.2022	30	правила землепользования и застройки	-
7. Пояснения к карте-плану территории					
<p>1. На основании муниципального контракта №0809500000323002647 от 14 августа 2023 г. исполнителем проведены комплексные кадастровые работы в кадастровом квартале 13:01:0132009. В результате выполнения ККР уточнено местоположение границ 32 земельных участков. С целью исправления реестровых ошибок уточнено местоположение границ 59 земельных участков, 19 земельных участков сохранились в прежних границах. Уточнено местоположение границ 56 существующих объектов капитального строительства. Согласно Правилам землепользования и застройки городского поселения Ардатов Ардатовского муниципального района, утвержденных Решением сессии Совета депутатов № 30 от 28.06.2022г. предельные минимальные и максимальные размеры земельных участков в зоне Ж1 с разрешенным использованием «для ведения личного подсобного хозяйства» установлены в пределах от 600 кв.м до 4000 кв.м, «для индивидуального жилищного строительства» установлены в пределах от 400 до 2000 кв.м.; "размещение гаражей для собственных нужд" установлены в пределах от 20 до 50 кв.м.» Малоэтажная многоквартирная жилая застройка» установлены в пределах от 400 до 4500 кв.м.; «Ведение огородничества» установлены в пределах от 400 до 2000 кв.м, - в зоне Ж2 для земельных участков с разрешенным использованием "Размещение малоэтажных многоквартирных домов (многоквартирные дома высотой до 4 этажей, включая мансардный" установлены в пределах от 400 до 4500 кв.м.; -в зоне П1 для земельных участков с разрешенным использованием " Для размещения объектов, предназначенных для сельскохозяйственного использования", "Склады" установлены в пределах от 2000 кв.м до 50000 кв.м, в зоне Т для с земельных участков с разрешенным использованием "Размещение гаражей для собственных нужд" установлены в пределах от 18 кв.м. до 50 кв.м - в зоне СХ2 для земельных участков с разрешенным использованием " Для размещения объектов, предназначенных для сельскохозяйственного использования" установлены в пределах от 50 кв.м до 50000 кв.м, в зоне СХ 3 для земельных участков с разрешенным использованием "Для ведения садоводства " установлены в пределах от 400 кв.м до 2000 кв.м Правила землепользования и застройки опубликованы на сайте Федеральной государственной информационной системы территориального планирования(адрес: https://fgistr.economy.gov.ru/). -земельные участки 13:01:0132009:16, 13:01:0132009:21, 13:01:0132009:81, 13:01:0132009:98, 13:01:0132009:168, 13:01:0132009:174, 13:01:0132009:225, 13:01:0132009:766 не включены в перечень объектов ККР в связи с тем, что в результате уточнения местоположения границ данных земельных участков получено значение площадей, которое меньше значения площадей, сведения о которых содержатся в ЕГРН, более чем на десять процентов, и отсутствует возможность соблюдения требований пункта 1 части 3 статьи Статья 42.7 Закона N 221- ФЗ. При этом, по независящим от исполнителя комплексных кадастровых работ причинам не получены согласия правообладателей земельных участков с результатами комплексных кадастровых работ. На момент проведения полевых измерений правообладатели данных земельных участках отсутствовали. У правообладателей соседних земельных участков и у органа местного самоуправления отсутствуют их контактные данные. -земельные участки 13:01:0132009:6, 13:01:0132009:7, 13:01:0132009:10, 13:01:0132009:12, 13:01:0132009:15, 13:01:0132009:18, 13:01:0132009:20, 13:01:0132009:22, 13:01:0132009:25, 13:01:0132009:26, 13:01:0132009:28, 13:01:0132009:30, 13:01:0132009:32, 13:01:0132009:125, 13:01:0132009:161, 13:01:0132009:180, 13:01:0132009:183, 13:01:0132009:184, 13:01:0132009:206, 13:01:0132009:207, 13:01:0132009:209, 13:01:0132009:761, 13:01:0132009:768, 13:01:0132009:770, 13:01:0132009:778 расположены в квартале 13:01:0132048. По результатам натурного обследования, геодезических измерений и анализа документов в отношении объектов капитального строительства установлено следующее: -объект капитального</p>					

7. Пояснения к карте-плану территории

строительства 13:01:0132009:264, 13:01:0132009:266, 13:01:0132009:267, 13:01:0132009:268, 13:01:0132009:550, 13:01:0132009:551, 13:01:0132009:553, 13:01:0132009:764 фактически представляет собой линейное сооружение и не входит в перечень объектов ККР; -объекты капитального строительства 13:01:0132009:262, 13:01:0132009:263 расположены в квартале 13:01:0132018; -объект капитального строительства 13:01:0132009:258 расположен в квартале 13:01:0132011; - объекты капитального строительства 13:01:0132009:604, 13:01:0132009:616, 13:01:0132009:625, 13:01:0132009:632 расположены в квартале 13:01:0132048. Сведения об уточняемых земельных участках В состав Карты-плана включена информация об уточнении границ 32 земельных участков. Уточняемые земельные участки кадастрового квартала 13:01:0132009 расположены в территориальной зоне Ж1 : 13:01:0000000:710, 13:01:0132009:3, 13:01:0132009:4, 13:01:0132009:5, 13:01:0132009:9, 13:01:0132009:19, 13:01:0132009:23, 13:01:0132009:24, 13:01:0132009:59, 13:01:0132009:60, 13:01:0132009:62, 13:01:0132009:63, 13:01:0132009:66, 13:01:0132009:68, 13:01:0132009:113, 13:01:0132009:114, 13:01:0132009:139, 13:01:0132009:141, 13:01:0132009:142, 13:01:0132009:144, 13:01:0132009:145, 13:01:0132009:165, 13:01:0132009:208, 13:01:0132009:210, 13:01:0132009:211, 13:01:0132009:220, 13:01:0132009:222, 13:01:0132009:546, 13:01:0132009:762, 13:01:0132009:773, 13:01:0132018:970, 13:01:0132018:986. В соответствии со статьей 42.8 ФЗ 221-ФЗ, при уточнении местоположения границ существующих земельных участков, сведения о которых содержатся в ЕГРН, и являющихся объектами комплексных кадастровых работ, их площадь, определенная с учетом установленных в соответствии с ФЗ 218-ФЗ требований, не должна быть: 1) меньше площади земельного участка, сведения о которой относительно этого земельного участка содержатся в ЕГРН, более чем на десять процентов; 2) больше площади земельного участка, сведения о которой относительно этого земельного участка содержатся в ЕГРН, более чем на величину предельного минимального размера земельного участка, установленного в соответствии с федеральным законом для земель соответствующих целевого назначения и разрешенного использования. При уточнении границ земельных участков их местоположение определяется исходя из сведений, содержащихся в документе, подтверждающем право на земельный участок, или при отсутствии такого документа исходя из сведений, содержащихся в документах, определявших местоположение границ земельного участка при его образовании. В случае отсутствия в документах сведений о местоположении границ земельного участка его границами считаются границы, существующие на местности пятнадцать лет и более и закрепленные с использованием природных объектов или объектов искусственного происхождения, позволяющих определить местоположение границ земельного участка. Сведения об уточняемых земельных участках, необходимые для исправления реестровых ошибок в сведениях о местоположении их границ В результате выполнения комплексных кадастровых работ проведены уточнения местоположения 59 земельных участков, обеспечивающие исправления реестровых ошибок в сведениях о местоположении границ ввиду того, что фактическое местоположение границ не соответствует координатам, сведения о которых содержатся в ЕГРН. Исправляемые земельные участки кадастрового квартала 13:01:01320009 расположены в территориальной зоне Ж1: 13:01:0132009:1, 13:01:0132009:2, 13:01:0132009:37, 13:01:0132009:38, 13:01:0132009:41, 13:01:0132009:42, 13:01:0132009:43, 13:01:0132009:46, 13:01:0132009:47, 13:01:0132009:48, 13:01:0132009:49, 13:01:0132009:50, 13:01:0132009:51, 13:01:0132009:52, 13:01:0132009:54, 13:01:0132009:57, 13:01:0132009:61, 13:01:0132009:65, 13:01:0132009:67, 13:01:0132009:72, 13:01:0132009:73, 13:01:0132009:156, 13:01:0132009:159, 13:01:0132009:160, 13:01:0132009:187, 13:01:0132009:188, 13:01:0132009:189, 13:01:0132009:190, 13:01:0132009:191, 13:01:0132009:192, 13:01:0132009:193, 13:01:0132009:194, 13:01:0132009:195, 13:01:0132009:196, 13:01:0132009:197, 13:01:0132009:198, 13:01:0132009:199, 13:01:0132009:200, 13:01:0132009:201, 13:01:0132009:205, 13:01:0132009:212, 13:01:0132009:214, 13:01:0132009:217, 13:01:0132009:218, 13:01:0132009:221, 13:01:0132009:223, 13:01:0132009:224, 13:01:0132009:562, 13:01:0132009:626, 13:01:0132009:629, 13:01:0132009:635, 13:01:0132009:642, 13:01:0132009:760, 13:01:0132009:767, 13:01:0132009:775, 13:01:0132009:782, 13:01:0132009:784, 13:01:0132018:20, 13:01:0132018:159. При уточнении границ земельных участков, обеспечивающем исправление реестровых ошибок в сведениях о местоположении их границ, местоположение таких границ определялось: исходя из сведений, содержащихся в документах, определявших местоположение границ земельных участков при их образовании; В случае отсутствия сведений о местоположении границ земельных участков в документах предусмотренных ч.10 ст.22 Федерального закона от 13 июля 2015 года №218-ФЗ "О государственной регистрации недвижимости", содержащих сведения о местоположении границ земельных участков, местоположение границ уточняемых земельных участков определялось с учетом существования границ на местности пятнадцать и более лет, закрепленных с использованием объектов искусственного происхождения, позволяющих определить местоположение границ земельных участков. Границы уточняемых земельных участков проходят по заборам, стенам строений и зданий, меже, по краю асфальтового покрытия и по периметру газовых стоек. В соответствии с Федеральным законом от 24.07.2007 № 221-ФЗ «О кадастровой деятельности» при уточнении местоположения границ земельного участка, его площадь, не должна быть: - меньше площади земельного участка, сведения о которой относительно этого земельного участка содержатся в ЕГРН более чем на десять процентов; - больше площади земельного участка, сведения о которой относительно этого земельного участка содержатся в ЕГРН, более чем на величину предельного минимального размера земельного участка, установленного в соответствии с земельным законодательством; - больше площади

7. Пояснения к карте-плану территории

земельного участка, сведения о которой относительно этого земельного участка содержатся в ЕГРН, более чем на десять процентов, если предельный минимальный размер земельного участка не установлен. - сведения о 15 земельных участках с кадастровыми номерами: 13:01:0132009:44, 13:01:0132009:53, 13:01:0132009:55, 13:01:0132009:56, 13:01:0132009:58, 13:01:0132009:219, 13:01:0132009:611, 13:01:0132009:630, 13:01:0132009:759, 13:01:0132009:71, 13:01:0132009:215, 13:01:0132009:213, 13:01:0132009:204, 13:01:0132009:203, 13:01:0132009:202 не включены в карта-план территории, так как сведения об их местоположении и площади внесены в ЕГРН верно, реестровые ошибки не обнаружены. Описание местоположения здания, сооружения, объекта незавершенного строительства на земельном участке. В состав карты-плана территории включены сведения о характерных точках 56 существующих объектов капитального строительства, являющихся объектами комплексных кадастровых работ: 13:01:0132009:226, 13:01:0132009:228, 13:01:0132009:229, 13:01:0132009:230, 13:01:0132009:231, 13:01:0132009:232, 13:01:0132009:233, 13:01:0132009:234, 13:01:0132009:235, 13:01:0132009:236, 13:01:0132009:237, 13:01:0132009:238, 13:01:0132009:239, 13:01:0132009:240, 13:01:0132009:242, 13:01:0132009:243, 13:01:0132009:244, 13:01:0132009:245, 13:01:0132009:246, 13:01:0132009:248, 13:01:0132009:249, 13:01:0132009:250, 13:01:0132009:251, 13:01:0132009:252, 13:01:0132009:253, 13:01:0132009:254, 13:01:0132009:255, 13:01:0132009:256, 13:01:0132009:257, 13:01:0132009:259, 13:01:0132009:260, 13:01:0132009:261, 13:01:0132009:269, 13:01:0132009:271, 13:01:0132009:272, 13:01:0132009:273, 13:01:0132009:547, 13:01:0132009:548, 13:01:0132009:557, 13:01:0132009:563, 13:01:0132009:564, 13:01:0132009:565, 13:01:0132009:566, 13:01:0132009:567, 13:01:0132009:602, 13:01:0132009:617, 13:01:0132009:620, 13:01:0132009:628, 13:01:0132009:634, 13:01:0132018:195, 13:01:0132018:199, 13:01:0132018:200, 13:01:0132018:781, 13:01:0132018:197, 13:01:0132018:207, 13:01:0132018:764. Сведения о зданиях, сооружениях, объектах незавершенного строительства, необходимые для исправления реестровых ошибок в сведениях об описании их местоположения. В состав Карты-плана включены сведения о характерных точках существующего объекта капитального строительства с кадастровым номером 13:01:0132009:608, 13:01:0132009:609, 13:01:0132009:621, 13:01:0132009:623, 13:01:0132009:631, 13:01:0132009:633, 13:01:0132009:639, 13:01:0132009:641, 13:01:0132009:645, 13:01:0132009:756, 13:01:0132009:765, 13:01:0132009:769, 13:01:0132009:771, 13:01:0132009:774, 13:01:0132009:776, 13:01:0132009:781, 13:01:0132009:783, 13:01:0132009:785, 13:01:0132009:786 в отношении которых выполнено уточнение местоположения, обеспечивающее исправление реестровой ошибки. Сведения, о местоположении границ здания получены при определении координат поворотных точек границ здания методом спутниковых геодезических измерений при выполнении комплексных кадастровых работ. При этом выявлено, что координаты местоположения границ здания, приведенные в ЕГРН, не соответствуют фактическому местоположению границ на местности. После уточнения местоположения контура данного здания местоположение приводится в соответствие с фактическим. Сведения о 9 объектах капитального строительства с кадастровыми номерами: 13:01:0132009:610, 13:01:0132009:618, 13:01:0132009:619, 13:01:0132009:622, 13:01:0132009:624, 13:01:0132009:644, 13:01:0132009:763, 13:01:0132009:772, 13:01:0132009:778 не включены в карта-план территории, так как сведения об их местоположении и площади внесены в ЕГРН верно, реестровые ошибки не обнаружены.

Сведения о пунктах геодезической сети и средствах измерений								
1. Сведения о пунктах геодезической сети:								
№ п/п	Вид геодезической сети	Название пункта геодезической сети и тип знака	Система координат пункта геодезической сети	Координаты пункта, м		Дата обследования "19" октября 2023 г.		
						Сведения о состоянии		
				X	Y	наружного знака пункта	центра пункта	марки центра пункта
1	2	3	4	5	6	7	8	9
1	ГГС, 2	Ардатов, пир.	-	458531.99	1358616.39	Утрачен	Сохранился	Сохранился
2	3	Миренки, пир.	-	470642.89	1367272.07	Сохранился	Сохранился	Сохранился
3	3	Бол. Поляны, пир.	-	469985.79	1352278.47	Сохранился	Сохранился	Сохранился
2. Сведения об использованных средствах измерений								
№ п/п	Наименование и обозначение типа средства измерений - прибора (инструмента, аппаратуры)		Заводской или серийный номер средства измерений		Реквизиты свидетельства о поверке прибора (инструмента, аппаратуры) и (или) срок действия поверки			
1	2		3		4			
1	Аппаратура геодезическая спутниковая Prince i30		Заводской (серийный) номер прибора отсутствует		С-ГКФ/26-07-2022/17309656			
2	Тахеометры электронные Nikon NPL-332		Заводской (серийный) номер прибора отсутствует		С-ГКФ/25-09-2023/280115229			

Сведения об уточняемых земельных участках

1. Сведения о характерных точках границы уточняемого земельного участка с кадастровым номером 13:01:0132009:3 :

Система координат МСК-13, зона 1

Зона № 1

Обозначение характерных точек границ	Координаты, м				Метод определения координат	Формулы, примененные для расчета средней квадратической погрешности определения координат характерных точек границ (Mt), с подставленными в такие формулы значениями и итоговые (вычисленные) значения Mt, м	Описание закрепле ния точки
	содержатся в Едином государственном реестре недвижимости		определены в результате выполнения комплексных кадастровых работ				
	X	Y	X	Y			
1	2	3	4	5	6	7	8
н68У	-	-	465966.02	1359059.03	Метод спутниковых геодезических измерений (определений)	0.1	Закрепление отсутствует
н69У	-	-	465969.02	1359052.80	Метод спутниковых геодезических измерений (определений)	0.1	Закрепление отсутствует
н70У	-	-	465974.89	1359055.91	Метод спутниковых геодезических измерений (определений)	0.1	Закрепление отсутствует
н71У	-	-	465971.73	1359062.10	Метод спутниковых геодезических измерений (определений)	0.1	Закрепление отсутствует
н68У	-	-	465966.02	1359059.03	Метод спутниковых геодезических измерений (определений)	0.1	Закрепление отсутствует

2. Сведения о частях границ уточняемого земельного участка с кадастровым номером 13:01:0132009:3 :

Обозначение части границ		Горизонтальное проложение (S), м	Описание прохождения части границ	Сведения о согласовании местоположения границ (согласовано/спорное)
от т.	до т.			
1	2	3	4	5
н68У	н69У	6.91	-	Согласовано
н69У	н70У	6.64	-	Согласовано
н70У	н71У	6.95	-	Согласовано
н71У	н68У	6.48	-	Согласовано

3. Сведения о характеристиках уточняемого земельного участка с кадастровым номером 13:01:0132009:3 :

№ п/п	Наименование характеристики земельного участка	Значение характеристики
1	2	3
1.	Адрес земельного участка	Российская Федерация, Республика Мордовия, район Ардатовский, город Ардатов, микрорайон 2-й

3. Сведения о характеристиках уточняемого земельного участка с кадастровым номером 13:01:0132009:3 :		
№ п/п	Наименование характеристики земельного участка	Значение характеристики
1	2	3
1.1.	Сведения о местоположении земельного участка (при отсутствии адреса) в структурированном в соответствии с федеральной информационной адресной системой виде	-
1.2.	Дополнительные сведения о местоположении земельного участка	-
2.	Площадь земельного участка \pm величина погрешности определения (вычисления) площади ($P \pm \Delta P$), м2	45 ± 2
3.	Формула, примененная для вычисления предельной погрешности определения площади земельного участка, с подставленными значениями и итоговые (вычисленные) значения (ΔP), м2	$\Delta P = 3.5 * M_t * \sqrt{P} = 3.5 * 0,1 * \sqrt{45} = 2$
4.	Площадь земельного участка согласно сведениям Единого государственного реестра недвижимости (Ркад), м2	44
5.	Оценка расхождения Р и Ркад ($P - P_{кад}$), м2	1
6.	Предельные минимальный и максимальный размеры земельного участка ($P_{мин}$ и $P_{макс}$), м2	- -
7.	Вид (виды) разрешенного использования	Под строительство гаража
7.1.	Дополнительные сведения об использовании земельного участка	-
8.	Кадастровый или иной государственный учетный номер (инвентарный) здания, сооружения, объекта незавершенного строительства, расположенного на земельном участке	-
9.	Сведения о земельных участках (землях общего пользования, территории общего пользования), посредством которых обеспечивается доступ	Земли общего пользования
10.	Иные сведения	Аренда № 13:01:1:1999:179.1 от 01.11.1999
4. Пояснения к сведениям об уточняемом земельном участке с кадастровым номером 13:01:0132009:3 :		
1.	-	

Сведения об уточняемых земельных участках

1. Сведения о характерных точках границы уточняемого земельного участка с кадастровым номером 13:01:0132009:4 :

Система координат МСК-13, зона 1

Зона № 1

Обозначение характерных точек границ	Координаты, м				Метод определения координат	Формулы, примененные для расчета средней квадратической погрешности определения координат характерных точек границ (Mt), с подставленными в такие формулы значениями и итоговые (вычисленные) значения Mt, м	Описание закрепле ния точки
	содержатся в Едином государственном реестре недвижимости		определены в результате выполнения комплексных кадастровых работ				
	X	Y	X	Y			
1	2	3	4	5	6	7	8
н72У	-	-	465744.63	1358675.33	Метод спутниковых геодезических измерений (определений)	0.1	Закрепление отсутствует
н73У	-	-	465740.94	1358673.73	Метод спутниковых геодезических измерений (определений)	0.1	Закрепление отсутствует
н74У	-	-	465744.35	1358665.94	Метод спутниковых геодезических измерений (определений)	0.1	Закрепление отсутствует
н75У	-	-	465748.38	1358667.82	Метод спутниковых геодезических измерений (определений)	0.1	Закрепление отсутствует
н76У	-	-	465747.86	1358668.86	Метод спутниковых геодезических измерений (определений)	0.1	Закрепление отсутствует
н77У	-	-	465744.77	1358675.03	Метод спутниковых геодезических измерений (определений)	0.1	Закрепление отсутствует
н72У	-	-	465744.63	1358675.33	Метод спутниковых геодезических измерений (определений)	0.1	Закрепление отсутствует

2. Сведения о частях границ уточняемого земельного участка с кадастровым номером 13:01:0132009:4 :

Обозначение части границ		Горизонтальное проложение (S), м	Описание прохождения части границ	Сведения о согласовании местоположения границ (согласовано/спорное)
от т.	до т.			
1	2	3	4	5
н72У	н73У	4.02	-	Согласовано
н73У	н74У	8.50	-	Согласовано
н74У	н75У	4.45	-	Согласовано
н75У	н76У	1.16	-	Согласовано

2. Сведения о частях границ уточняемого земельного участка с кадастровым номером 13:01:0132009:4 :				
Обозначение части границ		Горизонтальное проложение (S), м	Описание прохождения части границ	Сведения о согласовании местоположения границ (согласовано/спорное)
от т.	до т.			
1	2	3	4	5
н76У	н77У	6.90	-	Согласовано
н77У	н72У	0.33	-	Согласовано
3. Сведения о характеристиках уточняемого земельного участка с кадастровым номером 13:01:0132009:4 :				
№ п/п	Наименование характеристики земельного участка		Значение характеристики	
1	2		3	
1.	Адрес земельного участка		Российская Федерация, Республика Мордовия, район Ардатовский, город Ардатов, улица Постникова	
1.1.	Сведения о местоположении земельного участка (при отсутствии адреса) в структурированном в соответствии с федеральной информационной адресной системой виде		-	
1.2.	Дополнительные сведения о местоположении земельного участка		-	
2.	Площадь земельного участка ± величина погрешности определения (вычисления) площади ($P \pm \Delta P$), м2		36 ± 2	
3.	Формула, примененная для вычисления предельной погрешности определения площади земельного участка, с подставленными значениями и итоговые (вычисленные) значения (ΔP), м2		$\Delta P = 3.5 * M_t * \sqrt{P} = 3.5 * 0,1 * \sqrt{36} = 2$	
4.	Площадь земельного участка согласно сведениям Единого государственного реестра недвижимости (Ркад), м2		36	
5.	Оценка расхождения Р и Ркад ($P - P_{кад}$), м2		-	
6.	Предельные минимальный и максимальный размеры земельного участка ($P_{мин}$ и $P_{макс}$), м2		- -	
7.	Вид (виды) разрешенного использования		Для размещения гаража	
7.1.	Дополнительные сведения об использовании земельного участка		-	
8.	Кадастровый или иной государственный учетный номер (инвентарный) здания, сооружения, объекта незавершенного строительства, расположенного на земельном участке		13:01:0132009:563	
9.	Сведения о земельных участках (землях общего пользования, территории общего пользования), посредством которых обеспечивается доступ		Земли общего пользования	
10.	Иные сведения		Аренда № 13-13-02/014/2013-144 от 21.03.2013	
4. Пояснения к сведениям об уточняемом земельном участке с кадастровым номером 13:01:0132009:4 :				
1.	-			

Сведения об уточняемых земельных участках

1. Сведения о характерных точках границы уточняемого земельного участка с кадастровым номером 13:01:0132009:5 :

Система координат МСК-13, зона 1

Зона № 1

Обозначение характерных точек границ	Координаты, м				Метод определения координат	Формулы, примененные для расчета средней квадратической погрешности определения координат характерных точек границ (Mt), с подставленными в такие формулы значениями и итоговые (вычисленные) значения Mt, м	Описание закрепле ния точки
	содержатся в Едином государственном реестре недвижимости		определены в результате выполнения комплексных кадастровых работ				
	X	Y	X	Y			
1	2	3	4	5	6	7	8
н78У	-	-	465752.91	1358671.58	Метод спутниковых геодезических измерений (определений)	0.1	Закрепление отсутствует
н79У	-	-	465749.79	1358677.59	Метод спутниковых геодезических измерений (определений)	0.1	Закрепление отсутствует
н77У	-	-	465744.77	1358675.03	Метод спутниковых геодезических измерений (определений)	0.1	Закрепление отсутствует
н76У	-	-	465747.86	1358668.86	Метод спутниковых геодезических измерений (определений)	0.1	Закрепление отсутствует
н78У	-	-	465752.91	1358671.58	Метод спутниковых геодезических измерений (определений)	0.1	Закрепление отсутствует

2. Сведения о частях границ уточняемого земельного участка с кадастровым номером 13:01:0132009:5 :

Обозначение части границ		Горизонтальное проложение (S), м	Описание прохождения части границ	Сведения о согласовании местоположения границ (согласовано/спорное)
от т.	до т.			
1	2	3	4	5
н78У	н79У	6.77	-	Согласовано
н79У	н77У	5.64	-	Согласовано
н77У	н76У	6.90	-	Согласовано
н76У	н78У	5.74	-	Согласовано

3. Сведения о характеристиках уточняемого земельного участка с кадастровым номером 13:01:0132009:5 :

№ п/п	Наименование характеристики земельного участка	Значение характеристики
1	2	3
1.	Адрес земельного участка	Российская Федерация, Республика Мордовия, район Ардатовский, город Ардатов, улица Постникова

3. Сведения о характеристиках уточняемого земельного участка с кадастровым номером 13:01:0132009:5 :		
№ п/п	Наименование характеристики земельного участка	Значение характеристики
1	2	3
1.1.	Сведения о местоположении земельного участка (при отсутствии адреса) в структурированном в соответствии с федеральной информационной адресной системой виде	-
1.2.	Дополнительные сведения о местоположении земельного участка	-
2.	Площадь земельного участка \pm величина погрешности определения (вычисления) площади ($P \pm \Delta P$), м2	39 ± 2
3.	Формула, примененная для вычисления предельной погрешности определения площади земельного участка, с подставленными значениями и итоговые (вычисленные) значения (ΔP), м2	$\Delta P = 3.5 * M_t * \sqrt{P} = 3.5 * 0,1 * \sqrt{39} = 2$
4.	Площадь земельного участка согласно сведениям Единого государственного реестра недвижимости (Ркад), м2	36
5.	Оценка расхождения Р и Ркад ($P - P_{кад}$), м2	3
6.	Предельные минимальный и максимальный размеры земельного участка ($P_{мин}$ и $P_{макс}$), м2	- -
7.	Вид (виды) разрешенного использования	Под строительство гаража
7.1.	Дополнительные сведения об использовании земельного участка	-
8.	Кадастровый или иной государственный учетный номер (инвентарный) здания, сооружения, объекта незавершенного строительства, расположенного на земельном участке	13:01:0132009:602
9.	Сведения о земельных участках (землях общего пользования, территории общего пользования), посредством которых обеспечивается доступ	Земли общего пользования
10.	Иные сведения	-
4. Пояснения к сведениям об уточняемом земельном участке с кадастровым номером 13:01:0132009:5 :		
1.	-	

Сведения об уточняемых земельных участках

1. Сведения о характерных точках границы уточняемого земельного участка с кадастровым номером 13:01:0132009:9 :

Система координат МСК-13, зона 1

Зона № 1

Обозначение характерных точек границ	Координаты, м				Метод определения координат	Формулы, примененные для расчета средней квадратической погрешности определения координат характерных точек границ (Mt), с подставленными в такие формулы значениями и итоговые (вычисленные) значения Mt, м	Описание закрепле ния точки
	содержатся в Едином государственном реестре недвижимости		определены в результате выполнения комплексных кадастровых работ				
	X	Y	X	Y			
1	2	3	4	5	6	7	8
н80У	-	-	466011.10	1358958.64	Метод спутниковых геодезических измерений (определений)	0.1	Закрепление отсутствует
н81У	-	-	465976.86	1359016.57	Метод спутниковых геодезических измерений (определений)	0.1	Закрепление отсутствует
н82У	-	-	465971.89	1359013.76	Метод спутниковых геодезических измерений (определений)	0.1	Закрепление отсутствует
н83У	-	-	465966.96	1359023.17	Метод спутниковых геодезических измерений (определений)	0.1	Закрепление отсутствует
н84У	-	-	465907.36	1358992.67	Метод спутниковых геодезических измерений (определений)	0.1	Закрепление отсутствует
н85У	-	-	465913.42	1358981.38	Метод спутниковых геодезических измерений (определений)	0.1	Закрепление отсутствует
н86У	-	-	465923.77	1358961.60	Метод спутниковых геодезических измерений (определений)	0.1	Закрепление отсутствует
н87У	-	-	465922.39	1358960.76	Метод спутниковых геодезических измерений (определений)	0.1	Закрепление отсутствует
158	-	-	465929.24	1358947.11	Метод спутниковых геодезических измерений (определений)	0.1	Закрепление отсутствует
н88У	-	-	465941.22	1358922.95	Метод спутниковых геодезических измерений (определений)	0.1	Закрепление отсутствует

1. Сведения о характерных точках границы уточняемого земельного участка с кадастровым номером 13:01:0132009:9 :

Система координат МСК-13, зона 1

Зона № 1

Обозначение характерных точек границ	Координаты, м				Метод определения координат	Формулы, примененные для расчета средней квадратической погрешности определения координат характерных точек границ (Mt), с подставленными в такие формулы значениями и итоговые (вычисленные) значения Mt, м	Описание закрепле ния точки
	содержатся в Едином государственном реестре недвижимости		определены в результате выполнения комплексных кадастровых работ				
	X	Y	X	Y			
1	2	3	4	5	6	7	8
н80У	-	-	466011.10	1358958.64	Метод спутниковых геодезических измерений (определений)	0.1	Закрепление отсутствует
						-	
н89У	-	-	465941.90	1359003.73	Метод спутниковых геодезических измерений (определений)	0.1	Закрепление отсутствует
н90У	-	-	465942.06	1359003.82	Метод спутниковых геодезических измерений (определений)	0.1	Закрепление отсутствует
н91У	-	-	465941.96	1359004.00	Метод спутниковых геодезических измерений (определений)	0.1	Закрепление отсутствует
н92У	-	-	465941.81	1359003.92	Метод спутниковых геодезических измерений (определений)	0.1	Закрепление отсутствует
н89У	-	-	465941.90	1359003.73	Метод спутниковых геодезических измерений (определений)	0.1	Закрепление отсутствует
						-	
н93У	-	-	465968.07	1359017.35	Метод спутниковых геодезических измерений (определений)	0.1	Закрепление отсутствует
н94У	-	-	465968.15	1359017.54	Метод спутниковых геодезических измерений (определений)	0.1	Закрепление отсутствует
н95У	-	-	465967.99	1359017.61	Метод спутниковых геодезических измерений (определений)	0.1	Закрепление отсутствует
н96У	-	-	465967.90	1359017.42	Метод спутниковых геодезических измерений (определений)	0.1	Закрепление отсутствует

1. Сведения о характерных точках границы уточняемого земельного участка с кадастровым номером 13:01:0132009:9 :							
Система координат МСК-13, зона 1						Зона № 1	
Обозначение характерных точек границ	Координаты, м				Метод определения координат	Формулы, примененные для расчета средней квадратической погрешности определения координат характерных точек границ (Mt), с подставленными в такие формулы значениями и итоговые (вычисленные) значения Mt, м	Описание закрепле ния точки
	содержатся в Едином государственном реестре недвижимости		определены в результате выполнения комплексных кадастровых работ				
	X	Y	X	Y			
1	2	3	4	5	6	7	8
н93У	-	-	465968.07	1359017.35	Метод спутниковых геодезических измерений (определений)	0.1	Закрепление отсутствует
						-	
н97У	-	-	465916.67	1358988.94	Метод спутниковых геодезических измерений (определений)	0.1	Закрепление отсутствует
н98У	-	-	465916.82	1358989.03	Метод спутниковых геодезических измерений (определений)	0.1	Закрепление отсутствует
н99У	-	-	465916.72	1358989.22	Метод спутниковых геодезических измерений (определений)	0.1	Закрепление отсутствует
н100У	-	-	465916.56	1358989.13	Метод спутниковых геодезических измерений (определений)	0.1	Закрепление отсутствует
н97У	-	-	465916.67	1358988.94	Метод спутниковых геодезических измерений (определений)	0.1	Закрепление отсутствует
2. Сведения о частях границ уточняемого земельного участка с кадастровым номером 13:01:0132009:9 :							
Обозначение части границ		Горизонтальное проложение (S), м	Описание прохождения части границ	Сведения о согласовании местоположения границ (согласовано/спорное)			
от т.	до т.						
1	2	3	4	5			
н80У	н81У	67.29	-	Согласовано			
н81У	н82У	5.71	-	Согласовано			
н82У	н83У	10.62	-	Согласовано			
н83У	н84У	66.95	-	Согласовано			
н84У	н85У	12.81	-	Согласовано			
н85У	н86У	22.32	-	Согласовано			
н86У	н87У	1.62	-	Согласовано			
н87У	158	15.27	-	Согласовано			
158	н88У	26.97	-	Согласовано			

2. Сведения о частях границ уточняемого земельного участка с кадастровым номером 13:01:0132009:9 :				
Обозначение части границ		Горизонтальное проложение (S), м	Описание прохождения части границ	Сведения о согласовании местоположения границ (согласовано/спорное)
от т.	до т.			
1	2	3	4	5
н88У	н80У	78.47	-	Согласовано
н89У	н90У	0.18	-	Согласовано
н90У	н91У	0.21	-	Согласовано
н91У	н92У	0.17	-	Согласовано
н92У	н89У	0.21	-	Согласовано
н93У	н94У	0.21	-	Согласовано
н94У	н95У	0.17	-	Согласовано
н95У	н96У	0.21	-	Согласовано
н96У	н93У	0.18	-	Согласовано
н97У	н98У	0.17	-	Согласовано
н98У	н99У	0.21	-	Согласовано
н99У	н100У	0.18	-	Согласовано
н100У	н97У	0.22	-	Согласовано
3. Сведения о характеристиках уточняемого земельного участка с кадастровым номером 13:01:0132009:9 :				
№ п/п	Наименование характеристики земельного участка	Значение характеристики		
1	2	3		
1.	Адрес земельного участка	Российская Федерация, Республика Мордовия, район Ардатовский, город Ардатов, микрорайон 2-й, дом 3		
1.1.	Сведения о местоположении земельного участка (при отсутствии адреса) в структурированном в соответствии с федеральной информационной адресной системой виде	-		
1.2.	Дополнительные сведения о местоположении земельного участка	-		
2.	Площадь земельного участка ± величина погрешности определения (вычисления) площади ($P \pm \Delta P$), м ²	5765 ± 27		
3.	Формула, примененная для вычисления предельной погрешности определения площади земельного участка, с подставленными значениями и итоговые (вычисленные) значения (ΔP), м ²	$\Delta P = 3.5 * M_t * \sqrt{P} = 3.5 * 0,1 * \sqrt{5765} = 27$		
4.	Площадь земельного участка согласно сведениям Единого государственного реестра недвижимости (Ркад), м ²	6402		
5.	Оценка расхождения Р и Ркад ($P - P_{кад}$), м ²	637		
6.	Предельные минимальный и максимальный размеры земельного участка (Рмин и Рмакс), м ²	- -		
7.	Вид (виды) разрешенного использования	Для обслуживания дома		
7.1.	Дополнительные сведения об использовании земельного участка	-		

3. Сведения о характеристиках уточняемого земельного участка с кадастровым номером 13:01:0132009:9 :		
№ п/п	Наименование характеристики земельного участка	Значение характеристики
1	2	3
8.	Кадастровый или иной государственный учетный номер (инвентарный) здания, сооружения, объекта незавершенного строительства, расположенного на земельном участке	13:01:0132018:197 13:01:0132009:254
9.	Сведения о земельных участках (землях общего пользования, территории общего пользования), посредством которых обеспечивается доступ	Земли общего пользования
10.	Иные сведения	-
4. Пояснения к сведениям об уточняемом земельном участке с кадастровым номером 13:01:0132009:9 :		
1.	-	

Сведения об уточняемых земельных участках

1. Сведения о характерных точках границы уточняемого земельного участка с кадастровым номером 13:01:0132009:19 :

Система координат МСК-13, зона 1

Зона № 1

Обозначение характерных точек границ	Координаты, м				Метод определения координат	Формулы, примененные для расчета средней квадратической погрешности определения координат характерных точек границ (Mt), с подставленными в такие формулы значениями и итоговые (вычисленные) значения Mt, м	Описание закрепле ния точки
	содержатся в Едином государственном реестре недвижимости		определены в результате выполнения комплексных кадастровых работ				
	X	Y	X	Y			
1	2	3	4	5	6	7	8
н101У	-	-	465938.59	1359113.09	Метод спутниковых геодезических измерений (определений)	0.1	Закрепление отсутствует
н102У	-	-	465936.68	1359116.99	Метод спутниковых геодезических измерений (определений)	0.1	Закрепление отсутствует
н103У	-	-	465931.73	1359114.51	Метод спутниковых геодезических измерений (определений)	0.1	Закрепление отсутствует
н104У	-	-	465933.84	1359110.58	Метод спутниковых геодезических измерений (определений)	0.1	Закрепление отсутствует
н101У	-	-	465938.59	1359113.09	Метод спутниковых геодезических измерений (определений)	0.1	Закрепление отсутствует

2. Сведения о частях границ уточняемого земельного участка с кадастровым номером 13:01:0132009:19 :

Обозначение части границ		Горизонтальное проложение (S), м	Описание прохождения части границ	Сведения о согласовании местоположения границ (согласовано/спорное)
от т.	до т.			
1	2	3	4	5
н101У	н102У	4.34	-	Согласовано
н102У	н103У	5.54	-	Согласовано
н103У	н104У	4.46	-	Согласовано
н104У	н101У	5.37	-	Согласовано

3. Сведения о характеристиках уточняемого земельного участка с кадастровым номером 13:01:0132009:19 :

№ п/п	Наименование характеристики земельного участка	Значение характеристики
1	2	3
1.	Адрес земельного участка	Российская Федерация, Республика Мордовия, район Ардатовский, город Ардатов, микрорайон 2-й

3. Сведения о характеристиках уточняемого земельного участка с кадастровым номером 13:01:0132009:19 :		
№ п/п	Наименование характеристики земельного участка	Значение характеристики
1	2	3
1.1.	Сведения о местоположении земельного участка (при отсутствии адреса) в структурированном в соответствии с федеральной информационной адресной системой виде	-
1.2.	Дополнительные сведения о местоположении земельного участка	-
2.	Площадь земельного участка \pm величина погрешности определения (вычисления) площади ($P \pm \Delta P$), м2	24 ± 2
3.	Формула, примененная для вычисления предельной погрешности определения площади земельного участка, с подставленными значениями и итоговые (вычисленные) значения (ΔP), м2	$\Delta P = 3.5 * M_t * \sqrt{P} = 3.5 * 0,1 * \sqrt{24} = 2$
4.	Площадь земельного участка согласно сведениям Единого государственного реестра недвижимости ($R_{\text{кад}}$), м2	22
5.	Оценка расхождения P и $R_{\text{кад}}$ ($P - R_{\text{кад}}$), м2	2
6.	Предельные минимальный и максимальный размеры земельного участка ($R_{\text{мин}}$ и $R_{\text{макс}}$), м2	- -
7.	Вид (виды) разрешенного использования	Под строительство гаража
7.1.	Дополнительные сведения об использовании земельного участка	-
8.	Кадастровый или иной государственный учетный номер (инвентарный) здания, сооружения, объекта незавершенного строительства, расположенного на земельном участке	-
9.	Сведения о земельных участках (землях общего пользования, территории общего пользования), посредством которых обеспечивается доступ	Земли общего пользования
10.	Иные сведения	-
4. Пояснения к сведениям об уточняемом земельном участке с кадастровым номером 13:01:0132009:19 :		
1.	-	

Сведения об уточняемых земельных участках

1. Сведения о характерных точках границы уточняемого земельного участка с кадастровым номером 13:01:0132009:23 :

Система координат МСК-13, зона 1						Зона № 1	
Обозначение характерных точек границ	Координаты, м				Метод определения координат	Формулы, примененные для расчета средней квадратической погрешности определения координат характерных точек границ (Mt), с подставленными в такие формулы значениями и итоговые (вычисленные) значения Mt, м	Описание закрепле ния точки
	содержатся в Едином государственном реестре недвижимости		определены в результате выполнения комплексных кадастровых работ				
	X	Y	X	Y			
1	2	3	4	5	6	7	8
н105У	-	-	465958.46	1359072.46	Метод спутниковых геодезических измерений (определений)	0.1	Закрепление отсутствует
н106У	-	-	465956.83	1359076.05	Метод спутниковых геодезических измерений (определений)	0.1	Закрепление отсутствует
н107У	-	-	465951.33	1359073.20	Метод спутниковых геодезических измерений (определений)	0.1	Закрепление отсутствует
н108У	-	-	465953.06	1359069.85	Метод спутниковых геодезических измерений (определений)	0.1	Закрепление отсутствует
н105У	-	-	465958.46	1359072.46	Метод спутниковых геодезических измерений (определений)	0.1	Закрепление отсутствует

2. Сведения о частях границ уточняемого земельного участка с кадастровым номером 13:01:0132009:23 :

Обозначение части границ		Горизонтальное проложение (S), м	Описание прохождения части границ	Сведения о согласовании местоположения границ (согласовано/спорное)
от т.	до т.			
1	2	3	4	5
н105У	н106У	3.94	-	Согласовано
н106У	н107У	6.19	-	Согласовано
н107У	н108У	3.77	-	Согласовано
н108У	н105У	6.00	-	Согласовано

3. Сведения о характеристиках уточняемого земельного участка с кадастровым номером 13:01:0132009:23 :

№ п/п	Наименование характеристики земельного участка	Значение характеристики
1	2	3
1.	Адрес земельного участка	Российская Федерация, Республика Мордовия, район Ардатовский, город Ардатов, микрорайон 2-й

3. Сведения о характеристиках уточняемого земельного участка с кадастровым номером 13:01:0132009:23 :		
№ п/п	Наименование характеристики земельного участка	Значение характеристики
1	2	3
1.1.	Сведения о местоположении земельного участка (при отсутствии адреса) в структурированном в соответствии с федеральной информационной адресной системой виде	-
1.2.	Дополнительные сведения о местоположении земельного участка	-
2.	Площадь земельного участка \pm величина погрешности определения (вычисления) площади ($P \pm \Delta P$), м2	24 ± 2
3.	Формула, примененная для вычисления предельной погрешности определения площади земельного участка, с подставленными значениями и итоговые (вычисленные) значения (ΔP), м2	$\Delta P = 3.5 * M_t * \sqrt{P} = 3.5 * 0,1 * \sqrt{24} = 2$
4.	Площадь земельного участка согласно сведениям Единого государственного реестра недвижимости ($R_{\text{кад}}$), м2	22
5.	Оценка расхождения P и $R_{\text{кад}}$ ($P - R_{\text{кад}}$), м2	2
6.	Предельные минимальный и максимальный размеры земельного участка ($R_{\text{мин}}$ и $R_{\text{макс}}$), м2	- -
7.	Вид (виды) разрешенного использования	Под строительство гаража
7.1.	Дополнительные сведения об использовании земельного участка	-
8.	Кадастровый или иной государственный учетный номер (инвентарный) здания, сооружения, объекта незавершенного строительства, расположенного на земельном участке	-
9.	Сведения о земельных участках (землях общего пользования, территории общего пользования), посредством которых обеспечивается доступ	Земли общего пользования
10.	Иные сведения	-
4. Пояснения к сведениям об уточняемом земельном участке с кадастровым номером 13:01:0132009:23 :		
1.	-	

Сведения об уточняемых земельных участках

1. Сведения о характерных точках границы уточняемого земельного участка с кадастровым номером 13:01:0132009:24 :

Система координат МСК-13, зона 1

Зона № 1

Обозначение характерных точек границ	Координаты, м				Метод определения координат	Формулы, примененные для расчета средней квадратической погрешности определения координат характерных точек границ (Mt), с подставленными в такие формулы значениями и итоговые (вычисленные) значения Mt, м	Описание закрепле ния точки
	содержатся в Едином государственном реестре недвижимости		определены в результате выполнения комплексных кадастровых работ				
	X	Y	X	Y			
1	2	3	4	5	6	7	8
н109У	-	-	465969.30	1359051.48	Метод спутниковых геодезических измерений (определений)	0.1	Закрепление отсутствует
н110У	-	-	465967.07	1359056.09	Метод спутниковых геодезических измерений (определений)	0.1	Закрепление отсутствует
н111У	-	-	465962.88	1359053.98	Метод спутниковых геодезических измерений (определений)	0.1	Закрепление отсутствует
н112У	-	-	465965.09	1359049.45	Метод спутниковых геодезических измерений (определений)	0.1	Закрепление отсутствует
н109У	-	-	465969.30	1359051.48	Метод спутниковых геодезических измерений (определений)	0.1	Закрепление отсутствует

2. Сведения о частях границ уточняемого земельного участка с кадастровым номером 13:01:0132009:24 :

Обозначение части границ		Горизонтальное проложение (S), м	Описание прохождения части границ	Сведения о согласовании местоположения границ (согласовано/спорное)
от т.	до т.			
1	2	3	4	5
н109У	н110У	5.12	-	Согласовано
н110У	н111У	4.69	-	Согласовано
н111У	н112У	5.04	-	Согласовано
н112У	н109У	4.67	-	Согласовано

3. Сведения о характеристиках уточняемого земельного участка с кадастровым номером 13:01:0132009:24 :

№ п/п	Наименование характеристики земельного участка	Значение характеристики
1	2	3
1.	Адрес земельного участка	Российская Федерация, Республика Мордовия, район Ардатовский, город Ардатов, микрорайон 2-й

3. Сведения о характеристиках уточняемого земельного участка с кадастровым номером 13:01:0132009:24 :		
№ п/п	Наименование характеристики земельного участка	Значение характеристики
1	2	3
1.1.	Сведения о местоположении земельного участка (при отсутствии адреса) в структурированном в соответствии с федеральной информационной адресной системой виде	-
1.2.	Дополнительные сведения о местоположении земельного участка	-
2.	Площадь земельного участка \pm величина погрешности определения (вычисления) площади ($P \pm \Delta P$), м2	24 ± 2
3.	Формула, примененная для вычисления предельной погрешности определения площади земельного участка, с подставленными значениями и итоговые (вычисленные) значения (ΔP), м2	$\Delta P = 3.5 * M_t * \sqrt{P} = 3.5 * 0,1 * \sqrt{24} = 2$
4.	Площадь земельного участка согласно сведениям Единого государственного реестра недвижимости (Ркад), м2	22
5.	Оценка расхождения Р и Ркад ($P - P_{кад}$), м2	2
6.	Предельные минимальный и максимальный размеры земельного участка ($P_{мин}$ и $P_{макс}$), м2	- -
7.	Вид (виды) разрешенного использования	Под строительство гаража
7.1.	Дополнительные сведения об использовании земельного участка	-
8.	Кадастровый или иной государственный учетный номер (инвентарный) здания, сооружения, объекта незавершенного строительства, расположенного на земельном участке	-
9.	Сведения о земельных участках (землях общего пользования, территории общего пользования), посредством которых обеспечивается доступ	Земли общего пользования
10.	Иные сведения	-
4. Пояснения к сведениям об уточняемом земельном участке с кадастровым номером 13:01:0132009:24 :		
1.	-	

Сведения об уточняемых земельных участках

1. Сведения о характерных точках границы уточняемого земельного участка с кадастровым номером 13:01:0132009:59 :

Система координат МСК-13, зона 1

Зона № 1

Обозначение характерных точек границ	Координаты, м				Метод определения координат	Формулы, примененные для расчета средней квадратической погрешности определения координат характерных точек границ (Mt), с подставленными в такие формулы значениями и итоговые (вычисленные) значения Mt, м	Описание закрепле ния точки
	содержатся в Едином государственном реестре недвижимости		определены в результате выполнения комплексных кадастровых работ				
	X	Y	X	Y			
1	2	3	4	5	6	7	8
н119У	-	-	465931.09	1358774.78	Метод спутниковых геодезических измерений (определений)	0.1	Закрепление отсутствует
н120У	-	-	465926.74	1358783.97	Метод спутниковых геодезических измерений (определений)	0.1	Закрепление отсутствует
н121У	-	-	465930.94	1358785.93	Метод спутниковых геодезических измерений (определений)	0.1	Закрепление отсутствует
н122У	-	-	465914.37	1358817.77	Метод спутниковых геодезических измерений (определений)	0.1	Закрепление отсутствует
н123У	-	-	465866.41	1358796.91	Метод спутниковых геодезических измерений (определений)	0.1	Закрепление отсутствует
н124У	-	-	465886.59	1358751.28	Метод спутниковых геодезических измерений (определений)	0.1	Закрепление отсутствует
н119У	-	-	465931.09	1358774.78	Метод спутниковых геодезических измерений (определений)	0.1	Закрепление отсутствует
						-	
н125У	-	-	465877.71	1358790.39	Метод спутниковых геодезических измерений (определений)	0.1	Закрепление отсутствует
н126У	-	-	465877.62	1358790.57	Метод спутниковых геодезических измерений (определений)	0.1	Закрепление отсутствует
н127У	-	-	465874.60	1358789.09	Метод спутниковых геодезических измерений (определений)	0.1	Закрепление отсутствует

1. Сведения о характерных точках границы уточняемого земельного участка с кадастровым номером 13:01:0132009:59 :							
Система координат МСК-13, зона 1						Зона № 1	
Обозначение характерных точек границ	Координаты, м				Метод определения координат	Формулы, примененные для расчета средней квадратической погрешности определения координат характерных точек границ (Mt), с подставленными в такие формулы значениями и итоговые (вычисленные) значения Mt, м	Описание закрепления точки
	содержатся в Едином государственном реестре недвижимости		определены в результате выполнения комплексных кадастровых работ				
	X	Y	X	Y			
1	2	3	4	5	6	7	8
н128У	-	-	465874.69	1358788.90	Метод спутниковых геодезических измерений (определений)	0.1	Закрепление отсутствует
н125У	-	-	465877.71	1358790.39	Метод спутниковых геодезических измерений (определений)	0.1	Закрепление отсутствует
2. Сведения о частях границ уточняемого земельного участка с кадастровым номером 13:01:0132009:59 :							
Обозначение части границ		Горизонтальное проложение (S), м	Описание прохождения части границ	Сведения о согласовании местоположения границ (согласовано/спорное)			
от т.	до т.						
1	2	3	4	5			
н119У	н120У	10.17	-	Согласовано			
н120У	н121У	4.63	-	Согласовано			
н121У	н122У	35.89	-	Согласовано			
н122У	н123У	52.30	-	Согласовано			
н123У	н124У	49.89	-	Согласовано			
н124У	н119У	50.32	-	Согласовано			
н125У	н126У	0.20	-	Согласовано			
н126У	н127У	3.36	-	Согласовано			
н127У	н128У	0.21	-	Согласовано			
н128У	н125У	3.37	-	Согласовано			
3. Сведения о характеристиках уточняемого земельного участка с кадастровым номером 13:01:0132009:59 :							
№ п/п	Наименование характеристики земельного участка			Значение характеристики			
1	2			3			
1.	Адрес земельного участка			Российская Федерация, Республика Мордовия, район Ардатовский, город Ардатов, улица Постникова, дом 9			
1.1.	Сведения о местоположении земельного участка (при отсутствии адреса) в структурированном в соответствии с федеральной информационной адресной системой виде			-			
1.2.	Дополнительные сведения о местоположении земельного участка			-			

3. Сведения о характеристиках уточняемого земельного участка с кадастровым номером 13:01:0132009:59 :		
№ п/п	Наименование характеристики земельного участка	Значение характеристики
1	2	3
2.	Площадь земельного участка \pm величина погрешности определения (вычисления) площади ($P \pm \Delta P$), м2	2523 ± 18
3.	Формула, примененная для вычисления предельной погрешности определения площади земельного участка, с подставленными значениями и итоговые (вычисленные) значения (ΔP), м2	$\Delta P = 3.5 * M_t * \sqrt{P} = 3.5 * 0,1 * \sqrt{2523} = 18$
4.	Площадь земельного участка согласно сведениям Единого государственного реестра недвижимости ($R_{\text{кад}}$), м2	2523
5.	Оценка расхождения P и $R_{\text{кад}}$ ($P - R_{\text{кад}}$), м2	-
6.	Предельные минимальный и максимальный размеры земельного участка ($R_{\text{мин}}$ и $R_{\text{макс}}$), м2	- -
7.	Вид (виды) разрешенного использования	Для обслуживания жилого дома
7.1.	Дополнительные сведения об использовании земельного участка	-
8.	Кадастровый или иной государственный учетный номер (инвентарный) здания, сооружения, объекта незавершенного строительства, расположенного на земельном участке	13:01:0132009:249
9.	Сведения о земельных участках (землях общего пользования, территории общего пользования), посредством которых обеспечивается доступ	Земли общего пользования
10.	Иные сведения	-
4. Пояснения к сведениям об уточняемом земельном участке с кадастровым номером 13:01:0132009:59 :		
1.	-	

Сведения об уточняемых земельных участках

1. Сведения о характерных точках границы уточняемого земельного участка с кадастровым номером 13:01:0132009:60 :

Система координат МСК-13, зона 1

Зона № 1

Обозначение характерных точек границ	Координаты, м				Метод определения координат	Формулы, примененные для расчета средней квадратической погрешности определения координат характерных точек границ (Mt), с подставленными в такие формулы значениями и итоговые (вычисленные) значения Mt, м	Описание закрепле ния точки
	содержатся в Едином государственном реестре недвижимости		определены в результате выполнения комплексных кадастровых работ				
	X	Y	X	Y			
1	2	3	4	5	6	7	8
н129У	-	-	465993.76	1358797.82	Метод спутниковых геодезических измерений (определений)	0.1	Закрепление отсутствует
н130У	-	-	465975.63	1358833.86	Метод спутниковых геодезических измерений (определений)	0.1	Закрепление отсутствует
н131У	-	-	465970.13	1358830.86	Метод спутниковых геодезических измерений (определений)	0.1	Закрепление отсутствует
н132У	-	-	465964.48	1358841.83	Метод спутниковых геодезических измерений (определений)	0.1	Закрепление отсутствует
н133У	-	-	465926.65	1358823.67	Метод спутниковых геодезических измерений (определений)	0.1	Закрепление отсутствует
н122У	-	-	465914.37	1358817.77	Метод спутниковых геодезических измерений (определений)	0.1	Закрепление отсутствует
н121У	-	-	465930.94	1358785.93	Метод спутниковых геодезических измерений (определений)	0.1	Закрепление отсутствует
н134У	-	-	465933.56	1358780.92	Метод спутниковых геодезических измерений (определений)	0.1	Закрепление отсутствует
н135У	-	-	465947.35	1358788.44	Метод спутниковых геодезических измерений (определений)	0.1	Закрепление отсутствует
н136У	-	-	465954.06	1358776.82	Метод спутниковых геодезических измерений (определений)	0.1	Закрепление отсутствует

1. Сведения о характерных точках границы уточняемого земельного участка с кадастровым номером 13:01:0132009:60 :							
Система координат МСК-13, зона 1						Зона № 1	
Обозначение характерных точек границ	Координаты, м				Метод определения координат	Формулы, примененные для расчета средней квадратической погрешности определения координат характерных точек границ (Mt), с подставленными в такие формулы значениями и итоговые (вычисленные) значения Mt, м	Описание закрепления точки
	содержатся в Едином государственном реестре недвижимости		определены в результате выполнения комплексных кадастровых работ				
	X	Y	X	Y			
1	2	3	4	5	6	7	8
н129У	-	-	465993.76	1358797.82	Метод спутниковых геодезических измерений (определений)	0.1	Закрепление отсутствует

2. Сведения о частях границ уточняемого земельного участка с кадастровым номером 13:01:0132009:60 :				
Обозначение части границ		Горизонтальное проложение (S), м	Описание прохождения части границ	Сведения о согласовании местоположения границ (согласовано/спорное)
от т.	до т.			
1	2	3	4	5
н129У	н130У	40.34	-	Согласовано
н130У	н131У	6.26	-	Согласовано
н131У	н132У	12.34	-	Согласовано
н132У	н133У	41.96	-	Согласовано
н133У	н122У	13.62	-	Согласовано
н122У	н121У	35.89	-	Согласовано
н121У	н134У	5.65	-	Согласовано
н134У	н135У	15.71	-	Согласовано
н135У	н136У	13.42	-	Согласовано
н136У	н129У	44.91	-	Согласовано

3. Сведения о характеристиках уточняемого земельного участка с кадастровым номером 13:01:0132009:60 :		
№ п/п	Наименование характеристики земельного участка	Значение характеристики
1	2	3
1.	Адрес земельного участка	Российская Федерация, Республика Мордовия, район Ардатовский, город Ардатов, улица Постникова, дом 11
1.1.	Сведения о местоположении земельного участка (при отсутствии адреса) в структурированном в соответствии с федеральной информационной адресной системой виде	-
1.2.	Дополнительные сведения о местоположении земельного участка	-
2.	Площадь земельного участка ± величина погрешности определения (вычисления) площади (P ± ΔP), м2	3008 ± 19
3.	Формула, примененная для вычисления предельной погрешности определения площади земельного участка, с подставленными значениями и итоговые (вычисленные) значения (ΔP), м2	ΔP=3.5*Mt*√P=3.5*0,1*√3008=19

3. Сведения о характеристиках уточняемого земельного участка с кадастровым номером 13:01:0132009:60 :		
№ п/п	Наименование характеристики земельного участка	Значение характеристики
1	2	3
4.	Площадь земельного участка согласно сведениям Единого государственного реестра недвижимости (Ркад), м2	3134
5.	Оценка расхождения Р и Ркад (Р - Ркад), м2	126
6.	Предельные минимальный и максимальный размеры земельного участка (Рмин и Рмакс), м2	- -
7.	Вид (виды) разрешенного использования	Для обслуживания жилого дома
7.1.	Дополнительные сведения об использовании земельного участка	-
8.	Кадастровый или иной государственный учетный номер (инвентарный) здания, сооружения, объекта незавершенного строительства, расположенного на земельном участке	13:01:0132009:250
9.	Сведения о земельных участках (землях общего пользования, территории общего пользования), посредством которых обеспечивается доступ	Земли общего пользования
10.	Иные сведения	-
4. Пояснения к сведениям об уточняемом земельном участке с кадастровым номером 13:01:0132009:60 :		
1.	-	

Сведения об уточняемых земельных участках

1. Сведения о характерных точках границы уточняемого земельного участка с кадастровым номером 13:01:0132009:62 :

Система координат МСК-13, зона 1

Зона № 1

Обозначение характерных точек границ	Координаты, м				Метод определения координат	Формулы, примененные для расчета средней квадратической погрешности определения координат характерных точек границ (Mt), с подставленными в такие формулы значениями и итоговые (вычисленные) значения Mt, м	Описание закрепле ния точки
	содержатся в Едином государственном реестре недвижимости		определены в результате выполнения комплексных кадастровых работ				
	X	Y	X	Y			
1	2	3	4	5	6	7	8
н149У	-	-	466132.33	1358866.60	Метод спутниковых геодезических измерений (определений)	0.1	Закрепление отсутствует
н150У	-	-	466090.25	1358960.66	Метод спутниковых геодезических измерений (определений)	0.1	Закрепление отсутствует
н151У	-	-	466036.41	1358933.45	Метод спутниковых геодезических измерений (определений)	0.1	Закрепление отсутствует
н152У	-	-	466083.45	1358841.36	Метод спутниковых геодезических измерений (определений)	0.1	Закрепление отсутствует
н149У	-	-	466132.33	1358866.60	Метод спутниковых геодезических измерений (определений)	0.1	Закрепление отсутствует
						-	
н153У	-	-	466077.93	1358943.53	Метод спутниковых геодезических измерений (определений)	0.1	Закрепление отсутствует
н154У	-	-	466078.00	1358943.33	Метод спутниковых геодезических измерений (определений)	0.1	Закрепление отсутствует
н155У	-	-	466081.69	1358944.65	Метод спутниковых геодезических измерений (определений)	0.1	Закрепление отсутствует
н156У	-	-	466081.62	1358944.85	Метод спутниковых геодезических измерений (определений)	0.1	Закрепление отсутствует
н153У	-	-	466077.93	1358943.53	Метод спутниковых геодезических измерений (определений)	0.1	Закрепление отсутствует

1. Сведения о характерных точках границы уточняемого земельного участка с кадастровым номером 13:01:0132009:62 :							
Система координат МСК-13, зона 1						Зона № 1	
Обозначение характерных точек границ	Координаты, м				Метод определения координат	Формулы, примененные для расчета средней квадратической погрешности определения координат характерных точек границ (Mt), с подставленными в такие формулы значениями и итоговые (вычисленные) значения Mt, м	Описание закрепле ния точки
	содержатся в Едином государственном реестре недвижимости		определены в результате выполнения комплексных кадастровых работ				
	X	Y	X	Y			
1	2	3	4	5	6	7	8
						-	
н157У	-	-	466040.72	1358926.82	Метод спутниковых геодезических измерений (определений)	0.1	Закрепление отсутствует
н158У	-	-	466040.81	1358926.98	Метод спутниковых геодезических измерений (определений)	0.1	Закрепление отсутствует
н159У	-	-	466040.62	1358927.08	Метод спутниковых геодезических измерений (определений)	0.1	Закрепление отсутствует
н160У	-	-	466040.53	1358926.92	Метод спутниковых геодезических измерений (определений)	0.1	Закрепление отсутствует
н157У	-	-	466040.72	1358926.82	Метод спутниковых геодезических измерений (определений)	0.1	Закрепление отсутствует

2. Сведения о частях границ уточняемого земельного участка с кадастровым номером 13:01:0132009:62 :				
Обозначение части границ		Горизонтальное проложение (S), м	Описание прохождения части границ	Сведения о согласовании местоположения границ (согласовано/спорное)
от т.	до т.			
1	2	3	4	5
н149У	н150У	103.04	-	Согласовано
н150У	н151У	60.33	-	Согласовано
н151У	н152У	103.41	-	Согласовано
н152У	н149У	55.01	-	Согласовано
н153У	н154У	0.21	-	Согласовано
н154У	н155У	3.92	-	Согласовано
н155У	н156У	0.21	-	Согласовано
н156У	н153У	3.92	-	Согласовано
н157У	н158У	0.18	-	Согласовано
н158У	н159У	0.21	-	Согласовано

2. Сведения о частях границ уточняемого земельного участка с кадастровым номером 13:01:0132009:62 :				
Обозначение части границ		Горизонтальное проложение (S), м	Описание прохождения части границ	Сведения о согласовании местоположения границ (согласовано/спорное)
от т.	до т.			
1	2	3	4	5
н159У	н160У	0.18	-	Согласовано
н160У	н157У	0.21	-	Согласовано
3. Сведения о характеристиках уточняемого земельного участка с кадастровым номером 13:01:0132009:62 :				
№ п/п	Наименование характеристики земельного участка		Значение характеристики	
1	2		3	
1.	Адрес земельного участка		Российская Федерация, Республика Мордовия, район Ардатовский, город Ардатов, микрорайон 1-й, дом 41	
1.1.	Сведения о местоположении земельного участка (при отсутствии адреса) в структурированном в соответствии с федеральной информационной адресной системой виде		-	
1.2.	Дополнительные сведения о местоположении земельного участка		-	
2.	Площадь земельного участка ± величина погрешности определения (вычисления) площади ($P \pm \Delta P$), м2		5948 ± 27	
3.	Формула, примененная для вычисления предельной погрешности определения площади земельного участка, с подставленными значениями и итоговые (вычисленные) значения (ΔP), м2		$\Delta P = 3.5 * M_t * \sqrt{P} = 3.5 * 0,1 * \sqrt{5948} = 27$	
4.	Площадь земельного участка согласно сведениям Единого государственного реестра недвижимости (Ркад), м2		6600	
5.	Оценка расхождения Р и Ркад ($P - P_{кад}$), м2		652	
6.	Предельные минимальный и максимальный размеры земельного участка ($P_{мин}$ и $P_{макс}$), м2		- -	
7.	Вид (виды) разрешенного использования		Для обслуживания жилого дома	
7.1.	Дополнительные сведения об использовании земельного участка		-	
8.	Кадастровый или иной государственный учетный номер (инвентарный) здания, сооружения, объекта незавершенного строительства, расположенного на земельном участке		13:01:0132018:195	
9.	Сведения о земельных участках (землях общего пользования, территории общего пользования), посредством которых обеспечивается доступ		Земли общего пользования	
10.	Иные сведения		-	
4. Пояснения к сведениям об уточняемом земельном участке с кадастровым номером 13:01:0132009:62 :				
1.	-			

Сведения об уточняемых земельных участках

1. Сведения о характерных точках границы уточняемого земельного участка с кадастровым номером 13:01:0132009:63 :

Система координат МСК-13, зона 1

Зона № 1

Обозначение характерных точек границ	Координаты, м				Метод определения координат	Формулы, примененные для расчета средней квадратической погрешности определения координат характерных точек границ (Mt), с подставленными в такие формулы значениями и итоговые (вычисленные) значения Mt, м	Описание закрепле ния точки
	содержатся в Едином государственном реестре недвижимости		определены в результате выполнения комплексных кадастровых работ				
	X	Y	X	Y			
1	2	3	4	5	6	7	8
н161У	-	-	466056.15	1358948.17	Метод спутниковых геодезических измерений (определений)	0.1	Закрепление отсутствует
н162У	-	-	466053.16	1358953.80	Метод спутниковых геодезических измерений (определений)	0.1	Закрепление отсутствует
н163У	-	-	466064.17	1358960.23	Метод спутниковых геодезических измерений (определений)	0.1	Закрепление отсутствует
106	-	-	466041.20	1359006.06	Метод спутниковых геодезических измерений (определений)	0.1	Закрепление отсутствует
105	-	-	466038.66	1359010.88	Метод спутниковых геодезических измерений (определений)	0.1	Закрепление отсутствует
104	-	-	466032.58	1359007.86	Метод спутниковых геодезических измерений (определений)	0.1	Закрепление отсутствует
н113У	-	-	466032.26	1359008.49	Метод спутниковых геодезических измерений (определений)	0.1	Закрепление отсутствует
н164У	-	-	466025.37	1359005.18	Метод спутниковых геодезических измерений (определений)	0.1	Закрепление отсутствует
н165У	-	-	466021.91	1359012.53	Метод спутниковых геодезических измерений (определений)	0.1	Закрепление отсутствует
н166У	-	-	466008.19	1359006.47	Метод спутниковых геодезических измерений (определений)	0.1	Закрепление отсутствует

1. Сведения о характерных точках границы уточняемого земельного участка с кадастровым номером 13:01:0132009:63 :							
Система координат МСК-13, зона 1						Зона № 1	
Обозначение характерных точек границ	Координаты, м				Метод определения координат	Формулы, примененные для расчета средней квадратической погрешности определения координат характерных точек границ (Mt), с подставленными в такие формулы значениями и итоговые (вычисленные) значения Mt, м	Описание закрепления точки
	содержатся в Едином государственном реестре недвижимости		определены в результате выполнения комплексных кадастровых работ				
	X	Y	X	Y			
1	2	3	4	5	6	7	8
н167У	-	-	466039.78	1358940.37	Метод спутниковых геодезических измерений (определений)	0.1	Закрепление отсутствует
н161У	-	-	466056.15	1358948.17	Метод спутниковых геодезических измерений (определений)	0.1	Закрепление отсутствует
2. Сведения о частях границ уточняемого земельного участка с кадастровым номером 13:01:0132009:63 :							
Обозначение части границ		Горизонтальное проложение (S), м	Описание прохождения части границ	Сведения о согласовании местоположения границ (согласовано/спорное)			
от т.	до т.						
1	2	3	4	5			
н161У	н162У	6.37	-	Согласовано			
н162У	н163У	12.75	-	Согласовано			
н163У	106	51.26	-	Согласовано			
106	105	5.45	-	Согласовано			
105	104	6.79	-	Согласовано			
104	н113У	0.71	-	Согласовано			
н113У	н164У	7.64	-	Согласовано			
н164У	н165У	8.12	-	Согласовано			
н165У	н166У	15.00	-	Согласовано			
н166У	н167У	73.26	-	Согласовано			
н167У	н161У	18.13	-	Согласовано			
3. Сведения о характеристиках уточняемого земельного участка с кадастровым номером 13:01:0132009:63 :							
№ п/п	Наименование характеристики земельного участка			Значение характеристики			
1	2			3			
1.	Адрес земельного участка			Российская Федерация, Республика Мордовия, район Ардатовский, город Ардатов, микрорайон 1-й, дом 42			
1.1.	Сведения о местоположении земельного участка (при отсутствии адреса) в структурированном в соответствии с федеральной информационной адресной системой виде			-			
1.2.	Дополнительные сведения о местоположении земельного участка			-			

3. Сведения о характеристиках уточняемого земельного участка с кадастровым номером 13:01:0132009:63 :		
№ п/п	Наименование характеристики земельного участка	Значение характеристики
1	2	3
2.	Площадь земельного участка \pm величина погрешности определения (вычисления) площади ($P \pm \Delta P$), м2	1981 ± 16
3.	Формула, примененная для вычисления предельной погрешности определения площади земельного участка, с подставленными значениями и итоговые (вычисленные) значения (ΔP), м2	$\Delta P = 3.5 * M_t * \sqrt{P} = 3.5 * 0,1 * \sqrt{1981} = 16$
4.	Площадь земельного участка согласно сведениям Единого государственного реестра недвижимости ($R_{\text{кад}}$), м2	1801
5.	Оценка расхождения P и $R_{\text{кад}}$ ($P - R_{\text{кад}}$), м2	180
6.	Предельные минимальный и максимальный размеры земельного участка ($R_{\text{мин}}$ и $R_{\text{макс}}$), м2	- -
7.	Вид (виды) разрешенного использования	Для обслуживания жилого дома
7.1.	Дополнительные сведения об использовании земельного участка	-
8.	Кадастровый или иной государственный учетный номер (инвентарный) здания, сооружения, объекта незавершенного строительства, расположенного на земельном участке	13:01:0132018:199
9.	Сведения о земельных участках (землях общего пользования, территории общего пользования), посредством которых обеспечивается доступ	Земли общего пользования
10.	Иные сведения	-
4. Пояснения к сведениям об уточняемом земельном участке с кадастровым номером 13:01:0132009:63 :		
1.	-	

Сведения об уточняемых земельных участках

1. Сведения о характерных точках границы уточняемого земельного участка с кадастровым номером 13:01:0132009:66 :

Система координат МСК-13, зона 1

Зона № 1

Обозначение характерных точек границ	Координаты, м				Метод определения координат	Формулы, примененные для расчета средней квадратической погрешности определения координат характерных точек границ (Mt), с подставленными в такие формулы значениями и итоговые (вычисленные) значения Mt, м	Описание закрепле ния точки
	содержатся в Едином государственном реестре недвижимости		определены в результате выполнения комплексных кадастровых работ				
	X	Y	X	Y			
1	2	3	4	5	6	7	8
80	-	-	465936.94	1358895.58	Метод спутниковых геодезических измерений (определений)	0.1	Закрепление отсутствует
н168У	-	-	465922.81	1358926.66	Метод спутниковых геодезических измерений (определений)	0.1	Закрепление отсутствует
н169У	-	-	465912.21	1358921.66	Метод спутниковых геодезических измерений (определений)	0.1	Закрепление отсутствует
н170У	-	-	465906.71	1358918.61	Метод спутниковых геодезических измерений (определений)	0.1	Закрепление отсутствует
н171У	-	-	465907.21	1358917.36	Метод спутниковых геодезических измерений (определений)	0.1	Закрепление отсутствует
н172У	-	-	465901.95	1358914.64	Метод спутниковых геодезических измерений (определений)	0.1	Закрепление отсутствует
н173У	-	-	465898.49	1358920.80	Метод спутниковых геодезических измерений (определений)	0.1	Закрепление отсутствует
н174У	-	-	465880.84	1358912.49	Метод спутниковых геодезических измерений (определений)	0.1	Закрепление отсутствует
н175У	-	-	465898.09	1358875.49	Метод спутниковых геодезических измерений (определений)	0.1	Закрепление отсутствует
81	-	-	465901.09	1358876.98	Метод спутниковых геодезических измерений (определений)	0.1	Закрепление отсутствует

1. Сведения о характерных точках границы уточняемого земельного участка с кадастровым номером 13:01:0132009:66 :							
Система координат МСК-13, зона 1						Зона № 1	
Обозначение характерных точек границ	Координаты, м				Метод определения координат	Формулы, примененные для расчета средней квадратической погрешности определения координат характерных точек границ (Mt), с подставленными в такие формулы значениями и итоговые (вычисленные) значения Mt, м	Описание закрепле ния точки
	содержатся в Едином государственном реестре недвижимости		определены в результате выполнения комплексных кадастровых работ				
	X	Y	X	Y			
1	2	3	4	5	6	7	8
н57У	-	-	465916.88	1358885.17	Метод спутниковых геодезических измерений (определений)	0.1	Закрепление отсутствует
н56У	-	-	465918.00	1358885.75	Метод спутниковых геодезических измерений (определений)	0.1	Закрепление отсутствует
н55У	-	-	465928.55	1358891.23	Метод спутниковых геодезических измерений (определений)	0.1	Закрепление отсутствует
80	-	-	465936.94	1358895.58	Метод спутниковых геодезических измерений (определений)	0.1	Закрепление отсутствует
2. Сведения о частях границ уточняемого земельного участка с кадастровым номером 13:01:0132009:66 :							
Обозначение части границ		Горизонтальное проложение (S), м	Описание прохождения части границ	Сведения о согласовании местоположения границ (согласовано/спорное)			
от т.	до т.						
1	2	3	4	5			
80	н168У	34.14	-	Согласовано			
н168У	н169У	11.72	-	Согласовано			
н169У	н170У	6.29	-	Согласовано			
н170У	н171У	1.35	-	Согласовано			
н171У	н172У	5.92	-	Согласовано			
н172У	н173У	7.07	-	Согласовано			
н173У	н174У	19.51	-	Согласовано			
н174У	н175У	40.82	-	Согласовано			
н175У	81	3.35	-	Согласовано			
81	н57У	17.79	-	Согласовано			
н57У	н56У	1.26	-	Согласовано			
н56У	н55У	11.89	-	Согласовано			
н55У	80	9.45	-	Согласовано			

3. Сведения о характеристиках уточняемого земельного участка с кадастровым номером 13:01:0132009:66 :		
№ п/п	Наименование характеристики земельного участка	Значение характеристики
1	2	3
1.	Адрес земельного участка	Российская Федерация, Республика Мордовия, район Ардатовский, город Ардатов, микрорайон 2-й, дом 5
1.1.	Сведения о местоположении земельного участка (при отсутствии адреса) в структурированном в соответствии с федеральной информационной адресной системой виде	-
1.2.	Дополнительные сведения о местоположении земельного участка	-
2.	Площадь земельного участка \pm величина погрешности определения (вычисления) площади ($P \pm \Delta P$), м2	1621 ± 14
3.	Формула, примененная для вычисления предельной погрешности определения площади земельного участка, с подставленными значениями и итоговые (вычисленные) значения (ΔP), м2	$\Delta P = 3.5 * M_t * \sqrt{P} = 3.5 * 0,1 * \sqrt{1621} = 14$
4.	Площадь земельного участка согласно сведениям Единого государственного реестра недвижимости (Ркад), м2	1480
5.	Оценка расхождения Р и Ркад ($P - P_{кад}$), м2	141
6.	Предельные минимальный и максимальный размеры земельного участка ($P_{мин}$ и $P_{макс}$), м2	- -
7.	Вид (виды) разрешенного использования	Для обслуживания жилого дома
7.1.	Дополнительные сведения об использовании земельного участка	-
8.	Кадастровый или иной государственный учетный номер (инвентарный) здания, сооружения, объекта незавершенного строительства, расположенного на земельном участке	13:01:0132009:228
9.	Сведения о земельных участках (землях общего пользования, территории общего пользования), посредством которых обеспечивается доступ	Земли общего пользования
10.	Иные сведения	-
4. Пояснения к сведениям об уточняемом земельном участке с кадастровым номером 13:01:0132009:66 :		
1.	-	

Сведения об уточняемых земельных участках

1. Сведения о характерных точках границы уточняемого земельного участка с кадастровым номером 13:01:0132009:68 :

Система координат МСК-13, зона 1

Зона № 1

Обозначение характерных точек границ	Координаты, м				Метод определения координат	Формулы, примененные для расчета средней квадратической погрешности определения координат характерных точек границ (Mt), с подставленными в такие формулы значениями и итоговые (вычисленные) значения Mt, м	Описание закрепле ния точки
	содержатся в Едином государственном реестре недвижимости		определены в результате выполнения комплексных кадастровых работ				
	X	Y	X	Y			
1	2	3	4	5	6	7	8
н178У	-	-	465954.11	1359143.13	Метод спутниковых геодезических измерений (определений)	0.1	Закрепление отсутствует
н179У	-	-	465950.91	1359148.58	Метод спутниковых геодезических измерений (определений)	0.1	Закрепление отсутствует
н180У	-	-	465945.40	1359145.55	Метод спутниковых геодезических измерений (определений)	0.1	Закрепление отсутствует
н181У	-	-	465948.73	1359140.03	Метод спутниковых геодезических измерений (определений)	0.1	Закрепление отсутствует
н178У	-	-	465954.11	1359143.13	Метод спутниковых геодезических измерений (определений)	0.1	Закрепление отсутствует

2. Сведения о частях границ уточняемого земельного участка с кадастровым номером 13:01:0132009:68 :

Обозначение части границ		Горизонтальное проложение (S), м	Описание прохождения части границ	Сведения о согласовании местоположения границ (согласовано/спорное)
от т.	до т.			
1	2	3	4	5
н178У	н179У	6.32	-	Согласовано
н179У	н180У	6.29	-	Согласовано
н180У	н181У	6.45	-	Согласовано
н181У	н178У	6.21	-	Согласовано

3. Сведения о характеристиках уточняемого земельного участка с кадастровым номером 13:01:0132009:68 :

№ п/п	Наименование характеристики земельного участка	Значение характеристики
1	2	3
1.	Адрес земельного участка	Российская Федерация, Республика Мордовия, район Ардатовский, город Ардатов, микрорайон 1-й

3. Сведения о характеристиках уточняемого земельного участка с кадастровым номером 13:01:0132009:68 :		
№ п/п	Наименование характеристики земельного участка	Значение характеристики
1	2	3
1.1.	Сведения о местоположении земельного участка (при отсутствии адреса) в структурированном в соответствии с федеральной информационной адресной системой виде	-
1.2.	Дополнительные сведения о местоположении земельного участка	-
2.	Площадь земельного участка \pm величина погрешности определения (вычисления) площади ($P \pm \Delta P$), м2	40 ± 2
3.	Формула, примененная для вычисления предельной погрешности определения площади земельного участка, с подставленными значениями и итоговые (вычисленные) значения (ΔP), м2	$\Delta P = 3.5 * M_t * \sqrt{P} = 3.5 * 0,1 * \sqrt{40} = 2$
4.	Площадь земельного участка согласно сведениям Единого государственного реестра недвижимости (Ркад), м2	40
5.	Оценка расхождения Р и Ркад ($P - P_{кад}$), м2	-
6.	Предельные минимальный и максимальный размеры земельного участка ($P_{мин}$ и $P_{макс}$), м2	- -
7.	Вид (виды) разрешенного использования	Для обслуживания ГРП
7.1.	Дополнительные сведения об использовании земельного участка	-
8.	Кадастровый или иной государственный учетный номер (инвентарный) здания, сооружения, объекта незавершенного строительства, расположенного на земельном участке	-
9.	Сведения о земельных участках (землях общего пользования, территории общего пользования), посредством которых обеспечивается доступ	Земли общего пользования
10.	Иные сведения	-
4. Пояснения к сведениям об уточняемом земельном участке с кадастровым номером 13:01:0132009:68 :		
1.	-	

Сведения об уточняемых земельных участках

1. Сведения о характерных точках границы уточняемого земельного участка с кадастровым номером 13:01:0132009:113 :

Система координат МСК-13, зона 1

Зона № 1

Обозначение характерных точек границ	Координаты, м				Метод определения координат	Формулы, примененные для расчета средней квадратической погрешности определения координат характерных точек границ (Mt), с подставленными в такие формулы значениями и итоговые (вычисленные) значения Mt, м	Описание закрепле ния точки
	содержатся в Едином государственном реестре недвижимости		определены в результате выполнения комплексных кадастровых работ				
	X	Y	X	Y			
1	2	3	4	5	6	7	8
185	-	-	465949.07	1359110.14	Метод спутниковых геодезических измерений (определений)	0.1	Закрепление отсутствует
н182У	-	-	465952.14	1359111.58	Метод спутниковых геодезических измерений (определений)	0.1	Закрепление отсутствует
н183У	-	-	465949.09	1359117.52	Метод спутниковых геодезических измерений (определений)	0.1	Закрепление отсутствует
н184У	-	-	465939.40	1359112.72	Метод спутниковых геодезических измерений (определений)	0.1	Закрепление отсутствует
н185У	-	-	465942.23	1359106.80	Метод спутниковых геодезических измерений (определений)	0.1	Закрепление отсутствует
186	-	-	465947.71	1359109.49	Метод спутниковых геодезических измерений (определений)	0.1	Закрепление отсутствует
185	-	-	465949.07	1359110.14	Метод спутниковых геодезических измерений (определений)	0.1	Закрепление отсутствует

2. Сведения о частях границ уточняемого земельного участка с кадастровым номером 13:01:0132009:113 :

Обозначение части границ		Горизонтальное проложение (S), м	Описание прохождения части границ	Сведения о согласовании местоположения границ (согласовано/спорное)
от т.	до т.			
1	2	3	4	5
185	н182У	3.39	-	Согласовано
н182У	н183У	6.68	-	Согласовано
н183У	н184У	10.81	-	Согласовано
н184У	н185У	6.56	-	Согласовано

2. Сведения о частях границ уточняемого земельного участка с кадастровым номером 13:01:0132009:113 :				
Обозначение части границ		Горизонтальное проложение (S), м	Описание прохождения части границ	Сведения о согласовании местоположения границ (согласовано/спорное)
от т.	до т.			
1	2	3	4	5
н185У	186	6.10	-	Согласовано
186	185	1.51	-	Согласовано
3. Сведения о характеристиках уточняемого земельного участка с кадастровым номером 13:01:0132009:113 :				
№ п/п	Наименование характеристики земельного участка		Значение характеристики	
1	2		3	
1.	Адрес земельного участка		Российская Федерация, Республика Мордовия, район Ардатовский, город Ардатов, микрорайон 2-й, участок 52	
1.1.	Сведения о местоположении земельного участка (при отсутствии адреса) в структурированном в соответствии с федеральной информационной адресной системой виде		-	
1.2.	Дополнительные сведения о местоположении земельного участка		-	
2.	Площадь земельного участка ± величина погрешности определения (вычисления) площади ($P \pm \Delta P$), м2		72 ± 3	
3.	Формула, примененная для вычисления предельной погрешности определения площади земельного участка, с подставленными значениями и итоговые (вычисленные) значения (ΔP), м2		$\Delta P = 3.5 * M_t * \sqrt{P} = 3.5 * 0,1 * \sqrt{72} = 3$	
4.	Площадь земельного участка согласно сведениям Единого государственного реестра недвижимости (Ркад), м2		72	
5.	Оценка расхождения Р и Ркад ($P - P_{кад}$), м2		-	
6.	Предельные минимальный и максимальный размеры земельного участка ($P_{мин}$ и $P_{макс}$), м2		- -	
7.	Вид (виды) разрешенного использования		Под строительство гаража	
7.1.	Дополнительные сведения об использовании земельного участка		-	
8.	Кадастровый или иной государственный учетный номер (инвентарный) здания, сооружения, объекта незавершенного строительства, расположенного на земельном участке		13:01:0132009:617	
9.	Сведения о земельных участках (землях общего пользования, территории общего пользования), посредством которых обеспечивается доступ		Земли общего пользования	
10.	Иные сведения		-	
4. Пояснения к сведениям об уточняемом земельном участке с кадастровым номером 13:01:0132009:113 :				
1.	-			

Сведения об уточняемых земельных участках

1. Сведения о характерных точках границы уточняемого земельного участка с кадастровым номером 13:01:0132009:114 :

Система координат МСК-13, зона 1

Зона № 1

Обозначение характерных точек границ	Координаты, м				Метод определения координат	Формулы, примененные для расчета средней квадратической погрешности определения координат характерных точек границ (Mt), с подставленными в такие формулы значениями и итоговые (вычисленные) значения Mt, м	Описание закрепле ния точки
	содержатся в Едином государственном реестре недвижимости		определены в результате выполнения комплексных кадастровых работ				
	X	Y	X	Y			
1	2	3	4	5	6	7	8
н186У	-	-	465936.70	1359101.82	Метод спутниковых геодезических измерений (определений)	0.1	Закрепление отсутствует
н187У	-	-	465942.83	1359104.91	Метод спутниковых геодезических измерений (определений)	0.1	Закрепление отсутствует
н188У	-	-	465940.41	1359109.64	Метод спутниковых геодезических измерений (определений)	0.1	Закрепление отсутствует
н189У	-	-	465934.44	1359106.54	Метод спутниковых геодезических измерений (определений)	0.1	Закрепление отсутствует
н190У	-	-	465932.19	1359105.43	Метод спутниковых геодезических измерений (определений)	0.1	Закрепление отсутствует
н191У	-	-	465934.56	1359100.64	Метод спутниковых геодезических измерений (определений)	0.1	Закрепление отсутствует
н186У	-	-	465936.70	1359101.82	Метод спутниковых геодезических измерений (определений)	0.1	Закрепление отсутствует

2. Сведения о частях границ уточняемого земельного участка с кадастровым номером 13:01:0132009:114 :

Обозначение части границ		Горизонтальное проложение (S), м	Описание прохождения части границ	Сведения о согласовании местоположения границ (согласовано/спорное)
от т.	до т.			
1	2	3	4	5
н186У	н187У	6.86	-	Согласовано
н187У	н188У	5.31	-	Согласовано
н188У	н189У	6.73	-	Согласовано
н189У	н190У	2.51	-	Согласовано

2. Сведения о частях границ уточняемого земельного участка с кадастровым номером 13:01:0132009:114 :				
Обозначение части границ		Горизонтальное проложение (S), м	Описание прохождения части границ	Сведения о согласовании местоположения границ (согласовано/спорное)
от т.	до т.			
1	2	3	4	5
н190У	н191У	5.34	-	Согласовано
н191У	н186У	2.44	-	Согласовано
3. Сведения о характеристиках уточняемого земельного участка с кадастровым номером 13:01:0132009:114 :				
№ п/п	Наименование характеристики земельного участка		Значение характеристики	
1	2		3	
1.	Адрес земельного участка		Российская Федерация, Республика Мордовия, район Ардатовский, город Ардатов, гаражно-строительный кооператив Гаражный участок N 2, участок 19	
1.1.	Сведения о местоположении земельного участка (при отсутствии адреса) в структурированном в соответствии с федеральной информационной адресной системой виде		-	
1.2.	Дополнительные сведения о местоположении земельного участка		-	
2.	Площадь земельного участка ± величина погрешности определения (вычисления) площади ($P \pm \Delta P$), м2		49 ± 2	
3.	Формула, примененная для вычисления предельной погрешности определения площади земельного участка, с подставленными значениями и итоговые (вычисленные) значения (ΔP), м2		$\Delta P = 3.5 * M_t * \sqrt{P} = 3.5 * 0,1 * \sqrt{49} = 2$	
4.	Площадь земельного участка согласно сведениям Единого государственного реестра недвижимости (Ркад), м2		54	
5.	Оценка расхождения Р и Ркад ($P - P_{кад}$), м2		5	
6.	Предельные минимальный и максимальный размеры земельного участка ($P_{мин}$ и $P_{макс}$), м2		- -	
7.	Вид (виды) разрешенного использования		Под строительство гаража	
7.1.	Дополнительные сведения об использовании земельного участка		-	
8.	Кадастровый или иной государственный учетный номер (инвентарный) здания, сооружения, объекта незавершенного строительства, расположенного на земельном участке		13:01:0132009:645	
9.	Сведения о земельных участках (землях общего пользования, территории общего пользования), посредством которых обеспечивается доступ		Земли общего пользования	
10.	Иные сведения		Аренда № 13:01:0132009:114-13/066/2020 -4	
4. Пояснения к сведениям об уточняемом земельном участке с кадастровым номером 13:01:0132009:114 :				
1.	-			

Сведения об уточняемых земельных участках

1. Сведения о характерных точках границы уточняемого земельного участка с кадастровым номером 13:01:0132009:139 :

Система координат МСК-13, зона 1

Зона № 1

Обозначение характерных точек границ	Координаты, м				Метод определения координат	Формулы, примененные для расчета средней квадратической погрешности определения координат характерных точек границ (Mt), с подставленными в такие формулы значениями и итоговые (вычисленные) значения Mt, м	Описание закрепле ния точки
	содержатся в Едином государственном реестре недвижимости		определены в результате выполнения комплексных кадастровых работ				
	X	Y	X	Y			
1	2	3	4	5	6	7	8
н192У	-	-	465979.44	1359030.85	Метод спутниковых геодезических измерений (определений)	0.1	Закрепление отсутствует
н193У	-	-	465979.66	1359030.39	Метод спутниковых геодезических измерений (определений)	0.1	Закрепление отсутствует
н194У	-	-	465988.32	1359033.97	Метод спутниковых геодезических измерений (определений)	0.1	Закрепление отсутствует
н195У	-	-	465986.25	1359038.63	Метод спутниковых геодезических измерений (определений)	0.1	Закрепление отсутствует
н196У	-	-	465977.47	1359035.07	Метод спутниковых геодезических измерений (определений)	0.1	Закрепление отсутствует
н192У	-	-	465979.44	1359030.85	Метод спутниковых геодезических измерений (определений)	0.1	Закрепление отсутствует

2. Сведения о частях границ уточняемого земельного участка с кадастровым номером 13:01:0132009:139 :

Обозначение части границ		Горизонтальное проложение (S), м	Описание прохождения части границ	Сведения о согласовании местоположения границ (согласовано/спорное)
от т.	до т.			
1	2	3	4	5
н192У	н193У	0.51	-	Согласовано
н193У	н194У	9.37	-	Согласовано
н194У	н195У	5.10	-	Согласовано
н195У	н196У	9.47	-	Согласовано
н196У	н192У	4.66	-	Согласовано

3. Сведения о характеристиках уточняемого земельного участка с кадастровым номером 13:01:0132009:139 :		
№ п/п	Наименование характеристики земельного участка	Значение характеристики
1	2	3
1.	Адрес земельного участка	Российская Федерация, Республика Мордовия, район Ардатовский, город Ардатов, гаражно-строительный кооператив Гаражный участок N 2, участок 27
1.1.	Сведения о местоположении земельного участка (при отсутствии адреса) в структурированном в соответствии с федеральной информационной адресной системой виде	-
1.2.	Дополнительные сведения о местоположении земельного участка	-
2.	Площадь земельного участка ± величина погрешности определения (вычисления) площади (Р ± ΔР), м2	48 ± 2
3.	Формула, примененная для вычисления предельной погрешности определения площади земельного участка, с подставленными значениями и итоговые (вычисленные) значения (ΔР), м2	ΔР=3.5*Мi*√Р=3.5*0,1*√48=2
4.	Площадь земельного участка согласно сведениям Единого государственного реестра недвижимости (Ркад), м2	48
5.	Оценка расхождения Р и Ркад (Р - Ркад), м2	-
6.	Предельные минимальный и максимальный размеры земельного участка (Рмин и Рмакс), м2	- -
7.	Вид (виды) разрешенного использования	Под строительство гаража
7.1.	Дополнительные сведения об использовании земельного участка	-
8.	Кадастровый или иной государственный учетный номер (инвентарный) здания, сооружения, объекта незавершенного строительства, расположенного на земельном участке	-
9.	Сведения о земельных участках (землях общего пользования, территории общего пользования), посредством которых обеспечивается доступ	Земли общего пользования
10.	Иные сведения	-
4. Пояснения к сведениям об уточняемом земельном участке с кадастровым номером 13:01:0132009:139 :		
1.	-	

Сведения об уточняемых земельных участках

1. Сведения о характерных точках границы уточняемого земельного участка с кадастровым номером 13:01:0132009:141 :

Система координат МСК-13, зона 1

Зона № 1

Обозначение характерных точек границ	Координаты, м				Метод определения координат	Формулы, примененные для расчета средней квадратической погрешности определения координат характерных точек границ (Mt), с подставленными в такие формулы значениями и итоговые (вычисленные) значения Mt, м	Описание закрепле ния точки
	содержатся в Едином государственном реестре недвижимости		определены в результате выполнения комплексных кадастровых работ				
	X	Y	X	Y			
1	2	3	4	5	6	7	8
н197У	-	-	465936.10	1358772.69	Метод спутниковых геодезических измерений (определений)	0.1	Закрепление отсутствует
н198У	-	-	465942.07	1358776.01	Метод спутниковых геодезических измерений (определений)	0.1	Закрепление отсутствует
н199У	-	-	465940.03	1358779.72	Метод спутниковых геодезических измерений (определений)	0.1	Закрепление отсутствует
н200У	-	-	465944.62	1358782.14	Метод спутниковых геодезических измерений (определений)	0.1	Закрепление отсутствует
н201У	-	-	465943.58	1358784.28	Метод спутниковых геодезических измерений (определений)	0.1	Закрепление отсутствует
н202У	-	-	465938.68	1358781.76	Метод спутниковых геодезических измерений (определений)	0.1	Закрепление отсутствует
н203У	-	-	465938.07	1358783.00	Метод спутниковых геодезических измерений (определений)	0.1	Закрепление отсутствует
н204У	-	-	465932.56	1358779.84	Метод спутниковых геодезических измерений (определений)	0.1	Закрепление отсутствует
н197У	-	-	465936.10	1358772.69	Метод спутниковых геодезических измерений (определений)	0.1	Закрепление отсутствует

2. Сведения о частях границ уточняемого земельного участка с кадастровым номером 13:01:0132009:141 :				
Обозначение части границ		Горизонтальное проложение (S), м	Описание прохождения части границ	Сведения о согласовании местоположения границ (согласовано/спорное)
от т.	до т.			
1	2	3	4	5
н197У	н198У	6.83	-	Согласовано
н198У	н199У	4.23	-	Согласовано
н199У	н200У	5.19	-	Согласовано
н200У	н201У	2.38	-	Согласовано
н201У	н202У	5.51	-	Согласовано
н202У	н203У	1.38	-	Согласовано
н203У	н204У	6.35	-	Согласовано
н204У	н197У	7.98	-	Согласовано
3. Сведения о характеристиках уточняемого земельного участка с кадастровым номером 13:01:0132009:141 :				
№ п/п	Наименование характеристики земельного участка		Значение характеристики	
1	2		3	
1.	Адрес земельного участка		Российская Федерация, Республика Мордовия, район Ардатовский, город Ардатов, улица Постникова, дом 9	
1.1.	Сведения о местоположении земельного участка (при отсутствии адреса) в структурированном в соответствии с федеральной информационной адресной системой виде		-	
1.2.	Дополнительные сведения о местоположении земельного участка		-	
2.	Площадь земельного участка ± величина погрешности определения (вычисления) площади (Р ± ΔР), м2		66 ± 3	
3.	Формула, примененная для вычисления предельной погрешности определения площади земельного участка, с подставленными значениями и итоговые (вычисленные) значения (ΔР), м2		ΔР=3.5*Мт*√Р=3.5*0,1*√66=3	
4.	Площадь земельного участка согласно сведениям Единого государственного реестра недвижимости (Ркад), м2		60	
5.	Оценка расхождения Р и Ркад (Р - Ркад), м2		6	
6.	Предельные минимальный и максимальный размеры земельного участка (Рмин и Рмакс), м2		- -	
7.	Вид (виды) разрешенного использования		Для строительства сарая	
7.1.	Дополнительные сведения об использовании земельного участка		-	
8.	Кадастровый или иной государственный учетный номер (инвентарный) здания, сооружения, объекта незавершенного строительства, расположенного на земельном участке		-	
9.	Сведения о земельных участках (землях общего пользования, территории общего пользования), посредством которых обеспечивается доступ		Земли общего пользования	
10.	Иные сведения		-	
4. Пояснения к сведениям об уточняемом земельном участке с кадастровым номером 13:01:0132009:141 :				
1.	-			

Сведения об уточняемых земельных участках

1. Сведения о характерных точках границы уточняемого земельного участка с кадастровым номером 13:01:0132009:142 :

Система координат МСК-13, зона 1

Зона № 1

Обозначение характерных точек границ	Координаты, м				Метод определения координат	Формулы, примененные для расчета средней квадратической погрешности определения координат характерных точек границ (Mt), с подставленными в такие формулы значениями и итоговые (вычисленные) значения Mt, м	Описание закрепле ния точки
	содержатся в Едином государственном реестре недвижимости		определены в результате выполнения комплексных кадастровых работ				
	X	Y	X	Y			
1	2	3	4	5	6	7	8
н205У	-	-	465950.18	1358779.44	Метод спутниковых геодезических измерений (определений)	0.1	Закрепление отсутствует
н206У	-	-	465946.75	1358786.02	Метод спутниковых геодезических измерений (определений)	0.1	Закрепление отсутствует
н201У	-	-	465943.58	1358784.28	Метод спутниковых геодезических измерений (определений)	0.1	Закрепление отсутствует
н200У	-	-	465944.62	1358782.14	Метод спутниковых геодезических измерений (определений)	0.1	Закрепление отсутствует
н207У	-	-	465946.76	1358777.75	Метод спутниковых геодезических измерений (определений)	0.1	Закрепление отсутствует
н205У	-	-	465950.18	1358779.44	Метод спутниковых геодезических измерений (определений)	0.1	Закрепление отсутствует

2. Сведения о частях границ уточняемого земельного участка с кадастровым номером 13:01:0132009:142 :

Обозначение части границ		Горизонтальное проложение (S), м	Описание прохождения части границ	Сведения о согласовании местоположения границ (согласовано/спорное)
от т.	до т.			
1	2	3	4	5
н205У	н206У	7.42	-	Согласовано
н206У	н201У	3.62	-	Согласовано
н201У	н200У	2.38	-	Согласовано
н200У	н207У	4.88	-	Согласовано
н207У	н205У	3.81	-	Согласовано

3. Сведения о характеристиках уточняемого земельного участка с кадастровым номером 13:01:0132009:142 :		
№ п/п	Наименование характеристики земельного участка	Значение характеристики
1	2	3
1.	Адрес земельного участка	Российская Федерация, Республика Мордовия, район Ардатовский, город Ардатов, улица Постникова
1.1.	Сведения о местоположении земельного участка (при отсутствии адреса) в структурированном в соответствии с федеральной информационной адресной системой виде	-
1.2.	Дополнительные сведения о местоположении земельного участка	-
2.	Площадь земельного участка \pm величина погрешности определения (вычисления) площади ($P \pm \Delta P$), м2	27 ± 2
3.	Формула, примененная для вычисления предельной погрешности определения площади земельного участка, с подставленными значениями и итоговые (вычисленные) значения (ΔP), м2	$\Delta P = 3.5 * M_t * \sqrt{P} = 3.5 * 0,1 * \sqrt{27} = 2$
4.	Площадь земельного участка согласно сведениям Единого государственного реестра недвижимости (Ркад), м2	25
5.	Оценка расхождения Р и Ркад ($P - P_{кад}$), м2	2
6.	Предельные минимальный и максимальный размеры земельного участка ($P_{мин}$ и $P_{макс}$), м2	- -
7.	Вид (виды) разрешенного использования	Для строительства сарая
7.1.	Дополнительные сведения об использовании земельного участка	-
8.	Кадастровый или иной государственный учетный номер (инвентарный) здания, сооружения, объекта незавершенного строительства, расположенного на земельном участке	13:01:0132009:620
9.	Сведения о земельных участках (землях общего пользования, территории общего пользования), посредством которых обеспечивается доступ	Земли общего пользования
10.	Иные сведения	-
4. Пояснения к сведениям об уточняемом земельном участке с кадастровым номером 13:01:0132009:142 :		
1.	-	

Сведения об уточняемых земельных участках

1. Сведения о характерных точках границы уточняемого земельного участка с кадастровым номером 13:01:0132009:144 :

Система координат МСК-13, зона 1

Зона № 1

Обозначение характерных точек границ	Координаты, м				Метод определения координат	Формулы, примененные для расчета средней квадратической погрешности определения координат характерных точек границ (Mt), с подставленными в такие формулы значениями и итоговые (вычисленные) значения Mt, м	Описание закрепле ния точки
	содержатся в Едином государственном реестре недвижимости		определены в результате выполнения комплексных кадастровых работ				
	X	Y	X	Y			
1	2	3	4	5	6	7	8
н208У	-	-	465928.53	1359134.64	Метод спутниковых геодезических измерений (определений)	0.1	Закрепление отсутствует
н209У	-	-	465926.01	1359140.10	Метод спутниковых геодезических измерений (определений)	0.1	Закрепление отсутствует
н210У	-	-	465925.75	1359140.69	Метод спутниковых геодезических измерений (определений)	0.1	Закрепление отсутствует
н211У	-	-	465915.98	1359136.24	Метод спутниковых геодезических измерений (определений)	0.1	Закрепление отсутствует
н212У	-	-	465918.62	1359130.12	Метод спутниковых геодезических измерений (определений)	0.1	Закрепление отсутствует
н208У	-	-	465928.53	1359134.64	Метод спутниковых геодезических измерений (определений)	0.1	Закрепление отсутствует

2. Сведения о частях границ уточняемого земельного участка с кадастровым номером 13:01:0132009:144 :

Обозначение части границ		Горизонтальное проложение (S), м	Описание прохождения части границ	Сведения о согласовании местоположения границ (согласовано/спорное)
от т.	до т.			
1	2	3	4	5
н208У	н209У	6.01	-	Согласовано
н209У	н210У	0.64	-	Согласовано
н210У	н211У	10.74	-	Согласовано
н211У	н212У	6.67	-	Согласовано
н212У	н208У	10.89	-	Согласовано

3. Сведения о характеристиках уточняемого земельного участка с кадастровым номером 13:01:0132009:144 :		
№ п/п	Наименование характеристики земельного участка	Значение характеристики
1	2	3
1.	Адрес земельного участка	Российская Федерация, Республика Мордовия, район Ардатовский, город Ардатов, микрорайон 1-й, участок 2, гараж 26
1.1.	Сведения о местоположении земельного участка (при отсутствии адреса) в структурированном в соответствии с федеральной информационной адресной системой виде	-
1.2.	Дополнительные сведения о местоположении земельного участка	-
2.	Площадь земельного участка \pm величина погрешности определения (вычисления) площади ($P \pm \Delta P$), м2	72 ± 3
3.	Формула, примененная для вычисления предельной погрешности определения площади земельного участка, с подставленными значениями и итоговые (вычисленные) значения (ΔP), м2	$\Delta P = 3.5 * M_t * \sqrt{P} = 3.5 * 0,1 * \sqrt{72} = 3$
4.	Площадь земельного участка согласно сведениям Единого государственного реестра недвижимости (Ркад), м2	73
5.	Оценка расхождения Р и Ркад ($P - P_{кад}$), м2	1
6.	Предельные минимальный и максимальный размеры земельного участка ($P_{мин}$ и $P_{макс}$), м2	- -
7.	Вид (виды) разрешенного использования	Под строительство гаража
7.1.	Дополнительные сведения об использовании земельного участка	-
8.	Кадастровый или иной государственный учетный номер (инвентарный) здания, сооружения, объекта незавершенного строительства, расположенного на земельном участке	13:01:0132009:564
9.	Сведения о земельных участках (землях общего пользования, территории общего пользования), посредством которых обеспечивается доступ	Земли общего пользования
10.	Иные сведения	-
4. Пояснения к сведениям об уточняемом земельном участке с кадастровым номером 13:01:0132009:144 :		
1.	-	

Сведения об уточняемых земельных участках

1. Сведения о характерных точках границы уточняемого земельного участка с кадастровым номером 13:01:0132009:145 :

Система координат МСК-13, зона 1

Зона № 1

Обозначение характерных точек границ	Координаты, м				Метод определения координат	Формулы, примененные для расчета средней квадратической погрешности определения координат характерных точек границ (Mt), с подставленными в такие формулы значениями и итоговые (вычисленные) значения Mt, м	Описание закрепле ния точки
	содержатся в Едином государственном реестре недвижимости		определены в результате выполнения комплексных кадастровых работ				
	X	Y	X	Y			
1	2	3	4	5	6	7	8
н212У	-	-	465918.62	1359130.12	Метод спутниковых геодезических измерений (определений)	0.1	Закрепление отсутствует
н213У	-	-	465921.13	1359124.52	Метод спутниковых геодезических измерений (определений)	0.1	Закрепление отсутствует
95	-	-	465924.00	1359125.94	Метод спутниковых геодезических измерений (определений)	0.1	Закрепление отсутствует
н65У	-	-	465930.83	1359129.26	Метод спутниковых геодезических измерений (определений)	0.1	Закрепление отсутствует
94	-	-	465931.14	1359129.47	Метод спутниковых геодезических измерений (определений)	0.1	Закрепление отсутствует
н214У	-	-	465930.86	1359130.05	Метод спутниковых геодезических измерений (определений)	0.1	Закрепление отсутствует
н208У	-	-	465928.53	1359134.64	Метод спутниковых геодезических измерений (определений)	0.1	Закрепление отсутствует
н212У	-	-	465918.62	1359130.12	Метод спутниковых геодезических измерений (определений)	0.1	Закрепление отсутствует

2. Сведения о частях границ уточняемого земельного участка с кадастровым номером 13:01:0132009:145 :

Обозначение части границ		Горизонтальное проложение (S), м	Описание прохождения части границ	Сведения о согласовании местоположения границ (согласовано/спорное)
от т.	до т.			
1	2	3	4	5
н212У	н213У	6.14	-	Согласовано

2. Сведения о частях границ уточняемого земельного участка с кадастровым номером 13:01:0132009:145 :				
Обозначение части границ		Горизонтальное проложение (S), м	Описание прохождения части границ	Сведения о согласовании местоположения границ (согласовано/спорное)
от т.	до т.			
1	2	3	4	5
н213У	95	3.20	-	Согласовано
95	н65У	7.59	-	Согласовано
н65У	94	0.37	-	Согласовано
94	н214У	0.64	-	Согласовано
н214У	н208У	5.15	-	Согласовано
н208У	н212У	10.89	-	Согласовано
3. Сведения о характеристиках уточняемого земельного участка с кадастровым номером 13:01:0132009:145 :				
№ п/п	Наименование характеристики земельного участка		Значение характеристики	
1	2		3	
1.	Адрес земельного участка		Российская Федерация, Республика Мордовия, район Ардатовский, город Ардатов, микрорайон 1-й, участок 2, владение 25	
1.1.	Сведения о местоположении земельного участка (при отсутствии адреса) в структурированном в соответствии с федеральной информационной адресной системой виде		-	
1.2.	Дополнительные сведения о местоположении земельного участка		-	
2.	Площадь земельного участка ± величина погрешности определения (вычисления) площади (Р ± ΔР), м2		66 ± 3	
3.	Формула, примененная для вычисления предельной погрешности определения площади земельного участка, с подставленными значениями и итоговые (вычисленные) значения (ΔР), м2		ΔР=3.5*Mt*√P=3.5*0,1*√66=3	
4.	Площадь земельного участка согласно сведениям Единого государственного реестра недвижимости (Ркад), м2		68	
5.	Оценка расхождения Р и Ркад (Р - Ркад), м2		2	
6.	Предельные минимальный и максимальный размеры земельного участка (Рмин и Рмакс), м2		- -	
7.	Вид (виды) разрешенного использования		Под строительство гаража	
7.1.	Дополнительные сведения об использовании земельного участка		-	
8.	Кадастровый или иной государственный учетный номер (инвентарный) здания, сооружения, объекта незавершенного строительства, расположенного на земельном участке		13:01:0132009:565	
9.	Сведения о земельных участках (землях общего пользования, территории общего пользования), посредством которых обеспечивается доступ		Земли общего пользования	
10.	Иные сведения		-	
4. Пояснения к сведениям об уточняемом земельном участке с кадастровым номером 13:01:0132009:145 :				
1.	-			

Сведения об уточняемых земельных участках

1. Сведения о характерных точках границы уточняемого земельного участка с кадастровым номером 13:01:0132009:165 :

Система координат МСК-13, зона 1

Зона № 1

Обозначение характерных точек границ	Координаты, м				Метод определения координат	Формулы, примененные для расчета средней квадратической погрешности определения координат характерных точек границ (Mt), с подставленными в такие формулы значениями и итоговые (вычисленные) значения Mt, м	Описание закрепле ния точки
	содержатся в Едином государственном реестре недвижимости		определены в результате выполнения комплексных кадастровых работ				
	X	Y	X	Y			
1	2	3	4	5	6	7	8
н218У	-	-	466021.51	1358950.11	Метод спутниковых геодезических измерений (определений)	0.1	Закрепление отсутствует
н219У	-	-	466023.33	1358946.76	Метод спутниковых геодезических измерений (определений)	0.1	Закрепление отсутствует
н220У	-	-	466028.92	1358949.72	Метод спутниковых геодезических измерений (определений)	0.1	Закрепление отсутствует
н221У	-	-	466027.25	1358953.00	Метод спутниковых геодезических измерений (определений)	0.1	Закрепление отсутствует
н218У	-	-	466021.51	1358950.11	Метод спутниковых геодезических измерений (определений)	0.1	Закрепление отсутствует

2. Сведения о частях границ уточняемого земельного участка с кадастровым номером 13:01:0132009:165 :

Обозначение части границ		Горизонтальное проложение (S), м	Описание прохождения части границ	Сведения о согласовании местоположения границ (согласовано/спорное)
от т.	до т.			
1	2	3	4	5
н218У	н219У	3.81	-	Согласовано
н219У	н220У	6.33	-	Согласовано
н220У	н221У	3.68	-	Согласовано
н221У	н218У	6.43	-	Согласовано

3. Сведения о характеристиках уточняемого земельного участка с кадастровым номером 13:01:0132009:165 :

№ п/п	Наименование характеристики земельного участка	Значение характеристики
1	2	3
1.	Адрес земельного участка	Российская Федерация, Республика Мордовия, район Ардатовский, город Ардатов, микрорайон 2-й

3. Сведения о характеристиках уточняемого земельного участка с кадастровым номером 13:01:0132009:165 :		
№ п/п	Наименование характеристики земельного участка	Значение характеристики
1	2	3
1.1.	Сведения о местоположении земельного участка (при отсутствии адреса) в структурированном в соответствии с федеральной информационной адресной системой виде	-
1.2.	Дополнительные сведения о местоположении земельного участка	-
2.	Площадь земельного участка \pm величина погрешности определения (вычисления) площади ($P \pm \Delta P$), м2	24 ± 2
3.	Формула, примененная для вычисления предельной погрешности определения площади земельного участка, с подставленными значениями и итоговые (вычисленные) значения (ΔP), м2	$\Delta P = 3.5 * M_t * \sqrt{P} = 3.5 * 0,1 * \sqrt{24} = 2$
4.	Площадь земельного участка согласно сведениям Единого государственного реестра недвижимости (Ркад), м2	22
5.	Оценка расхождения Р и Ркад ($P - P_{кад}$), м2	2
6.	Предельные минимальный и максимальный размеры земельного участка ($P_{мин}$ и $P_{макс}$), м2	- -
7.	Вид (виды) разрешенного использования	Для размещения хозяйственных построек
7.1.	Дополнительные сведения об использовании земельного участка	-
8.	Кадастровый или иной государственный учетный номер (инвентарный) здания, сооружения, объекта незавершенного строительства, расположенного на земельном участке	-
9.	Сведения о земельных участках (землях общего пользования, территории общего пользования), посредством которых обеспечивается доступ	Земли общего пользования
10.	Иные сведения	-
4. Пояснения к сведениям об уточняемом земельном участке с кадастровым номером 13:01:0132009:165 :		
1.	-	

Сведения об уточняемых земельных участках

1. Сведения о характерных точках границы уточняемого земельного участка с кадастровым номером 13:01:0132009:208 :

Система координат МСК-13, зона 1

Зона № 1

Обозначение характерных точек границ	Координаты, м				Метод определения координат	Формулы, примененные для расчета средней квадратической погрешности определения координат характерных точек границ (Mt), с подставленными в такие формулы значениями и итоговые (вычисленные) значения Mt, м	Описание закрепле ния точки
	содержатся в Едином государственном реестре недвижимости		определены в результате выполнения комплексных кадастровых работ				
	X	Y	X	Y			
1	2	3	4	5	6	7	8
н223У	-	-	465957.11	1359061.64	Метод спутниковых геодезических измерений (определений)	0.1	Закрепление отсутствует
н224У	-	-	465955.71	1359060.89	Метод спутниковых геодезических измерений (определений)	0.1	Закрепление отсутствует
н225У	-	-	465957.95	1359056.54	Метод спутниковых геодезических измерений (определений)	0.1	Закрепление отсутствует
н216У	-	-	465965.32	1359060.35	Метод спутниковых геодезических измерений (определений)	0.1	Закрепление отсутствует
138	-	-	465963.38	1359064.00	Метод спутниковых геодезических измерений (определений)	0.1	Закрепление отсутствует
н226У	-	-	465963.05	1359064.66	Метод спутниковых геодезических измерений (определений)	0.1	Закрепление отсутствует
н227У	-	-	465962.85	1359064.55	Метод спутниковых геодезических измерений (определений)	0.1	Закрепление отсутствует
н228У	-	-	465962.62	1359064.44	Метод спутниковых геодезических измерений (определений)	0.1	Закрепление отсутствует
н223У	-	-	465957.11	1359061.64	Метод спутниковых геодезических измерений (определений)	0.1	Закрепление отсутствует

2. Сведения о частях границ уточняемого земельного участка с кадастровым номером 13:01:0132009:208 :				
Обозначение части границ		Горизонтальное проложение (S), м	Описание прохождения части границ	Сведения о согласовании местоположения границ (согласовано/спорное)
от т.	до т.			
1	2	3	4	5
н223У	н224У	1.59	-	Согласовано
н224У	н225У	4.89	-	Согласовано
н225У	н216У	8.30	-	Согласовано
н216У	138	4.13	-	Согласовано
138	н226У	0.74	-	Согласовано
н226У	н227У	0.23	-	Согласовано
н227У	н228У	0.25	-	Согласовано
н228У	н223У	6.18	-	Согласовано
3. Сведения о характеристиках уточняемого земельного участка с кадастровым номером 13:01:0132009:208 :				
№ п/п	Наименование характеристики земельного участка	Значение характеристики		
1	2	3		
1.	Адрес земельного участка	Российская Федерация, Республика Мордовия, район Ардатовский, город Ардатов, микрорайон 2-й		
1.1.	Сведения о местоположении земельного участка (при отсутствии адреса) в структурированном в соответствии с федеральной информационной адресной системой виде	-		
1.2.	Дополнительные сведения о местоположении земельного участка	-		
2.	Площадь земельного участка ± величина погрешности определения (вычисления) площади (Р ± ΔР), м2	40 ± 2		
3.	Формула, примененная для вычисления предельной погрешности определения площади земельного участка, с подставленными значениями и итоговые (вычисленные) значения (ΔР), м2	ΔР=3.5*Мт*√Р=3.5*0,1*√40=2		
4.	Площадь земельного участка согласно сведениям Единого государственного реестра недвижимости (Ркад), м2	44		
5.	Оценка расхождения Р и Ркад (Р - Ркад), м2	4		
6.	Предельные минимальный и максимальный размеры земельного участка (Рмин и Рмакс), м2	- -		
7.	Вид (виды) разрешенного использования	Под строительство гаража		
7.1.	Дополнительные сведения об использовании земельного участка	-		
8.	Кадастровый или иной государственный учетный номер (инвентарный) здания, сооружения, объекта незавершенного строительства, расположенного на земельном участке	-		
9.	Сведения о земельных участках (землях общего пользования, территории общего пользования), посредством которых обеспечивается доступ	Земли общего пользования		
10.	Иные сведения	-		
4. Пояснения к сведениям об уточняемом земельном участке с кадастровым номером 13:01:0132009:208 :				
1.	-			

Сведения об уточняемых земельных участках

1. Сведения о характерных точках границы уточняемого земельного участка с кадастровым номером 13:01:0132009:210 :

Система координат МСК-13, зона 1

Зона № 1

Обозначение характерных точек границ	Координаты, м				Метод определения координат	Формулы, примененные для расчета средней квадратической погрешности определения координат характерных точек границ (Mt), с подставленными в такие формулы значениями и итоговые (вычисленные) значения Mt, м	Описание закрепле ния точки
	содержатся в Едином государственном реестре недвижимости		определены в результате выполнения комплексных кадастровых работ				
	X	Y	X	Y			
1	2	3	4	5	6	7	8
н106У	-	-	465956.83	1359076.05	Метод спутниковых геодезических измерений (определений)	0.1	Закрепление отсутствует
н229У	-	-	465954.28	1359081.06	Метод спутниковых геодезических измерений (определений)	0.1	Закрепление отсутствует
н230У	-	-	465945.70	1359076.72	Метод спутниковых геодезических измерений (определений)	0.1	Закрепление отсутствует
н231У	-	-	465948.41	1359071.69	Метод спутниковых геодезических измерений (определений)	0.1	Закрепление отсутствует
н107У	-	-	465951.33	1359073.20	Метод спутниковых геодезических измерений (определений)	0.1	Закрепление отсутствует
н106У	-	-	465956.83	1359076.05	Метод спутниковых геодезических измерений (определений)	0.1	Закрепление отсутствует

2. Сведения о частях границ уточняемого земельного участка с кадастровым номером 13:01:0132009:210 :

Обозначение части границ		Горизонтальное проложение (S), м	Описание прохождения части границ	Сведения о согласовании местоположения границ (согласовано/спорное)
от т.	до т.			
1	2	3	4	5
н106У	н229У	5.62	-	Согласовано
н229У	н230У	9.62	-	Согласовано
н230У	н231У	5.71	-	Согласовано
н231У	н107У	3.29	-	Согласовано
н107У	н106У	6.19	-	Согласовано

3. Сведения о характеристиках уточняемого земельного участка с кадастровым номером 13:01:0132009:210 :		
№ п/п	Наименование характеристики земельного участка	Значение характеристики
1	2	3
1.	Адрес земельного участка	Российская Федерация, Республика Мордовия, район Ардатовский, город Ардатов, микрорайон 2-й
1.1.	Сведения о местоположении земельного участка (при отсутствии адреса) в структурированном в соответствии с федеральной информационной адресной системой виде	-
1.2.	Дополнительные сведения о местоположении земельного участка	-
2.	Площадь земельного участка \pm величина погрешности определения (вычисления) площади ($P \pm \Delta P$), м2	54 ± 3
3.	Формула, примененная для вычисления предельной погрешности определения площади земельного участка, с подставленными значениями и итоговые (вычисленные) значения (ΔP), м2	$\Delta P = 3.5 * M_t * \sqrt{P} = 3.5 * 0,1 * \sqrt{54} = 3$
4.	Площадь земельного участка согласно сведениям Единого государственного реестра недвижимости (Ркад), м2	54
5.	Оценка расхождения Р и Ркад ($P - P_{кад}$), м2	-
6.	Предельные минимальный и максимальный размеры земельного участка ($P_{мин}$ и $P_{макс}$), м2	- -
7.	Вид (виды) разрешенного использования	Для строительство гаража
7.1.	Дополнительные сведения об использовании земельного участка	-
8.	Кадастровый или иной государственный учетный номер (инвентарный) здания, сооружения, объекта незавершенного строительства, расположенного на земельном участке	-
9.	Сведения о земельных участках (землях общего пользования, территории общего пользования), посредством которых обеспечивается доступ	Земли общего пользования
10.	Иные сведения	-
4. Пояснения к сведениям об уточняемом земельном участке с кадастровым номером 13:01:0132009:210 :		
1.	-	

Сведения об уточняемых земельных участках

1. Сведения о характерных точках границы уточняемого земельного участка с кадастровым номером 13:01:0132009:211 :

Система координат МСК-13, зона 1

Зона № 1

Обозначение характерных точек границ	Координаты, м				Метод определения координат	Формулы, примененные для расчета средней квадратической погрешности определения координат характерных точек границ (Mt), с подставленными в такие формулы значениями и итоговые (вычисленные) значения Mt, м	Описание закрепле ния точки
	содержатся в Едином государственном реестре недвижимости		определены в результате выполнения комплексных кадастровых работ				
	X	Y	X	Y			
1	2	3	4	5	6	7	8
н232У	-	-	465971.21	1359047.93	Метод спутниковых геодезических измерений (определений)	0.1	Закрепление отсутствует
н233У	-	-	465969.51	1359051.58	Метод спутниковых геодезических измерений (определений)	0.1	Закрепление отсутствует
н109У	-	-	465969.30	1359051.48	Метод спутниковых геодезических измерений (определений)	0.1	Закрепление отсутствует
н112У	-	-	465965.09	1359049.45	Метод спутниковых геодезических измерений (определений)	0.1	Закрепление отсутствует
н234У	-	-	465960.09	1359047.08	Метод спутниковых геодезических измерений (определений)	0.1	Закрепление отсутствует
н235У	-	-	465962.01	1359043.36	Метод спутниковых геодезических измерений (определений)	0.1	Закрепление отсутствует
н236У	-	-	465966.70	1359045.70	Метод спутниковых геодезических измерений (определений)	0.1	Закрепление отсутствует
н232У	-	-	465971.21	1359047.93	Метод спутниковых геодезических измерений (определений)	0.1	Закрепление отсутствует

2. Сведения о частях границ уточняемого земельного участка с кадастровым номером 13:01:0132009:211 :

Обозначение части границ		Горизонтальное проложение (S), м	Описание прохождения части границ	Сведения о согласовании местоположения границ (согласовано/спорное)
от т.	до т.			
1	2	3	4	5
н232У	н233У	4.03	-	Согласовано

2. Сведения о частях границ уточняемого земельного участка с кадастровым номером 13:01:0132009:211 :				
Обозначение части границ		Горизонтальное проложение (S), м	Описание прохождения части границ	Сведения о согласовании местоположения границ (согласовано/спорное)
от т.	до т.			
1	2	3	4	5
н233У	н109У	0.23	-	Согласовано
н109У	н112У	4.67	-	Согласовано
н112У	н234У	5.53	-	Согласовано
н234У	н235У	4.19	-	Согласовано
н235У	н236У	5.24	-	Согласовано
н236У	н232У	5.03	-	Согласовано
3. Сведения о характеристиках уточняемого земельного участка с кадастровым номером 13:01:0132009:211 :				
№ п/п	Наименование характеристики земельного участка	Значение характеристики		
1	2	3		
1.	Адрес земельного участка	Российская Федерация, Республика Мордовия, район Ардатовский, город Ардатов, микрорайон 1-й, участок 2, участок 5		
1.1.	Сведения о местоположении земельного участка (при отсутствии адреса) в структурированном в соответствии с федеральной информационной адресной системой виде	-		
1.2.	Дополнительные сведения о местоположении земельного участка	-		
2.	Площадь земельного участка \pm величина погрешности определения (вычисления) площади ($P \pm \Delta P$), м ²	42 ± 2		
3.	Формула, примененная для вычисления предельной погрешности определения площади земельного участка, с подставленными значениями и итоговые (вычисленные) значения (ΔP), м ²	$\Delta P = 3.5 * M_t * \sqrt{P} = 3.5 * 0,1 * \sqrt{42} = 2$		
4.	Площадь земельного участка согласно сведениям Единого государственного реестра недвижимости (Ркад), м ²	54		
5.	Оценка расхождения P и Ркад ($P - P_{кад}$), м ²	12		
6.	Предельные минимальный и максимальный размеры земельного участка ($P_{мин}$ и $P_{макс}$), м ²	- -		
7.	Вид (виды) разрешенного использования	для строительство гаража		
7.1.	Дополнительные сведения об использовании земельного участка	-		
8.	Кадастровый или иной государственный учетный номер (инвентарный) здания, сооружения, объекта незавершенного строительства, расположенного на земельном участке	13:01:0132009:634		
9.	Сведения о земельных участках (землях общего пользования, территории общего пользования), посредством которых обеспечивается доступ	Земли общего пользования		
10.	Иные сведения	-		
4. Пояснения к сведениям об уточняемом земельном участке с кадастровым номером 13:01:0132009:211 :				
1.	-			

Сведения об уточняемых земельных участках

1. Сведения о характерных точках границы уточняемого земельного участка с кадастровым номером 13:01:0132009:220 :

Система координат МСК-13, зона 1

Зона № 1

Обозначение характерных точек границ	Координаты, м				Метод определения координат	Формулы, примененные для расчета средней квадратической погрешности определения координат характерных точек границ (Mt), с подставленными в такие формулы значениями и итоговые (вычисленные) значения Mt, м	Описание закрепле ния точки
	содержатся в Едином государственном реестре недвижимости		определены в результате выполнения комплексных кадастровых работ				
	X	Y	X	Y			
1	2	3	4	5	6	7	8
н186У	-	-	465936.70	1359101.82	Метод спутниковых геодезических измерений (определений)	0.1	Закрепление отсутствует
н248У	-	-	465938.52	1359098.22	Метод спутниковых геодезических измерений (определений)	0.1	Закрепление отсутствует
н249У	-	-	465944.54	1359101.11	Метод спутниковых геодезических измерений (определений)	0.1	Закрепление отсутствует
н187У	-	-	465942.83	1359104.91	Метод спутниковых геодезических измерений (определений)	0.1	Закрепление отсутствует
н186У	-	-	465936.70	1359101.82	Метод спутниковых геодезических измерений (определений)	0.1	Закрепление отсутствует

2. Сведения о частях границ уточняемого земельного участка с кадастровым номером 13:01:0132009:220 :

Обозначение части границ		Горизонтальное проложение (S), м	Описание прохождения части границ	Сведения о согласовании местоположения границ (согласовано/спорное)
от т.	до т.			
1	2	3	4	5
н186У	н248У	4.03	-	Согласовано
н248У	н249У	6.68	-	Согласовано
н249У	н187У	4.17	-	Согласовано
н187У	н186У	6.86	-	Согласовано

3. Сведения о характеристиках уточняемого земельного участка с кадастровым номером 13:01:0132009:220 :

№ п/п	Наименование характеристики земельного участка	Значение характеристики
1	2	3
1.	Адрес земельного участка	Российская Федерация, Республика Мордовия, район Ардатовский, город Ардатов, микрорайон 1-й, гараж 18

3. Сведения о характеристиках уточняемого земельного участка с кадастровым номером 13:01:0132009:220 :		
№ п/п	Наименование характеристики земельного участка	Значение характеристики
1	2	3
1.1.	Сведения о местоположении земельного участка (при отсутствии адреса) в структурированном в соответствии с федеральной информационной адресной системой виде	-
1.2.	Дополнительные сведения о местоположении земельного участка	-
2.	Площадь земельного участка \pm величина погрешности определения (вычисления) площади ($P \pm \Delta P$), м2	28 ± 2
3.	Формула, примененная для вычисления предельной погрешности определения площади земельного участка, с подставленными значениями и итоговые (вычисленные) значения (ΔP), м2	$\Delta P = 3.5 * M_t * \sqrt{P} = 3.5 * 0,1 * \sqrt{28} = 2$
4.	Площадь земельного участка согласно сведениям Единого государственного реестра недвижимости ($R_{\text{кад}}$), м2	27
5.	Оценка расхождения P и $R_{\text{кад}}$ ($P - R_{\text{кад}}$), м2	1
6.	Предельные минимальный и максимальный размеры земельного участка ($R_{\text{мин}}$ и $R_{\text{макс}}$), м2	- -
7.	Вид (виды) разрешенного использования	Для строительства гаража
7.1.	Дополнительные сведения об использовании земельного участка	-
8.	Кадастровый или иной государственный учетный номер (инвентарный) здания, сооружения, объекта незавершенного строительства, расположенного на земельном участке	13:01:0132009:557
9.	Сведения о земельных участках (землях общего пользования, территории общего пользования), посредством которых обеспечивается доступ	Земли общего пользования
10.	Иные сведения	-
4. Пояснения к сведениям об уточняемом земельном участке с кадастровым номером 13:01:0132009:220 :		
1.	-	

Сведения об уточняемых земельных участках

1. Сведения о характерных точках границы уточняемого земельного участка с кадастровым номером 13:01:0132009:222 :

Система координат МСК-13, зона 1

Зона № 1

Обозначение характерных точек границ	Координаты, м				Метод определения координат	Формулы, примененные для расчета средней квадратической погрешности определения координат характерных точек границ (Mt), с подставленными в такие формулы значениями и итоговые (вычисленные) значения Mt, м	Описание закрепле ния точки
	содержатся в Едином государственном реестре недвижимости		определены в результате выполнения комплексных кадастровых работ				
	X	Y	X	Y			
1	2	3	4	5	6	7	8
н73У	-	-	465740.94	1358673.73	Метод спутниковых геодезических измерений (определений)	0.1	Закрепление отсутствует
н250У	-	-	465736.72	1358671.95	Метод спутниковых геодезических измерений (определений)	0.1	Закрепление отсутствует
н251У	-	-	465740.46	1358663.87	Метод спутниковых геодезических измерений (определений)	0.1	Закрепление отсутствует
н74У	-	-	465744.35	1358665.94	Метод спутниковых геодезических измерений (определений)	0.1	Закрепление отсутствует
н73У	-	-	465740.94	1358673.73	Метод спутниковых геодезических измерений (определений)	0.1	Закрепление отсутствует

2. Сведения о частях границ уточняемого земельного участка с кадастровым номером 13:01:0132009:222 :

Обозначение части границ		Горизонтальное проложение (S), м	Описание прохождения части границ	Сведения о согласовании местоположения границ (согласовано/спорное)
от т.	до т.			
1	2	3	4	5
н73У	н250У	4.58	-	Согласовано
н250У	н251У	8.90	-	Согласовано
н251У	н74У	4.41	-	Согласовано
н74У	н73У	8.50	-	Согласовано

3. Сведения о характеристиках уточняемого земельного участка с кадастровым номером 13:01:0132009:222 :

№ п/п	Наименование характеристики земельного участка	Значение характеристики
1	2	3
1.	Адрес земельного участка	Российская Федерация, Республика Мордовия, район Ардатовский, город Ардатов, улица Постникова

3. Сведения о характеристиках уточняемого земельного участка с кадастровым номером 13:01:0132009:222 :		
№ п/п	Наименование характеристики земельного участка	Значение характеристики
1	2	3
1.1.	Сведения о местоположении земельного участка (при отсутствии адреса) в структурированном в соответствии с федеральной информационной адресной системой виде	-
1.2.	Дополнительные сведения о местоположении земельного участка	-
2.	Площадь земельного участка \pm величина погрешности определения (вычисления) площади ($P \pm \Delta P$), м2	39 ± 2
3.	Формула, примененная для вычисления предельной погрешности определения площади земельного участка, с подставленными значениями и итоговые (вычисленные) значения (ΔP), м2	$\Delta P = 3.5 * M_t * \sqrt{P} = 3.5 * 0,1 * \sqrt{39} = 2$
4.	Площадь земельного участка согласно сведениям Единого государственного реестра недвижимости (Ркад), м2	40
5.	Оценка расхождения Р и Ркад ($P - P_{кад}$), м2	1
6.	Предельные минимальный и максимальный размеры земельного участка ($R_{мин}$ и $R_{макс}$), м2	- -
7.	Вид (виды) разрешенного использования	Для строительства хозяйственных построек
7.1.	Дополнительные сведения об использовании земельного участка	-
8.	Кадастровый или иной государственный учетный номер (инвентарный) здания, сооружения, объекта незавершенного строительства, расположенного на земельном участке	-
9.	Сведения о земельных участках (землях общего пользования, территории общего пользования), посредством которых обеспечивается доступ	Земли общего пользования
10.	Иные сведения	13:01:0132009:222 - Аренда № 13:01:1:1999:366.1 от 25.01.2000 от 30.09.2020
4. Пояснения к сведениям об уточняемом земельном участке с кадастровым номером 13:01:0132009:222 :		
1.	-	

Сведения об уточняемых земельных участках

1. Сведения о характерных точках границы уточняемого земельного участка с кадастровым номером 13:01:0132009:546 :

Система координат МСК-13, зона 1

Зона № 1

Обозначение характерных точек границ	Координаты, м				Метод определения координат	Формулы, примененные для расчета средней квадратической погрешности определения координат характерных точек границ (Mt), с подставленными в такие формулы значениями и итоговые (вычисленные) значения Mt, м	Описание закрепле ния точки
	содержатся в Едином государственном реестре недвижимости		определены в результате выполнения комплексных кадастровых работ				
	X	Y	X	Y			
1	2	3	4	5	6	7	8
н102У	-	-	465936.68	1359116.99	Метод спутниковых геодезических измерений (определений)	0.1	Закрепление отсутствует
н254У	-	-	465934.48	1359121.48	Метод спутниковых геодезических измерений (определений)	0.1	Закрепление отсутствует
н255У	-	-	465928.73	1359118.54	Метод спутниковых геодезических измерений (определений)	0.1	Закрепление отсутствует
н256У	-	-	465927.44	1359117.86	Метод спутниковых геодезических измерений (определений)	0.1	Закрепление отсутствует
н257У	-	-	465929.70	1359113.53	Метод спутниковых геодезических измерений (определений)	0.1	Закрепление отсутствует
н103У	-	-	465931.73	1359114.51	Метод спутниковых геодезических измерений (определений)	0.1	Закрепление отсутствует
н102У	-	-	465936.68	1359116.99	Метод спутниковых геодезических измерений (определений)	0.1	Закрепление отсутствует

2. Сведения о частях границ уточняемого земельного участка с кадастровым номером 13:01:0132009:546 :

Обозначение части границ		Горизонтальное проложение (S), м	Описание прохождения части границ	Сведения о согласовании местоположения границ (согласовано/спорное)
от т.	до т.			
1	2	3	4	5
н102У	н254У	5.00	-	Согласовано
н254У	н255У	6.46	-	Согласовано
н255У	н256У	1.46	-	Согласовано
н256У	н257У	4.88	-	Согласовано

2. Сведения о частях границ уточняемого земельного участка с кадастровым номером 13:01:0132009:546 :				
Обозначение части границ		Горизонтальное проложение (S), м	Описание прохождения части границ	Сведения о согласовании местоположения границ (согласовано/спорное)
от т.	до т.			
1	2	3	4	5
н257У	н103У	2.25	-	Согласовано
н103У	н102У	5.54	-	Согласовано
3. Сведения о характеристиках уточняемого земельного участка с кадастровым номером 13:01:0132009:546 :				
№ п/п	Наименование характеристики земельного участка		Значение характеристики	
1	2		3	
1.	Адрес земельного участка		Российская Федерация, Республика Мордовия, район Ардатовский, город Ардатов, микрорайон 2-й, участок 3, гараж 25	
1.1.	Сведения о местоположении земельного участка (при отсутствии адреса) в структурированном в соответствии с федеральной информационной адресной системой виде		-	
1.2.	Дополнительные сведения о местоположении земельного участка		-	
2.	Площадь земельного участка \pm величина погрешности определения (вычисления) площади ($P \pm \Delta P$), м2		39 \pm 2	
3.	Формула, примененная для вычисления предельной погрешности определения площади земельного участка, с подставленными значениями и итоговые (вычисленные) значения (ΔP), м2		$\Delta P = 3.5 * M_t * \sqrt{P} = 3.5 * 0,1 * \sqrt{39} = 2$	
4.	Площадь земельного участка согласно сведениям Единого государственного реестра недвижимости (Ркад), м2		39	
5.	Оценка расхождения Р и Ркад ($P - P_{кад}$), м2		-	
6.	Предельные минимальный и максимальный размеры земельного участка ($P_{мин}$ и $P_{макс}$), м2		- -	
7.	Вид (виды) разрешенного использования		Для строительства гаража	
7.1.	Дополнительные сведения об использовании земельного участка		-	
8.	Кадастровый или иной государственный учетный номер (инвентарный) здания, сооружения, объекта незавершенного строительства, расположенного на земельном участке		13:01:0132009:547	
9.	Сведения о земельных участках (землях общего пользования, территории общего пользования), посредством которых обеспечивается доступ		Земли общего пользования	
10.	Иные сведения		-	
4. Пояснения к сведениям об уточняемом земельном участке с кадастровым номером 13:01:0132009:546 :				
1.	-			

Сведения об уточняемых земельных участках

1. Сведения о характерных точках границы уточняемого земельного участка с кадастровым номером 13:01:0132009:762 :

Система координат МСК-13, зона 1

Зона № 1

Обозначение характерных точек границ	Координаты, м				Метод определения координат	Формулы, примененные для расчета средней квадратической погрешности определения координат характерных точек границ (Mt), с подставленными в такие формулы значениями и итоговые (вычисленные) значения Mt, м	Описание закрепле ния точки
	содержатся в Едином государственном реестре недвижимости		определены в результате выполнения комплексных кадастровых работ				
	X	Y	X	Y			
1	2	3	4	5	6	7	8
н261У	-	-	465964.73	1359039.49	Метод спутниковых геодезических измерений (определений)	0.1	Закрепление отсутствует
н262У	-	-	465967.01	1359034.81	Метод спутниковых геодезических измерений (определений)	0.1	Закрепление отсутствует
н263У	-	-	465975.55	1359039.11	Метод спутниковых геодезических измерений (определений)	0.1	Закрепление отсутствует
н264У	-	-	465973.27	1359043.68	Метод спутниковых геодезических измерений (определений)	0.1	Закрепление отсутствует
н265У	-	-	465968.64	1359041.41	Метод спутниковых геодезических измерений (определений)	0.1	Закрепление отсутствует
н261У	-	-	465964.73	1359039.49	Метод спутниковых геодезических измерений (определений)	0.1	Закрепление отсутствует

2. Сведения о частях границ уточняемого земельного участка с кадастровым номером 13:01:0132009:762 :

Обозначение части границ		Горизонтальное проложение (S), м	Описание прохождения части границ	Сведения о согласовании местоположения границ (согласовано/спорное)
от т.	до т.			
1	2	3	4	5
н261У	н262У	5.21	-	Согласовано
н262У	н263У	9.56	-	Согласовано
н263У	н264У	5.11	-	Согласовано
н264У	н265У	5.16	-	Согласовано
н265У	н261У	4.36	-	Согласовано

3. Сведения о характеристиках уточняемого земельного участка с кадастровым номером 13:01:0132009:762 :		
№ п/п	Наименование характеристики земельного участка	Значение характеристики
1	2	3
1.	Адрес земельного участка	Российская Федерация, 431861, Республика Мордовия, район Ардатовский, город Ардатов
1.1.	Сведения о местоположении земельного участка (при отсутствии адреса) в структурированном в соответствии с федеральной информационной адресной системой виде	-
1.2.	Дополнительные сведения о местоположении земельного участка	-
2.	Площадь земельного участка \pm величина погрешности определения (вычисления) площади ($P \pm \Delta P$), м2	49 ± 2
3.	Формула, примененная для вычисления предельной погрешности определения площади земельного участка, с подставленными значениями и итоговые (вычисленные) значения (ΔP), м2	$\Delta P = 3.5 * M_t * \sqrt{P} = 3.5 * 0,1 * \sqrt{49} = 2$
4.	Площадь земельного участка согласно сведениям Единого государственного реестра недвижимости (Ркад), м2	54
5.	Оценка расхождения Р и Ркад ($P - P_{кад}$), м2	5
6.	Предельные минимальный и максимальный размеры земельного участка ($P_{мин}$ и $P_{макс}$), м2	- -
7.	Вид (виды) разрешенного использования	под строительство гаража
7.1.	Дополнительные сведения об использовании земельного участка	-
8.	Кадастровый или иной государственный учетный номер (инвентарный) здания, сооружения, объекта незавершенного строительства, расположенного на земельном участке	13:01:0132009:774
9.	Сведения о земельных участках (землях общего пользования, территории общего пользования), посредством которых обеспечивается доступ	Земли общего пользования
10.	Иные сведения	-
4. Пояснения к сведениям об уточняемом земельном участке с кадастровым номером 13:01:0132009:762 :		
1.	-	

Сведения об уточняемых земельных участках

1. Сведения о характерных точках границы уточняемого земельного участка с кадастровым номером 13:01:0132009:773 :

Система координат МСК-13, зона 1

Зона № 1

Обозначение характерных точек границ	Координаты, м				Метод определения координат	Формулы, примененные для расчета средней квадратической погрешности определения координат характерных точек границ (Mt), с подставленными в такие формулы значениями и итоговые (вычисленные) значения Mt, м	Описание закрепле ния точки
	содержатся в Едином государственном реестре недвижимости		определены в результате выполнения комплексных кадастровых работ				
	X	Y	X	Y			
1	2	3	4	5	6	7	8
н266У	-	-	465982.12	1359047.97	Метод спутниковых геодезических измерений (определений)	0.1	Закрепление отсутствует
н267У	-	-	465980.32	1359052.17	Метод спутниковых геодезических измерений (определений)	0.1	Закрепление отсутствует
н232У	-	-	465971.21	1359047.93	Метод спутниковых геодезических измерений (определений)	0.1	Закрепление отсутствует
н264У	-	-	465973.27	1359043.68	Метод спутниковых геодезических измерений (определений)	0.1	Закрепление отсутствует
н266У	-	-	465982.12	1359047.97	Метод спутниковых геодезических измерений (определений)	0.1	Закрепление отсутствует

2. Сведения о частях границ уточняемого земельного участка с кадастровым номером 13:01:0132009:773 :

Обозначение части границ		Горизонтальное проложение (S), м	Описание прохождения части границ	Сведения о согласовании местоположения границ (согласовано/спорное)
от т.	до т.			
1	2	3	4	5
н266У	н267У	4.57	-	Согласовано
н267У	н232У	10.05	-	Согласовано
н232У	н264У	4.72	-	Согласовано
н264У	н266У	9.83	-	Согласовано

3. Сведения о характеристиках уточняемого земельного участка с кадастровым номером 13:01:0132009:773 :

№ п/п	Наименование характеристики земельного участка	Значение характеристики
1	2	3
1.	Адрес земельного участка	Российская Федерация, Республика Мордовия, район Ардатовский, город Ардатов, микрорайон 1-й, участок 2

3. Сведения о характеристиках уточняемого земельного участка с кадастровым номером 13:01:0132009:773 :		
№ п/п	Наименование характеристики земельного участка	Значение характеристики
1	2	3
1.1.	Сведения о местоположении земельного участка (при отсутствии адреса) в структурированном в соответствии с федеральной информационной адресной системой виде	-
1.2.	Дополнительные сведения о местоположении земельного участка	-
2.	Площадь земельного участка \pm величина погрешности определения (вычисления) площади ($P \pm \Delta P$), м2	46 ± 2
3.	Формула, примененная для вычисления предельной погрешности определения площади земельного участка, с подставленными значениями и итоговые (вычисленные) значения (ΔP), м2	$\Delta P = 3.5 * M_t * \sqrt{P} = 3.5 * 0,1 * \sqrt{46} = 2$
4.	Площадь земельного участка согласно сведениям Единого государственного реестра недвижимости (Ркад), м2	47
5.	Оценка расхождения Р и Ркад ($P - P_{кад}$), м2	1
6.	Предельные минимальный и максимальный размеры земельного участка ($P_{мин}$ и $P_{макс}$), м2	- -
7.	Вид (виды) разрешенного использования	Под строительство гаража
7.1.	Дополнительные сведения об использовании земельного участка	-
8.	Кадастровый или иной государственный учетный номер (инвентарный) здания, сооружения, объекта незавершенного строительства, расположенного на земельном участке	-
9.	Сведения о земельных участках (землях общего пользования, территории общего пользования), посредством которых обеспечивается доступ	Земли общего пользования
10.	Иные сведения	-
4. Пояснения к сведениям об уточняемом земельном участке с кадастровым номером 13:01:0132009:773 :		
1.	-	

Сведения об уточняемых земельных участках

1. Сведения о характерных точках границы уточняемого земельного участка с кадастровым номером 13:01:0132018:970 :

Система координат МСК-13, зона 1

Зона № 1

Обозначение характерных точек границ	Координаты, м				Метод определения координат	Формулы, примененные для расчета средней квадратической погрешности определения координат характерных точек границ (Mt), с подставленными в такие формулы значениями и итоговые (вычисленные) значения Mt, м	Описание закрепле ния точки
	содержатся в Едином государственном реестре недвижимости		определены в результате выполнения комплексных кадастровых работ				
	X	Y	X	Y			
1	2	3	4	5	6	7	8
н268У	-	-	465996.37	1358999.35	Метод спутниковых геодезических измерений (определений)	0.1	Закрепление отсутствует
н269У	-	-	466002.05	1359002.29	Метод спутниковых геодезических измерений (определений)	0.1	Закрепление отсутствует
н270У	-	-	466002.86	1359002.71	Метод спутниковых геодезических измерений (определений)	0.1	Закрепление отсутствует
н271У	-	-	466000.62	1359007.37	Метод спутниковых геодезических измерений (определений)	0.1	Закрепление отсутствует
н272У	-	-	465999.77	1359006.97	Метод спутниковых геодезических измерений (определений)	0.1	Закрепление отсутствует
н273У	-	-	465993.97	1359003.93	Метод спутниковых геодезических измерений (определений)	0.1	Закрепление отсутствует
н274У	-	-	465990.90	1359002.29	Метод спутниковых геодезических измерений (определений)	0.1	Закрепление отсутствует
н275У	-	-	465993.42	1358997.81	Метод спутниковых геодезических измерений (определений)	0.1	Закрепление отсутствует
н268У	-	-	465996.37	1358999.35	Метод спутниковых геодезических измерений (определений)	0.1	Закрепление отсутствует

2. Сведения о частях границ уточняемого земельного участка с кадастровым номером 13:01:0132018:970 :				
Обозначение части границ		Горизонтальное проложение (S), м	Описание прохождения части границ	Сведения о согласовании местоположения границ (согласовано/спорное)
от т.	до т.			
1	2	3	4	5
н268У	н269У	6.40	-	Согласовано
н269У	н270У	0.91	-	Согласовано
н270У	н271У	5.17	-	Согласовано
н271У	н272У	0.94	-	Согласовано
н272У	н273У	6.55	-	Согласовано
н273У	н274У	3.48	-	Согласовано
н274У	н275У	5.14	-	Согласовано
н275У	н268У	3.33	-	Согласовано
3. Сведения о характеристиках уточняемого земельного участка с кадастровым номером 13:01:0132018:970 :				
№ п/п	Наименование характеристики земельного участка		Значение характеристики	
1	2		3	
1.	Адрес земельного участка		Российская Федерация, Республика Мордовия, район Ардатовский, город Ардатов, микрорайон 1-й	
1.1.	Сведения о местоположении земельного участка (при отсутствии адреса) в структурированном в соответствии с федеральной информационной адресной системой виде		-	
1.2.	Дополнительные сведения о местоположении земельного участка		Республика Мордовия, Ардатовский район, г. Ардатов, МКР 1	
2.	Площадь земельного участка ± величина погрешности определения (вычисления) площади (Р ± ΔР), м2		56 ± 3	
3.	Формула, примененная для вычисления предельной погрешности определения площади земельного участка, с подставленными значениями и итоговые (вычисленные) значения (ΔР), м2		ΔР=3.5*Mt*√P=3.5*0,1*√56=3	
4.	Площадь земельного участка согласно сведениям Единого государственного реестра недвижимости (Ркад), м2		62	
5.	Оценка расхождения Р и Ркад (Р - Ркад), м2		6	
6.	Предельные минимальный и максимальный размеры земельного участка (Рмин и Рмакс), м2		- -	
7.	Вид (виды) разрешенного использования		Под строительства гаража	
7.1.	Дополнительные сведения об использовании земельного участка		-	
8.	Кадастровый или иной государственный учетный номер (инвентарный) здания, сооружения, объекта незавершенного строительства, расположенного на земельном участке		13:01:0132009:771	
9.	Сведения о земельных участках (землях общего пользования, территории общего пользования), посредством которых обеспечивается доступ		Земли общего пользования	
10.	Иные сведения		Аренда № 13:01:0132018:970-13/066/2021 -1 от 22.07.2021	
4. Пояснения к сведениям об уточняемом земельном участке с кадастровым номером 13:01:0132018:970 :				
1.	-			

Сведения об уточняемых земельных участках

1. Сведения о характерных точках границы уточняемого земельного участка с кадастровым номером 13:01:0132018:986 :

Система координат МСК-13, зона 1

Зона № 1

Обозначение характерных точек границ	Координаты, м				Метод определения координат	Формулы, примененные для расчета средней квадратической погрешности определения координат характерных точек границ (Mt), с подставленными в такие формулы значениями и итоговые (вычисленные) значения Mt, м	Описание закрепле ния точки
	содержатся в Едином государственном реестре недвижимости		определены в результате выполнения комплексных кадастровых работ				
	X	Y	X	Y			
1	2	3	4	5	6	7	8
196	-	-	465945.12	1359085.76	Метод спутниковых геодезических измерений (определений)	0.1	Закрепление отсутствует
195	-	-	465950.99	1359088.67	Метод спутниковых геодезических измерений (определений)	0.1	Закрепление отсутствует
190	-	-	465948.64	1359092.88	Метод спутниковых геодезических измерений (определений)	0.1	Закрепление отсутствует
193	-	-	465942.64	1359089.81	Метод спутниковых геодезических измерений (определений)	0.1	Закрепление отсутствует
н276У	-	-	465939.51	1359088.39	Метод спутниковых геодезических измерений (определений)	0.1	Закрепление отсутствует
н277У	-	-	465941.69	1359083.93	Метод спутниковых геодезических измерений (определений)	0.1	Закрепление отсутствует
196	-	-	465945.12	1359085.76	Метод спутниковых геодезических измерений (определений)	0.1	Закрепление отсутствует

2. Сведения о частях границ уточняемого земельного участка с кадастровым номером 13:01:0132018:986 :

Обозначение части границ		Горизонтальное проложение (S), м	Описание прохождения части границ	Сведения о согласовании местоположения границ (согласовано/спорное)
от т.	до т.			
1	2	3	4	5
196	195	6.55	-	Согласовано
195	190	4.82	-	Согласовано
190	193	6.74	-	Согласовано
193	н276У	3.44	-	Согласовано

2. Сведения о частях границ уточняемого земельного участка с кадастровым номером 13:01:0132018:986 :				
Обозначение части границ		Горизонтальное проложение (S), м	Описание прохождения части границ	Сведения о согласовании местоположения границ (согласовано/спорное)
от т.	до т.			
1	2	3	4	5
н276У	н277У	4.96	-	Согласовано
н277У	196	3.89	-	Согласовано
3. Сведения о характеристиках уточняемого земельного участка с кадастровым номером 13:01:0132018:986 :				
№ п/п	Наименование характеристики земельного участка		Значение характеристики	
1	2		3	
1.	Адрес земельного участка		Российская Федерация, Республика Мордовия, район Ардатовский, город Ардатов, микрорайон 1-й	
1.1.	Сведения о местоположении земельного участка (при отсутствии адреса) в структурированном в соответствии с федеральной информационной адресной системой виде		-	
1.2.	Дополнительные сведения о местоположении земельного участка		-	
2.	Площадь земельного участка ± величина погрешности определения (вычисления) площади ($P \pm \Delta P$), м2		49 ± 2	
3.	Формула, примененная для вычисления предельной погрешности определения площади земельного участка, с подставленными значениями и итоговые (вычисленные) значения (ΔP), м2		$\Delta P = 3.5 * M_t * \sqrt{P} = 3.5 * 0,1 * \sqrt{49} = 2$	
4.	Площадь земельного участка согласно сведениям Единого государственного реестра недвижимости (Ркад), м2		54	
5.	Оценка расхождения Р и Ркад ($P - P_{кад}$), м2		5	
6.	Предельные минимальный и максимальный размеры земельного участка ($P_{мин}$ и $P_{макс}$), м2		- -	
7.	Вид (виды) разрешенного использования		для строительства гаража	
7.1.	Дополнительные сведения об использовании земельного участка		-	
8.	Кадастровый или иной государственный учетный номер (инвентарный) здания, сооружения, объекта незавершенного строительства, расположенного на земельном участке		-	
9.	Сведения о земельных участках (землях общего пользования, территории общего пользования), посредством которых обеспечивается доступ		Земли общего пользования	
10.	Иные сведения		-	
4. Пояснения к сведениям об уточняемом земельном участке с кадастровым номером 13:01:0132018:986 :				
1.	-			

Сведения об уточняемых земельных участках

1. Сведения о характерных точках границы уточняемого земельного участка с кадастровым номером 13:01:0000000:710 :

Система координат МСК-13, зона 1

Зона № 1

Обозначение характерных точек границ	Координаты, м				Метод определения координат	Формулы, примененные для расчета средней квадратической погрешности определения координат характерных точек границ (Mt), с подставленными в такие формулы значениями и итоговые (вычисленные) значения Mt, м	Описание закрепле ния точки
	содержатся в Едином государственном реестре недвижимости		определены в результате выполнения комплексных кадастровых работ				
	X	Y	X	Y			
1	2	3	4	5	6	7	8
н254У	-	-	465934.48	1359121.48	Метод спутниковых геодезических измерений (определений)	0.1	Закрепление отсутствует
н67У	-	-	465932.71	1359125.22	Метод спутниковых геодезических измерений (определений)	0.1	Закрепление отсутствует
н66У	-	-	465926.73	1359122.48	Метод спутниковых геодезических измерений (определений)	0.1	Закрепление отсутствует
н255У	-	-	465928.73	1359118.54	Метод спутниковых геодезических измерений (определений)	0.1	Закрепление отсутствует
н254У	-	-	465934.48	1359121.48	Метод спутниковых геодезических измерений (определений)	0.1	Закрепление отсутствует

2. Сведения о частях границ уточняемого земельного участка с кадастровым номером 13:01:0000000:710 :

Обозначение части границ		Горизонтальное проложение (S), м	Описание прохождения части границ	Сведения о согласовании местоположения границ (согласовано/спорное)
от т.	до т.			
1	2	3	4	5
н254У	н67У	4.14	-	Согласовано
н67У	н66У	6.58	-	Согласовано
н66У	н255У	4.42	-	Согласовано
н255У	н254У	6.46	-	Согласовано

3. Сведения о характеристиках уточняемого земельного участка с кадастровым номером 13:01:0000000:710 :

№ п/п	Наименование характеристики земельного участка	Значение характеристики
1	2	3
1.	Адрес земельного участка	Российская Федерация, Республика Мордовия, район Ардатовский, город Ардатов, микрорайон 1-й, участок 24

3. Сведения о характеристиках уточняемого земельного участка с кадастровым номером 13:01:0000000:710 :		
№ п/п	Наименование характеристики земельного участка	Значение характеристики
1	2	3
1.1.	Сведения о местоположении земельного участка (при отсутствии адреса) в структурированном в соответствии с федеральной информационной адресной системой виде	-
1.2.	Дополнительные сведения о местоположении земельного участка	-
2.	Площадь земельного участка \pm величина погрешности определения (вычисления) площади ($P \pm \Delta P$), м2	28 ± 2
3.	Формула, примененная для вычисления предельной погрешности определения площади земельного участка, с подставленными значениями и итоговые (вычисленные) значения (ΔP), м2	$\Delta P = 3.5 * M_t * \sqrt{P} = 3.5 * 0,1 * \sqrt{28} = 2$
4.	Площадь земельного участка согласно сведениям Единого государственного реестра недвижимости ($R_{\text{кад}}$), м2	27
5.	Оценка расхождения P и $R_{\text{кад}}$ ($P - R_{\text{кад}}$), м2	1
6.	Предельные минимальный и максимальный размеры земельного участка ($R_{\text{мин}}$ и $R_{\text{макс}}$), м2	- -
7.	Вид (виды) разрешенного использования	Под строительство гаража
7.1.	Дополнительные сведения об использовании земельного участка	-
8.	Кадастровый или иной государственный учетный номер (инвентарный) здания, сооружения, объекта незавершенного строительства, расположенного на земельном участке	13:01:0132009:786
9.	Сведения о земельных участках (землях общего пользования, территории общего пользования), посредством которых обеспечивается доступ	Земли общего пользования
10.	Иные сведения	-
4. Пояснения к сведениям об уточняемом земельном участке с кадастровым номером 13:01:0000000:710 :		
1.	-	

Сведения об уточняемых земельных участках, необходимые для исправления реестровых ошибок в сведениях о местоположении их границ

**1. Сведения о характерных точках границ уточняемого земельного участка
с кадастровым номером 13:01:0132009:41 :**

Система координат МСК-13, зона 1

Зона № 1

Обозначение характерных точек границ	Координаты, м				Метод определения координат	Формулы, примененные для расчета средней квадратической погрешности определения координат характерных точек границ (Mt), с подставленными в такие формулы значениями и итоговые (вычисленные) значения Mt, м	Описание закрепле ния точки
	содержатся в Едином государственном реестре недвижимости		определены в результате выполнения комплексных кадастровых работ				
	X	Y	X	Y			
1	2	3	4	5	6	7	8
1	465836.69	1358789.99	465838.64	1358788.05	Метод спутниковых геодезических измерений (определений)	0.1	Закрепление отсутствует
2	465824.22	1358817.33	465826.19	1358816.85	Метод спутниковых геодезических измерений (определений)	0.1	Закрепление отсутствует
н1У	-	-	465792.61	1358802.12	Метод спутниковых геодезических измерений (определений)	0.1	Закрепление отсутствует
н2У	-	-	465790.54	1358801.21	Метод спутниковых геодезических измерений (определений)	0.1	Закрепление отсутствует
3	465792.98	1358801.31	465793.75	1358794.40	Метод спутниковых геодезических измерений (определений)	0.1	Закрепление отсутствует
н3У	-	-	465791.85	1358793.48	Метод спутниковых геодезических измерений (определений)	0.1	Закрепление отсутствует
4	465805.53	1358773.82	465801.39	1358772.60	Метод спутниковых геодезических измерений (определений)	0.1	Закрепление отсутствует
1	465836.69	1358789.99	465838.64	1358788.05	Метод спутниковых геодезических измерений (определений)	0.1	Закрепление отсутствует

2. Сведения о частях границ уточняемого земельного участка с кадастровым номером 13:01:0132009:41 :				
Обозначение части границ		Горизонтальное проложение (S), м	Описание прохождения части границ	Сведения о согласовании местоположения границ (согласовано/спорное)
от т.	до т.			
1	2	3	4	5
1	2	31.38	-	Согласовано
2	н1У	36.67	-	Согласовано
н1У	н2У	2.26	-	Согласовано
н2У	3	7.53	-	Согласовано
3	н3У	2.11	-	Согласовано
н3У	4	22.96	-	Согласовано
4	1	40.33	-	Согласовано
3. Сведения о характеристиках уточняемого земельного участка с кадастровым номером 13:01:0132009:41 :				
№ п/п	Наименование характеристики		Значение характеристики	
1	2		3	
1.	Адрес земельного участка		Российская Федерация, Республика Мордовия, район Ардатовский, город Ардатов, улица Южная, дом 2	
1.1.	Сведения о местоположении земельного участка (при отсутствии адреса) в структурированном в соответствии с федеральной информационной адресной системой виде		-	
1.2.	Дополнительные сведения о местоположении земельного участка		-	
2.	Площадь земельного участка ± величина погрешности определения (вычисления) площади ($P \pm \Delta P$), м ²		1243 ± 12	
3.	Формула, примененная для расчета предельной допустимой погрешности определения площади земельного участка, с подставленными значениями и итоговые (вычисленные) значения (ΔP), м ²		$\Delta P = 3.5 * M_t * \sqrt{P} = 3.5 * 0,1 * \sqrt{1243} = 12$	
4.	Площадь земельного участка согласно сведениям Единого государственного реестра недвижимости (Р _{кад}), м ²		1057	
5.	Оценка расхождения Р и Р _{кад} (Р - Р _{кад}), м ²		186	
6.	Предельные минимальный и максимальный размеры земельного участка (Р _{мин} и Р _{макс}), м ²		400 2000	
7.	Кадастровый номер или иной государственный учетный номер (инвентарный) объекта недвижимости, расположенного на земельном участке		13:01:0132009:641	
8.	Вид (виды) разрешенного использования		Для индивидуального жилищного строительства	
8.1.	Дополнительные сведения об использовании земельного участка		-	
9.	Сведения о земельных участках (землях общего пользования, территории общего пользования), посредством которых обеспечивается доступ		Земли общего пользования	

3. Сведения о характеристиках уточняемого земельного участка с кадастровым номером 13:01:0132009:41 :

№ п/п	Наименование характеристики	Значение характеристики
1	2	3
10.	Иные сведения	<p>Фактическое местоположение границ участка не соответствует границам, существующим на местности 15 и более лет. Согласно сведениям ЕГРН земельный участок имеет уточненную площадь, однако фактически сложившееся границы не соответствуют границам указанным в ЕГРН, а именно наблюдается характерное смещение. Ошибка в границах внесенных в ЕГРН, предположительно, допущена лицом, ранее осуществлявшим кадастровые работы в отношении указанного земельного участка. Суть реестровой ошибки состоит в несоответствии сведений о фактическом местоположении границ и его местоположению по сведениям ЕГРН. При выполнении комплексных кадастровых работ реестровая ошибка в сведениях о местоположении границ указанного земельного участка были исправлены. Ограничение прав и обременение объекта недвижимости: Вид: Аренда; номер государственной регистрации: 13-13-06/005/2010-124; срок, на который установлены ограничение прав и обременение объекта недвижимости: Срок действия с 24.02.2010 по 02.10.2058 с 24.02.2010 по 02.10.2058.</p>

4. Пояснения к сведениям об уточняемом земельном участке с кадастровым номером 13:01:0132009:41 :

1.	-

Сведения об уточняемых земельных участках, необходимые для исправления реестровых ошибок в сведениях о местоположении их границ

**1. Сведения о характерных точках границ уточняемого земельного участка
с кадастровым номером 13:01:0132009:42 :**

Система координат МСК-13, зона 1

Зона № 1

Обозначение характерных точек границ	Координаты, м				Метод определения координат	Формулы, примененные для расчета средней квадратической погрешности определения координат характерных точек границ (Mt), с подставленными в такие формулы значениями и итоговые (вычисленные) значения Mt, м	Описание закрепле ния точки
	содержатся в Едином государственном реестре недвижимости		определены в результате выполнения комплексных кадастровых работ				
	X	Y	X	Y			
1	2	3	4	5	6	7	8
5	465801.41	1358869.15	465801.36	1358871.88	Метод спутниковых геодезических измерений (определений)	0.1	Закрепление отсутствует
6	465788.82	1358896.28	465786.66	1358903.28	Метод спутниковых геодезических измерений (определений)	0.1	Закрепление отсутствует
7	465757.10	1358879.90	465753.35	1358888.41	Метод спутниковых геодезических измерений (определений)	0.1	Закрепление отсутствует
н4У	-	-	465764.55	1358864.59	Метод спутниковых геодезических измерений (определений)	0.1	Закрепление отсутствует
8	465769.41	1358853.15	465768.86	1358856.83	Метод спутниковых геодезических измерений (определений)	0.1	Закрепление отсутствует
5	465801.41	1358869.15	465801.36	1358871.88	Метод спутниковых геодезических измерений (определений)	0.1	Закрепление отсутствует

**2. Сведения о частях границ уточняемого земельного участка
с кадастровым номером 13:01:0132009:42 :**

Обозначение части границ		Горизонтальное проложение (S), м	Описание прохождения части границ	Сведения о согласовании местоположения границ (согласовано/спорное)
от т.	до т.			
1	2	3	4	5
5	6	34.67	-	Согласовано
6	7	36.48	-	Согласовано
7	н4У	26.32	-	Согласовано
н4У	8	8.88	-	Согласовано
8	5	35.82	-	Согласовано

3. Сведения о характеристиках уточняемого земельного участка с кадастровым номером 13:01:0132009:42 :		
№ п/п	Наименование характеристики	Значение характеристики
1	2	3
1.	Адрес земельного участка	Российская Федерация, Республика Мордовия, район Ардатовский, город Ардатов, улица Южная, дом 8
1.1.	Сведения о местоположении земельного участка (при отсутствии адреса) в структурированном в соответствии с федеральной информационной адресной системой виде	-
1.2.	Дополнительные сведения о местоположении земельного участка	-
2.	Площадь земельного участка \pm величина погрешности определения (вычисления) площади ($P \pm \Delta P$), м2	1270 ± 12
3.	Формула, примененная для расчета предельной допустимой погрешности определения площади земельного участка, с подставленными значениями и итоговые (вычисленные) значения (ΔP), м2	$\Delta P = 3.5 * M_t * \sqrt{P} = 3.5 * 0,1 * \sqrt{1270} = 12$
4.	Площадь земельного участка согласно сведениям Единого государственного реестра недвижимости ($P_{\text{кад}}$), м2	1060
5.	Оценка расхождения P и $P_{\text{кад}}$ ($P - P_{\text{кад}}$), м2	210
6.	Предельные минимальный и максимальный размеры земельного участка ($P_{\text{мин}}$ и $P_{\text{макс}}$), м2	400 2000
7.	Кадастровый номер или иной государственный учетный номер (инвентарный) объекта недвижимости, расположенного на земельном участке	13:01:0132009:624
8.	Вид (виды) разрешенного использования	Для индивидуального жилищного строительства
8.1.	Дополнительные сведения об использовании земельного участка	-
9.	Сведения о земельных участках (землях общего пользования, территории общего пользования), посредством которых обеспечивается доступ	Земли общего пользования
10.	Иные сведения	Фактическое местоположение границ участка не соответствует границам, существующим на местности 15 и более лет. Согласно сведениям ЕГРН земельный участок имеет уточненную площадь, однако фактически сложившиеся границы не соответствуют границам указанным в ЕГРН, а именно наблюдается характерное смещение. Ошибка в границах внесенных в ЕГРН, предположительно, допущена лицом, ранее осуществлявшим кадастровые работы в отношении указанного земельного участка. Суть реестровой ошибки состоит в несоответствии сведений о фактическом местоположении границ и его местоположению по сведениям ЕГРН. При выполнении комплексных кадастровых работ реестровая ошибка в сведениях о местоположении границ указанного земельного участка были исправлены.

4. Пояснения к сведениям об уточняемом земельном участке с кадастровым номером 13:01:0132009:42 :

1.

-

Сведения об уточняемых земельных участках, необходимые для исправления реестровых ошибок в сведениях о местоположении их границ

**1. Сведения о характерных точках границ уточняемого земельного участка
с кадастровым номером 13:01:0132009:43 :**

Система координат МСК-13, зона 1

Зона № 1

Обозначение характерных точек границ	Координаты, м				Метод определения координат	Формулы, примененные для расчета средней квадратической погрешности определения координат характерных точек границ (Mt), с подставленными в такие формулы значениями и итоговые (вычисленные) значения Mt, м	Описание закрепле ния точки
	содержатся в Едином государственном реестре недвижимости		определены в результате выполнения комплексных кадастровых работ				
	X	Y	X	Y			
1	2	3	4	5	6	7	8
3	465792.98	1358801.31	465792.61	1358802.12	Метод спутниковых геодезических измерений (определений)	0.1	Закрепление отсутствует
2	465824.22	1358817.33	465826.19	1358816.85	Метод спутниковых геодезических измерений (определений)	0.1	Закрепление отсутствует
9	465830.73	1358820.75	465830.73	1358820.75	Метод спутниковых геодезических измерений (определений)	0.1	Закрепление отсутствует
10	465820.30	1358843.53	465820.91	1358842.19	Метод спутниковых геодезических измерений (определений)	0.1	Закрепление отсутствует
11	465812.75	1358839.71	-	-	-	0.1	Долговремен ный межевой знак
12	465782.45	1358824.17	465782.45	1358824.17	Метод спутниковых геодезических измерений (определений)	0.1	Закрепление отсутствует
3	465792.98	1358801.31	465792.61	1358802.12	Метод спутниковых геодезических измерений (определений)	0.1	Закрепление отсутствует

**2. Сведения о частях границ уточняемого земельного участка
с кадастровым номером 13:01:0132009:43 :**

Обозначение части границ		Горизонтальное проложение (S), м	Описание прохождения части границ	Сведения о согласовании местоположения границ (согласовано/спорное)
от т.	до т.			
1	2	3	4	5
3	2	36.67	-	Согласовано
2	9	5.99	-	Согласовано
9	10	23.58	-	Согласовано

2. Сведения о частях границ уточняемого земельного участка с кадастровым номером 13:01:0132009:43 :				
Обозначение части границ		Горизонтальное проложение (S), м	Описание прохождения части границ	Сведения о согласовании местоположения границ (согласовано/спорное)
от т.	до т.			
1	2	3	4	5
10	12	42.47	-	Согласовано
12	3	24.28	-	Согласовано
3. Сведения о характеристиках уточняемого земельного участка с кадастровым номером 13:01:0132009:43 :				
№ п/п	Наименование характеристики		Значение характеристики	
1	2		3	
1.	Адрес земельного участка		Российская Федерация, Республика Мордовия, район Ардатовский, город Ардатов, улица Южная, дом 4	
1.1.	Сведения о местоположении земельного участка (при отсутствии адреса) в структурированном в соответствии с федеральной информационной адресной системой виде		-	
1.2.	Дополнительные сведения о местоположении земельного участка		-	
2.	Площадь земельного участка \pm величина погрешности определения (вычисления) площади ($P \pm \Delta P$), м ²		1048 \pm 11	
3.	Формула, примененная для расчета предельной допустимой погрешности определения площади земельного участка, с подставленными значениями и итоговые (вычисленные) значения (ΔP), м ²		$\Delta P = 3.5 * M_t * \sqrt{P} = 3.5 * 0,1 * \sqrt{1048} = 11$	
4.	Площадь земельного участка согласно сведениям Единого государственного реестра недвижимости (Р _{кад}), м ²		1068	
5.	Оценка расхождения Р и Р _{кад} (Р - Р _{кад}), м ²		20	
6.	Предельные минимальный и максимальный размеры земельного участка (Р _{мин} и Р _{макс}), м ²		400 2000	
7.	Кадастровый номер или иной государственный учетный номер (инвентарный) объекта недвижимости, расположенного на земельном участке		13:01:0132009:769	
8.	Вид (виды) разрешенного использования		Для индивидуального жилищного строительства	
8.1.	Дополнительные сведения об использовании земельного участка		-	
9.	Сведения о земельных участках (землях общего пользования, территории общего пользования), посредством которых обеспечивается доступ		Земли общего пользования	

3. Сведения о характеристиках уточняемого земельного участка с кадастровым номером 13:01:0132009:43 :		
№ п/п	Наименование характеристики	Значение характеристики
1	2	3
10.	Иные сведения	<p>Фактическое местоположение границ участка не соответствует границам, существующим на местности 15 и более лет. Согласно сведениям ЕГРН земельный участок имеет уточненную площадь, однако фактически сложившееся границы не соответствуют границам указанным в ЕГРН, а именно наблюдается характерное смещение. Ошибка в границах внесенных в ЕГРН, предположительно, допущена лицом, ранее осуществлявшим кадастровые работы в отношении указанного земельного участка. Суть реестровой ошибки состоит в несоответствии сведений о фактическом местоположении границ и его местоположению по сведениям ЕГРН. При выполнении комплексных кадастровых работ реестровая ошибка в сведениях о местоположении границ указанного земельного участка были исправлены. ограничение прав и обременение объекта недвижимости: вид: аренда; номер государственной регистрации: 13:01:0132009:43-13/065/2023-3; срок, на который установлены ограничение прав и обременение объекта недвижимости: Срок действия с 14.03.2023 по 14.03.2072.</p>
4. Пояснения к сведениям об уточняемом земельном участке с кадастровым номером 13:01:0132009:43 :		
1.	-	

Сведения об уточняемых земельных участках, необходимые для исправления реестровых ошибок в сведениях о местоположении их границ

**1. Сведения о характерных точках границ уточняемого земельного участка
с кадастровым номером 13:01:0132009:46 :**

Система координат МСК-13, зона 1

Зона № 1

Обозначение характерных точек границ	Координаты, м				Метод определения координат	Формулы, примененные для расчета средней квадратической погрешности определения координат характерных точек границ (Mt), с подставленными в такие формулы значениями и итоговые (вычисленные) значения Mt, м	Описание закрепле ния точки
	содержатся в Едином государственном реестре недвижимости		определены в результате выполнения комплексных кадастровых работ				
	X	Y	X	Y			
1	2	3	4	5	6	7	8
13	465678.23	1358981.89	465678.48	1358982.08	Метод спутниковых геодезических измерений (определений)	0.1	Закрепление отсутствует
14	465665.63	1359009.10	465665.63	1359009.10	Метод спутниковых геодезических измерений (определений)	0.1	Закрепление отсутствует
н5У	-	-	465663.81	1359008.20	Метод спутниковых геодезических измерений (определений)	0.1	Закрепление отсутствует
15	465634.30	1358993.66	465634.30	1358993.66	Метод спутниковых геодезических измерений (определений)	0.1	Закрепление отсутствует
н6У	-	-	465635.73	1358990.56	Метод спутниковых геодезических измерений (определений)	0.1	Закрепление отсутствует
16	465647.20	1358965.77	465646.95	1358966.32	Метод спутниковых геодезических измерений (определений)	0.1	Закрепление отсутствует
13	465678.23	1358981.89	465678.48	1358982.08	Метод спутниковых геодезических измерений (определений)	0.1	Закрепление отсутствует

**2. Сведения о частях границ уточняемого земельного участка
с кадастровым номером 13:01:0132009:46 :**

Обозначение части границ		Горизонтальное проложение (S), м	Описание прохождения части границ	Сведения о согласовании местоположения границ (согласовано/спорное)
от т.	до т.			
1	2	3	4	5
13	14	29.92	-	Согласовано
14	н5У	2.03	-	Согласовано

2. Сведения о частях границ уточняемого земельного участка с кадастровым номером 13:01:0132009:46 :				
Обозначение части границ		Горизонтальное проложение (S), м	Описание прохождения части границ	Сведения о согласовании местоположения границ (согласовано/спорное)
от т.	до т.			
1	2	3	4	5
н5У	15	32.90	-	Согласовано
15	н6У	3.41	-	Согласовано
н6У	16	26.71	-	Согласовано
16	13	35.25	-	Согласовано
3. Сведения о характеристиках уточняемого земельного участка с кадастровым номером 13:01:0132009:46 :				
№ п/п	Наименование характеристики		Значение характеристики	
1	2		3	
1.	Адрес земельного участка		Российская Федерация, Республика Мордовия, район Ардатовский, город Ардатов, улица Южная, дом 17	
1.1.	Сведения о местоположении земельного участка (при отсутствии адреса) в структурированном в соответствии с федеральной информационной адресной системой виде		-	
1.2.	Дополнительные сведения о местоположении земельного участка		-	
2.	Площадь земельного участка ± величина погрешности определения (вычисления) площади ($P \pm \Delta P$), м ²		1053 ± 11	
3.	Формула, примененная для расчета предельной допустимой погрешности определения площади земельного участка, с подставленными значениями и итоговые (вычисленные) значения (ΔP), м ²		$\Delta P = 3.5 * M_t * \sqrt{P} = 3.5 * 0,1 * \sqrt{1053} = 11$	
4.	Площадь земельного участка согласно сведениям Единого государственного реестра недвижимости (Р _{кад}), м ²		1060	
5.	Оценка расхождения Р и Р _{кад} (Р - Р _{кад}), м ²		7	
6.	Предельные минимальный и максимальный размеры земельного участка (Р _{мин} и Р _{макс}), м ²		400 2000	
7.	Кадастровый номер или иной государственный учетный номер (инвентарный) объекта недвижимости, расположенного на земельном участке		13:01:0132009:242	
8.	Вид (виды) разрешенного использования		Для индивидуального жилищного строительства	
8.1.	Дополнительные сведения об использовании земельного участка		-	
9.	Сведения о земельных участках (землях общего пользования, территории общего пользования), посредством которых обеспечивается доступ		Земли общего пользования	

3. Сведения о характеристиках уточняемого земельного участка с кадастровым номером 13:01:0132009:46 :

№ п/п	Наименование характеристики	Значение характеристики
1	2	3
10.	Иные сведения	<p>Фактическое местоположение границ участка не соответствует границам, существующим на местности 15 и более лет. Согласно сведениям ЕГРН земельный участок имеет уточненную площадь, однако фактически сложившееся границы не соответствуют границам указанным в ЕГРН, а именно наблюдается характерное смещение. Ошибка в границах внесенных в ЕГРН, предположительно, допущена лицом, ранее осуществлявшим кадастровые работы в отношении указанного земельного участка. Суть реестровой ошибки состоит в несоответствии сведений о фактическом местоположении границ и его местоположению по сведениям ЕГРН. При выполнении комплексных кадастровых работ реестровая ошибка в сведениях о местоположении границ указанного земельного участка были исправлены. ограничение прав и обременение объекта недвижимости: вид: аренда; номер государственной регистрации: 13-13-06/049/2008-063; срок, на который установлены ограничение прав и обременение объекта недвижимости: Срок действия с 31.05.2007 по 31.05.2056 с 31.05.2007 по 31.05.2056.</p>

4. Пояснения к сведениям об уточняемом земельном участке с кадастровым номером 13:01:0132009:46 :

1.	-

Сведения об уточняемых земельных участках, необходимые для исправления реестровых ошибок в сведениях о местоположении их границ

**1. Сведения о характерных точках границ уточняемого земельного участка
с кадастровым номером 13:01:0132009:47 :**

Система координат МСК-13, зона 1

Зона № 1

Обозначение характерных точек границ	Координаты, м				Метод определения координат	Формулы, примененные для расчета средней квадратической погрешности определения координат характерных точек границ (Mt), с подставленными в такие формулы значениями и итоговые (вычисленные) значения Mt, м	Описание закрепле ния точки
	содержатся в Едином государственном реестре недвижимости		определены в результате выполнения комплексных кадастровых работ				
	X	Y	X	Y			
1	2	3	4	5	6	7	8
17	465691.01	1358955.02	465691.46	1358954.03	Метод спутниковых геодезических измерений (определений)	0.1	Закрепление отсутствует
н7У	-	-	465682.43	1358974.10	Метод спутниковых геодезических измерений (определений)	0.1	Закрепление отсутствует
13	465678.23	1358981.89	465678.48	1358982.08	Метод спутниковых геодезических измерений (определений)	0.1	Закрепление отсутствует
16	-	-	465646.95	1358966.32	Метод спутниковых геодезических измерений (определений)	0.1	Закрепление отсутствует
16	465647.20	1358965.77	465639.30	1358961.79	Метод спутниковых геодезических измерений (определений)	0.1	Закрепление отсутствует
18	465659.32	1358938.14	465652.17	1358934.84	Метод спутниковых геодезических измерений (определений)	0.1	Закрепление отсутствует
18	-	-	465659.32	1358938.14	Метод спутниковых геодезических измерений (определений)	0.1	Закрепление отсутствует
17	465691.01	1358955.02	465691.46	1358954.03	Метод спутниковых геодезических измерений (определений)	0.1	Закрепление отсутствует

2. Сведения о частях границ уточняемого земельного участка с кадастровым номером 13:01:0132009:47 :				
Обозначение части границ		Горизонтальное проложение (S), м	Описание прохождения части границ	Сведения о согласовании местоположения границ (согласовано/спорное)
от т.	до т.			
1	2	3	4	5
17	н7У	22.01	-	Согласовано
н7У	13	8.90	-	Согласовано
13	16	35.25	-	Согласовано
16	16	8.89	-	Согласовано
16	18	29.87	-	Согласовано
18	18	7.87	-	Согласовано
18	17	35.85	-	Согласовано
3. Сведения о характеристиках уточняемого земельного участка с кадастровым номером 13:01:0132009:47 :				
№ п/п	Наименование характеристики		Значение характеристики	
1	2		3	
1.	Адрес земельного участка		Российская Федерация, Республика Мордовия, район Ардатовский, город Ардатов, улица Южная, дом 15	
1.1.	Сведения о местоположении земельного участка (при отсутствии адреса) в структурированном в соответствии с федеральной информационной адресной системой виде		-	
1.2.	Дополнительные сведения о местоположении земельного участка		-	
2.	Площадь земельного участка ± величина погрешности определения (вычисления) площади ($P \pm \Delta P$), м ²		1353 ± 13	
3.	Формула, примененная для расчета предельной допустимой погрешности определения площади земельного участка, с подставленными значениями и итоговые (вычисленные) значения (ΔP), м ²		$\Delta P = 3.5 * M_t * \sqrt{P} = 3.5 * 0,1 * \sqrt{1353} = 13$	
4.	Площадь земельного участка согласно сведениям Единого государственного реестра недвижимости (Ркад), м ²		1060	
5.	Оценка расхождения Р и Ркад ($P - P_{кад}$), м ²		293	
6.	Предельные минимальный и максимальный размеры земельного участка ($R_{мин}$ и $R_{макс}$), м		400 2000	
7.	Кадастровый номер или иной государственный учетный номер (инвентарный) объекта недвижимости, расположенного на земельном участке		13:01:0132009:781	
8.	Вид (виды) разрешенного использования		Для индивидуального жилищного строительства	
8.1.	Дополнительные сведения об использовании земельного участка		-	
9.	Сведения о земельных участках (землях общего пользования, территории общего пользования), посредством которых обеспечивается доступ		Земли общего пользования	

3. Сведения о характеристиках уточняемого земельного участка с кадастровым номером 13:01:0132009:47 :		
№ п/п	Наименование характеристики	Значение характеристики
1	2	3
10.	Иные сведения	<p>Фактическое местоположение границ участка не соответствует границам, существующим на местности 15 и более лет. Согласно сведениям ЕГРН земельный участок имеет уточненную площадь, однако фактически сложившееся границы не соответствуют границам указанным в ЕГРН, а именно наблюдается характерное смещение. Ошибка в границах внесенных в ЕГРН, предположительно, допущена лицом, ранее осуществлявшим кадастровые работы в отношении указанного земельного участка. Суть реестровой ошибки состоит в несоответствии сведений о фактическом местоположении границ и его местоположению по сведениям ЕГРН. При выполнении комплексных кадастровых работ реестровая ошибка в сведениях о местоположении границ указанного земельного участка были исправлены.</p>
4. Пояснения к сведениям об уточняемом земельном участке с кадастровым номером 13:01:0132009:47 :		
1.	-	

Сведения об уточняемых земельных участках, необходимые для исправления реестровых ошибок в сведениях о местоположении их границ

**1. Сведения о характерных точках границ уточняемого земельного участка
с кадастровым номером 13:01:0132009:48 :**

Система координат МСК-13, зона 1

Зона № 1

Обозначение характерных точек границ	Координаты, м				Метод определения координат	Формулы, примененные для расчета средней квадратической погрешности определения координат характерных точек границ (Mt), с подставленными в такие формулы значениями и итоговые (вычисленные) значения Mt, м	Описание закрепле ния точки
	содержатся в Едином государственном реестре недвижимости		определены в результате выполнения комплексных кадастровых работ				
	X	Y	X	Y			
1	2	3	4	5	6	7	8
19	465765.53	1358790.72	465767.69	1358791.73	Метод спутниковых геодезических измерений (определений)	0.1	Закрепление отсутствует
20	465753.65	1358817.84	465756.31	1358818.58	Метод спутниковых геодезических измерений (определений)	0.1	Закрепление отсутствует
н8У	-	-	465753.82	1358817.46	Метод спутниковых геодезических измерений (определений)	0.1	Закрепление отсутствует
21	465719.34	1358801.86	465715.73	1358800.36	Метод спутниковых геодезических измерений (определений)	0.1	Закрепление отсутствует
н9У	-	-	465719.19	1358792.59	Метод спутниковых геодезических измерений (определений)	0.1	Закрепление отсутствует
22	465731.09	1358775.11	465727.97	1358773.68	Метод спутниковых геодезических измерений (определений)	0.1	Закрепление отсутствует
19	-	-	465765.53	1358790.72	Метод спутниковых геодезических измерений (определений)	0.1	Закрепление отсутствует
19	465765.53	1358790.72	465767.69	1358791.73	Метод спутниковых геодезических измерений (определений)	0.1	Закрепление отсутствует

2. Сведения о частях границ уточняемого земельного участка с кадастровым номером 13:01:0132009:48 :				
Обозначение части границ		Горизонтальное проложение (S), м	Описание прохождения части границ	Сведения о согласовании местоположения границ (согласовано/спорное)
от т.	до т.			
1	2	3	4	5
19	20	29.16	-	Согласовано
20	н8У	2.73	-	Согласовано
н8У	21	41.75	-	Согласовано
21	н9У	8.51	-	Согласовано
н9У	22	20.85	-	Согласовано
22	19	41.24	-	Согласовано
19	19	2.38	-	Согласовано
3. Сведения о характеристиках уточняемого земельного участка с кадастровым номером 13:01:0132009:48 :				
№ п/п	Наименование характеристики		Значение характеристики	
1	2		3	
1.	Адрес земельного участка		Российская Федерация, Республика Мордовия, район Ардатовский, город Ардатов, улица Южная, дом 3	
1.1.	Сведения о местоположении земельного участка (при отсутствии адреса) в структурированном в соответствии с федеральной информационной адресной системой виде		-	
1.2.	Дополнительные сведения о местоположении земельного участка		-	
2.	Площадь земельного участка ± величина погрешности определения (вычисления) площади ($P \pm \Delta P$), м ²		1291 ± 13	
3.	Формула, примененная для расчета предельной допустимой погрешности определения площади земельного участка, с подставленными значениями и итоговые (вычисленные) значения (ΔP), м ²		$\Delta P = 3.5 * M_t * \sqrt{P} = 3.5 * 0,1 * \sqrt{1291} = 13$	
4.	Площадь земельного участка согласно сведениям Единого государственного реестра недвижимости (Ркад), м ²		1112	
5.	Оценка расхождения Р и Ркад ($P - P_{кад}$), м ²		179	
6.	Предельные минимальный и максимальный размеры земельного участка ($R_{мин}$ и $R_{макс}$), м ²		400 2000	
7.	Кадастровый номер или иной государственный учетный номер (инвентарный) объекта недвижимости, расположенного на земельном участке		-	
8.	Вид (виды) разрешенного использования		Для индивидуального жилищного строительства	
8.1.	Дополнительные сведения об использовании земельного участка		-	
9.	Сведения о земельных участках (землях общего пользования, территории общего пользования), посредством которых обеспечивается доступ		Земли общего пользования	

3. Сведения о характеристиках уточняемого земельного участка с кадастровым номером 13:01:0132009:48 :

№ п/п	Наименование характеристики	Значение характеристики
1	2	3
10.	Иные сведения	<p>Фактическое местоположение границ участка не соответствует границам, существующим на местности 15 и более лет. Согласно сведениям ЕГРН земельный участок имеет уточненную площадь, однако фактически сложившееся границы не соответствуют границам указанным в ЕГРН, а именно наблюдается характерное смещение. Ошибка в границах внесенных в ЕГРН, предположительно, допущена лицом, ранее осуществлявшим кадастровые работы в отношении указанного земельного участка. Суть реестровой ошибки состоит в несоответствии сведений о фактическом местоположении границ и его местоположению по сведениям ЕГРН. При выполнении комплексных кадастровых работ реестровая ошибка в сведениях о местоположении границ указанного земельного участка были исправлены. ограничение прав и обременение объекта недвижимости: вид: аренда; номер государственной регистрации: 13-13-06/010/2008-253; срок, на который установлены ограничение прав и обременение объекта недвижимости:Срок действия с 07.12.2007 по 07.12.2056 с 07.12.2007 по 07.12.2056.</p>

4. Пояснения к сведениям об уточняемом земельном участке с кадастровым номером 13:01:0132009:48 :

1.	-

Сведения об уточняемых земельных участках, необходимые для исправления реестровых ошибок в сведениях о местоположении их границ

**1. Сведения о характерных точках границ уточняемого земельного участка
с кадастровым номером 13:01:0132009:49 :**

Система координат МСК-13, зона 1

Зона № 1

Обозначение характерных точек границ	Координаты, м				Метод определения координат	Формулы, примененные для расчета средней квадратической погрешности определения координат характерных точек границ (Mt), с подставленными в такие формулы значениями и итоговые (вычисленные) значения Mt, м	Описание закрепле ния точки
	содержатся в Едином государственном реестре недвижимости		определены в результате выполнения комплексных кадастровых работ				
	X	Y	X	Y			
1	2	3	4	5	6	7	8
23	465760.69	1358958.91	465763.78	1358953.75	Метод спутниковых геодезических измерений (определений)	0.1	Закрепление отсутствует
н10У	-	-	465753.71	1358975.74	Метод спутниковых геодезических измерений (определений)	0.1	Закрепление отсутствует
24	465748.29	1358985.91	465748.71	1358986.65	Метод спутниковых геодезических измерений (определений)	0.1	Закрепление отсутствует
25	465716.66	1358969.29	465715.31	1358968.50	Метод спутниковых геодезических измерений (определений)	0.1	Закрепление отсутствует
26	465728.91	1358942.29	465729.17	1358938.28	Метод спутниковых геодезических измерений (определений)	0.1	Закрепление отсутствует
н11У	-	-	465761.66	1358951.55	Метод спутниковых геодезических измерений (определений)	0.1	Закрепление отсутствует
23	465760.69	1358958.91	465763.78	1358953.75	Метод спутниковых геодезических измерений (определений)	0.1	Закрепление отсутствует

**2. Сведения о частях границ уточняемого земельного участка
с кадастровым номером 13:01:0132009:49 :**

Обозначение части границ		Горизонтальное проложение (S), м	Описание прохождения части границ	Сведения о согласовании местоположения границ (согласовано/спорное)
от т.	до т.			
1	2	3	4	5
23	н10У	24.19	-	Согласовано
н10У	24	12.00	-	Согласовано

2. Сведения о частях границ уточняемого земельного участка с кадастровым номером 13:01:0132009:49 :				
Обозначение части границ		Горизонтальное проложение (S), м	Описание прохождения части границ	Сведения о согласовании местоположения границ (согласовано/спорное)
от т.	до т.			
1	2	3	4	5
24	25	38.01	-	Согласовано
25	26	33.25	-	Согласовано
26	н11У	35.10	-	Согласовано
н11У	23	3.06	-	Согласовано
3. Сведения о характеристиках уточняемого земельного участка с кадастровым номером 13:01:0132009:49 :				
№ п/п	Наименование характеристики		Значение характеристики	
1	2		3	
1.	Адрес земельного участка		Российская Федерация, Республика Мордовия, район Ардатовский, город Ардатов, улица Южная, дом 14	
1.1.	Сведения о местоположении земельного участка (при отсутствии адреса) в структурированном в соответствии с федеральной информационной адресной системой виде		-	
1.2.	Дополнительные сведения о местоположении земельного участка		-	
2.	Площадь земельного участка ± величина погрешности определения (вычисления) площади ($P \pm \Delta P$), м ²		1338 ± 13	
3.	Формула, примененная для расчета предельной допустимой погрешности определения площади земельного участка, с подставленными значениями и итоговые (вычисленные) значения (ΔP), м ²		$\Delta P = 3.5 * M_t * \sqrt{P} = 3.5 * 0,1 * \sqrt{1338} = 13$	
4.	Площадь земельного участка согласно сведениям Единого государственного реестра недвижимости (Ркад), м ²		1060	
5.	Оценка расхождения Р и Ркад ($P - P_{кад}$), м ²		278	
6.	Предельные минимальный и максимальный размеры земельного участка ($P_{мин}$ и $P_{макс}$), м ²		400 2000	
7.	Кадастровый номер или иной государственный учетный номер (инвентарный) объекта недвижимости, расположенного на земельном участке		13:01:0132009:763	
8.	Вид (виды) разрешенного использования		Для индивидуального жилищного строительства	
8.1.	Дополнительные сведения об использовании земельного участка		-	
9.	Сведения о земельных участках (землях общего пользования, территории общего пользования), посредством которых обеспечивается доступ		Земли общего пользования	

3. Сведения о характеристиках уточняемого земельного участка с кадастровым номером 13:01:0132009:49 :

№ п/п	Наименование характеристики	Значение характеристики
1	2	3
10.	Иные сведения	<p>Фактическое местоположение границ участка не соответствует границам, существующим на местности 15 и более лет. Согласно сведениям ЕГРН земельный участок имеет уточненную площадь, однако фактически сложившееся границы не соответствуют границам указанным в ЕГРН, а именно наблюдается характерное смещение. Ошибка в границах внесенных в ЕГРН, предположительно, допущена лицом, ранее осуществлявшим кадастровые работы в отношении указанного земельного участка. Суть реестровой ошибки состоит в несоответствии сведений о фактическом местоположении границ и его местоположению по сведениям ЕГРН. При выполнении комплексных кадастровых работ реестровая ошибка в сведениях о местоположении границ указанного земельного участка были исправлены. ограничение прав и обременение объекта недвижимости: вид: аренда; номер государственной регистрации: 13-13-06/035/2005-097; срок, на который установлены ограничение прав и обременение объекта недвижимости: Срок действия с 20.04.2005 49 лет.</p>

4. Пояснения к сведениям об уточняемом земельном участке с кадастровым номером 13:01:0132009:49 :

1.	-

Сведения об уточняемых земельных участках, необходимые для исправления реестровых ошибок в сведениях о местоположении их границ

**1. Сведения о характерных точках границ уточняемого земельного участка
с кадастровым номером 13:01:0132009:50 :**

Система координат МСК-13, зона 1

Зона № 1

Обозначение характерных точек границ	Координаты, м				Метод определения координат	Формулы, примененные для расчета средней квадратической погрешности определения координат характерных точек границ (Mt), с подставленными в такие формулы значениями и итоговые (вычисленные) значения Mt, м	Описание закрепле ния точки
	содержатся в Едином государственном реестре недвижимости		определены в результате выполнения комплексных кадастровых работ				
	X	Y	X	Y			
1	2	3	4	5	6	7	8
12	465782.45	1358824.17	465780.76	1358828.90	Метод спутниковых геодезических измерений (определений)	0.1	Закрепление отсутствует
11	465812.75	1358839.71	465814.03	1358844.44	Метод спутниковых геодезических измерений (определений)	0.1	Закрепление отсутствует
27	465799.50	1358868.19	465801.36	1358871.88	Метод спутниковых геодезических измерений (определений)	0.1	Закрепление отсутствует
8	-	-	465768.86	1358856.83	Метод спутниковых геодезических измерений (определений)	0.1	Закрепление отсутствует
8	465769.41	1358853.15	465768.36	1358856.60	Метод спутниковых геодезических измерений (определений)	0.1	Закрепление отсутствует
н12У	-	-	465772.02	1358847.62	Метод спутниковых геодезических измерений (определений)	0.1	Закрепление отсутствует
12	465782.45	1358824.17	465780.76	1358828.90	Метод спутниковых геодезических измерений (определений)	0.1	Закрепление отсутствует

**2. Сведения о частях границ уточняемого земельного участка
с кадастровым номером 13:01:0132009:50 :**

Обозначение части границ		Горизонтальное проложение (S), м	Описание прохождения части границ	Сведения о согласовании местоположения границ (согласовано/спорное)
от т.	до т.			
1	2	3	4	5
12	11	36.72	-	Согласовано
11	27	30.22	-	Согласовано

2. Сведения о частях границ уточняемого земельного участка с кадастровым номером 13:01:0132009:50 :				
Обозначение части границ		Горизонтальное проложение (S), м	Описание прохождения части границ	Сведения о согласовании местоположения границ (согласовано/спорное)
от т.	до т.			
1	2	3	4	5
27	8	35.82	-	Согласовано
8	8	0.55	-	Согласовано
8	н12У	9.70	-	Согласовано
н12У	12	20.66	-	Согласовано
3. Сведения о характеристиках уточняемого земельного участка с кадастровым номером 13:01:0132009:50 :				
№ п/п	Наименование характеристики		Значение характеристики	
1	2		3	
1.	Адрес земельного участка		Российская Федерация, Республика Мордовия, район Ардатовский, город Ардатов, улица Южная, дом 6	
1.1.	Сведения о местоположении земельного участка (при отсутствии адреса) в структурированном в соответствии с федеральной информационной адресной системой виде		-	
1.2.	Дополнительные сведения о местоположении земельного участка		-	
2.	Площадь земельного участка ± величина погрешности определения (вычисления) площади ($P \pm \Delta P$), м ²		1112 ± 12	
3.	Формула, примененная для расчета предельной допустимой погрешности определения площади земельного участка, с подставленными значениями и итоговые (вычисленные) значения (ΔP), м ²		$\Delta P = 3.5 * M_t * \sqrt{P} = 3.5 * 0,1 * \sqrt{1112} = 12$	
4.	Площадь земельного участка согласно сведениям Единого государственного реестра недвижимости (Р _{кад}), м ²		1069	
5.	Оценка расхождения Р и Р _{кад} (Р - Р _{кад}), м ²		43	
6.	Предельные минимальный и максимальный размеры земельного участка (Р _{мин} и Р _{макс}), м ²		400 2000	
7.	Кадастровый номер или иной государственный учетный номер (инвентарный) объекта недвижимости, расположенного на земельном участке		13:01:0132009:235	
8.	Вид (виды) разрешенного использования		Для индивидуального жилищного строительства	
8.1.	Дополнительные сведения об использовании земельного участка		-	
9.	Сведения о земельных участках (землях общего пользования, территории общего пользования), посредством которых обеспечивается доступ		Земли общего пользования	

3. Сведения о характеристиках уточняемого земельного участка с кадастровым номером 13:01:0132009:50 :

№ п/п	Наименование характеристики	Значение характеристики
1	2	3
10.	Иные сведения	<p>Фактическое местоположение границ участка не соответствует границам, существующим на местности 15 и более лет. Согласно сведениям ЕГРН земельный участок имеет уточненную площадь, однако фактически сложившееся границы не соответствуют границам указанным в ЕГРН, а именно наблюдается характерное смещение. Ошибка в границах внесенных в ЕГРН, предположительно, допущена лицом, ранее осуществлявшим кадастровые работы в отношении указанного земельного участка. Суть реестровой ошибки состоит в несоответствии сведений о фактическом местоположении границ и его местоположению по сведениям ЕГРН. При выполнении комплексных кадастровых работ реестровая ошибка в сведениях о местоположении границ указанного земельного участка были исправлены. Аренда № 13-13-06/005/2010-124 от 24.02.2010 № 13-13-06/005/2010-124 от 24.02.2010</p>

4. Пояснения к сведениям об уточняемом земельном участке с кадастровым номером 13:01:0132009:50 :

1.	-

Сведения об уточняемых земельных участках, необходимые для исправления реестровых ошибок в сведениях о местоположении их границ

**1. Сведения о характерных точках границ уточняемого земельного участка
с кадастровым номером 13:01:0132009:51 :**

Система координат МСК-13, зона 1

Зона № 1

Обозначение характерных точек границ	Координаты, м				Метод определения координат	Формулы, примененные для расчета средней квадратической погрешности определения координат характерных точек границ (Mt), с подставленными в такие формулы значениями и итоговые (вычисленные) значения Mt, м	Описание закрепле ния точки
	содержатся в Едином государственном реестре недвижимости		определены в результате выполнения комплексных кадастровых работ				
	X	Y	X	Y			
1	2	3	4	5	6	7	8
28	465725.75	1358883.10	465711.93	1358913.29	Метод спутниковых геодезических измерений (определений)	0.1	Закрепление отсутствует
29	465712.92	1358911.35	465679.02	1358900.64	Метод спутниковых геодезических измерений (определений)	0.1	Закрепление отсутствует
30	465681.17	1358894.43	465695.24	1358861.51	Метод спутниковых геодезических измерений (определений)	0.1	Закрепление отсутствует
31	465693.98	1358866.81	465729.35	1358876.99	Метод спутниковых геодезических измерений (определений)	0.1	Закрепление отсутствует
28	465725.75	1358883.10	465711.93	1358913.29	Метод спутниковых геодезических измерений (определений)	0.1	Закрепление отсутствует

**2. Сведения о частях границ уточняемого земельного участка
с кадастровым номером 13:01:0132009:51 :**

Обозначение части границ		Горизонтальное проложение (S), м	Описание прохождения части границ	Сведения о согласовании местоположения границ (согласовано/спорное)
от т.	до т.			
1	2	3	4	5
28	29	35.26	-	Согласовано
29	30	42.36	-	Согласовано
30	31	37.46	-	Согласовано
31	28	40.26	-	Согласовано

3. Сведения о характеристиках уточняемого земельного участка с кадастровым номером 13:01:0132009:51 :		
№ п/п	Наименование характеристики	Значение характеристики
1	2	3
1.	Адрес земельного участка	Российская Федерация, Республика Мордовия, район Ардатовский, город Ардатов, улица Южная, дом 9
1.1.	Сведения о местоположении земельного участка (при отсутствии адреса) в структурированном в соответствии с федеральной информационной адресной системой виде	-
1.2.	Дополнительные сведения о местоположении земельного участка	-
2.	Площадь земельного участка \pm величина погрешности определения (вычисления) площади ($P \pm \Delta P$), м2	1500 ± 14
3.	Формула, примененная для расчета предельной допустимой погрешности определения площади земельного участка, с подставленными значениями и итоговые (вычисленные) значения (ΔP), м2	$\Delta P = 3.5 * M_t * \sqrt{P} = 3.5 * 0,1 * \sqrt{1500} = 14$
4.	Площадь земельного участка согласно сведениям Единого государственного реестра недвижимости (Ркад), м2	1100
5.	Оценка расхождения Р и Ркад ($P - P_{кад}$), м2	400
6.	Предельные минимальный и максимальный размеры земельного участка ($R_{мин}$ и $R_{макс}$), м2	400 2000
7.	Кадастровый номер или иной государственный учетный номер (инвентарный) объекта недвижимости, расположенного на земельном участке	13:01:0132009:618
8.	Вид (виды) разрешенного использования	Для индивидуального жилищного строительства
8.1.	Дополнительные сведения об использовании земельного участка	-
9.	Сведения о земельных участках (землях общего пользования, территории общего пользования), посредством которых обеспечивается доступ	Земли общего пользования
10.	Иные сведения	<p>Фактическое местоположение границ участка не соответствует границам, существующим на местности 15 и более лет. Согласно сведениям ЕГРН земельный участок имеет уточненную площадь, однако фактически сложившиеся границы не соответствуют границам указанным в ЕГРН, а именно наблюдается характерное смещение. Ошибка в границах внесенных в ЕГРН, предположительно, допущена лицом, ранее осуществлявшим кадастровые работы в отношении указанного земельного участка. Суть реестровой ошибки состоит в несоответствии сведений о фактическом местоположении границ и его местоположению по сведениям ЕГРН. При выполнении комплексных кадастровых работ реестровая ошибка в сведениях о местоположении границ указанного земельного участка были исправлены.</p>

4. Пояснения к сведениям об уточняемом земельном участке с кадастровым номером 13:01:0132009:51 :

1.

-

Сведения об уточняемых земельных участках, необходимые для исправления реестровых ошибок в сведениях о местоположении их границ

**1. Сведения о характерных точках границ уточняемого земельного участка
с кадастровым номером 13:01:0132009:52 :**

Система координат МСК-13, зона 1

Зона № 1

Обозначение характерных точек границ	Координаты, м				Метод определения координат	Формулы, примененные для расчета средней квадратической погрешности определения координат характерных точек границ (Mt), с подставленными в такие формулы значениями и итоговые (вычисленные) значения Mt, м	Описание закрепле ния точки
	содержатся в Едином государственном реестре недвижимости		определены в результате выполнения комплексных кадастровых работ				
	X	Y	X	Y			
1	2	3	4	5	6	7	8
20	465753.65	1358817.84	465753.82	1358817.46	Метод спутниковых геодезических измерений (определений)	0.1	Закрепление отсутствует
н13У	-	-	465750.93	1358824.43	Метод спутниковых геодезических измерений (определений)	0.1	Закрепление отсутствует
н14У	-	-	465753.71	1358825.36	Метод спутниковых геодезических измерений (определений)	0.1	Закрепление отсутствует
н15У	-	-	465746.76	1358841.57	Метод спутниковых геодезических измерений (определений)	0.1	Закрепление отсутствует
н16У	-	-	465744.27	1358840.57	Метод спутниковых геодезических измерений (определений)	0.1	Закрепление отсутствует
32	465741.63	1358846.97	465741.90	1358846.31	Метод спутниковых геодезических измерений (определений)	0.1	Закрепление отсутствует
33	465710.84	1358832.44	465706.75	1358829.52	Метод спутниковых геодезических измерений (определений)	0.1	Закрепление отсутствует
н17У	-	-	465707.78	1358826.18	Метод спутниковых геодезических измерений (определений)	0.1	Закрепление отсутствует
34	465722.70	1358803.51	465715.73	1358800.36	Метод спутниковых геодезических измерений (определений)	0.1	Закрепление отсутствует

1. Сведения о характерных точках границ уточняемого земельного участка с кадастровым номером 13:01:0132009:52 :							
Система координат МСК-13, зона 1						Зона № 1	
Обозначение характерных точек границ	Координаты, м				Метод определения координат	Формулы, примененные для расчета средней квадратической погрешности определения координат характерных точек границ (Mt), с подставленными в такие формулы значениями и итоговые (вычисленные) значения Mt, м	Описание закрепления точки
	содержатся в Едином государственном реестре недвижимости		определены в результате выполнения комплексных кадастровых работ				
	X	Y	X	Y			
1	2	3	4	5	6	7	8
20	465753.65	1358817.84	465753.82	1358817.46	Метод спутниковых геодезических измерений (определений)	0.1	Закрепление отсутствует
2. Сведения о частях границ уточняемого земельного участка с кадастровым номером 13:01:0132009:52 :							
Обозначение части границ		Горизонтальное проложение (S), м	Описание прохождения части границ	Сведения о согласовании местоположения границ (согласовано/спорное)			
от т.	до т.						
1	2	3	4	5			
20	н13У	7.55	-	Согласовано			
н13У	н14У	2.93	-	Согласовано			
н14У	н15У	17.64	-	Согласовано			
н15У	н16У	2.68	-	Согласовано			
н16У	32	6.21	-	Согласовано			
32	33	38.95	-	Согласовано			
33	н17У	3.50	-	Согласовано			
н17У	34	27.02	-	Согласовано			
34	20	41.75	-	Согласовано			
3. Сведения о характеристиках уточняемого земельного участка с кадастровым номером 13:01:0132009:52 :							
№ п/п	Наименование характеристики			Значение характеристики			
1	2			3			
1.	Адрес земельного участка			Российская Федерация, Республика Мордовия, район Ардатовский, город Ардатов, улица Южная, дом 5			
1.1.	Сведения о местоположении земельного участка (при отсутствии адреса) в структурированном в соответствии с федеральной информационной адресной системой виде			-			
1.2.	Дополнительные сведения о местоположении земельного участка			-			
2.	Площадь земельного участка ± величина погрешности определения (вычисления) площади (P ± ΔP), м2			1288 ± 13			
3.	Формула, примененная для расчета предельной допустимой погрешности определения площади земельного участка, с подставленными значениями и итоговые (вычисленные) значения (ΔP), м2			ΔP=3.5*Mt*√P=3.5*0,1*√1288=13			
4.	Площадь земельного участка согласно сведениям Единого государственного реестра недвижимости (Ркад), м2			1068			

3. Сведения о характеристиках уточняемого земельного участка с кадастровым номером 13:01:0132009:52 :		
№ п/п	Наименование характеристики	Значение характеристики
1	2	3
5.	Оценка расхождения Р и Ркад (Р - Ркад), м2	220
6.	Предельные минимальный и максимальный размеры земельного участка (Рмин и Рмакс), м2	400 2000
7.	Кадастровый номер или иной государственный учетный номер (инвентарный) объекта недвижимости, расположенного на земельном участке	13:01:0132009:248
8.	Вид (виды) разрешенного использования	Для индивидуального жилищного строительства
8.1.	Дополнительные сведения об использовании земельного участка	-
9.	Сведения о земельных участках (землях общего пользования, территории общего пользования), посредством которых обеспечивается доступ	Земли общего пользования
10.	Иные сведения	Фактическое местоположение границ участка не соответствует границам, существующим на местности 15 и более лет. Согласно сведениям ЕГРН земельный участок имеет уточненную площадь, однако фактически сложившееся границы не соответствуют границам указанным в ЕГРН, а именно наблюдается характерное смещение. Ошибка в границах внесенных в ЕГРН, предположительно, допущена лицом, ранее осуществлявшим кадастровые работы в отношении указанного земельного участка. Суть реестровой ошибки состоит в несоответствии сведений о фактическом местоположении границ и его местоположению по сведениям ЕГРН. При выполнении комплексных кадастровых работ реестровая ошибка в сведениях о местоположении границ указанного земельного участка были исправлены.
4. Пояснения к сведениям об уточняемом земельном участке с кадастровым номером 13:01:0132009:52 :		
1.	-	

Сведения об уточняемых земельных участках, необходимые для исправления реестровых ошибок в сведениях о местоположении их границ

**1. Сведения о характерных точках границ уточняемого земельного участка
с кадастровым номером 13:01:0132009:54 :**

Система координат МСК-13, зона 1

Зона № 1

Обозначение характерных точек границ	Координаты, м				Метод определения координат	Формулы, примененные для расчета средней квадратической погрешности определения координат характерных точек границ (Mt), с подставленными в такие формулы значениями и итоговые (вычисленные) значения Mt, м	Описание закрепле ния точки
	содержатся в Едином государственном реестре недвижимости		определены в результате выполнения комплексных кадастровых работ				
	X	Y	X	Y			
1	2	3	4	5	6	7	8
35	465736.04	1359013.04	465736.73	1359013.96	Метод спутниковых геодезических измерений (определений)	0.1	Закрепление отсутствует
36	465723.91	1359040.04	465724.68	1359041.11	Метод спутниковых геодезических измерений (определений)	0.1	Закрепление отсутствует
н18У	-	-	465723.91	1359041.11	Метод спутниковых геодезических измерений (определений)	0.1	Закрепление отсутствует
37	465692.16	1359023.41	465692.94	1359024.67	Метод спутниковых геодезических измерений (определений)	0.1	Закрепление отсутствует
н19У	-	-	465697.59	1359014.51	Метод спутниковых геодезических измерений (определений)	0.1	Закрепление отсутствует
н20У	-	-	465691.39	1359011.53	Метод спутниковых геодезических измерений (определений)	0.1	Закрепление отсутствует
38	465704.44	1358996.29	465699.73	1358994.34	Метод спутниковых геодезических измерений (определений)	0.1	Закрепление отсутствует
н21У	-	-	465702.26	1358995.68	Метод спутниковых геодезических измерений (определений)	0.1	Закрепление отсутствует
35	465736.04	1359013.04	465736.73	1359013.96	Метод спутниковых геодезических измерений (определений)	0.1	Закрепление отсутствует

2. Сведения о частях границ уточняемого земельного участка с кадастровым номером 13:01:0132009:54 :				
Обозначение части границ		Горизонтальное проложение (S), м	Описание прохождения части границ	Сведения о согласовании местоположения границ (согласовано/спорное)
от т.	до т.			
1	2	3	4	5
35	36	29.70	-	Согласовано
36	н18У	0.77	-	Согласовано
н18У	37	35.06	-	Согласовано
37	н19У	11.17	-	Согласовано
н19У	н20У	6.88	-	Согласовано
н20У	38	19.11	-	Согласовано
38	н21У	2.86	-	Согласовано
н21У	35	39.02	-	Согласовано
3. Сведения о характеристиках уточняемого земельного участка с кадастровым номером 13:01:0132009:54 :				
№ п/п	Наименование характеристики		Значение характеристики	
1	2		3	
1.	Адрес земельного участка		Российская Федерация, Республика Мордовия, район Ардатовский, город Ардатов, улица Южная, дом 18	
1.1.	Сведения о местоположении земельного участка (при отсутствии адреса) в структурированном в соответствии с федеральной информационной адресной системой виде		-	
1.2.	Дополнительные сведения о местоположении земельного участка		-	
2.	Площадь земельного участка ± величина погрешности определения (вычисления) площади (Р ± ΔР), м2		1194 ± 12	
3.	Формула, примененная для расчета предельной допустимой погрешности определения площади земельного участка, с подставленными значениями и итоговые (вычисленные) значения (ΔР), м2		ΔР=3.5*Mt*√P=3.5*0,1*√1194=12	
4.	Площадь земельного участка согласно сведениям Единого государственного реестра недвижимости (Ркад), м2		1060	
5.	Оценка расхождения Р и Ркад (Р - Ркад), м2		134	
6.	Предельные минимальный и максимальный размеры земельного участка (Рмин и Рмакс), м2		400 2000	
7.	Кадастровый номер или иной государственный учетный номер (инвентарный) объекта недвижимости, расположенного на земельном участке		13:01:0132009:631	
8.	Вид (виды) разрешенного использования		Для индивидуального жилищного строительства	
8.1.	Дополнительные сведения об использовании земельного участка		-	
9.	Сведения о земельных участках (землях общего пользования, территории общего пользования), посредством которых обеспечивается доступ		Земли общего пользования	

3. Сведения о характеристиках уточняемого земельного участка с кадастровым номером 13:01:0132009:54 :		
№ п/п	Наименование характеристики	Значение характеристики
1	2	3
10.	Иные сведения	<p>Фактическое местоположение границ участка не соответствует границам, существующим на местности 15 и более лет. Согласно сведениям ЕГРН земельный участок имеет уточненную площадь, однако фактически сложившееся границы не соответствуют границам указанным в ЕГРН, а именно наблюдается характерное смещение. Ошибка в границах внесенных в ЕГРН, предположительно, допущена лицом, ранее осуществлявшим кадастровые работы в отношении указанного земельного участка. Суть реестровой ошибки состоит в несоответствии сведений о фактическом местоположении границ и его местоположению по сведениям ЕГРН. При выполнении комплексных кадастровых работ реестровая ошибка в сведениях о местоположении границ указанного земельного участка были исправлены. ограничение прав и обременение объекта недвижимости: вид: аренда; номер государственной регистрации: 13-1/01-29/2004-60; срок, на который установлены ограничение прав и обременение объекта недвижимости: Срок действия с 28.04.2004 49 лет.</p>
4. Пояснения к сведениям об уточняемом земельном участке с кадастровым номером 13:01:0132009:54 :		
1.	-	

Сведения об уточняемых земельных участках, необходимые для исправления реестровых ошибок в сведениях о местоположении их границ

**1. Сведения о характерных точках границ уточняемого земельного участка
с кадастровым номером 13:01:0132009:65 :**

Система координат МСК-13, зона 1

Зона № 1

Обозначение характерных точек границ	Координаты, м				Метод определения координат	Формулы, примененные для расчета средней квадратической погрешности определения координат характерных точек границ (Mt), с подставленными в такие формулы значениями и итоговые (вычисленные) значения Mt, м	Описание закрепле ния точки
	содержатся в Едином государственном реестре недвижимости		определены в результате выполнения комплексных кадастровых работ				
	X	Y	X	Y			
1	2	3	4	5	6	7	8
39	465786.02	1358903.82	465786.66	1358903.28	Метод спутниковых геодезических измерений (определений)	0.1	Закрепление отсутствует
40	465771.42	1358935.54	465773.16	1358933.21	Метод спутниковых геодезических измерений (определений)	0.1	Закрепление отсутствует
н22У	-	-	465750.78	1358923.57	Метод спутниковых геодезических измерений (определений)	0.1	Закрепление отсутствует
н23У	-	-	465740.90	1358919.05	Метод спутниковых геодезических измерений (определений)	0.1	Закрепление отсутствует
41	465738.92	1358920.22	465737.51	1358917.24	Метод спутниковых геодезических измерений (определений)	0.1	Закрепление отсутствует
н24У	-	-	465740.00	1358911.63	Метод спутниковых геодезических измерений (определений)	0.1	Закрепление отсутствует
42	465753.35	1358888.41	465751.21	1358887.36	Метод спутниковых геодезических измерений (определений)	0.1	Закрепление отсутствует
42	-	-	465753.35	1358888.41	Метод спутниковых геодезических измерений (определений)	0.1	Закрепление отсутствует
39	465786.02	1358903.82	465786.66	1358903.28	Метод спутниковых геодезических измерений (определений)	0.1	Закрепление отсутствует

2. Сведения о частях границ уточняемого земельного участка с кадастровым номером 13:01:0132009:65 :				
Обозначение части границ		Горизонтальное проложение (S), м	Описание прохождения части границ	Сведения о согласовании местоположения границ (согласовано/спорное)
от т.	до т.			
1	2	3	4	5
39	40	32.83	-	Согласовано
40	н22У	24.37	-	Согласовано
н22У	н23У	10.86	-	Согласовано
н23У	41	3.84	-	Согласовано
41	н24У	6.14	-	Согласовано
н24У	42	26.73	-	Согласовано
42	42	2.38	-	Согласовано
42	39	36.48	-	Согласовано
3. Сведения о характеристиках уточняемого земельного участка с кадастровым номером 13:01:0132009:65 :				
№ п/п	Наименование характеристики		Значение характеристики	
1	2		3	
1.	Адрес земельного участка		Российская Федерация, Республика Мордовия, район Ардатовский, город Ардатов, улица Южная, дом 10	
1.1.	Сведения о местоположении земельного участка (при отсутствии адреса) в структурированном в соответствии с федеральной информационной адресной системой виде		-	
1.2.	Дополнительные сведения о местоположении земельного участка		-	
2.	Площадь земельного участка ± величина погрешности определения (вычисления) площади (Р ± ΔР), м2		1288 ± 13	
3.	Формула, примененная для расчета предельной допустимой погрешности определения площади земельного участка, с подставленными значениями и итоговые (вычисленные) значения (ΔР), м2		ΔР=3.5*Мт*√Р=3.5*0,1*√1288=13	
4.	Площадь земельного участка согласно сведениям Единого государственного реестра недвижимости (Ркад), м2		1258	
5.	Оценка расхождения Р и Ркад (Р - Ркад), м2		30	
6.	Предельные минимальный и максимальный размеры земельного участка (Рмин и Рмакс), м2		400 2000	
7.	Кадастровый номер или иной государственный учетный номер (инвентарный) объекта недвижимости, расположенного на земельном участке		13:01:0132009:619	
8.	Вид (виды) разрешенного использования		Для индивидуального жилищного строительства	
8.1.	Дополнительные сведения об использовании земельного участка		-	
9.	Сведения о земельных участках (землях общего пользования, территории общего пользования), посредством которых обеспечивается доступ		Земли общего пользования	

3. Сведения о характеристиках уточняемого земельного участка с кадастровым номером 13:01:0132009:65 :

№ п/п	Наименование характеристики	Значение характеристики
1	2	3
10.	Иные сведения	<p>Фактическое местоположение границ участка не соответствует границам, существующим на местности 15 и более лет. Согласно сведениям ЕГРН земельный участок имеет уточненную площадь, однако фактически сложившееся границы не соответствуют границам указанным в ЕГРН, а именно наблюдается характерное смещение. Ошибка в границах внесенных в ЕГРН, предположительно, допущена лицом, ранее осуществлявшим кадастровые работы в отношении указанного земельного участка. Суть реестровой ошибки состоит в несоответствии сведений о фактическом местоположении границ и его местоположению по сведениям ЕГРН. При выполнении комплексных кадастровых работ реестровая ошибка в сведениях о местоположении границ указанного земельного участка были исправлены. ограничение прав и обременение объекта недвижимости: вид: аренда; номер государственной регистрации: 13-13-07/011/2011-080; срок, на который установлены ограничение прав и обременение объекта недвижимости: Срок действия с 11.05.2011 по 01.04.2060 с 11.05.2011 по 01.04.2060.</p>

4. Пояснения к сведениям об уточняемом земельном участке с кадастровым номером 13:01:0132009:65 :

1.	-

Сведения об уточняемых земельных участках, необходимые для исправления реестровых ошибок в сведениях о местоположении их границ

**1. Сведения о характерных точках границ уточняемого земельного участка
с кадастровым номером 13:01:0132009:72 :**

Система координат МСК-13, зона 1

Зона № 1

Обозначение характерных точек границ	Координаты, м				Метод определения координат	Формулы, примененные для расчета средней квадратической погрешности определения координат характерных точек границ (Mt), с подставленными в такие формулы значениями и итоговые (вычисленные) значения Mt, м	Описание закрепле ния точки
	содержатся в Едином государственном реестре недвижимости		определены в результате выполнения комплексных кадастровых работ				
	X	Y	X	Y			
1	2	3	4	5	6	7	8
43	465703.17	1358928.02	465671.48	1358911.14	Метод спутниковых геодезических измерений (определений)	0.1	Закрепление отсутствует
н25У	-	-	465708.27	1358927.32	Метод спутниковых геодезических измерений (определений)	0.1	Закрепление отсутствует
н26У	-	-	465694.69	1358955.47	Метод спутниковых геодезических измерений (определений)	0.1	Закрепление отсутствует
17	465691.01	1358955.02	465691.46	1358954.03	Метод спутниковых геодезических измерений (определений)	0.1	Закрепление отсутствует
18	465659.32	1358938.14	465659.32	1358938.14	Метод спутниковых геодезических измерений (определений)	0.1	Закрепление отсутствует
44	465671.48	1358911.14	-	-	Метод спутниковых геодезических измерений (определений)	0	-
43	465703.17	1358928.02	465671.48	1358911.14	Метод спутниковых геодезических измерений (определений)	0.1	Закрепление отсутствует

**2. Сведения о частях границ уточняемого земельного участка
с кадастровым номером 13:01:0132009:72 :**

Обозначение части границ		Горизонтальное проложение (S), м	Описание прохождения части границ	Сведения о согласовании местоположения границ (согласовано/спорное)
от т.	до т.			
1	2	3	4	5
43	н25У	40.19	-	Согласовано
н25У	н26У	31.25	-	Согласовано

2. Сведения о частях границ уточняемого земельного участка с кадастровым номером 13:01:0132009:72 :				
Обозначение части границ		Горизонтальное проложение (S), м	Описание прохождения части границ	Сведения о согласовании местоположения границ (согласовано/спорное)
от т.	до т.			
1	2	3	4	5
н26У	17	3.54	-	Согласовано
17	18	35.85	-	Согласовано
18	43	29.61	-	Согласовано
3. Сведения о характеристиках уточняемого земельного участка с кадастровым номером 13:01:0132009:72 :				
№ п/п	Наименование характеристики		Значение характеристики	
1	2		3	
1.	Адрес земельного участка		Российская Федерация, Республика Мордовия, район Ардатовский, город Ардатов, улица Южная, дом 13	
1.1.	Сведения о местоположении земельного участка (при отсутствии адреса) в структурированном в соответствии с федеральной информационной адресной системой виде		-	
1.2.	Дополнительные сведения о местоположении земельного участка		-	
2.	Площадь земельного участка ± величина погрешности определения (вычисления) площади ($P \pm \Delta P$), м ²		1213 ± 12	
3.	Формула, примененная для расчета предельной допустимой погрешности определения площади земельного участка, с подставленными значениями и итоговые (вычисленные) значения (ΔP), м ²		$\Delta P = 3.5 * M_t * \sqrt{P} = 3.5 * 0,1 * \sqrt{1213} = 12$	
4.	Площадь земельного участка согласно сведениям Единого государственного реестра недвижимости (Р _{кад}), м ²		1061	
5.	Оценка расхождения Р и Р _{кад} (Р - Р _{кад}), м ²		152	
6.	Предельные минимальный и максимальный размеры земельного участка (Р _{мин} и Р _{макс}), м ²		400 2000	
7.	Кадастровый номер или иной государственный учетный номер (инвентарный) объекта недвижимости, расположенного на земельном участке		13:01:0132009:633	
8.	Вид (виды) разрешенного использования		Для индивидуального жилищного строительства	
8.1.	Дополнительные сведения об использовании земельного участка		-	
9.	Сведения о земельных участках (землях общего пользования, территории общего пользования), посредством которых обеспечивается доступ		Земли общего пользования	

3. Сведения о характеристиках уточняемого земельного участка с кадастровым номером 13:01:0132009:72 :

№ п/п	Наименование характеристики	Значение характеристики
1	2	3
10.	Иные сведения	<p>Фактическое местоположение границ участка не соответствует границам, существующим на местности 15 и более лет. Согласно сведениям ЕГРН земельный участок имеет уточненную площадь, однако фактически сложившееся границы не соответствуют границам указанным в ЕГРН, а именно наблюдается характерное смещение. Ошибка в границах внесенных в ЕГРН, предположительно, допущена лицом, ранее осуществлявшим кадастровые работы в отношении указанного земельного участка. Суть реестровой ошибки состоит в несоответствии сведений о фактическом местоположении границ и его местоположению по сведениям ЕГРН. При выполнении комплексных кадастровых работ реестровая ошибка в сведениях о местоположении границ указанного земельного участка были исправлены. Ограничение прав и обременение объекта недвижимости: вид: аренда; номер государственной регистрации: 13-13-06/022/2010-089; срок, на который установлены ограничение прав и обременение объекта недвижимости: Срок действия с 05.04.2010 по 21.10.2056 с 05.04.2010 по 21.10.2056.</p>

4. Пояснения к сведениям об уточняемом земельном участке с кадастровым номером 13:01:0132009:72 :

1.	-

Сведения об уточняемых земельных участках, необходимые для исправления реестровых ошибок в сведениях о местоположении их границ

**1. Сведения о характерных точках границ уточняемого земельного участка
с кадастровым номером 13:01:0132009:73 :**

Система координат МСК-13, зона 1

Зона № 1

Обозначение характерных точек границ	Координаты, м				Метод определения координат	Формулы, примененные для расчета средней квадратической погрешности определения координат характерных точек границ (Mt), с подставленными в такие формулы значениями и итоговые (вычисленные) значения Mt, м	Описание закрепле ния точки
	содержатся в Едином государственном реестре недвижимости		определены в результате выполнения комплексных кадастровых работ				
	X	Y	X	Y			
1	2	3	4	5	6	7	8
45	465868.45	1358721.25	465870.16	1358722.97	Метод спутниковых геодезических измерений (определений)	0.1	Закрепление отсутствует
46	465861.15	1358734.62	465863.98	1358736.60	Метод спутниковых геодезических измерений (определений)	0.1	Закрепление отсутствует
н27У	-	-	465844.18	1358727.35	Метод спутниковых геодезических измерений (определений)	0.1	Закрепление отсутствует
н28У	-	-	465840.10	1358725.32	Метод спутниковых геодезических измерений (определений)	0.1	Закрепление отсутствует
н29У	-	-	465839.56	1358725.36	Метод спутниковых геодезических измерений (определений)	0.1	Закрепление отсутствует
н30У	-	-	465830.40	1358720.85	Метод спутниковых геодезических измерений (определений)	0.1	Закрепление отсутствует
47	465843.45	1358726.48	465821.69	1358716.64	Метод спутниковых геодезических измерений (определений)	0.1	Закрепление отсутствует
48	465850.74	1358712.79	465827.11	1358703.70	Метод спутниковых геодезических измерений (определений)	0.1	Закрепление отсутствует
н31У	-	-	465844.59	1358710.79	Метод спутниковых геодезических измерений (определений)	0.1	Закрепление отсутствует

1. Сведения о характерных точках границ уточняемого земельного участка с кадастровым номером 13:01:0132009:73 :							
Система координат МСК-13, зона 1						Зона № 1	
Обозначение характерных точек границ	Координаты, м				Метод определения координат	Формулы, примененные для расчета средней квадратической погрешности определения координат характерных точек границ (Mt), с подставленными в такие формулы значениями и итоговые (вычисленные) значения Mt, м	Описание закрепле ния точки
	содержатся в Едином государственном реестре недвижимости		определены в результате выполнения комплексных кадастровых работ				
	X	Y	X	Y			
1	2	3	4	5	6	7	8
45	465868.45	1358721.25	465870.16	1358722.97	Метод спутниковых геодезических измерений (определений)	0.1	Закрепление отсутствует
						-	
н32У	-	-	465853.38	1358730.37	Метод спутниковых геодезических измерений (определений)	0.1	Закрепление отсутствует
н33У	-	-	465853.45	1358730.55	Метод спутниковых геодезических измерений (определений)	0.1	Закрепление отсутствует
н34У	-	-	465853.21	1358730.64	Метод спутниковых геодезических измерений (определений)	0.1	Закрепление отсутствует
н35У	-	-	465853.15	1358730.46	Метод спутниковых геодезических измерений (определений)	0.1	Закрепление отсутствует
н32У	-	-	465853.38	1358730.37	Метод спутниковых геодезических измерений (определений)	0.1	Закрепление отсутствует
2. Сведения о частях границ уточняемого земельного участка с кадастровым номером 13:01:0132009:73 :							
Обозначение части границ		Горизонтальное проложение (S), м	Описание прохождения части границ	Сведения о согласовании местоположения границ (согласовано/спорное)			
от т.	до т.						
1	2	3	4	5			
45	46	14.97	-	Согласовано			
46	н27У	21.85	-	Согласовано			
н27У	н28У	4.56	-	Согласовано			
н28У	н29У	0.54	-	Согласовано			
н29У	н30У	10.21	-	Согласовано			
н30У	47	9.67	-	Согласовано			
47	48	14.03	-	Согласовано			

2. Сведения о частях границ уточняемого земельного участка с кадастровым номером 13:01:0132009:73 :				
Обозначение части границ		Горизонтальное проложение (S), м	Описание прохождения части границ	Сведения о согласовании местоположения границ (согласовано/спорное)
от т.	до т.			
1	2	3	4	5
48	н31У	18.86	-	Согласовано
н31У	45	28.32	-	Согласовано
н32У	н33У	0.19	-	Согласовано
н33У	н34У	0.26	-	Согласовано
н34У	н35У	0.19	-	Согласовано
н35У	н32У	0.25	-	Согласовано
3. Сведения о характеристиках уточняемого земельного участка с кадастровым номером 13:01:0132009:73 :				
№ п/п	Наименование характеристики		Значение характеристики	
1	2		3	
1.	Адрес земельного участка		Российская Федерация, Республика Мордовия, район Ардатовский, город Ардатов, улица Постникова, дом 4	
1.1.	Сведения о местоположении земельного участка (при отсутствии адреса) в структурированном в соответствии с федеральной информационной адресной системой виде		-	
1.2.	Дополнительные сведения о местоположении земельного участка		-	
2.	Площадь земельного участка ± величина погрешности определения (вычисления) площади ($P \pm \Delta P$), м ²		700 ± 9	
3.	Формула, примененная для расчета предельной допустимой погрешности определения площади земельного участка, с подставленными значениями и итоговые (вычисленные) значения (ΔP), м ²		$\Delta P = 3.5 * M_t * \sqrt{P} = 3.5 * 0,1 * \sqrt{700} = 9$	
4.	Площадь земельного участка согласно сведениям Единого государственного реестра недвижимости (Ркад), м ²		300	
5.	Оценка расхождения Р и Ркад ($P - P_{кад}$), м ²		400	
6.	Предельные минимальный и максимальный размеры земельного участка ($R_{мин}$ и $R_{макс}$), м ²		400 2000	
7.	Кадастровый номер или иной государственный учетный номер (инвентарный) объекта недвижимости, расположенного на земельном участке		13:01:0132009:240	
8.	Вид (виды) разрешенного использования		Для индивидуального жилищного строительства	
8.1.	Дополнительные сведения об использовании земельного участка		-	
9.	Сведения о земельных участках (землях общего пользования, территории общего пользования), посредством которых обеспечивается доступ		Земли общего пользования	

3. Сведения о характеристиках уточняемого земельного участка с кадастровым номером 13:01:0132009:73 :		
№ п/п	Наименование характеристики	Значение характеристики
1	2	3
10.	Иные сведения	<p>Фактическое местоположение границ участка не соответствует границам, существующим на местности 15 и более лет. Согласно сведениям ЕГРН земельный участок имеет уточненную площадь, однако фактически сложившееся границы не соответствуют границам указанным в ЕГРН, а именно наблюдается характерное смещение. Ошибка в границах внесенных в ЕГРН, предположительно, допущена лицом, ранее осуществлявшим кадастровые работы в отношении указанного земельного участка. Суть реестровой ошибки состоит в несоответствии сведений о фактическом местоположении границ и его местоположению по сведениям ЕГРН. При выполнении комплексных кадастровых работ реестровая ошибка в сведениях о местоположении границ указанного земельного участка были исправлены.</p>
4. Пояснения к сведениям об уточняемом земельном участке с кадастровым номером 13:01:0132009:73 :		
1.	-	

Сведения об уточняемых земельных участках, необходимые для исправления реестровых ошибок в сведениях о местоположении их границ

**1. Сведения о характерных точках границ уточняемого земельного участка
с кадастровым номером 13:01:0132009:187 :**

Система координат МСК-13, зона 1

Зона № 1

Обозначение характерных точек границ	Координаты, м				Метод определения координат	Формулы, примененные для расчета средней квадратической погрешности определения координат характерных точек границ (Mt), с подставленными в такие формулы значениями и итоговые (вычисленные) значения Mt, м	Описание закрепле ния точки
	содержатся в Едином государственном реестре недвижимости		определены в результате выполнения комплексных кадастровых работ				
	X	Y	X	Y			
1	2	3	4	5	6	7	8
49	465882.45	1359065.65	465874.69	1359062.12	Метод спутниковых геодезических измерений (определений)	0.1	Закрепление отсутствует
50	465863.88	1359101.10	465855.32	1359103.61	Метод спутниковых геодезических измерений (определений)	0.1	Закрепление отсутствует
51	465836.52	1359088.65	465827.23	1359092.14	Метод спутниковых геодезических измерений (определений)	0.1	Закрепление отсутствует
н36У	-	-	465840.55	1359063.03	Метод спутниковых геодезических измерений (определений)	0.1	Закрепление отсутствует
н37У	-	-	465844.56	1359054.25	Метод спутниковых геодезических измерений (определений)	0.1	Закрепление отсутствует
52	465855.10	1359053.23	465847.17	1359048.54	Метод спутниковых геодезических измерений (определений)	0.1	Закрепление отсутствует
49	465882.45	1359065.65	465874.69	1359062.12	Метод спутниковых геодезических измерений (определений)	0.1	Закрепление отсутствует

**2. Сведения о частях границ уточняемого земельного участка
с кадастровым номером 13:01:0132009:187 :**

Обозначение части границ		Горизонтальное проложение (S), м	Описание прохождения части границ	Сведения о согласовании местоположения границ (согласовано/спорное)
от т.	до т.			
1	2	3	4	5
49	50	45.79	-	Согласовано
50	51	30.34	-	Согласовано

2. Сведения о частях границ уточняемого земельного участка с кадастровым номером 13:01:0132009:187 :				
Обозначение части границ		Горизонтальное проложение (S), м	Описание прохождения части границ	Сведения о согласовании местоположения границ (согласовано/спорное)
от т.	до т.			
1	2	3	4	5
51	н36У	32.01	-	Согласовано
н36У	н37У	9.65	-	Согласовано
н37У	52	6.28	-	Согласовано
52	49	30.69	-	Согласовано
3. Сведения о характеристиках уточняемого земельного участка с кадастровым номером 13:01:0132009:187 :				
№ п/п	Наименование характеристики		Значение характеристики	
1	2		3	
1.	Адрес земельного участка		Российская Федерация, Республика Мордовия, район Ардатовский, город Ардатов, дом 10	
1.1.	Сведения о местоположении земельного участка (при отсутствии адреса) в структурированном в соответствии с федеральной информационной адресной системой виде		-	
1.2.	Дополнительные сведения о местоположении земельного участка		-	
2.	Площадь земельного участка ± величина погрешности определения (вычисления) площади ($P \pm \Delta P$), м2		1429 ± 13	
3.	Формула, примененная для расчета предельной допустимой погрешности определения площади земельного участка, с подставленными значениями и итоговые (вычисленные) значения (ΔP), м2		$\Delta P = 3.5 * M_t * \sqrt{P} = 3.5 * 0,1 * \sqrt{1429} = 13$	
4.	Площадь земельного участка согласно сведениям Единого государственного реестра недвижимости (Ркад), м2		1200	
5.	Оценка расхождения Р и Ркад ($P - P_{кад}$), м2		229	
6.	Предельные минимальный и максимальный размеры земельного участка ($P_{мин}$ и $P_{макс}$), м2		400 2000	
7.	Кадастровый номер или иной государственный учетный номер (инвентарный) объекта недвижимости, расположенного на земельном участке		13:01:0132009:255	
8.	Вид (виды) разрешенного использования		Для индивидуального жилищного строительства	
8.1.	Дополнительные сведения об использовании земельного участка		-	
9.	Сведения о земельных участках (землях общего пользования, территории общего пользования), посредством которых обеспечивается доступ		Земли общего пользования	

3. Сведения о характеристиках уточняемого земельного участка с кадастровым номером 13:01:0132009:187 :

№ п/п	Наименование характеристики	Значение характеристики
1	2	3
10.	Иные сведения	<p>Фактическое местоположение границ участка не соответствует границам, существующим на местности 15 и более лет. Согласно сведениям ЕГРН земельный участок имеет уточненную площадь, однако фактически сложившееся границы не соответствуют границам указанным в ЕГРН, а именно наблюдается характерное смещение. Ошибка в границах внесенных в ЕГРН, предположительно, допущена лицом, ранее осуществлявшим кадастровые работы в отношении указанного земельного участка. Суть реестровой ошибки состоит в несоответствии сведений о фактическом местоположении границ и его местоположению по сведениям ЕГРН. При выполнении комплексных кадастровых работ реестровая ошибка в сведениях о местоположении границ указанного земельного участка были исправлены. ограничение прав и обременение объекта недвижимости: вид: аренда; номер государственной регистрации: 13-13-06/050/2007-084; срок, на который установлены ограничение прав и обременение объекта недвижимости: Срок действия с 06.11.2007 по 06.11.2056 с 06.11.2007 по 06.11.2056.</p>

4. Пояснения к сведениям об уточняемом земельном участке с кадастровым номером 13:01:0132009:187 :

1.	-

Сведения об уточняемых земельных участках, необходимые для исправления реестровых ошибок в сведениях о местоположении их границ

**1. Сведения о характерных точках границ уточняемого земельного участка
с кадастровым номером 13:01:0132009:188 :**

Система координат МСК-13, зона 1

Зона № 1

Обозначение характерных точек границ	Координаты, м				Метод определения координат	Формулы, примененные для расчета средней квадратической погрешности определения координат характерных точек границ (Mt), с подставленными в такие формулы значениями и итоговые (вычисленные) значения Mt, м	Описание закрепле ния точки
	содержатся в Едином государственном реестре недвижимости		определены в результате выполнения комплексных кадастровых работ				
	X	Y	X	Y			
1	2	3	4	5	6	7	8
52	465855.10	1359053.23	465847.17	1359048.54	Метод спутниковых геодезических измерений (определений)	0.1	Закрепление отсутствует
н37У	-	-	465844.56	1359054.25	Метод спутниковых геодезических измерений (определений)	0.1	Закрепление отсутствует
н36У	-	-	465840.55	1359063.03	Метод спутниковых геодезических измерений (определений)	0.1	Закрепление отсутствует
51	465836.52	1359088.65	465827.23	1359092.14	Метод спутниковых геодезических измерений (определений)	0.1	Закрепление отсутствует
53	465809.18	1359076.22	465799.63	1359079.69	Метод спутниковых геодезических измерений (определений)	0.1	Закрепление отсутствует
н38У	-	-	465809.26	1359059.29	Метод спутниковых геодезических измерений (определений)	0.1	Закрепление отсутствует
н39У	-	-	465817.14	1359041.86	Метод спутниковых геодезических измерений (определений)	0.1	Закрепление отсутствует
54	465827.75	1359040.77	465819.95	1359036.20	Метод спутниковых геодезических измерений (определений)	0.1	Закрепление отсутствует
52	465855.10	1359053.23	465847.17	1359048.54	Метод спутниковых геодезических измерений (определений)	0.1	Закрепление отсутствует

2. Сведения о частях границ уточняемого земельного участка с кадастровым номером 13:01:0132009:188 :				
Обозначение части границ		Горизонтальное проложение (S), м	Описание прохождения части границ	Сведения о согласовании местоположения границ (согласовано/спорное)
от т.	до т.			
1	2	3	4	5
52	н37У	6.28	-	Согласовано
н37У	н36У	9.65	-	Согласовано
н36У	51	32.01	-	Согласовано
51	53	30.28	-	Согласовано
53	н38У	22.56	-	Согласовано
н38У	н39У	19.13	-	Согласовано
н39У	54	6.32	-	Согласовано
54	52	29.89	-	Согласовано
3. Сведения о характеристиках уточняемого земельного участка с кадастровым номером 13:01:0132009:188 :				
№ п/п	Наименование характеристики		Значение характеристики	
1	2		3	
1.	Адрес земельного участка		Российская Федерация, Республика Мордовия, район Ардатовский, город Ардатов, микрорайон 2-й, дом 8	
1.1.	Сведения о местоположении земельного участка (при отсутствии адреса) в структурированном в соответствии с федеральной информационной адресной системой виде		-	
1.2.	Дополнительные сведения о местоположении земельного участка		-	
2.	Площадь земельного участка ± величина погрешности определения (вычисления) площади (Р ± ΔР), м2		1443 ± 13	
3.	Формула, примененная для расчета предельной допустимой погрешности определения площади земельного участка, с подставленными значениями и итоговые (вычисленные) значения (ΔР), м2		ΔР=3.5*Мi*√Р=3.5*0,1*√1443=13	
4.	Площадь земельного участка согласно сведениям Единого государственного реестра недвижимости (Ркад), м2		1200	
5.	Оценка расхождения Р и Ркад (Р - Ркад), м2		243	
6.	Предельные минимальный и максимальный размеры земельного участка (Рмин и Рмакс), м2		400 2000	
7.	Кадастровый номер или иной государственный учетный номер (инвентарный) объекта недвижимости, расположенного на земельном участке		13:01:0132009:251	
8.	Вид (виды) разрешенного использования		Для индивидуального жилищного строительства	
8.1.	Дополнительные сведения об использовании земельного участка		-	
9.	Сведения о земельных участках (землях общего пользования, территории общего пользования), посредством которых обеспечивается доступ		Земли общего пользования	

3. Сведения о характеристиках уточняемого земельного участка с кадастровым номером 13:01:0132009:188 :

№ п/п	Наименование характеристики	Значение характеристики
1	2	3
10.	Иные сведения	<p>Фактическое местоположение границ участка не соответствует границам, существующим на местности 15 и более лет. Согласно сведениям ЕГРН земельный участок имеет уточненную площадь, однако фактически сложившееся границы не соответствуют границам указанным в ЕГРН, а именно наблюдается характерное смещение. Ошибка в границах внесенных в ЕГРН, предположительно, допущена лицом, ранее осуществлявшим кадастровые работы в отношении указанного земельного участка. Суть реестровой ошибки состоит в несоответствии сведений о фактическом местоположении границ и его местоположению по сведениям ЕГРН. При выполнении комплексных кадастровых работ реестровая ошибка в сведениях о местоположении границ указанного земельного участка были исправлены. Ограничение прав и обременение объекта недвижимости: вид: аренда; номер государственной регистрации: 13-13-06/043/2007-271; срок, на который установлены ограничение прав и обременение объекта недвижимости: Срок действия с 06.11.2007 по 06.11.2056 с 06.11.2007 по 06.11.2056.</p>

4. Пояснения к сведениям об уточняемом земельном участке с кадастровым номером 13:01:0132009:188 :

1.	-

Сведения об уточняемых земельных участках, необходимые для исправления реестровых ошибок в сведениях о местоположении их границ

**1. Сведения о характерных точках границ уточняемого земельного участка
с кадастровым номером 13:01:0132009:189 :**

Система координат МСК-13, зона 1

Зона № 1

Обозначение характерных точек границ	Координаты, м				Метод определения координат	Формулы, примененные для расчета средней квадратической погрешности определения координат характерных точек границ (Mt), с подставленными в такие формулы значениями и итоговые (вычисленные) значения Mt, м	Описание закрепле ния точки
	содержатся в Едином государственном реестре недвижимости		определены в результате выполнения комплексных кадастровых работ				
	X	Y	X	Y			
1	2	3	4	5	6	7	8
55	465937.09	1359090.52	465926.24	1359084.45	Метод спутниковых геодезических измерений (определений)	0.1	Закрепление отсутствует
56	465918.57	1359125.97	465908.59	1359125.70	Метод спутниковых геодезических измерений (определений)	0.1	Закрепление отсутствует
57	465891.23	1359113.83	465881.74	1359114.60	Метод спутниковых геодезических измерений (определений)	0.1	Закрепление отсутствует
н40У	-	-	465891.60	1359091.50	Метод спутниковых геодезических измерений (определений)	0.1	Закрепление отсутствует
н41У	-	-	465897.23	1359078.32	Метод спутниковых геодезических измерений (определений)	0.1	Закрепление отсутствует
58	465909.78	1359078.07	465899.36	1359073.33	Метод спутниковых геодезических измерений (определений)	0.1	Закрепление отсутствует
55	465937.09	1359090.52	465926.24	1359084.45	Метод спутниковых геодезических измерений (определений)	0.1	Закрепление отсутствует

**2. Сведения о частях границ уточняемого земельного участка
с кадастровым номером 13:01:0132009:189 :**

Обозначение части границ		Горизонтальное проложение (S), м	Описание прохождения части границ	Сведения о согласовании местоположения границ (согласовано/спорное)
от т.	до т.			
1	2	3	4	5
55	56	44.87	-	Согласовано
56	57	29.05	-	Согласовано

2. Сведения о частях границ уточняемого земельного участка с кадастровым номером 13:01:0132009:189 :				
Обозначение части границ		Горизонтальное проложение (S), м	Описание прохождения части границ	Сведения о согласовании местоположения границ (согласовано/спорное)
от т.	до т.			
1	2	3	4	5
57	н40У	25.12	-	Согласовано
н40У	н41У	14.33	-	Согласовано
н41У	58	5.43	-	Согласовано
58	55	29.09	-	Согласовано
3. Сведения о характеристиках уточняемого земельного участка с кадастровым номером 13:01:0132009:189 :				
№ п/п	Наименование характеристики		Значение характеристики	
1	2		3	
1.	Адрес земельного участка		Российская Федерация, Республика Мордовия, район Ардатовский, город Ардатов, микрорайон 2-й, дом 14	
1.1.	Сведения о местоположении земельного участка (при отсутствии адреса) в структурированном в соответствии с федеральной информационной адресной системой виде		-	
1.2.	Дополнительные сведения о местоположении земельного участка		-	
2.	Площадь земельного участка ± величина погрешности определения (вычисления) площади ($P \pm \Delta P$), м ²		1304 ± 13	
3.	Формула, примененная для расчета предельной допустимой погрешности определения площади земельного участка, с подставленными значениями и итоговые (вычисленные) значения (ΔP), м ²		$\Delta P = 3.5 * M_t * \sqrt{P} = 3.5 * 0,1 * \sqrt{1304} = 13$	
4.	Площадь земельного участка согласно сведениям Единого государственного реестра недвижимости (Ркад), м ²		1200	
5.	Оценка расхождения Р и Ркад ($P - P_{кад}$), м ²		104	
6.	Предельные минимальный и максимальный размеры земельного участка ($P_{мин}$ и $P_{макс}$), м ²		400 2000	
7.	Кадастровый номер или иной государственный учетный номер (инвентарный) объекта недвижимости, расположенного на земельном участке		13:01:0132009:245	
8.	Вид (виды) разрешенного использования		Для индивидуального жилищного строительства	
8.1.	Дополнительные сведения об использовании земельного участка		-	
9.	Сведения о земельных участках (землях общего пользования, территории общего пользования), посредством которых обеспечивается доступ		Земли общего пользования	

3. Сведения о характеристиках уточняемого земельного участка с кадастровым номером 13:01:0132009:189 :

№ п/п	Наименование характеристики	Значение характеристики
1	2	3
10.	Иные сведения	<p>Фактическое местоположение границ участка не соответствует границам, существующим на местности 15 и более лет. Согласно сведениям ЕГРН земельный участок имеет уточненную площадь, однако фактически сложившееся границы не соответствуют границам указанным в ЕГРН, а именно наблюдается характерное смещение. Ошибка в границах внесенных в ЕГРН, предположительно, допущена лицом, ранее осуществлявшим кадастровые работы в отношении указанного земельного участка. Суть реестровой ошибки состоит в несоответствии сведений о фактическом местоположении границ и его местоположению по сведениям ЕГРН. При выполнении комплексных кадастровых работ реестровая ошибка в сведениях о местоположении границ указанного земельного участка были исправлены. Ограничение прав и обременение объекта недвижимости: вид: аренда; номер государственной регистрации: 13-13-06/050/2007-053; срок, на который установлены ограничение прав и обременение объекта недвижимости: Срок действия с 06.11.2007 по 06.11.2056 с 06.11.2007 по 06.11.2056.</p>

4. Пояснения к сведениям об уточняемом земельном участке с кадастровым номером 13:01:0132009:189 :

1.	-

Сведения об уточняемых земельных участках, необходимые для исправления реестровых ошибок в сведениях о местоположении их границ

**1. Сведения о характерных точках границ уточняемого земельного участка
с кадастровым номером 13:01:0132009:190 :**

Система координат МСК-13, зона 1

Зона № 1

Обозначение характерных точек границ	Координаты, м				Метод определения координат	Формулы, примененные для расчета средней квадратической погрешности определения координат характерных точек границ (Mt), с подставленными в такие формулы значениями и итоговые (вычисленные) значения Mt, м	Описание закрепле ния точки
	содержатся в Едином государственном реестре недвижимости		определены в результате выполнения комплексных кадастровых работ				
	X	Y	X	Y			
1	2	3	4	5	6	7	8
58	465909.78	1359078.07	465899.36	1359073.33	Метод спутниковых геодезических измерений (определений)	0.1	Закрепление отсутствует
н41У	-	-	465897.23	1359078.32	Метод спутниковых геодезических измерений (определений)	0.1	Закрепление отсутствует
н40У	-	-	465891.60	1359091.50	Метод спутниковых геодезических измерений (определений)	0.1	Закрепление отсутствует
59	465891.23	1359113.53	465881.74	1359114.60	Метод спутниковых геодезических измерений (определений)	0.1	Закрепление отсутствует
50	465863.88	1359101.10	465855.32	1359103.61	Метод спутниковых геодезических измерений (определений)	0.1	Закрепление отсутствует
49	465882.45	1359065.65	465874.69	1359062.12	Метод спутниковых геодезических измерений (определений)	0.1	Закрепление отсутствует
58	465909.78	1359078.07	465899.36	1359073.33	Метод спутниковых геодезических измерений (определений)	0.1	Закрепление отсутствует

**2. Сведения о частях границ уточняемого земельного участка
с кадастровым номером 13:01:0132009:190 :**

Обозначение части границ		Горизонтальное проложение (S), м	Описание прохождения части границ	Сведения о согласовании местоположения границ (согласовано/спорное)
от т.	до т.			
1	2	3	4	5
58	н41У	5.43	-	Согласовано
н41У	н40У	14.33	-	Согласовано

2. Сведения о частях границ уточняемого земельного участка с кадастровым номером 13:01:0132009:190 :				
Обозначение части границ		Горизонтальное проложение (S), м	Описание прохождения части границ	Сведения о согласовании местоположения границ (согласовано/спорное)
от т.	до т.			
1	2	3	4	5
н40У	59	25.12	-	Согласовано
59	50	28.61	-	Согласовано
50	49	45.79	-	Согласовано
49	58	27.10	-	Согласовано
3. Сведения о характеристиках уточняемого земельного участка с кадастровым номером 13:01:0132009:190 :				
№ п/п	Наименование характеристики		Значение характеристики	
1	2		3	
1.	Адрес земельного участка		Российская Федерация, Республика Мордовия, район Ардатовский, город Ардатов, микрорайон 2-й, дом 12	
1.1.	Сведения о местоположении земельного участка (при отсутствии адреса) в структурированном в соответствии с федеральной информационной адресной системой виде		-	
1.2.	Дополнительные сведения о местоположении земельного участка		-	
2.	Площадь земельного участка ± величина погрешности определения (вычисления) площади ($P \pm \Delta P$), м ²		1262 ± 12	
3.	Формула, примененная для расчета предельной допустимой погрешности определения площади земельного участка, с подставленными значениями и итоговые (вычисленные) значения (ΔP), м ²		$\Delta P = 3.5 * M_t * \sqrt{P} = 3.5 * 0,1 * \sqrt{1262} = 12$	
4.	Площадь земельного участка согласно сведениям Единого государственного реестра недвижимости (Р _{кад}), м ²		1200	
5.	Оценка расхождения Р и Р _{кад} (Р - Р _{кад}), м ²		62	
6.	Предельные минимальный и максимальный размеры земельного участка (Р _{мин} и Р _{макс}), м ²		400 2000	
7.	Кадастровый номер или иной государственный учетный номер (инвентарный) объекта недвижимости, расположенного на земельном участке		13:01:0132009:243	
8.	Вид (виды) разрешенного использования		Для индивидуального жилищного строительства	
8.1.	Дополнительные сведения об использовании земельного участка		-	
9.	Сведения о земельных участках (землях общего пользования, территории общего пользования), посредством которых обеспечивается доступ		Земли общего пользования	

3. Сведения о характеристиках уточняемого земельного участка с кадастровым номером 13:01:0132009:190 :

№ п/п	Наименование характеристики	Значение характеристики
1	2	3
10.	Иные сведения	<p>Фактическое местоположение границ участка не соответствует границам, существующим на местности 15 и более лет. Согласно сведениям ЕГРН земельный участок имеет уточненную площадь, однако фактически сложившееся границы не соответствуют границам указанным в ЕГРН, а именно наблюдается характерное смещение. Ошибка в границах внесенных в ЕГРН, предположительно, допущена лицом, ранее осуществлявшим кадастровые работы в отношении указанного земельного участка. Суть реестровой ошибки состоит в несоответствии сведений о фактическом местоположении границ и его местоположению по сведениям ЕГРН. При выполнении комплексных кадастровых работ реестровая ошибка в сведениях о местоположении границ указанного земельного участка были исправлены. Ограничение прав и обременение объекта недвижимости: вид: аренда; номер государственной регистрации: 13-13-06/050/2007-140; срок, на который установлены ограничение прав и обременение объекта недвижимости: Срок действия с 06.11.2007 по 06.11.2056 с 06.11.2007 по 06.11.2056.</p>

4. Пояснения к сведениям об уточняемом земельном участке с кадастровым номером 13:01:0132009:190 :

1.	-

Сведения об уточняемых земельных участках, необходимые для исправления реестровых ошибок в сведениях о местоположении их границ

**1. Сведения о характерных точках границ уточняемого земельного участка
с кадастровым номером 13:01:0132009:191 :**

Система координат МСК-13, зона 1

Зона № 1

Обозначение характерных точек границ	Координаты, м				Метод определения координат	Формулы, примененные для расчета средней квадратической погрешности определения координат характерных точек границ (Mt), с подставленными в такие формулы значениями и итоговые (вычисленные) значения Mt, м	Описание закрепле ния точки
	содержатся в Едином государственном реестре недвижимости		определены в результате выполнения комплексных кадастровых работ				
	X	Y	X	Y			
1	2	3	4	5	6	7	8
60	465969.57	1359028.40	465961.79	1359026.35	Метод спутниковых геодезических измерений (определений)	0.1	Закрепление отсутствует
н42У	-	-	465953.65	1359041.43	Метод спутниковых геодезических измерений (определений)	0.1	Закрепление отсутствует
н43У	-	-	465947.53	1359052.92	Метод спутниковых геодезических измерений (определений)	0.1	Закрепление отсутствует
н44У	-	-	465942.59	1359062.18	Метод спутниковых геодезических измерений (определений)	0.1	Закрепление отсутствует
61	465951.02	1359063.86	465939.30	1359068.05	Метод спутниковых геодезических измерений (определений)	0.1	Закрепление отсутствует
н45У	-	-	465929.35	1359062.28	Метод спутниковых геодезических измерений (определений)	0.1	Закрепление отсутствует
62	465923.67	1359051.43	465911.89	1359052.16	Метод спутниковых геодезических измерений (определений)	0.1	Закрепление отсутствует
63	465942.22	1359015.98	465933.74	1359012.13	Метод спутниковых геодезических измерений (определений)	0.1	Закрепление отсутствует
60	465969.57	1359028.40	465961.79	1359026.35	Метод спутниковых геодезических измерений (определений)	0.1	Закрепление отсутствует

2. Сведения о частях границ уточняемого земельного участка с кадастровым номером 13:01:0132009:191 :				
Обозначение части границ		Горизонтальное проложение (S), м	Описание прохождения части границ	Сведения о согласовании местоположения границ (согласовано/спорное)
от т.	до т.			
1	2	3	4	5
60	н42У	17.14	-	Согласовано
н42У	н43У	13.02	-	Согласовано
н43У	н44У	10.50	-	Согласовано
н44У	61	6.73	-	Согласовано
61	н45У	11.50	-	Согласовано
н45У	62	20.18	-	Согласовано
62	63	45.61	-	Согласовано
63	60	31.45	-	Согласовано
3. Сведения о характеристиках уточняемого земельного участка с кадастровым номером 13:01:0132009:191 :				
№ п/п	Наименование характеристики		Значение характеристики	
1	2		3	
1.	Адрес земельного участка		Российская Федерация, Республика Мордовия, район Ардатовский, город Ардатов, микрорайон 2-й, дом 13	
1.1.	Сведения о местоположении земельного участка (при отсутствии адреса) в структурированном в соответствии с федеральной информационной адресной системой виде		-	
1.2.	Дополнительные сведения о местоположении земельного участка		-	
2.	Площадь земельного участка ± величина погрешности определения (вычисления) площади (Р ± ΔР), м2		1468 ± 13	
3.	Формула, примененная для расчета предельной допустимой погрешности определения площади земельного участка, с подставленными значениями и итоговые (вычисленные) значения (ΔР), м2		ΔР=3.5*Мi*√Р=3.5*0,1*√1468=13	
4.	Площадь земельного участка согласно сведениям Единого государственного реестра недвижимости (Ркад), м2		1200	
5.	Оценка расхождения Р и Ркад (Р - Ркад), м2		268	
6.	Предельные минимальный и максимальный размеры земельного участка (Рмин и Рмакс), м2		400 2000	
7.	Кадастровый номер или иной государственный учетный номер (инвентарный) объекта недвижимости, расположенного на земельном участке		13:01:0132009:238	
8.	Вид (виды) разрешенного использования		Для индивидуального жилищного строительства	
8.1.	Дополнительные сведения об использовании земельного участка		-	
9.	Сведения о земельных участках (землях общего пользования, территории общего пользования), посредством которых обеспечивается доступ		Земли общего пользования	

3. Сведения о характеристиках уточняемого земельного участка с кадастровым номером 13:01:0132009:191 :

№ п/п	Наименование характеристики	Значение характеристики
1	2	3
10.	Иные сведения	<p>Фактическое местоположение границ участка не соответствует границам, существующим на местности 15 и более лет. Согласно сведениям ЕГРН земельный участок имеет уточненную площадь, однако фактически сложившееся границы не соответствуют границам указанным в ЕГРН, а именно наблюдается характерное смещение. Ошибка в границах внесенных в ЕГРН, предположительно, допущена лицом, ранее осуществлявшим кадастровые работы в отношении указанного земельного участка. Суть реестровой ошибки состоит в несоответствии сведений о фактическом местоположении границ и его местоположению по сведениям ЕГРН. При выполнении комплексных кадастровых работ реестровая ошибка в сведениях о местоположении границ указанного земельного участка были исправлены. Ограничение прав и обременение объекта недвижимости: вид: аренда; номер государственной регистрации: 13-13-06/029/2008-181; срок, на который установлены ограничение прав и обременение объекта недвижимости: Срок действия с 13.05.2008 по 13.05.2057 с 13.05.2008 по 13.05.2057.</p>

4. Пояснения к сведениям об уточняемом земельном участке с кадастровым номером 13:01:0132009:191 :

1.	-

Сведения об уточняемых земельных участках, необходимые для исправления реестровых ошибок в сведениях о местоположении их границ

**1. Сведения о характерных точках границ уточняемого земельного участка
с кадастровым номером 13:01:0132009:192 :**

Система координат МСК-13, зона 1

Зона № 1

Обозначение характерных точек границ	Координаты, м				Метод определения координат	Формулы, примененные для расчета средней квадратической погрешности определения координат характерных точек границ (Mt), с подставленными в такие формулы значениями и итоговые (вычисленные) значения Mt, м	Описание закрепле ния точки
	содержатся в Едином государственном реестре недвижимости		определены в результате выполнения комплексных кадастровых работ				
	X	Y	X	Y			
1	2	3	4	5	6	7	8
64	465800.69	1359028.51	465791.79	1359026.00	Метод спутниковых геодезических измерений (определений)	0.1	Закрепление отсутствует
65	465781.49	1359063.63	465775.68	1359061.57	Метод спутниковых геодезических измерений (определений)	0.1	Закрепление отсутствует
66	465754.15	1359051.19	465748.05	1359050.36	Метод спутниковых геодезических измерений (определений)	0.1	Закрепление отсутствует
67	465773.33	1359016.04	465764.71	1359012.79	Метод спутниковых геодезических измерений (определений)	0.1	Закрепление отсутствует
64	465800.69	1359028.51	465791.79	1359026.00	Метод спутниковых геодезических измерений (определений)	0.1	Закрепление отсутствует

**2. Сведения о частях границ уточняемого земельного участка
с кадастровым номером 13:01:0132009:192 :**

Обозначение части границ		Горизонтальное проложение (S), м	Описание прохождения части границ	Сведения о согласовании местоположения границ (согласовано/спорное)
от т.	до т.			
1	2	3	4	5
64	65	39.05	-	Согласовано
65	66	29.82	-	Согласовано
66	67	41.10	-	Согласовано
67	64	30.13	-	Согласовано

3. Сведения о характеристиках уточняемого земельного участка с кадастровым номером 13:01:0132009:192 :		
№ п/п	Наименование характеристики	Значение характеристики
1	2	3
1.	Адрес земельного участка	Российская Федерация, Республика Мордовия, район Ардатовский, город Ардатов, микрорайон 2-й, дом 4
1.1.	Сведения о местоположении земельного участка (при отсутствии адреса) в структурированном в соответствии с федеральной информационной адресной системой виде	-
1.2.	Дополнительные сведения о местоположении земельного участка	-
2.	Площадь земельного участка \pm величина погрешности определения (вычисления) площади ($P \pm \Delta P$), м2	1200 ± 12
3.	Формула, примененная для расчета предельной допустимой погрешности определения площади земельного участка, с подставленными значениями и итоговые (вычисленные) значения (ΔP), м2	$\Delta P = 3.5 * M_t * \sqrt{P} = 3.5 * 0,1 * \sqrt{1200} = 12$
4.	Площадь земельного участка согласно сведениям Единого государственного реестра недвижимости (Ркад), м2	1200
5.	Оценка расхождения Р и Ркад ($P - P_{кад}$), м2	-
6.	Предельные минимальный и максимальный размеры земельного участка ($R_{мин}$ и $R_{макс}$), м2	400 2000
7.	Кадастровый номер или иной государственный учетный номер (инвентарный) объекта недвижимости, расположенного на земельном участке	13:01:0132009:239
8.	Вид (виды) разрешенного использования	Для индивидуального жилищного строительства
8.1.	Дополнительные сведения об использовании земельного участка	-
9.	Сведения о земельных участках (землях общего пользования, территории общего пользования), посредством которых обеспечивается доступ	Земли общего пользования

3. Сведения о характеристиках уточняемого земельного участка с кадастровым номером 13:01:0132009:192 :

№ п/п	Наименование характеристики	Значение характеристики
1	2	3
10.	Иные сведения	<p>Фактическое местоположение границ участка не соответствует границам, существующим на местности 15 и более лет. Согласно сведениям ЕГРН земельный участок имеет уточненную площадь, однако фактически сложившееся границы не соответствуют границам указанным в ЕГРН, а именно наблюдается характерное смещение. Ошибка в границах внесенных в ЕГРН, предположительно, допущена лицом, ранее осуществлявшим кадастровые работы в отношении указанного земельного участка. Суть реестровой ошибки состоит в несоответствии сведений о фактическом местоположении границ и его местоположению по сведениям ЕГРН. При выполнении комплексных кадастровых работ реестровая ошибка в сведениях о местоположении границ указанного земельного участка были исправлены. Ограничение прав и обременение объекта недвижимости: вид: аренда; номер государственной регистрации: 13-13-06/029/2008-075; срок, на который установлены ограничение прав и обременение объекта недвижимости: Срок действия с 13.05.2008 по 13.05.2057 с 13.05.2008 по 13.05.2057.</p>

4. Пояснения к сведениям об уточняемом земельном участке с кадастровым номером 13:01:0132009:192 :

1.	-

Сведения об уточняемых земельных участках, необходимые для исправления реестровых ошибок в сведениях о местоположении их границ

**1. Сведения о характерных точках границ уточняемого земельного участка
с кадастровым номером 13:01:0132009:193 :**

Система координат МСК-13, зона 1

Зона № 1

Обозначение характерных точек границ	Координаты, м				Метод определения координат	Формулы, примененные для расчета средней квадратической погрешности определения координат характерных точек границ (Mt), с подставленными в такие формулы значениями и итоговые (вычисленные) значения Mt, м	Описание закрепле ния точки
	содержатся в Едином государственном реестре недвижимости		определены в результате выполнения комплексных кадастровых работ				
	X	Y	X	Y			
1	2	3	4	5	6	7	8
54	465827.75	1359040.77	465819.95	1359036.20	Метод спутниковых геодезических измерений (определений)	0.1	Закрепление отсутствует
н39У	-	-	465817.14	1359041.86	Метод спутниковых геодезических измерений (определений)	0.1	Закрепление отсутствует
н38У	-	-	465809.26	1359059.29	Метод спутниковых геодезических измерений (определений)	0.1	Закрепление отсутствует
53	465809.18	1359076.22	465799.63	1359079.69	Метод спутниковых геодезических измерений (определений)	0.1	Закрепление отсутствует
н46У	-	-	465773.23	1359066.92	Метод спутниковых геодезических измерений (определений)	0.1	Закрепление отсутствует
65	465781.49	1359063.63	465775.68	1359061.57	Метод спутниковых геодезических измерений (определений)	0.1	Закрепление отсутствует
64	465800.69	1359028.51	465791.79	1359026.00	Метод спутниковых геодезических измерений (определений)	0.1	Закрепление отсутствует
н47У	-	-	465814.11	1359036.16	Метод спутниковых геодезических измерений (определений)	0.1	Закрепление отсутствует
н48У	-	-	465815.16	1359033.97	Метод спутниковых геодезических измерений (определений)	0.1	Закрепление отсутствует

1. Сведения о характерных точках границ уточняемого земельного участка с кадастровым номером 13:01:0132009:193 :							
Система координат МСК-13, зона 1						Зона № 1	
Обозначение характерных точек границ	Координаты, м				Метод определения координат	Формулы, примененные для расчета средней квадратической погрешности определения координат характерных точек границ (Mt), с подставленными в такие формулы значениями и итоговые (вычисленные) значения Mt, м	Описание закрепления точки
	содержатся в Едином государственном реестре недвижимости		определены в результате выполнения комплексных кадастровых работ				
	X	Y	X	Y			
1	2	3	4	5	6	7	8
54	465827.75	1359040.77	465819.95	1359036.20	Метод спутниковых геодезических измерений (определений)	0.1	Закрепление отсутствует
2. Сведения о частях границ уточняемого земельного участка с кадастровым номером 13:01:0132009:193 :							
Обозначение части границ		Горизонтальное проложение (S), м	Описание прохождения части границ	Сведения о согласовании местоположения границ (согласовано/спорное)			
от т.	до т.						
1	2	3	4	5			
54	н39У	6.32	-	Согласовано			
н39У	н38У	19.13	-	Согласовано			
н38У	53	22.56	-	Согласовано			
53	н46У	29.33	-	Согласовано			
н46У	65	5.88	-	Согласовано			
65	64	39.05	-	Согласовано			
64	н47У	24.52	-	Согласовано			
н47У	н48У	2.43	-	Согласовано			
н48У	54	5.28	-	Согласовано			
3. Сведения о характеристиках уточняемого земельного участка с кадастровым номером 13:01:0132009:193 :							
№ п/п	Наименование характеристики			Значение характеристики			
1	2			3			
1.	Адрес земельного участка			Российская Федерация, Республика Мордовия, район Ардатовский, город Ардатов, микрорайон 2-й, дом 6			
1.1.	Сведения о местоположении земельного участка (при отсутствии адреса) в структурированном в соответствии с федеральной информационной адресной системой виде			-			
1.2.	Дополнительные сведения о местоположении земельного участка			-			
2.	Площадь земельного участка ± величина погрешности определения (вычисления) площади (P ± ΔP), м2			1351 ± 13			
3.	Формула, примененная для расчета предельной допустимой погрешности определения площади земельного участка, с подставленными значениями и итоговые (вычисленные) значения (ΔP), м2			ΔP=3.5*Mt*√P=3.5*0,1*√1351=13			

3. Сведения о характеристиках уточняемого земельного участка с кадастровым номером 13:01:0132009:193 :		
№ п/п	Наименование характеристики	Значение характеристики
1	2	3
4.	Площадь земельного участка согласно сведениям Единого государственного реестра недвижимости (Ркад), м2	1200
5.	Оценка расхождения Р и Ркад (Р - Ркад), м2	151
6.	Предельные минимальный и максимальный размеры земельного участка (Рмин и Рмакс), м2	400 2000
7.	Кадастровый номер или иной государственный учетный номер (инвентарный) объекта недвижимости, расположенного на земельном участке	13:01:0132009:234
8.	Вид (виды) разрешенного использования	Для индивидуального жилищного строительства
8.1.	Дополнительные сведения об использовании земельного участка	-
9.	Сведения о земельных участках (землях общего пользования, территории общего пользования), посредством которых обеспечивается доступ	Земли общего пользования
10.	Иные сведения	Фактическое местоположение границ участка не соответствует границам, существующим на местности 15 и более лет. Согласно сведениям ЕГРН земельный участок имеет уточненную площадь, однако фактически сложившиеся границы не соответствуют границам указанным в ЕГРН, а именно наблюдается характерное смещение. Ошибка в границах внесенных в ЕГРН, предположительно, допущена лицом, ранее осуществлявшим кадастровые работы в отношении указанного земельного участка. Суть реестровой ошибки состоит в несоответствии сведений о фактическом местоположении границ и его местоположению по сведениям ЕГРН. При выполнении комплексных кадастровых работ реестровая ошибка в сведениях о местоположении границ указанного земельного участка были исправлены. Ограничение прав и обременение объекта недвижимости: вид: аренда; номер государственной регистрации: 13-13-06/029/2008-130; срок, на который установлены ограничение прав и обременение объекта недвижимости: Срок действия с 26.05.2008 по 26.05.2057 с 26.05.2008 по 26.05.2057.
4. Пояснения к сведениям об уточняемом земельном участке с кадастровым номером 13:01:0132009:193 :		
1.	-	

Сведения об уточняемых земельных участках, необходимые для исправления реестровых ошибок в сведениях о местоположении их границ

1. Сведения о характерных точках границ уточняемого земельного участка с кадастровым номером 13:01:0132009:194 :

Система координат МСК-13, зона 1

Зона № 1

Обозначение характерных точек границ	Координаты, м				Метод определения координат	Формулы, примененные для расчета средней квадратической погрешности определения координат характерных точек границ (Mt), с подставленными в такие формулы значениями и итоговые (вычисленные) значения Mt, м	Описание закрепле ния точки
	содержатся в Едином государственном реестре недвижимости		определены в результате выполнения комплексных кадастровых работ				
	X	Y	X	Y			
1	2	3	4	5	6	7	8
67	465773.33	1359016.04	465764.71	1359012.79	Метод спутниковых геодезических измерений (определений)	0.1	Закрепление отсутствует
66	-	-	465748.05	1359050.36	Метод спутниковых геодезических измерений (определений)	0.1	Закрепление отсутствует
66	465754.15	1359051.19	465744.10	1359058.97	Метод спутниковых геодезических измерений (определений)	0.1	Закрепление отсутствует
68	465726.81	1359038.76	465720.88	1359049.91	Метод спутниковых геодезических измерений (определений)	0.1	Закрепление отсутствует
36	-	-	465724.68	1359041.11	Метод спутниковых геодезических измерений (определений)	0.1	Закрепление отсутствует
69	465745.93	1359003.59	465736.73	1359013.96	Метод спутниковых геодезических измерений (определений)	0.1	Закрепление отсутствует
н49У	-	-	465742.35	1359001.65	Метод спутниковых геодезических измерений (определений)	0.1	Закрепление отсутствует
н50У	-	-	465754.52	1359007.55	Метод спутниковых геодезических измерений (определений)	0.1	Закрепление отсутствует
67	465773.33	1359016.04	465764.71	1359012.79	Метод спутниковых геодезических измерений (определений)	0.1	Закрепление отсутствует

2. Сведения о частях границ уточняемого земельного участка с кадастровым номером 13:01:0132009:194 :				
Обозначение части границ		Горизонтальное проложение (S), м	Описание прохождения части границ	Сведения о согласовании местоположения границ (согласовано/спорное)
от т.	до т.			
1	2	3	4	5
67	66	41.10	-	Согласовано
66	66	9.47	-	Согласовано
66	68	24.92	-	Согласовано
68	36	9.59	-	Согласовано
36	69	29.70	-	Согласовано
69	н49У	13.53	-	Согласовано
н49У	н50У	13.52	-	Согласовано
н50У	67	11.46	-	Согласовано
3. Сведения о характеристиках уточняемого земельного участка с кадастровым номером 13:01:0132009:194 :				
№ п/п	Наименование характеристики		Значение характеристики	
1	2		3	
1.	Адрес земельного участка		Российская Федерация, Республика Мордовия, район Ардатовский, город Ардатов, микрорайон 2-й, дом 2	
1.1.	Сведения о местоположении земельного участка (при отсутствии адреса) в структурированном в соответствии с федеральной информационной адресной системой виде		-	
1.2.	Дополнительные сведения о местоположении земельного участка		-	
2.	Площадь земельного участка ± величина погрешности определения (вычисления) площади (Р ± ΔР), м2		1298 ± 13	
3.	Формула, примененная для расчета предельной допустимой погрешности определения площади земельного участка, с подставленными значениями и итоговые (вычисленные) значения (ΔР), м2		ΔР=3.5*Мi*√Р=3.5*0,1*√1298=13	
4.	Площадь земельного участка согласно сведениям Единого государственного реестра недвижимости (Ркад), м2		1200	
5.	Оценка расхождения Р и Ркад (Р - Ркад), м2		98	
6.	Предельные минимальный и максимальный размеры земельного участка (Рмин и Рмакс), м2		400 2000	
7.	Кадастровый номер или иной государственный учетный номер (инвентарный) объекта недвижимости, расположенного на земельном участке		13:01:0132009:231	
8.	Вид (виды) разрешенного использования		Для индивидуального жилищного строительства	
8.1.	Дополнительные сведения об использовании земельного участка		-	
9.	Сведения о земельных участках (землях общего пользования, территории общего пользования), посредством которых обеспечивается доступ		Земли общего пользования	

3. Сведения о характеристиках уточняемого земельного участка с кадастровым номером 13:01:0132009:194 :

№ п/п	Наименование характеристики	Значение характеристики
1	2	3
10.	Иные сведения	<p>Фактическое местоположение границ участка не соответствует границам, существующим на местности 15 и более лет. Согласно сведениям ЕГРН земельный участок имеет уточненную площадь, однако фактически сложившееся границы не соответствуют границам указанным в ЕГРН, а именно наблюдается характерное смещение. Ошибка в границах внесенных в ЕГРН, предположительно, допущена лицом, ранее осуществлявшим кадастровые работы в отношении указанного земельного участка. Суть реестровой ошибки состоит в несоответствии сведений о фактическом местоположении границ и его местоположению по сведениям ЕГРН. При выполнении комплексных кадастровых работ реестровая ошибка в сведениях о местоположении границ указанного земельного участка были исправлены. Ограничение прав и обременение объекта недвижимости: вид: аренда; номер государственной регистрации: 13-13-06/057/2008-183; срок, на который установлены ограничение прав и обременение объекта недвижимости: Срок действия с 02.07.2008 с 02.07.2008 по 02.07.2008.</p>

4. Пояснения к сведениям об уточняемом земельном участке с кадастровым номером 13:01:0132009:194 :

1.	-

Сведения об уточняемых земельных участках, необходимые для исправления реестровых ошибок в сведениях о местоположении их границ

**1. Сведения о характерных точках границ уточняемого земельного участка
с кадастровым номером 13:01:0132009:195 :**

Система координат МСК-13, зона 1

Зона № 1

Обозначение характерных точек границ	Координаты, м				Метод определения координат	Формулы, примененные для расчета средней квадратической погрешности определения координат характерных точек границ (Mt), с подставленными в такие формулы значениями и итоговые (вычисленные) значения Mt, м	Описание закрепле ния точки
	содержатся в Едином государственном реестре недвижимости		определены в результате выполнения комплексных кадастровых работ				
	X	Y	X	Y			
1	2	3	4	5	6	7	8
63	465942.22	1359015.98	465933.74	1359012.13	Метод спутниковых геодезических измерений (определений)	0.1	Закрепление отсутствует
62	465923.67	1359051.43	465911.89	1359052.16	Метод спутниковых геодезических измерений (определений)	0.1	Закрепление отсутствует
н51У	-	-	465910.86	1359053.68	Метод спутниковых геодезических измерений (определений)	0.1	Закрепление отсутствует
70	465896.31	1359039.01	465884.17	1359040.34	Метод спутниковых геодезических измерений (определений)	0.1	Закрепление отсутствует
71	465914.85	1359003.56	465907.22	1358997.71	Метод спутниковых геодезических измерений (определений)	0.1	Закрепление отсутствует
63	465942.22	1359015.98	465933.74	1359012.13	Метод спутниковых геодезических измерений (определений)	0.1	Закрепление отсутствует

**2. Сведения о частях границ уточняемого земельного участка
с кадастровым номером 13:01:0132009:195 :**

Обозначение части границ		Горизонтальное проложение (S), м	Описание прохождения части границ	Сведения о согласовании местоположения границ (согласовано/спорное)
от т.	до т.			
1	2	3	4	5
63	62	45.61	-	Согласовано
62	н51У	1.84	-	Согласовано
н51У	70	29.84	-	Согласовано
70	71	48.46	-	Согласовано
71	63	30.19	-	Согласовано

3. Сведения о характеристиках уточняемого земельного участка с кадастровым номером 13:01:0132009:195 :		
№ п/п	Наименование характеристики	Значение характеристики
1	2	3
1.	Адрес земельного участка	Российская Федерация, Республика Мордовия, район Ардатовский, город Ардатов, микрорайон 2-й, дом 11
1.1.	Сведения о местоположении земельного участка (при отсутствии адреса) в структурированном в соответствии с федеральной информационной адресной системой виде	-
1.2.	Дополнительные сведения о местоположении земельного участка	-
2.	Площадь земельного участка \pm величина погрешности определения (вычисления) площади ($P \pm \Delta P$), м2	1443 ± 13
3.	Формула, примененная для расчета предельной допустимой погрешности определения площади земельного участка, с подставленными значениями и итоговые (вычисленные) значения (ΔP), м2	$\Delta P = 3.5 * M_t * \sqrt{P} = 3.5 * 0,1 * \sqrt{1443} = 13$
4.	Площадь земельного участка согласно сведениям Единого государственного реестра недвижимости (Ркад), м2	1200
5.	Оценка расхождения Р и Ркад ($P - P_{кад}$), м2	243
6.	Предельные минимальный и максимальный размеры земельного участка ($R_{мин}$ и $R_{макс}$), м2	400 2000
7.	Кадастровый номер или иной государственный учетный номер (инвентарный) объекта недвижимости, расположенного на земельном участке	13:01:0132009:226
8.	Вид (виды) разрешенного использования	Для индивидуального жилищного строительства
8.1.	Дополнительные сведения об использовании земельного участка	-
9.	Сведения о земельных участках (землях общего пользования, территории общего пользования), посредством которых обеспечивается доступ	Земли общего пользования

3. Сведения о характеристиках уточняемого земельного участка с кадастровым номером 13:01:0132009:195 :

№ п/п	Наименование характеристики	Значение характеристики
1	2	3
10.	Иные сведения	<p>Фактическое местоположение границ участка не соответствует границам, существующим на местности 15 и более лет. Согласно сведениям ЕГРН земельный участок имеет уточненную площадь, однако фактически сложившееся границы не соответствуют границам указанным в ЕГРН, а именно наблюдается характерное смещение. Ошибка в границах внесенных в ЕГРН, предположительно, допущена лицом, ранее осуществлявшим кадастровые работы в отношении указанного земельного участка. Суть реестровой ошибки состоит в несоответствии сведений о фактическом местоположении границ и его местоположению по сведениям ЕГРН. При выполнении комплексных кадастровых работ реестровая ошибка в сведениях о местоположении границ указанного земельного участка были исправлены. Ограничение прав и обременение объекта недвижимости: вид: аренда; номер государственной регистрации: 13-13-06/036/2008-023; срок, на который установлены ограничение прав и обременение объекта недвижимости: Срок действия с 11.06.2008 по 11.06.2057 с 11.06.2008 по 11.06.2057.</p>

4. Пояснения к сведениям об уточняемом земельном участке с кадастровым номером 13:01:0132009:195 :

1.	-

Сведения об уточняемых земельных участках, необходимые для исправления реестровых ошибок в сведениях о местоположении их границ

**1. Сведения о характерных точках границ уточняемого земельного участка
с кадастровым номером 13:01:0132009:196 :**

Система координат МСК-13, зона 1

Зона № 1

Обозначение характерных точек границ	Координаты, м				Метод определения координат	Формулы, примененные для расчета средней квадратической погрешности определения координат характерных точек границ (Mt), с подставленными в такие формулы значениями и итоговые (вычисленные) значения Mt, м	Описание закрепле ния точки
	содержатся в Едином государственном реестре недвижимости		определены в результате выполнения комплексных кадастровых работ				
	X	Y	X	Y			
1	2	3	4	5	6	7	8
71	465914.85	1359003.56	465907.22	1358997.71	Метод спутниковых геодезических измерений (определений)	0.1	Закрепление отсутствует
70	465896.31	1359039.01	465884.17	1359040.34	Метод спутниковых геодезических измерений (определений)	0.1	Закрепление отсутствует
72	465869.00	1359026.61	465857.64	1359026.44	Метод спутниковых геодезических измерений (определений)	0.1	Закрепление отсутствует
73	465887.55	1358991.05	465882.04	1358981.46	Метод спутниковых геодезических измерений (определений)	0.1	Закрепление отсутствует
н52У	-	-	465908.60	1358995.26	Метод спутниковых геодезических измерений (определений)	0.1	Закрепление отсутствует
71	465914.85	1359003.56	465907.22	1358997.71	Метод спутниковых геодезических измерений (определений)	0.1	Закрепление отсутствует

**2. Сведения о частях границ уточняемого земельного участка
с кадастровым номером 13:01:0132009:196 :**

Обозначение части границ		Горизонтальное проложение (S), м	Описание прохождения части границ	Сведения о согласовании местоположения границ (согласовано/спорное)
от т.	до т.			
1	2	3	4	5
71	70	48.46	-	Согласовано
70	72	29.95	-	Согласовано
72	73	51.17	-	Согласовано
73	н52У	29.93	-	Согласовано
н52У	71	2.81	-	Согласовано

3. Сведения о характеристиках уточняемого земельного участка с кадастровым номером 13:01:0132009:196 :		
№ п/п	Наименование характеристики	Значение характеристики
1	2	3
1.	Адрес земельного участка	Российская Федерация, Республика Мордовия, район Ардатовский, город Ардатов, микрорайон 2-й, дом 9
1.1.	Сведения о местоположении земельного участка (при отсутствии адреса) в структурированном в соответствии с федеральной информационной адресной системой виде	-
1.2.	Дополнительные сведения о местоположении земельного участка	-
2.	Площадь земельного участка \pm величина погрешности определения (вычисления) площади ($P \pm \Delta P$), м2	1532 ± 14
3.	Формула, примененная для расчета предельной допустимой погрешности определения площади земельного участка, с подставленными значениями и итоговые (вычисленные) значения (ΔP), м2	$\Delta P = 3.5 * M_t * \sqrt{P} = 3.5 * 0,1 * \sqrt{1532} = 14$
4.	Площадь земельного участка согласно сведениям Единого государственного реестра недвижимости (Ркад), м2	1200
5.	Оценка расхождения Р и Ркад ($P - P_{кад}$), м2	332
6.	Предельные минимальный и максимальный размеры земельного участка ($R_{мин}$ и $R_{макс}$), м2	400 2000
7.	Кадастровый номер или иной государственный учетный номер (инвентарный) объекта недвижимости, расположенного на земельном участке	13:01:0132009:253
8.	Вид (виды) разрешенного использования	Для индивидуального жилищного строительства
8.1.	Дополнительные сведения об использовании земельного участка	-
9.	Сведения о земельных участках (землях общего пользования, территории общего пользования), посредством которых обеспечивается доступ	Земли общего пользования

3. Сведения о характеристиках уточняемого земельного участка с кадастровым номером 13:01:0132009:196 :

№ п/п	Наименование характеристики	Значение характеристики
1	2	3
10.	Иные сведения	<p>Фактическое местоположение границ участка не соответствует границам, существующим на местности 15 и более лет. Согласно сведениям ЕГРН земельный участок имеет уточненную площадь, однако фактически сложившееся границы не соответствуют границам указанным в ЕГРН, а именно наблюдается характерное смещение. Ошибка в границах внесенных в ЕГРН, предположительно, допущена лицом, ранее осуществлявшим кадастровые работы в отношении указанного земельного участка. Суть реестровой ошибки состоит в несоответствии сведений о фактическом местоположении границ и его местоположению по сведениям ЕГРН. При выполнении комплексных кадастровых работ реестровая ошибка в сведениях о местоположении границ указанного земельного участка были исправлены. Ограничение прав и обременение объекта недвижимости: вид: аренда; номер государственной регистрации: 13-13-06/049/2008-247; срок, на который установлены ограничение прав и обременение объекта недвижимости: Срок действия с 12.08.2008 по 12.08.2057 с 12.08.2008 по 12.08.2057.</p>

4. Пояснения к сведениям об уточняемом земельном участке с кадастровым номером 13:01:0132009:196 :

1.	-

Сведения об уточняемых земельных участках, необходимые для исправления реестровых ошибок в сведениях о местоположении их границ

1. Сведения о характерных точках границ уточняемого земельного участка с кадастровым номером 13:01:0132009:197 :

Система координат МСК-13, зона 1

Зона № 1

Обозначение характерных точек границ	Координаты, м				Метод определения координат	Формулы, примененные для расчета средней квадратической погрешности определения координат характерных точек границ (Mt), с подставленными в такие формулы значениями и итоговые (вычисленные) значения Mt, м	Описание закрепле ния точки
	содержатся в Едином государственном реестре недвижимости		определены в результате выполнения комплексных кадастровых работ				
	X	Y	X	Y			
1	2	3	4	5	6	7	8
74	465860.21	1358978.66	465853.00	1358973.23	Метод спутниковых геодезических измерений (определений)	0.1	Закрепление отсутствует
75	465841.72	1359014.21	465831.50	1359012.01	Метод спутниковых геодезических измерений (определений)	0.1	Закрепление отсутствует
76	465813.86	1359001.56	465803.64	1358999.36	Метод спутниковых геодезических измерений (определений)	0.1	Закрепление отсутствует
н53У	-	-	465811.70	1358984.73	Метод спутниковых геодезических измерений (определений)	0.1	Закрепление отсутствует
77	465833.36	1358966.56	465822.65	1358961.69	Метод спутниковых геодезических измерений (определений)	0.1	Закрепление отсутствует
н54У	-	-	465831.30	1358960.78	Метод спутниковых геодезических измерений (определений)	0.1	Закрепление отсутствует
74	465860.21	1358978.66	465853.00	1358973.23	Метод спутниковых геодезических измерений (определений)	0.1	Закрепление отсутствует

2. Сведения о частях границ уточняемого земельного участка с кадастровым номером 13:01:0132009:197 :

Обозначение части границ		Горизонтальное проложение (S), м	Описание прохождения части границ	Сведения о согласовании местоположения границ (согласовано/спорное)
от т.	до т.			
1	2	3	4	5
74	75	44.34	-	Согласовано
75	76	30.60	-	Согласовано

2. Сведения о частях границ уточняемого земельного участка с кадастровым номером 13:01:0132009:197 :				
Обозначение части границ		Горизонтальное проложение (S), м	Описание прохождения части границ	Сведения о согласовании местоположения границ (согласовано/спорное)
от т.	до т.			
1	2	3	4	5
76	н53У	16.70	-	Согласовано
н53У	77	25.51	-	Согласовано
77	н54У	8.70	-	Согласовано
н54У	74	25.02	-	Согласовано
3. Сведения о характеристиках уточняемого земельного участка с кадастровым номером 13:01:0132009:197 :				
№ п/п	Наименование характеристики		Значение характеристики	
1	2		3	
1.	Адрес земельного участка		Российская Федерация, Республика Мордовия, район Ардатовский, город Ардатов, микрорайон 2-й, дом 56	
1.1.	Сведения о местоположении земельного участка (при отсутствии адреса) в структурированном в соответствии с федеральной информационной адресной системой виде		-	
1.2.	Дополнительные сведения о местоположении земельного участка		-	
2.	Площадь земельного участка ± величина погрешности определения (вычисления) площади ($P \pm \Delta P$), м ²		1408 ± 13	
3.	Формула, примененная для расчета предельной допустимой погрешности определения площади земельного участка, с подставленными значениями и итоговые (вычисленные) значения (ΔP), м ²		$\Delta P = 3.5 * M_t * \sqrt{P} = 3.5 * 0,1 * \sqrt{1408} = 13$	
4.	Площадь земельного участка согласно сведениям Единого государственного реестра недвижимости (Ркад), м ²		1200	
5.	Оценка расхождения Р и Ркад ($P - P_{кад}$), м ²		208	
6.	Предельные минимальный и максимальный размеры земельного участка ($P_{мин}$ и $P_{макс}$), м ²		400 2000	
7.	Кадастровый номер или иной государственный учетный номер (инвентарный) объекта недвижимости, расположенного на земельном участке		13:01:0132009:233	
8.	Вид (виды) разрешенного использования		Для индивидуального жилищного строительства	
8.1.	Дополнительные сведения об использовании земельного участка		-	
9.	Сведения о земельных участках (землях общего пользования, территории общего пользования), посредством которых обеспечивается доступ		Земли общего пользования	

3. Сведения о характеристиках уточняемого земельного участка с кадастровым номером 13:01:0132009:197 :

№ п/п	Наименование характеристики	Значение характеристики
1	2	3
10.	Иные сведения	<p>Фактическое местоположение границ участка не соответствует границам, существующим на местности 15 и более лет. Согласно сведениям ЕГРН земельный участок имеет уточненную площадь, однако фактически сложившееся границы не соответствуют границам указанным в ЕГРН, а именно наблюдается характерное смещение. Ошибка в границах внесенных в ЕГРН, предположительно, допущена лицом, ранее осуществлявшим кадастровые работы в отношении указанного земельного участка. Суть реестровой ошибки состоит в несоответствии сведений о фактическом местоположении границ и его местоположению по сведениям ЕГРН. При выполнении комплексных кадастровых работ реестровая ошибка в сведениях о местоположении границ указанного земельного участка были исправлены. Ограничение прав и обременение объекта недвижимости: вид: аренда; номер государственной регистрации: 13-13-06/067/2008-161; срок, на который установлены ограничение прав и обременение объекта недвижимости: Срок действия с 20.08.2008 по 20.08.2057 с 20.08.2008 по 20.08.2057.</p>

4. Пояснения к сведениям об уточняемом земельном участке с кадастровым номером 13:01:0132009:197 :

1.	-

Сведения об уточняемых земельных участках, необходимые для исправления реестровых ошибок в сведениях о местоположении их границ

**1. Сведения о характерных точках границ уточняемого земельного участка
с кадастровым номером 13:01:0132009:198 :**

Система координат МСК-13, зона 1

Зона № 1

Обозначение характерных точек границ	Координаты, м				Метод определения координат	Формулы, примененные для расчета средней квадратической погрешности определения координат характерных точек границ (Mt), с подставленными в такие формулы значениями и итоговые (вычисленные) значения Mt, м	Описание закрепле ния точки
	содержатся в Едином государственном реестре недвижимости		определены в результате выполнения комплексных кадастровых работ				
	X	Y	X	Y			
1	2	3	4	5	6	7	8
77	465833.36	1358966.56	465822.65	1358961.69	Метод спутниковых геодезических измерений (определений)	0.1	Закрепление отсутствует
н53У	-	-	465811.70	1358984.73	Метод спутниковых геодезических измерений (определений)	0.1	Закрепление отсутствует
76	465813.86	1359001.56	465803.64	1358999.36	Метод спутниковых геодезических измерений (определений)	0.1	Закрепление отсутствует
78	465786.51	1358989.14	465778.37	1358988.30	Метод спутниковых геодезических измерений (определений)	0.1	Закрепление отсутствует
79	465805.96	1358954.11	465797.67	1358949.30	Метод спутниковых геодезических измерений (определений)	0.1	Закрепление отсутствует
77	465833.36	1358966.56	465822.65	1358961.69	Метод спутниковых геодезических измерений (определений)	0.1	Закрепление отсутствует

**2. Сведения о частях границ уточняемого земельного участка
с кадастровым номером 13:01:0132009:198 :**

Обозначение части границ		Горизонтальное проложение (S), м	Описание прохождения части границ	Сведения о согласовании местоположения границ (согласовано/спорное)
от т.	до т.			
1	2	3	4	5
77	н53У	25.51	-	Согласовано
н53У	76	16.70	-	Согласовано
76	78	27.58	-	Согласовано
78	79	43.51	-	Согласовано
79	77	27.88	-	Согласовано

3. Сведения о характеристиках уточняемого земельного участка с кадастровым номером 13:01:0132009:198 :		
№ п/п	Наименование характеристики	Значение характеристики
1	2	3
1.	Адрес земельного участка	Российская Федерация, Республика Мордовия, район Ардатовский, город Ардатов, микрорайон 2-й, дом 3а
1.1.	Сведения о местоположении земельного участка (при отсутствии адреса) в структурированном в соответствии с федеральной информационной адресной системой виде	-
1.2.	Дополнительные сведения о местоположении земельного участка	-
2.	Площадь земельного участка \pm величина погрешности определения (вычисления) площади ($P \pm \Delta P$), м2	1201 ± 12
3.	Формула, примененная для расчета предельной допустимой погрешности определения площади земельного участка, с подставленными значениями и итоговые (вычисленные) значения (ΔP), м2	$\Delta P = 3.5 * M_t * \sqrt{P} = 3.5 * 0,1 * \sqrt{1201} = 12$
4.	Площадь земельного участка согласно сведениям Единого государственного реестра недвижимости (Ркад), м2	1200
5.	Оценка расхождения Р и Ркад ($P - P_{кад}$), м2	1
6.	Предельные минимальный и максимальный размеры земельного участка ($P_{мин}$ и $P_{макс}$), м2	400 2000
7.	Кадастровый номер или иной государственный учетный номер (инвентарный) объекта недвижимости, расположенного на земельном участке	13:01:0132009:232
8.	Вид (виды) разрешенного использования	Для индивидуального жилищного строительства
8.1.	Дополнительные сведения об использовании земельного участка	-
9.	Сведения о земельных участках (землях общего пользования, территории общего пользования), посредством которых обеспечивается доступ	Земли общего пользования
10.	Иные сведения	Фактическое местоположение границ участка не соответствует границам, существующим на местности 15 и более лет. Согласно сведениям ЕГРН земельный участок имеет уточненную площадь, однако фактически сложившиеся границы не соответствуют границам указанным в ЕГРН, а именно наблюдается характерное смещение. Ошибка в границах внесенных в ЕГРН, предположительно, допущена лицом, ранее осуществлявшим кадастровые работы в отношении указанного земельного участка. Суть реестровой ошибки состоит в несоответствии сведений о фактическом местоположении границ и его местоположению по сведениям ЕГРН. При выполнении комплексных кадастровых работ реестровая ошибка в сведениях о местоположении границ указанного земельного участка были исправлены.

4. Пояснения к сведениям об уточняемом земельном участке с кадастровым номером 13:01:0132009:198 :

1.

-

Сведения об уточняемых земельных участках, необходимые для исправления реестровых ошибок в сведениях о местоположении их границ

**1. Сведения о характерных точках границ уточняемого земельного участка
с кадастровым номером 13:01:0132009:199 :**

Система координат МСК-13, зона 1

Зона № 1

Обозначение характерных точек границ	Координаты, м				Метод определения координат	Формулы, примененные для расчета средней квадратической погрешности определения координат характерных точек границ (Mt), с подставленными в такие формулы значениями и итоговые (вычисленные) значения Mt, м	Описание закрепле ния точки
	содержатся в Едином государственном реестре недвижимости		определены в результате выполнения комплексных кадастровых работ				
	X	Y	X	Y			
1	2	3	4	5	6	7	8
73	465887.55	1358991.05	465882.04	1358981.46	Метод спутниковых геодезических измерений (определений)	0.1	Закрепление отсутствует
72	465869.00	1359026.61	465857.64	1359026.44	Метод спутниковых геодезических измерений (определений)	0.1	Закрепление отсутствует
75	465841.72	1359014.21	465831.50	1359012.01	Метод спутниковых геодезических измерений (определений)	0.1	Закрепление отсутствует
74	-	-	465853.00	1358973.23	Метод спутниковых геодезических измерений (определений)	0.1	Закрепление отсутствует
74	465860.21	1358978.66	465856.96	1358966.09	Метод спутниковых геодезических измерений (определений)	0.1	Закрепление отсутствует
73	465887.55	1358991.05	465882.04	1358981.46	Метод спутниковых геодезических измерений (определений)	0.1	Закрепление отсутствует

**2. Сведения о частях границ уточняемого земельного участка
с кадастровым номером 13:01:0132009:199 :**

Обозначение части границ		Горизонтальное проложение (S), м	Описание прохождения части границ	Сведения о согласовании местоположения границ (согласовано/спорное)
от т.	до т.			
1	2	3	4	5
73	72	51.17	-	Согласовано
72	75	29.86	-	Согласовано
75	74	44.34	-	Согласовано
74	74	8.16	-	Согласовано
74	73	29.42	-	Согласовано

3. Сведения о характеристиках уточняемого земельного участка с кадастровым номером 13:01:0132009:199 :		
№ п/п	Наименование характеристики	Значение характеристики
1	2	3
1.	Адрес земельного участка	Российская Федерация, Республика Мордовия, район Ардатовский, город Ардатов, микрорайон 2-й, дом 7
1.1.	Сведения о местоположении земельного участка (при отсутствии адреса) в структурированном в соответствии с федеральной информационной адресной системой виде	-
1.2.	Дополнительные сведения о местоположении земельного участка	-
2.	Площадь земельного участка \pm величина погрешности определения (вычисления) площади ($P \pm \Delta P$), м2	1535 ± 14
3.	Формула, примененная для расчета предельной допустимой погрешности определения площади земельного участка, с подставленными значениями и итоговые (вычисленные) значения (ΔP), м2	$\Delta P = 3.5 * M_t * \sqrt{P} = 3.5 * 0,1 * \sqrt{1535} = 14$
4.	Площадь земельного участка согласно сведениям Единого государственного реестра недвижимости (Ркад), м2	1200
5.	Оценка расхождения Р и Ркад ($P - P_{кад}$), м2	335
6.	Предельные минимальный и максимальный размеры земельного участка ($R_{мин}$ и $R_{макс}$), м2	400 2000
7.	Кадастровый номер или иной государственный учетный номер (инвентарный) объекта недвижимости, расположенного на земельном участке	13:01:0132009:236
8.	Вид (виды) разрешенного использования	Для индивидуального жилищного строительства
8.1.	Дополнительные сведения об использовании земельного участка	-
9.	Сведения о земельных участках (землях общего пользования, территории общего пользования), посредством которых обеспечивается доступ	Земли общего пользования

3. Сведения о характеристиках уточняемого земельного участка с кадастровым номером 13:01:0132009:199 :

№ п/п	Наименование характеристики	Значение характеристики
1	2	3
10.	Иные сведения	<p>Фактическое местоположение границ участка не соответствует границам, существующим на местности 15 и более лет. Согласно сведениям ЕГРН земельный участок имеет уточненную площадь, однако фактически сложившееся границы не соответствуют границам указанным в ЕГРН, а именно наблюдается характерное смещение. Ошибка в границах внесенных в ЕГРН, предположительно, допущена лицом, ранее осуществлявшим кадастровые работы в отношении указанного земельного участка. Суть реестровой ошибки состоит в несоответствии сведений о фактическом местоположении границ и его местоположению по сведениям ЕГРН. При выполнении комплексных кадастровых работ реестровая ошибка в сведениях о местоположении границ указанного земельного участка были исправлены. Ограничение прав и обременение объекта недвижимости: вид: аренда; номер государственной регистрации: 13-13-06/049/2008-279; срок, на который установлены ограничение прав и обременение объекта недвижимости: Срок действия с 12.08.2008 по 12.08.2057 с 12.08.2008 по 12.08.2057.</p>

4. Пояснения к сведениям об уточняемом земельном участке с кадастровым номером 13:01:0132009:199 :

1.	-

Сведения об уточняемых земельных участках, необходимые для исправления реестровых ошибок в сведениях о местоположении их границ

**1. Сведения о характерных точках границ уточняемого земельного участка
с кадастровым номером 13:01:0132009:200 :**

Система координат МСК-13, зона 1

Зона № 1

Обозначение характерных точек границ	Координаты, м				Метод определения координат	Формулы, примененные для расчета средней квадратической погрешности определения координат характерных точек границ (Mt), с подставленными в такие формулы значениями и итоговые (вычисленные) значения Mt, м	Описание закрепле ния точки
	содержатся в Едином государственном реестре недвижимости		определены в результате выполнения комплексных кадастровых работ				
	X	Y	X	Y			
1	2	3	4	5	6	7	8
80	465932.04	1358892.38	465936.94	1358895.58	Метод спутниковых геодезических измерений (определений)	0.1	Закрепление отсутствует
н55У	-	-	465928.55	1358891.23	Метод спутниковых геодезических измерений (определений)	0.1	Закрепление отсутствует
н56У	-	-	465918.00	1358885.75	Метод спутниковых геодезических измерений (определений)	0.1	Закрепление отсутствует
н57У	-	-	465916.88	1358885.17	Метод спутниковых геодезических измерений (определений)	0.1	Закрепление отсутствует
81	465896.30	1358874.60	465901.09	1358876.98	Метод спутниковых геодезических измерений (определений)	0.1	Закрепление отсутствует
н58У	-	-	465911.86	1358854.83	Метод спутниковых геодезических измерений (определений)	0.1	Закрепление отсутствует
н59У	-	-	465925.44	1358826.93	Метод спутниковых геодезических измерений (определений)	0.1	Закрепление отсутствует
82	465918.67	1358829.81	465931.49	1358829.63	Метод спутниковых геодезических измерений (определений)	0.1	Закрепление отсутствует
н60У	-	-	465944.74	1358842.03	Метод спутниковых геодезических измерений (определений)	0.1	Закрепление отсутствует

1. Сведения о характерных точках границ уточняемого земельного участка с кадастровым номером 13:01:0132009:200 :							
Система координат МСК-13, зона 1						Зона № 1	
Обозначение характерных точек границ	Координаты, м				Метод определения координат	Формулы, примененные для расчета средней квадратической погрешности определения координат характерных точек границ (Mt), с подставленными в такие формулы значениями и итоговые (вычисленные) значения Mt, м	Описание закрепле ния точки
	содержатся в Едином государственном реестре недвижимости		определены в результате выполнения комплексных кадастровых работ				
X	Y	X	Y				
1	2	3	4	5	6	7	8
н61У	-	-	465948.14	1358850.63	Метод спутниковых геодезических измерений (определений)	0.1	Закрепление отсутствует
83	465954.46	1358847.59	465949.84	1358868.03	Метод спутниковых геодезических измерений (определений)	0.1	Закрепление отсутствует
80	465932.04	1358892.38	465936.94	1358895.58	Метод спутниковых геодезических измерений (определений)	0.1	Закрепление отсутствует
2. Сведения о частях границ уточняемого земельного участка с кадастровым номером 13:01:0132009:200 :							
Обозначение части границ		Горизонтальное проложение (S), м	Описание прохождения части границ	Сведения о согласовании местоположения границ (согласовано/спорное)			
от т.	до т.						
1	2	3	4	5			
80	н55У	9.45	-	Согласовано			
н55У	н56У	11.89	-	Согласовано			
н56У	н57У	1.26	-	Согласовано			
н57У	81	17.79	-	Согласовано			
81	н58У	24.63	-	Согласовано			
н58У	н59У	31.03	-	Согласовано			
н59У	82	6.63	-	Согласовано			
82	н60У	18.15	-	Согласовано			
н60У	н61У	9.25	-	Согласовано			
н61У	83	17.48	-	Согласовано			
83	80	30.42	-	Согласовано			
3. Сведения о характеристиках уточняемого земельного участка с кадастровым номером 13:01:0132009:200 :							
№ п/п	Наименование характеристики				Значение характеристики		
1	2				3		
1.	Адрес земельного участка				Российская Федерация, Республика Мордовия, район Ардатовский, город Ардатов, микрорайон 2-й, дом 5А		

3. Сведения о характеристиках уточняемого земельного участка с кадастровым номером 13:01:0132009:200 :		
№ п/п	Наименование характеристики	Значение характеристики
1	2	3
1.1.	Сведения о местоположении земельного участка (при отсутствии адреса) в структурированном в соответствии с федеральной информационной адресной системой виде	-
1.2.	Дополнительные сведения о местоположении земельного участка	-
2.	Площадь земельного участка \pm величина погрешности определения (вычисления) площади ($P \pm \Delta P$), м2	1979 ± 16
3.	Формула, примененная для расчета предельной допустимой погрешности определения площади земельного участка, с подставленными значениями и итоговые (вычисленные) значения (ΔP), м2	$\Delta P = 3.5 * M_t * \sqrt{P} = 3.5 * 0,1 * \sqrt{1979} = 16$
4.	Площадь земельного участка согласно сведениям Единого государственного реестра недвижимости ($P_{\text{кад}}$), м2	2000
5.	Оценка расхождения P и $P_{\text{кад}}$ ($P - P_{\text{кад}}$), м2	21
6.	Предельные минимальный и максимальный размеры земельного участка ($P_{\text{мин}}$ и $P_{\text{макс}}$), м2	400 2000
7.	Кадастровый номер или иной государственный учетный номер (инвентарный) объекта недвижимости, расположенного на земельном участке	13:01:0132009:257
8.	Вид (виды) разрешенного использования	Для строительства 24-х квартирного дома
8.1.	Дополнительные сведения об использовании земельного участка	-
9.	Сведения о земельных участках (землях общего пользования, территории общего пользования), посредством которых обеспечивается доступ	Земли общего пользования
10.	Иные сведения	Фактическое местоположение границ участка не соответствует границам, существующим на местности 15 и более лет. Согласно сведениям ЕГРН земельный участок имеет уточненную площадь, однако фактически сложившиеся границы не соответствуют границам указанным в ЕГРН, а именно наблюдается характерное смещение. Ошибка в границах внесенных в ЕГРН, предположительно, допущена лицом, ранее осуществлявшим кадастровые работы в отношении указанного земельного участка. Суть реестровой ошибки состоит в несоответствии сведений о фактическом местоположении границ и его местоположению по сведениям ЕГРН. При выполнении комплексных кадастровых работ реестровая ошибка в сведениях о местоположении границ указанного земельного участка были исправлены.
4. Пояснения к сведениям об уточняемом земельном участке с кадастровым номером 13:01:0132009:200 :		
1.	-	

Сведения об уточняемых земельных участках, необходимые для исправления реестровых ошибок в сведениях о местоположении их границ

**1. Сведения о характерных точках границ уточняемого земельного участка
с кадастровым номером 13:01:0132009:205 :**

Система координат МСК-13, зона 1

Зона № 1

Обозначение характерных точек границ	Координаты, м				Метод определения координат	Формулы, примененные для расчета средней квадратической погрешности определения координат характерных точек границ (Mt), с подставленными в такие формулы значениями и итоговые (вычисленные) значения Mt, м	Описание закрепле ния точки
	содержатся в Едином государственном реестре недвижимости		определены в результате выполнения комплексных кадастровых работ				
	X	Y	X	Y			
1	2	3	4	5	6	7	8
24	465748.29	1358985.91	465748.71	1358986.65	Метод спутниковых геодезических измерений (определений)	0.1	Закрепление отсутствует
н49У	-	-	465742.35	1359001.65	Метод спутниковых геодезических измерений (определений)	0.1	Закрепление отсутствует
35	465736.04	1359013.04	465736.73	1359013.96	Метод спутниковых геодезических измерений (определений)	0.1	Закрепление отсутствует
38	465704.44	1358996.29	465702.26	1358995.68	Метод спутниковых геодезических измерений (определений)	0.1	Закрепление отсутствует
25	465716.66	1358969.29	465715.31	1358968.50	Метод спутниковых геодезических измерений (определений)	0.1	Закрепление отсутствует
24	465748.29	1358985.91	465748.71	1358986.65	Метод спутниковых геодезических измерений (определений)	0.1	Закрепление отсутствует

**2. Сведения о частях границ уточняемого земельного участка
с кадастровым номером 13:01:0132009:205 :**

Обозначение части границ		Горизонтальное проложение (S), м	Описание прохождения части границ	Сведения о согласовании местоположения границ (согласовано/спорное)
от т.	до т.			
1	2	3	4	5
24	н49У	16.29	-	Согласовано
н49У	35	13.53	-	Согласовано
35	38	39.02	-	Согласовано
38	25	30.15	-	Согласовано
25	24	38.01	-	Согласовано

3. Сведения о характеристиках уточняемого земельного участка с кадастровым номером 13:01:0132009:205 :		
№ п/п	Наименование характеристики	Значение характеристики
1	2	3
1.	Адрес земельного участка	Российская Федерация, Республика Мордовия, район Ардатовский, город Ардатов, улица Южная, дом 16
1.1.	Сведения о местоположении земельного участка (при отсутствии адреса) в структурированном в соответствии с федеральной информационной адресной системой виде	-
1.2.	Дополнительные сведения о местоположении земельного участка	-
2.	Площадь земельного участка \pm величина погрешности определения (вычисления) площади ($P \pm \Delta P$), м2	1156 ± 12
3.	Формула, примененная для расчета предельной допустимой погрешности определения площади земельного участка, с подставленными значениями и итоговые (вычисленные) значения (ΔP), м2	$\Delta P = 3.5 * M_t * \sqrt{P} = 3.5 * 0,1 * \sqrt{1156} = 12$
4.	Площадь земельного участка согласно сведениям Единого государственного реестра недвижимости (Ркад), м2	1060
5.	Оценка расхождения Р и Ркад ($P - P_{кад}$), м2	96
6.	Предельные минимальный и максимальный размеры земельного участка ($R_{мин}$ и $R_{макс}$), м2	400 2000
7.	Кадастровый номер или иной государственный учетный номер (инвентарный) объекта недвижимости, расположенного на земельном участке	13:01:0132009:610
8.	Вид (виды) разрешенного использования	Для индивидуального жилищного строительства
8.1.	Дополнительные сведения об использовании земельного участка	-
9.	Сведения о земельных участках (землях общего пользования, территории общего пользования), посредством которых обеспечивается доступ	Земли общего пользования

3. Сведения о характеристиках уточняемого земельного участка с кадастровым номером 13:01:0132009:205 :

№ п/п	Наименование характеристики	Значение характеристики
1	2	3
10.	Иные сведения	<p>Фактическое местоположение границ участка не соответствует границам, существующим на местности 15 и более лет. Согласно сведениям ЕГРН земельный участок имеет уточненную площадь, однако фактически сложившееся границы не соответствуют границам указанным в ЕГРН, а именно наблюдается характерное смещение. Ошибка в границах внесенных в ЕГРН, предположительно, допущена лицом, ранее осуществлявшим кадастровые работы в отношении указанного земельного участка. Суть реестровой ошибки состоит в несоответствии сведений о фактическом местоположении границ и его местоположению по сведениям ЕГРН. При выполнении комплексных кадастровых работ реестровая ошибка в сведениях о местоположении границ указанного земельного участка были исправлены. Аренда № 13-13-06/028/2009-268 от 27.06.2009.</p>

4. Пояснения к сведениям об уточняемом земельном участке с кадастровым номером 13:01:0132009:205 :

1.	-

Сведения об уточняемых земельных участках, необходимые для исправления реестровых ошибок в сведениях о местоположении их границ

**1. Сведения о характерных точках границ уточняемого земельного участка
с кадастровым номером 13:01:0132009:629 :**

Система координат МСК-13, зона 1

Зона № 1

Обозначение характерных точек границ	Координаты, м				Метод определения координат	Формулы, примененные для расчета средней квадратической погрешности определения координат характерных точек границ (Mt), с подставленными в такие формулы значениями и итоговые (вычисленные) значения Mt, м	Описание закрепле ния точки
	содержатся в Едином государственном реестре недвижимости		определены в результате выполнения комплексных кадастровых работ				
	X	Y	X	Y			
1	2	3	4	5	6	7	8
84	465693.94	1358866.60	465695.24	1358861.51	Метод спутниковых геодезических измерений (определений)	0.1	Закрепление отсутствует
85	465681.10	1358894.41	465679.02	1358900.64	Метод спутниковых геодезических измерений (определений)	0.1	Закрепление отсутствует
86	465629.40	1358869.28	-	-	Метод спутниковых геодезических измерений (определений)	0.1	Временный межевой знак
87	465644.24	1358840.40	465632.68	1358881.96	Метод спутниковых геодезических измерений (определений)	0.1	Закрепление отсутствует
н62У	-	-	465646.31	1358841.49	Метод спутниковых геодезических измерений (определений)	0.1	Закрепление отсутствует
84	465693.94	1358866.60	465695.24	1358861.51	Метод спутниковых геодезических измерений (определений)	0.1	Закрепление отсутствует

**2. Сведения о частях границ уточняемого земельного участка
с кадастровым номером 13:01:0132009:629 :**

Обозначение части границ		Горизонтальное проложение (S), м	Описание прохождения части границ	Сведения о согласовании местоположения границ (согласовано/спорное)
от т.	до т.			
1	2	3	4	5
84	85	42.36	-	Согласовано
85	87	49.96	-	Согласовано
87	н62У	42.70	-	Согласовано
н62У	84	52.87	-	Согласовано

3. Сведения о характеристиках уточняемого земельного участка с кадастровым номером 13:01:0132009:629 :		
№ п/п	Наименование характеристики	Значение характеристики
1	2	3
1.	Адрес земельного участка	Российская Федерация, 431861, Республика Мордовия, район Ардатовский, город Ардатов, улица Южная, дом 13А
1.1.	Сведения о местоположении земельного участка (при отсутствии адреса) в структурированном в соответствии с федеральной информационной адресной системой виде	-
1.2.	Дополнительные сведения о местоположении земельного участка	-
2.	Площадь земельного участка \pm величина погрешности определения (вычисления) площади ($P \pm \Delta P$), м2	2185 ± 16
3.	Формула, примененная для расчета предельной допустимой погрешности определения площади земельного участка, с подставленными значениями и итоговые (вычисленные) значения (ΔP), м2	$\Delta P = 3.5 * M_t * \sqrt{P} = 3.5 * 0,1 * \sqrt{2185} = 16$
4.	Площадь земельного участка согласно сведениям Единого государственного реестра недвижимости (Ркад), м2	1792
5.	Оценка расхождения Р и Ркад ($P - P_{кад}$), м2	393
6.	Предельные минимальный и максимальный размеры земельного участка ($R_{мин}$ и $R_{макс}$), м2	400 2000
7.	Кадастровый номер или иной государственный учетный номер (инвентарный) объекта недвижимости, расположенного на земельном участке	13:01:0132009:644
8.	Вид (виды) разрешенного использования	для индивидуального жилищного строительства
8.1.	Дополнительные сведения об использовании земельного участка	-
9.	Сведения о земельных участках (землях общего пользования, территории общего пользования), посредством которых обеспечивается доступ	Земли общего пользования

3. Сведения о характеристиках уточняемого земельного участка с кадастровым номером 13:01:0132009:629 :

№ п/п	Наименование характеристики	Значение характеристики
1	2	3
10.	Иные сведения	<p>Фактическое местоположение границ участка не соответствует границам, существующим на местности 15 и более лет. Согласно сведениям ЕГРН земельный участок имеет уточненную площадь, однако фактически сложившееся границы не соответствуют границам указанным в ЕГРН, а именно наблюдается характерное смещение. Ошибка в границах внесенных в ЕГРН, предположительно, допущена лицом, ранее осуществлявшим кадастровые работы в отношении указанного земельного участка. Суть реестровой ошибки состоит в несоответствии сведений о фактическом местоположении границ и его местоположению по сведениям ЕГРН. При выполнении комплексных кадастровых работ реестровая ошибка в сведениях о местоположении границ указанного земельного участка были исправлены. Ограничение прав и обременение объекта недвижимости: вид: аренда; номер государственной регистрации: 13-13/007-13/007/029/2016-571/2; срок, на который установлены ограничение прав и обременение объекта недвижимости: Срок действия с 10.03.2016 по 10.03.2065 с 10.03.2016 по 10.03.2065.</p>

4. Пояснения к сведениям об уточняемом земельном участке с кадастровым номером 13:01:0132009:629 :

1.	-

Сведения об уточняемых земельных участках, необходимые для исправления реестровых ошибок в сведениях о местоположении их границ

1. Сведения о характерных точках границ уточняемого земельного участка с кадастровым номером 13:01:0132009:1 :

Система координат МСК-13, зона 1

Зона № 1

Обозначение характерных точек границ	Координаты, м				Метод определения координат	Формулы, примененные для расчета средней квадратической погрешности определения координат характерных точек границ (Mt), с подставленными в такие формулы значениями и итоговые (вычисленные) значения Mt, м	Описание закрепле ния точки
	содержатся в Едином государственном реестре недвижимости		определены в результате выполнения комплексных кадастровых работ				
	X	Y	X	Y			
1	2	3	4	5	6	7	8
88	465857.82	1358747.38	465858.51	1358746.45	Метод спутниковых геодезических измерений (определений)	0.1	Закрепление отсутствует
89	465846.26	1358769.95	465846.64	1358770.16	Метод спутниковых геодезических измерений (определений)	0.1	Закрепление отсутствует
90	465806.23	1358751.00	465807.04	1358750.78	Метод спутниковых геодезических измерений (определений)	0.1	Закрепление отсутствует
91	465801.20	1358748.62	465801.47	1358748.50	Метод спутниковых геодезических измерений (определений)	0.1	Закрепление отсутствует
92	465812.37	1358724.50	465813.30	1358724.34	Метод спутниковых геодезических измерений (определений)	0.1	Закрепление отсутствует
н63У	-	-	465817.03	1358726.24	Метод спутниковых геодезических измерений (определений)	0.1	Закрепление отсутствует
н64У	-	-	465817.17	1358725.97	Метод спутниковых геодезических измерений (определений)	0.1	Закрепление отсутствует
88	465857.82	1358747.38	465858.51	1358746.45	Метод спутниковых геодезических измерений (определений)	0.1	Закрепление отсутствует

2. Сведения о частях границ уточняемого земельного участка с кадастровым номером 13:01:0132009:1 :				
Обозначение части границ		Горизонтальное проложение (S), м	Описание прохождения части границ	Сведения о согласовании местоположения границ (согласовано/спорное)
от т.	до т.			
1	2	3	4	5
88	89	26.52	-	Согласовано
89	90	44.09	-	Согласовано
90	91	6.02	-	Согласовано
91	92	26.90	-	Согласовано
92	н63У	4.19	-	Согласовано
н63У	н64У	0.30	-	Согласовано
н64У	88	46.13	-	Согласовано
3. Сведения о характеристиках уточняемого земельного участка с кадастровым номером 13:01:0132009:1 :				
№ п/п	Наименование характеристики		Значение характеристики	
1	2		3	
1.	Адрес земельного участка		Российская Федерация, Республика Мордовия, район Ардатовский, город Ардатов, улица Постникова, дом 7а	
1.1.	Сведения о местоположении земельного участка (при отсутствии адреса) в структурированном в соответствии с федеральной информационной адресной системой виде		-	
1.2.	Дополнительные сведения о местоположении земельного участка		-	
2.	Площадь земельного участка ± величина погрешности определения (вычисления) площади ($P \pm \Delta P$), м ²		1337 ± 13	
3.	Формула, примененная для расчета предельной допустимой погрешности определения площади земельного участка, с подставленными значениями и итоговые (вычисленные) значения (ΔP), м ²		$\Delta P = 3.5 * M_t * \sqrt{P} = 3.5 * 0,1 * \sqrt{1337} = 13$	
4.	Площадь земельного участка согласно сведениям Единого государственного реестра недвижимости (Ркад), м ²		1308	
5.	Оценка расхождения Р и Ркад ($P - P_{кад}$), м ²		29	
6.	Предельные минимальный и максимальный размеры земельного участка ($R_{мин}$ и $R_{макс}$), м ²		-	
7.	Кадастровый номер или иной государственный учетный номер (инвентарный) объекта недвижимости, расположенного на земельном участке		13:01:0132009:246	
8.	Вид (виды) разрешенного использования		Для обслуживания дома	
8.1.	Дополнительные сведения об использовании земельного участка		-	
9.	Сведения о земельных участках (землях общего пользования, территории общего пользования), посредством которых обеспечивается доступ		Земли общего пользования	

3. Сведения о характеристиках уточняемого земельного участка с кадастровым номером 13:01:0132009:1 :		
№ п/п	Наименование характеристики	Значение характеристики
1	2	3
10.	Иные сведения	<p>Фактическое местоположение границ участка не соответствует границам, существующим на местности 15 и более лет. Согласно сведениям ЕГРН земельный участок имеет уточненную площадь, однако фактически сложившееся границы не соответствуют границам указанным в ЕГРН, а именно наблюдается характерное смещение. Ошибка в границах внесенных в ЕГРН, предположительно, допущена лицом, ранее осуществлявшим кадастровые работы в отношении указанного земельного участка. Суть реестровой ошибки состоит в несоответствии сведений о фактическом местоположении границ и его местоположению по сведениям ЕГРН. При выполнении комплексных кадастровых работ реестровая ошибка в сведениях о местоположении границ указанного земельного участка были исправлены.</p>
4. Пояснения к сведениям об уточняемом земельном участке с кадастровым номером 13:01:0132009:1 :		
1.	-	

Сведения об уточняемых земельных участках, необходимые для исправления реестровых ошибок в сведениях о местоположении их границ

**1. Сведения о характерных точках границ уточняемого земельного участка
с кадастровым номером 13:01:0132009:2 :**

Система координат МСК-13, зона 1

Зона № 1

Обозначение характерных точек границ	Координаты, м				Метод определения координат	Формулы, примененные для расчета средней квадратической погрешности определения координат характерных точек границ (Mt), с подставленными в такие формулы значениями и итоговые (вычисленные) значения Mt, м	Описание закрепле ния точки
	содержатся в Едином государственном реестре недвижимости		определены в результате выполнения комплексных кадастровых работ				
	X	Y	X	Y			
1	2	3	4	5	6	7	8
93	100.00	100.00	465933.10	1359125.40	Метод спутниковых геодезических измерений (определений)	0.1	Закрепление отсутствует
94	97.82	104.51	465931.14	1359129.47	Метод спутниковых геодезических измерений (определений)	0.1	Закрепление отсутствует
н65У	-	-	465930.83	1359129.26	Метод спутниковых геодезических измерений (определений)	0.1	Закрепление отсутствует
95	91.02	101.33	465924.00	1359125.94	Метод спутниковых геодезических измерений (определений)	0.1	Закрепление отсутствует
96	93.18	96.82	465925.82	1359122.07	Метод спутниковых геодезических измерений (определений)	0.1	Закрепление отсутствует
н66У	-	-	465926.73	1359122.48	Метод спутниковых геодезических измерений (определений)	0.1	Закрепление отсутствует
н67У	-	-	465932.71	1359125.22	Метод спутниковых геодезических измерений (определений)	0.1	Закрепление отсутствует
93	100.00	100.00	465933.10	1359125.40	Метод спутниковых геодезических измерений (определений)	0.1	Закрепление отсутствует

2. Сведения о частях границ уточняемого земельного участка с кадастровым номером 13:01:0132009:2 :				
Обозначение части границ		Горизонтальное проложение (S), м	Описание прохождения части границ	Сведения о согласовании местоположения границ (согласовано/спорное)
от т.	до т.			
1	2	3	4	5
93	94	4.52	-	Согласовано
94	н65У	0.37	-	Согласовано
н65У	95	7.59	-	Согласовано
95	96	4.28	-	Согласовано
96	н66У	1.00	-	Согласовано
н66У	н67У	6.58	-	Согласовано
н67У	93	0.43	-	Согласовано
3. Сведения о характеристиках уточняемого земельного участка с кадастровым номером 13:01:0132009:2 :				
№ п/п	Наименование характеристики		Значение характеристики	
1	2		3	
1.	Адрес земельного участка		Российская Федерация, Республика Мордовия, район Ардатовский, город Ардатов, микрорайон 1-й	
1.1.	Сведения о местоположении земельного участка (при отсутствии адреса) в структурированном в соответствии с федеральной информационной адресной системой виде		-	
1.2.	Дополнительные сведения о местоположении земельного участка		-	
2.	Площадь земельного участка ± величина погрешности определения (вычисления) площади ($P \pm \Delta P$), м ²		35 ± 2	
3.	Формула, примененная для расчета предельной допустимой погрешности определения площади земельного участка, с подставленными значениями и итоговые (вычисленные) значения (ΔP), м ²		$\Delta P = 3.5 * M_t * \sqrt{P} = 3.5 * 0,1 * \sqrt{35} = 2$	
4.	Площадь земельного участка согласно сведениям Единого государственного реестра недвижимости (Ркад), м ²		36	
5.	Оценка расхождения Р и Ркад ($P - P_{кад}$), м ²		1	
6.	Предельные минимальный и максимальный размеры земельного участка ($R_{мин}$ и $R_{макс}$), м ²		-	
7.	Кадастровый номер или иной государственный учетный номер (инвентарный) объекта недвижимости, расположенного на земельном участке		13:01:0132009:628	
8.	Вид (виды) разрешенного использования		Под строительство гаража	
8.1.	Дополнительные сведения об использовании земельного участка		-	
9.	Сведения о земельных участках (землях общего пользования, территории общего пользования), посредством которых обеспечивается доступ		Земли общего пользования	

3. Сведения о характеристиках уточняемого земельного участка с кадастровым номером 13:01:0132009:2 :

№ п/п	Наименование характеристики	Значение характеристики
1	2	3
10.	Иные сведения	<p>Фактическое местоположение границ участка не соответствует границам, существующим на местности 15 и более лет. Согласно сведениям ЕГРН земельный участок имеет уточненную площадь, однако фактически сложившееся границы не соответствуют границам указанным в ЕГРН, а именно наблюдается характерное смещение. Ошибка в границах внесенных в ЕГРН, предположительно, допущена лицом, ранее осуществлявшим кадастровые работы в отношении указанного земельного участка. Суть реестровой ошибки состоит в несоответствии сведений о фактическом местоположении границ и его местоположению по сведениям ЕГРН. При выполнении комплексных кадастровых работ реестровая ошибка в сведениях о местоположении границ указанного земельного участка были исправлены. Аренда № 13-1/01-145/2002-210.1 от 10.10.2002; № 13-1/01-145/2002-209.1 от 10.10.2002.</p>

4. Пояснения к сведениям об уточняемом земельном участке с кадастровым номером 13:01:0132009:2 :

1.	-

Сведения об уточняемых земельных участках, необходимые для исправления реестровых ошибок в сведениях о местоположении их границ

**1. Сведения о характерных точках границ уточняемого земельного участка
с кадастровым номером 13:01:0132018:20 :**

Система координат МСК-13, зона 1

Зона № 1

Обозначение характерных точек границ	Координаты, м				Метод определения координат	Формулы, примененные для расчета средней квадратической погрешности определения координат характерных точек границ (Mt), с подставленными в такие формулы значениями и итоговые (вычисленные) значения Mt, м	Описание закрепле ния точки
	содержатся в Едином государственном реестре недвижимости		определены в результате выполнения комплексных кадастровых работ				
	X	Y	X	Y			
1	2	3	4	5	6	7	8
97	465979.28	1359124.88	465975.95	1359122.84	Метод спутниковых геодезических измерений (определений)	0.1	Закрепление отсутствует
98	465977.03	1359130.25	465973.70	1359128.21	Метод спутниковых геодезических измерений (определений)	0.1	Закрепление отсутствует
99	465963.28	1359123.50	465959.95	1359121.46	Метод спутниковых геодезических измерений (определений)	0.1	Закрепление отсутствует
100	465967.25	1359115.50	465963.92	1359113.46	Метод спутниковых геодезических измерений (определений)	0.1	Закрепление отсутствует
101	465972.97	1359118.63	465969.64	1359116.59	Метод спутниковых геодезических измерений (определений)	0.1	Закрепление отсутствует
102	465971.91	1359121.00	465968.58	1359118.96	Метод спутниковых геодезических измерений (определений)	0.1	Закрепление отсутствует
97	465979.28	1359124.88	465975.95	1359122.84	Метод спутниковых геодезических измерений (определений)	0.1	Закрепление отсутствует

**2. Сведения о частях границ уточняемого земельного участка
с кадастровым номером 13:01:0132018:20 :**

Обозначение части границ		Горизонтальное проложение (S), м	Описание прохождения части границ	Сведения о согласовании местоположения границ (согласовано/спорное)
от т.	до т.			
1	2	3	4	5
97	98	5.82	-	Согласовано
98	99	15.32	-	Согласовано

2. Сведения о частях границ уточняемого земельного участка с кадастровым номером 13:01:0132018:20 :				
Обозначение части границ		Горизонтальное проложение (S), м	Описание прохождения части границ	Сведения о согласовании местоположения границ (согласовано/спорное)
от т.	до т.			
1	2	3	4	5
99	100	8.93	-	Согласовано
100	101	6.52	-	Согласовано
101	102	2.60	-	Согласовано
102	97	8.33	-	Согласовано
3. Сведения о характеристиках уточняемого земельного участка с кадастровым номером 13:01:0132018:20 :				
№ п/п	Наименование характеристики		Значение характеристики	
1	2		3	
1.	Адрес земельного участка		Российская Федерация, Республика Мордовия, район Ардатовский, город Ардатов, микрорайон 1-й	
1.1.	Сведения о местоположении земельного участка (при отсутствии адреса) в структурированном в соответствии с федеральной информационной адресной системой виде		-	
1.2.	Дополнительные сведения о местоположении земельного участка		-	
2.	Площадь земельного участка ± величина погрешности определения (вычисления) площади ($P \pm \Delta P$), м ²		108 ± 4	
3.	Формула, примененная для расчета предельной допустимой погрешности определения площади земельного участка, с подставленными значениями и итоговые (вычисленные) значения (ΔP), м ²		$\Delta P = 3.5 * M_t * \sqrt{P} = 3.5 * 0,1 * \sqrt{108} = 4$	
4.	Площадь земельного участка согласно сведениям Единого государственного реестра недвижимости (Р _{кад}), м ²		108	
5.	Оценка расхождения Р и Р _{кад} (Р - Р _{кад}), м ²		-	
6.	Предельные минимальный и максимальный размеры земельного участка (Р _{мин} и Р _{макс}), м ²		-	
7.	Кадастровый номер или иной государственный учетный номер (инвентарный) объекта недвижимости, расположенного на земельном участке		13:01:0132018:207	
8.	Вид (виды) разрешенного использования		Для обслуживания ГРП (газораспределительного пункта)	
8.1.	Дополнительные сведения об использовании земельного участка		-	
9.	Сведения о земельных участках (землях общего пользования, территории общего пользования), посредством которых обеспечивается доступ		Земли общего пользования	

3. Сведения о характеристиках уточняемого земельного участка с кадастровым номером 13:01:0132018:20 :

№ п/п	Наименование характеристики	Значение характеристики
1	2	3
10.	Иные сведения	<p>Фактическое местоположение границ участка не соответствует границам, существующим на местности 15 и более лет. Согласно сведениям ЕГРН земельный участок имеет уточненную площадь, однако фактически сложившееся границы не соответствуют границам указанным в ЕГРН, а именно наблюдается характерное смещение. Ошибка в границах внесенных в ЕГРН, предположительно, допущена лицом, ранее осуществлявшим кадастровые работы в отношении указанного земельного участка. Суть реестровой ошибки состоит в несоответствии сведений о фактическом местоположении границ и его местоположению по сведениям ЕГРН. При выполнении комплексных кадастровых работ реестровая ошибка в сведениях о местоположении границ указанного земельного участка были исправлены. Аренда № 13-1/01-29/2004-119 от 20.09.2004; № 13-13-02/013/2014-028 от 25.02.2014; № 13-13/007-13/007/047/2015-220/1 от 12.08.2015.</p>

4. Пояснения к сведениям об уточняемом земельном участке с кадастровым номером 13:01:0132018:20 :

1.	-
----	---

Сведения об уточняемых земельных участках, необходимые для исправления реестровых ошибок в сведениях о местоположении их границ

**1. Сведения о характерных точках границ уточняемого земельного участка
с кадастровым номером 13:01:0132009:37 :**

Система координат МСК-13, зона 1

Зона № 1

Обозначение характерных точек границ	Координаты, м				Метод определения координат	Формулы, примененные для расчета средней квадратической погрешности определения координат характерных точек границ (Mt), с подставленными в такие формулы значениями и итоговые (вычисленные) значения Mt, м	Описание закрепле ния точки
	содержатся в Едином государственном реестре недвижимости		определены в результате выполнения комплексных кадастровых работ				
	X	Y	X	Y			
1	2	3	4	5	6	7	8
103	99163.34	61112.57	466024.87	1359022.15	Метод спутниковых геодезических измерений (определений)	0.1	Закрепление отсутствует
н113У	-	-	466032.26	1359008.49	Метод спутниковых геодезических измерений (определений)	0.1	Закрепление отсутствует
104	99170.05	61097.85	466032.58	1359007.86	Метод спутниковых геодезических измерений (определений)	0.1	Закрепление отсутствует
105	99176.38	61100.66	466038.66	1359010.88	Метод спутниковых геодезических измерений (определений)	0.1	Закрепление отсутствует
106	99178.88	61096.05	466041.20	1359006.06	Метод спутниковых геодезических измерений (определений)	0.1	Закрепление отсутствует
107	99202.92	61107.99	466062.76	1359016.74	Метод спутниковых геодезических измерений (определений)	0.1	Закрепление отсутствует
108	99193.44	61127.29	466053.49	1359036.01	Метод спутниковых геодезических измерений (определений)	0.1	Закрепление отсутствует
103	99163.34	61112.57	466024.87	1359022.15	Метод спутниковых геодезических измерений (определений)	0.1	Закрепление отсутствует

2. Сведения о частях границ уточняемого земельного участка с кадастровым номером 13:01:0132009:37 :				
Обозначение части границ		Горизонтальное проложение (S), м	Описание прохождения части границ	Сведения о согласовании местоположения границ (согласовано/спорное)
от т.	до т.			
1	2	3	4	5
103	н113У	15.53	-	Согласовано
н113У	104	0.71	-	Согласовано
104	105	6.79	-	Согласовано
105	106	5.45	-	Согласовано
106	107	24.06	-	Согласовано
107	108	21.38	-	Согласовано
108	103	31.80	-	Согласовано
3. Сведения о характеристиках уточняемого земельного участка с кадастровым номером 13:01:0132009:37 :				
№ п/п	Наименование характеристики		Значение характеристики	
1	2		3	
1.	Адрес земельного участка		Российская Федерация, Республика Мордовия, район Ардатовский, город Ардатов, микрорайон 1-й, дом 42-А	
1.1.	Сведения о местоположении земельного участка (при отсутствии адреса) в структурированном в соответствии с федеральной информационной адресной системой виде		-	
1.2.	Дополнительные сведения о местоположении земельного участка		-	
2.	Площадь земельного участка ± величина погрешности определения (вычисления) площади ($P \pm \Delta P$), м ²		637 ± 9	
3.	Формула, примененная для расчета предельной допустимой погрешности определения площади земельного участка, с подставленными значениями и итоговые (вычисленные) значения (ΔP), м ²		$\Delta P = 3.5 * M_t * \sqrt{P} = 3.5 * 0,1 * \sqrt{637} = 9$	
4.	Площадь земельного участка согласно сведениям Единого государственного реестра недвижимости (Ркад), м ²		692	
5.	Оценка расхождения Р и Ркад ($P - P_{кад}$), м ²		55	
6.	Предельные минимальный и максимальный размеры земельного участка ($R_{мин}$ и $R_{макс}$), м ²		-	
7.	Кадастровый номер или иной государственный учетный номер (инвентарный) объекта недвижимости, расположенного на земельном участке		13:01:0132009:273	
8.	Вид (виды) разрешенного использования		Для обслуживания магазина	
8.1.	Дополнительные сведения об использовании земельного участка		-	
9.	Сведения о земельных участках (землях общего пользования, территории общего пользования), посредством которых обеспечивается доступ		Земли общего пользования	

3. Сведения о характеристиках уточняемого земельного участка с кадастровым номером 13:01:0132009:37 :

№ п/п	Наименование характеристики	Значение характеристики
1	2	3
10.	Иные сведения	<p>Фактическое местоположение границ участка не соответствует границам, существующим на местности 15 и более лет. Согласно сведениям ЕГРН земельный участок имеет уточненную площадь, однако фактически сложившееся границы не соответствуют границам указанным в ЕГРН, а именно наблюдается характерное смещение. Ошибка в границах внесенных в ЕГРН, предположительно, допущена лицом, ранее осуществлявшим кадастровые работы в отношении указанного земельного участка. Суть реестровой ошибки состоит в несоответствии сведений о фактическом местоположении границ и его местоположению по сведениям ЕГРН. При выполнении комплексных кадастровых работ реестровая ошибка в сведениях о местоположении границ указанного земельного участка были исправлены. Ограничение прав и обременение объекта недвижимости: вид: Запрещение регистрации; номер государственной регистрации: 13:01:0132009:37-13/065/2023-4; срок, на который установлены ограничение прав и обременение объекта недвижимости: не установлен.</p>

4. Пояснения к сведениям об уточняемом земельном участке с кадастровым номером 13:01:0132009:37 :

1.	-

Сведения об уточняемых земельных участках, необходимые для исправления реестровых ошибок в сведениях о местоположении их границ

**1. Сведения о характерных точках границ уточняемого земельного участка
с кадастровым номером 13:01:0132009:38 :**

Система координат МСК-13, зона 1

Зона № 1

Обозначение характерных точек границ	Координаты, м				Метод определения координат	Формулы, примененные для расчета средней квадратической погрешности определения координат характерных точек границ (Mt), с подставленными в такие формулы значениями и итоговые (вычисленные) значения Mt, м	Описание закрепле ния точки
	содержатся в Едином государственном реестре недвижимости		определены в результате выполнения комплексных кадастровых работ				
	X	Y	X	Y			
1	2	3	4	5	6	7	8
109	99141.16	61020.16	465997.73	1358925.53	Метод спутниковых геодезических измерений (определений)	0.1	Закрепление отсутствует
110	99146.45	61009.35	466002.79	1358913.25	Метод спутниковых геодезических измерений (определений)	0.1	Закрепление отсутствует
111	99159.84	61016.28	466015.27	1358918.43	Метод спутниковых геодезических измерений (определений)	0.1	Закрепление отсутствует
112	99154.55	61026.97	466009.53	1358931.04	Метод спутниковых геодезических измерений (определений)	0.1	Закрепление отсутствует
109	99141.16	61020.16	465997.73	1358925.53	Метод спутниковых геодезических измерений (определений)	0.1	Закрепление отсутствует

**2. Сведения о частях границ уточняемого земельного участка
с кадастровым номером 13:01:0132009:38 :**

Обозначение части границ		Горизонтальное проложение (S), м	Описание прохождения части границ	Сведения о согласовании местоположения границ (согласовано/спорное)
от т.	до т.			
1	2	3	4	5
109	110	13.28	-	Согласовано
110	111	13.51	-	Согласовано
111	112	13.85	-	Согласовано
112	109	13.02	-	Согласовано

3. Сведения о характеристиках уточняемого земельного участка с кадастровым номером 13:01:0132009:38 :		
№ п/п	Наименование характеристики	Значение характеристики
1	2	3
1.	Адрес земельного участка	Российская Федерация, Республика Мордовия, район Ардатовский, город Ардатов, микрорайон 2-й, дом 1-а
1.1.	Сведения о местоположении земельного участка (при отсутствии адреса) в структурированном в соответствии с федеральной информационной адресной системой виде	-
1.2.	Дополнительные сведения о местоположении земельного участка	-
2.	Площадь земельного участка \pm величина погрешности определения (вычисления) площади ($P \pm \Delta P$), м2	180 ± 5
3.	Формула, примененная для расчета предельной допустимой погрешности определения площади земельного участка, с подставленными значениями и итоговые (вычисленные) значения (ΔP), м2	$\Delta P = 3.5 * M_t * \sqrt{P} = 3.5 * 0,1 * \sqrt{180} = 5$
4.	Площадь земельного участка согласно сведениям Единого государственного реестра недвижимости (Ркад), м2	180
5.	Оценка расхождения Р и Ркад ($P - P_{кад}$), м2	-
6.	Предельные минимальный и максимальный размеры земельного участка ($R_{мин}$ и $R_{макс}$), м2	-
7.	Кадастровый номер или иной государственный учетный номер (инвентарный) объекта недвижимости, расположенного на земельном участке	13:01:0132009:269
8.	Вид (виды) разрешенного использования	Для строительства магазина
8.1.	Дополнительные сведения об использовании земельного участка	-
9.	Сведения о земельных участках (землях общего пользования, территории общего пользования), посредством которых обеспечивается доступ	Земли общего пользования
10.	Иные сведения	<p>Фактическое местоположение границ участка не соответствует границам, существующим на местности 15 и более лет. Согласно сведениям ЕГРН земельный участок имеет уточненную площадь, однако фактически сложившиеся границы не соответствуют границам указанным в ЕГРН, а именно наблюдается характерное смещение. Ошибка в границах внесенных в ЕГРН, предположительно, допущена лицом, ранее осуществлявшим кадастровые работы в отношении указанного земельного участка. Суть реестровой ошибки состоит в несоответствии сведений о фактическом местоположении границ и его местоположению по сведениям ЕГРН. При выполнении комплексных кадастровых работ реестровая ошибка в сведениях о местоположении границ указанного земельного участка были исправлены</p>

4. Пояснения к сведениям об уточняемом земельном участке с кадастровым номером 13:01:0132009:38 :

1.

-

Сведения об уточняемых земельных участках, необходимые для исправления реестровых ошибок в сведениях о местоположении их границ

1. Сведения о характерных точках границ уточняемого земельного участка с кадастровым номером 13:01:0132009:57 :

Система координат МСК-13, зона 1

Зона № 1

Обозначение характерных точек границ	Координаты, м				Метод определения координат	Формулы, примененные для расчета средней квадратической погрешности определения координат характерных точек границ (Mt), с подставленными в такие формулы значениями и итоговые (вычисленные) значения Mt, м	Описание закрепле ния точки
	содержатся в Едином государственном реестре недвижимости		определены в результате выполнения комплексных кадастровых работ				
	X	Y	X	Y			
1	2	3	4	5	6	7	8
113	465719.70	1358680.79	465719.70	1358680.79	Метод спутниковых геодезических измерений (определений)	0.1	Закрепление отсутствует
114	465766.46	1358702.79	465766.46	1358702.79	Метод спутниковых геодезических измерений (определений)	0.1	Закрепление отсутствует
115	-	-	465748.41	1358741.46	Метод спутниковых геодезических измерений (определений)	0.1	Закрепление отсутствует
115	465748.41	1358741.46	-	-	Метод спутниковых геодезических измерений (определений)	1	-
116	465744.36	1358749.60	465747.31	1358747.20	Метод спутниковых геодезических измерений (определений)	0.1	Закрепление отсутствует
н114У	-	-	465736.76	1358741.64	Метод спутниковых геодезических измерений (определений)	0.1	Закрепление отсутствует
н115У	-	-	465733.77	1358746.75	Метод спутниковых геодезических измерений (определений)	0.1	Закрепление отсутствует
н116У	-	-	465730.66	1358744.96	Метод спутниковых геодезических измерений (определений)	0.1	Закрепление отсутствует
н117У	-	-	465728.11	1358749.60	Метод спутниковых геодезических измерений (определений)	0.1	Закрепление отсутствует

1. Сведения о характерных точках границ уточняемого земельного участка с кадастровым номером 13:01:0132009:57 :

Система координат МСК-13, зона 1

Зона № 1

Обозначение характерных точек границ	Координаты, м				Метод определения координат	Формулы, примененные для расчета средней квадратической погрешности определения координат характерных точек границ (Mt), с подставленными в такие формулы значениями и итоговые (вычисленные) значения Mt, м	Описание закрепле ния точки
	содержатся в Едином государственном реестре недвижимости		определены в результате выполнения комплексных кадастровых работ				
	X	Y	X	Y			
1	2	3	4	5	6	7	8
117	465702.84	1358731.36	465695.81	1358732.09	Метод спутниковых геодезических измерений (определений)	0.1	Закрепление отсутствует
н118У	-	-	465699.28	1358720.70	Метод спутниковых геодезических измерений (определений)	0.1	Закрепление отсутствует
118	465706.39	1358724.02	465706.39	1358724.02	Метод спутниковых геодезических измерений (определений)	0.1	Закрепление отсутствует
119	465710.75	1358714.73	465710.75	1358714.73	Метод спутниковых геодезических измерений (определений)	0.1	Закрепление отсутствует
120	465705.82	1358711.87	465705.82	1358711.87	Метод спутниковых геодезических измерений (определений)	0.1	Закрепление отсутствует
121	465711.78	1358696.84	-	-	Метод спутниковых геодезических измерений (определений)	1	-
113	465719.70	1358680.79	465719.70	1358680.79	Метод спутниковых геодезических измерений (определений)	0.1	Закрепление отсутствует
						-	
122	465737.26	1358723.15	465737.26	1358723.15	Метод спутниковых геодезических измерений (определений)	0.1	Закрепление отсутствует
123	465737.42	1358723.22	465737.42	1358723.22	Метод спутниковых геодезических измерений (определений)	0.1	Закрепление отсутствует

1. Сведения о характерных точках границ уточняемого земельного участка с кадастровым номером 13:01:0132009:57 :							
Система координат МСК-13, зона 1						Зона № 1	
Обозначение характерных точек границ	Координаты, м				Метод определения координат	Формулы, примененные для расчета средней квадратической погрешности определения координат характерных точек границ (Mt), с подставленными в такие формулы значениями и итоговые (вычисленные) значения Mt, м	Описание закрепле ния точки
	содержатся в Едином государственном реестре недвижимости		определены в результате выполнения комплексных кадастровых работ				
	X	Y	X	Y			
1	2	3	4	5	6	7	8
124	465737.51	1358723.03	465737.51	1358723.03	Метод спутниковых геодезических измерений (определений)	0.1	Закрепление отсутствует
125	465737.35	1358722.96	465737.35	1358722.96	Метод спутниковых геодезических измерений (определений)	0.1	Закрепление отсутствует
122	465737.26	1358723.15	465737.26	1358723.15	Метод спутниковых геодезических измерений (определений)	0.1	Закрепление отсутствует
2. Сведения о частях границ уточняемого земельного участка с кадастровым номером 13:01:0132009:57 :							
Обозначение части границ		Горизонтальное проложение (S), м	Описание прохождения части границ	Сведения о согласовании местоположения границ (согласовано/спорное)			
от т.	до т.						
1	2	3	4	5			
113	114	51.68	-	Согласовано			
114	115	42.68	-	Согласовано			
115	116	5.84	-	Согласовано			
116	н114У	11.93	-	Согласовано			
н114У	н115У	5.92	-	Согласовано			
н115У	н116У	3.59	-	Согласовано			
н116У	н117У	5.29	-	Согласовано			
н117У	117	36.74	-	Согласовано			
117	н118У	11.91	-	Согласовано			
н118У	118	7.85	-	Согласовано			
118	119	10.26	-	Согласовано			
119	120	5.70	-	Согласовано			
120	113	34.04	-	Согласовано			
122	123	0.17	-	Согласовано			
123	124	0.21	-	Согласовано			
124	125	0.17	-	Согласовано			
125	122	0.21	-	Согласовано			

3. Сведения о характеристиках уточняемого земельного участка с кадастровым номером 13:01:0132009:57 :		
№ п/п	Наименование характеристики	Значение характеристики
1	2	3
1.	Адрес земельного участка	Российская Федерация, Республика Мордовия, район Ардатовский, город Ардатов, улица Постникова, дом 5
1.1.	Сведения о местоположении земельного участка (при отсутствии адреса) в структурированном в соответствии с федеральной информационной адресной системой виде	-
1.2.	Дополнительные сведения о местоположении земельного участка	-
2.	Площадь земельного участка \pm величина погрешности определения (вычисления) площади ($P \pm \Delta P$), м2	2797 ± 19
3.	Формула, примененная для расчета предельной допустимой погрешности определения площади земельного участка, с подставленными значениями и итоговые (вычисленные) значения (ΔP), м2	$\Delta P = 3.5 * M_t * \sqrt{P} = 3.5 * 0,1 * \sqrt{2797} = 19$
4.	Площадь земельного участка согласно сведениям Единого государственного реестра недвижимости (Ркад), м2	2594
5.	Оценка расхождения Р и Ркад ($P - P_{кад}$), м2	203
6.	Предельные минимальный и максимальный размеры земельного участка ($R_{мин}$ и $R_{макс}$), м2	-
7.	Кадастровый номер или иной государственный учетный номер (инвентарный) объекта недвижимости, расположенного на земельном участке	-
8.	Вид (виды) разрешенного использования	Для обслуживания жилого дома
8.1.	Дополнительные сведения об использовании земельного участка	-
9.	Сведения о земельных участках (землях общего пользования, территории общего пользования), посредством которых обеспечивается доступ	Земли общего пользования
10.	Иные сведения	<p>Фактическое местоположение границ участка не соответствует границам, существующим на местности 15 и более лет. Согласно сведениям ЕГРН земельный участок имеет уточненную площадь, однако фактически сложившиеся границы не соответствуют границам указанным в ЕГРН, а именно наблюдается характерное смещение. Ошибка в границах внесенных в ЕГРН, предположительно, допущена лицом, ранее осуществлявшим кадастровые работы в отношении указанного земельного участка. Суть реестровой ошибки состоит в несоответствии сведений о фактическом местоположении границ и его местоположению по сведениям ЕГРН. При выполнении комплексных кадастровых работ реестровая ошибка в сведениях о местоположении границ указанного земельного участка были исправлены.</p>

4. Пояснения к сведениям об уточняемом земельном участке с кадастровым номером 13:01:0132009:57 :

1.

-

Сведения об уточняемых земельных участках, необходимые для исправления реестровых ошибок в сведениях о местоположении их границ

**1. Сведения о характерных точках границ уточняемого земельного участка
с кадастровым номером 13:01:0132009:61 :**

Система координат МСК-13, зона 1

Зона № 1

Обозначение характерных точек границ	Координаты, м				Метод определения координат	Формулы, примененные для расчета средней квадратической погрешности определения координат характерных точек границ (Mt), с подставленными в такие формулы значениями и итоговые (вычисленные) значения Mt, м	Описание закрепле ния точки
	содержатся в Едином государственном реестре недвижимости		определены в результате выполнения комплексных кадастровых работ				
	X	Y	X	Y			
1	2	3	4	5	6	7	8
126	465701.19	1358719.97	465695.81	1358732.09	Метод спутниковых геодезических измерений (определений)	0.1	Закрепление отсутствует
127	465689.19	1358748.08	465686.30	1358746.27	Метод спутниковых геодезических измерений (определений)	0.1	Закрепление отсутствует
128	465677.43	1358743.06	465677.85	1358742.02	Метод спутниковых геодезических измерений (определений)	0.1	Закрепление отсутствует
н137У	-	-	465670.42	1358757.63	Метод спутниковых геодезических измерений (определений)	0.1	Закрепление отсутствует
н138У	-	-	465671.25	1358758.00	Метод спутниковых геодезических измерений (определений)	0.1	Закрепление отсутствует
129	465668.43	1358764.14	465669.71	1358761.64	Метод спутниковых геодезических измерений (определений)	0.1	Закрепление отсутствует
н139У	-	-	465658.05	1358756.69	Метод спутниковых геодезических измерений (определений)	0.1	Закрепление отсутствует
н140У	-	-	465656.63	1358759.68	Метод спутниковых геодезических измерений (определений)	0.1	Закрепление отсутствует
н141У	-	-	465653.54	1358758.26	Метод спутниковых геодезических измерений (определений)	0.1	Закрепление отсутствует

1. Сведения о характерных точках границ уточняемого земельного участка с кадастровым номером 13:01:0132009:61 :							
Система координат МСК-13, зона 1						Зона № 1	
Обозначение характерных точек границ	Координаты, м				Метод определения координат	Формулы, примененные для расчета средней квадратической погрешности определения координат характерных точек границ (Mt), с подставленными в такие формулы значениями и итоговые (вычисленные) значения Mt, м	Описание закрепле ния точки
	содержатся в Едином государственном реестре недвижимости		определены в результате выполнения комплексных кадастровых работ				
	X	Y	X	Y			
1	2	3	4	5	6	7	8
н142У	-	-	465654.87	1358755.28	Метод спутниковых геодезических измерений (определений)	0.1	Закрепление отсутствует
н143У	-	-	465652.19	1358754.20	Метод спутниковых геодезических измерений (определений)	0.1	Закрепление отсутствует
н144У	-	-	465650.77	1358757.01	Метод спутниковых геодезических измерений (определений)	0.1	Закрепление отсутствует
н145У	-	-	465644.74	1358754.45	Метод спутниковых геодезических измерений (определений)	0.1	Закрепление отсутствует
н146У	-	-	465645.98	1358751.48	Метод спутниковых геодезических измерений (определений)	0.1	Закрепление отсутствует
н147У	-	-	465634.31	1358746.29	Метод спутниковых геодезических измерений (определений)	0.1	Закрепление отсутствует
130	465624.75	1358745.50	465620.74	1358740.02	Метод спутниковых геодезических измерений (определений)	0.1	Закрепление отсутствует
131	465632.96	1358688.41	465630.14	1358687.92	Метод спутниковых геодезических измерений (определений)	0.1	Закрепление отсутствует
н148У	-	-	465699.71	1358719.77	Метод спутниковых геодезических измерений (определений)	0.1	Закрепление отсутствует
н118У	-	-	465699.28	1358720.70	Метод спутниковых геодезических измерений (определений)	0.1	Закрепление отсутствует

1. Сведения о характерных точках границ уточняемого земельного участка с кадастровым номером 13:01:0132009:61 :							
Система координат МСК-13, зона 1						Зона № 1	
Обозначение характерных точек границ	Координаты, м				Метод определения координат	Формулы, примененные для расчета средней квадратической погрешности определения координат характерных точек границ (Mt), с подставленными в такие формулы значениями и итоговые (вычисленные) значения Mt, м	Описание закрепле ния точки
	содержатся в Едином государственном реестре недвижимости		определены в результате выполнения комплексных кадастровых работ				
	X	Y	X	Y			
1	2	3	4	5	6	7	8
126	465701.19	1358719.97	465695.81	1358732.09	Метод спутниковых геодезических измерений (определений)	0.1	Закрепление отсутствует
2. Сведения о частях границ уточняемого земельного участка с кадастровым номером 13:01:0132009:61 :							
Обозначение части границ		Горизонтальное проложение (S), м	Описание прохождения части границ	Сведения о согласовании местоположения границ (согласовано/спорное)			
от т.	до т.						
1	2	3	4	5			
126	127	17.07	-	Согласовано			
127	128	9.46	-	Согласовано			
128	н137У	17.29	-	Согласовано			
н137У	н138У	0.91	-	Согласовано			
н138У	129	3.95	-	Согласовано			
129	н139У	12.67	-	Согласовано			
н139У	н140У	3.31	-	Согласовано			
н140У	н141У	3.40	-	Согласовано			
н141У	н142У	3.26	-	Согласовано			
н142У	н143У	2.89	-	Согласовано			
н143У	н144У	3.15	-	Согласовано			
н144У	н145У	6.55	-	Согласовано			
н145У	н146У	3.22	-	Согласовано			
н146У	н147У	12.77	-	Согласовано			
н147У	130	14.95	-	Согласовано			
130	131	52.94	-	Согласовано			
131	н148У	76.51	-	Согласовано			
н148У	н118У	1.02	-	Согласовано			
н118У	126	11.91	-	Согласовано			

3. Сведения о характеристиках уточняемого земельного участка с кадастровым номером 13:01:0132009:61 :		
№ п/п	Наименование характеристики	Значение характеристики
1	2	3
1.	Адрес земельного участка	Российская Федерация, Республика Мордовия, район Ардатовский, город Ардатов, улица Постникова, дом 2
1.1.	Сведения о местоположении земельного участка (при отсутствии адреса) в структурированном в соответствии с федеральной информационной адресной системой виде	-
1.2.	Дополнительные сведения о местоположении земельного участка	-
2.	Площадь земельного участка \pm величина погрешности определения (вычисления) площади ($P \pm \Delta P$), м2	3393 ± 20
3.	Формула, примененная для расчета предельной допустимой погрешности определения площади земельного участка, с подставленными значениями и итоговые (вычисленные) значения (ΔP), м2	$\Delta P = 3.5 * M_t * \sqrt{P} = 3.5 * 0,1 * \sqrt{3393} = 20$
4.	Площадь земельного участка согласно сведениям Единого государственного реестра недвижимости (Ркад), м2	3396
5.	Оценка расхождения Р и Ркад ($P - P_{кад}$), м2	3
6.	Предельные минимальный и максимальный размеры земельного участка ($R_{мин}$ и $R_{макс}$), м2	-
7.	Кадастровый номер или иной государственный учетный номер (инвентарный) объекта недвижимости, расположенного на земельном участке	-
8.	Вид (виды) разрешенного использования	Для размещения домов многоэтажной жилой застройки
8.1.	Дополнительные сведения об использовании земельного участка	-
9.	Сведения о земельных участках (землях общего пользования, территории общего пользования), посредством которых обеспечивается доступ	Земли общего пользования
10.	Иные сведения	Фактическое местоположение границ участка не соответствует границам, существующим на местности 15 и более лет. Согласно сведениям ЕГРН земельный участок имеет уточненную площадь, однако фактически сложившиеся границы не соответствуют границам указанным в ЕГРН, а именно наблюдается характерное смещение. Ошибка в границах внесенных в ЕГРН, предположительно, допущена лицом, ранее осуществлявшим кадастровые работы в отношении указанного земельного участка. Суть реестровой ошибки состоит в несоответствии сведений о фактическом местоположении границ и его местоположению по сведениям ЕГРН. При выполнении комплексных кадастровых работ реестровая ошибка в сведениях о местоположении границ указанного земельного участка были исправлены.

4. Пояснения к сведениям об уточняемом земельном участке с кадастровым номером 13:01:0132009:61 :

1.

-

Сведения об уточняемых земельных участках, необходимые для исправления реестровых ошибок в сведениях о местоположении их границ

**1. Сведения о характерных точках границ уточняемого земельного участка
с кадастровым номером 13:01:0132009:67 :**

Система координат МСК-13, зона 1

Зона № 1

Обозначение характерных точек границ	Координаты, м				Метод определения координат	Формулы, примененные для расчета средней квадратической погрешности определения координат характерных точек границ (Mt), с подставленными в такие формулы значениями и итоговые (вычисленные) значения Mt, м	Описание закрепле ния точки
	содержатся в Едином государственном реестре недвижимости		определены в результате выполнения комплексных кадастровых работ				
	X	Y	X	Y			
1	2	3	4	5	6	7	8
132	465993.16	1359086.88	466003.19	1359089.90	Метод спутниковых геодезических измерений (определений)	0.1	Закрепление отсутствует
н176У	-	-	465991.75	1359085.03	Метод спутниковых геодезических измерений (определений)	0.1	Закрепление отсутствует
133	465974.09	1359077.50	465979.05	1359077.18	Метод спутниковых геодезических измерений (определений)	0.1	Закрепление отсутствует
134	466003.94	1359020.63	466000.46	1359032.82	Метод спутниковых геодезических измерений (определений)	0.1	Закрепление отсутствует
н177У	-	-	466016.11	1359033.26	Метод спутниковых геодезических измерений (определений)	0.1	Закрепление отсутствует
135	466022.88	1359029.88	466027.20	1359039.48	Метод спутниковых геодезических измерений (определений)	0.1	Закрепление отсутствует
132	465993.16	1359086.88	466003.19	1359089.90	Метод спутниковых геодезических измерений (определений)	0.1	Закрепление отсутствует

**2. Сведения о частях границ уточняемого земельного участка
с кадастровым номером 13:01:0132009:67 :**

Обозначение части границ		Горизонтальное проложение (S), м	Описание прохождения части границ	Сведения о согласовании местоположения границ (согласовано/спорное)
от т.	до т.			
1	2	3	4	5
132	н176У	12.43	-	Согласовано
н176У	133	14.93	-	Согласовано

2. Сведения о частях границ уточняемого земельного участка с кадастровым номером 13:01:0132009:67 :				
Обозначение части границ		Горизонтальное проложение (S), м	Описание прохождения части границ	Сведения о согласовании местоположения границ (согласовано/спорное)
от т.	до т.			
1	2	3	4	5
133	134	49.26	-	Согласовано
134	н177У	15.66	-	Согласовано
н177У	135	12.72	-	Согласовано
135	132	55.84	-	Согласовано
3. Сведения о характеристиках уточняемого земельного участка с кадастровым номером 13:01:0132009:67 :				
№ п/п	Наименование характеристики		Значение характеристики	
1	2		3	
1.	Адрес земельного участка		Российская Федерация, Республика Мордовия, район Ардатовский, город Ардатов, микрорайон 1-й, дом 43	
1.1.	Сведения о местоположении земельного участка (при отсутствии адреса) в структурированном в соответствии с федеральной информационной адресной системой виде		-	
1.2.	Дополнительные сведения о местоположении земельного участка		-	
2.	Площадь земельного участка ± величина погрешности определения (вычисления) площади (Р ± ΔР), м2		1486 ± 13	
3.	Формула, примененная для расчета предельной допустимой погрешности определения площади земельного участка, с подставленными значениями и итоговые (вычисленные) значения (ΔР), м2		ΔР=3.5*Мт*√Р=3.5*0,1*√1486=13	
4.	Площадь земельного участка согласно сведениям Единого государственного реестра недвижимости (Ркад), м2		1359	
5.	Оценка расхождения Р и Ркад (Р - Ркад), м2		127	
6.	Предельные минимальный и максимальный размеры земельного участка (Рмин и Рмакс), м2		-	
7.	Кадастровый номер или иной государственный учетный номер (инвентарный) объекта недвижимости, расположенного на земельном участке		13:01:0132018:200	
8.	Вид (виды) разрешенного использования		Для строительства 22-х квартирного жилого дома	
8.1.	Дополнительные сведения об использовании земельного участка		-	
9.	Сведения о земельных участках (землях общего пользования, территории общего пользования), посредством которых обеспечивается доступ		Земли общего пользования	
10.	Иные сведения		-	
4. Пояснения к сведениям об уточняемом земельном участке с кадастровым номером 13:01:0132009:67 :				
1.	-			

Сведения об уточняемых земельных участках, необходимые для исправления реестровых ошибок в сведениях о местоположении их границ

**1. Сведения о характерных точках границ уточняемого земельного участка
с кадастровым номером 13:01:0132009:156 :**

Система координат МСК-13, зона 1

Зона № 1

Обозначение характерных точек границ	Координаты, м				Метод определения координат	Формулы, примененные для расчета средней квадратической погрешности определения координат характерных точек границ (Mt), с подставленными в такие формулы значениями и итоговые (вычисленные) значения Mt, м	Описание закрепле ния точки
	содержатся в Едином государственном реестре недвижимости		определены в результате выполнения комплексных кадастровых работ				
	X	Y	X	Y			
1	2	3	4	5	6	7	8
136	465972.60	1359062.25	465972.63	1359062.59	Метод спутниковых геодезических измерений (определений)	0.1	Закрепление отсутствует
137	465970.26	1359067.05	465969.95	1359067.64	Метод спутниковых геодезических измерений (определений)	0.1	Закрепление отсутствует
н215У	-	-	465969.14	1359067.21	Метод спутниковых геодезических измерений (определений)	0.1	Закрепление отсутствует
138	465962.96	1359063.47	465963.38	1359064.00	Метод спутниковых геодезических измерений (определений)	0.1	Закрепление отсутствует
н216У	-	-	465965.32	1359060.35	Метод спутниковых геодезических измерений (определений)	0.1	Закрепление отсутствует
139	465965.36	1359058.68	465966.02	1359059.03	Метод спутниковых геодезических измерений (определений)	0.1	Закрепление отсутствует
н71У	-	-	465971.73	1359062.10	Метод спутниковых геодезических измерений (определений)	0.1	Закрепление отсутствует
136	465972.60	1359062.25	465972.63	1359062.59	Метод спутниковых геодезических измерений (определений)	0.1	Закрепление отсутствует

2. Сведения о частях границ уточняемого земельного участка с кадастровым номером 13:01:0132009:156 :				
Обозначение части границ		Горизонтальное проложение (S), м	Описание прохождения части границ	Сведения о согласовании местоположения границ (согласовано/спорное)
от т.	до т.			
1	2	3	4	5
136	137	5.72	-	Согласовано
137	н215У	0.92	-	Согласовано
н215У	138	6.59	-	Согласовано
138	н216У	4.13	-	Согласовано
н216У	139	1.49	-	Согласовано
139	н71У	6.48	-	Согласовано
н71У	136	1.02	-	Согласовано
3. Сведения о характеристиках уточняемого земельного участка с кадастровым номером 13:01:0132009:156 :				
№ п/п	Наименование характеристики		Значение характеристики	
1	2		3	
1.	Адрес земельного участка		Российская Федерация, Республика Мордовия, район Ардатовский, город Ардатов, дом 32	
1.1.	Сведения о местоположении земельного участка (при отсутствии адреса) в структурированном в соответствии с федеральной информационной адресной системой виде		-	
1.2.	Дополнительные сведения о местоположении земельного участка		-	
2.	Площадь земельного участка ± величина погрешности определения (вычисления) площади (Р ± ΔР), м2		43 ± 2	
3.	Формула, примененная для расчета предельной допустимой погрешности определения площади земельного участка, с подставленными значениями и итоговые (вычисленные) значения (ΔР), м2		ΔР=3.5*Мt*√Р=3.5*0,1*√43=2	
4.	Площадь земельного участка согласно сведениям Единого государственного реестра недвижимости (Ркад), м2		43	
5.	Оценка расхождения Р и Ркад (Р - Ркад), м2		-	
6.	Предельные минимальный и максимальный размеры земельного участка (Рмин и Рмакс), м2		-	
7.	Кадастровый номер или иной государственный учетный номер (инвентарный) объекта недвижимости, расположенного на земельном участке		13:01:0132009:621	
8.	Вид (виды) разрешенного использования		Под строительство гаража	
8.1.	Дополнительные сведения об использовании земельного участка		-	
9.	Сведения о земельных участках (землях общего пользования, территории общего пользования), посредством которых обеспечивается доступ		Земли общего пользования	

3. Сведения о характеристиках уточняемого земельного участка с кадастровым номером 13:01:0132009:156 :		
№ п/п	Наименование характеристики	Значение характеристики
1	2	3
10.	Иные сведения	<p>Фактическое местоположение границ участка не соответствует границам, существующим на местности 15 и более лет. Согласно сведениям ЕГРН земельный участок имеет уточненную площадь, однако фактически сложившееся границы не соответствуют границам указанным в ЕГРН, а именно наблюдается характерное смещение. Ошибка в границах внесенных в ЕГРН, предположительно, допущена лицом, ранее осуществлявшим кадастровые работы в отношении указанного земельного участка. Суть реестровой ошибки состоит в несоответствии сведений о фактическом местоположении границ и его местоположению по сведениям ЕГРН. При выполнении комплексных кадастровых работ реестровая ошибка в сведениях о местоположении границ указанного земельного участка были исправлены.</p>
4. Пояснения к сведениям об уточняемом земельном участке с кадастровым номером 13:01:0132009:156 :		
1.	-	

Сведения об уточняемых земельных участках, необходимые для исправления реестровых ошибок в сведениях о местоположении их границ

**1. Сведения о характерных точках границ уточняемого земельного участка
с кадастровым номером 13:01:0132009:159 :**

Система координат МСК-13, зона 1

Зона № 1

Обозначение характерных точек границ	Координаты, м				Метод определения координат	Формулы, примененные для расчета средней квадратической погрешности определения координат характерных точек границ (Mt), с подставленными в такие формулы значениями и итоговые (вычисленные) значения Mt, м	Описание закрепле ния точки
	содержатся в Едином государственном реестре недвижимости		определены в результате выполнения комплексных кадастровых работ				
	X	Y	X	Y			
1	2	3	4	5	6	7	8
140	466020.81	1358808.29	466023.22	1358803.39	Метод спутниковых геодезических измерений (определений)	0.1	Закрепление отсутствует
141	466018.37	1358813.85	466020.81	1358808.98	Метод спутниковых геодезических измерений (определений)	0.1	Закрепление отсутствует
142	466014.12	1358811.81	466016.52	1358807.03	Метод спутниковых геодезических измерений (определений)	0.1	Закрепление отсутствует
143	466016.57	1358806.24	466018.97	1358801.46	Метод спутниковых геодезических измерений (определений)	0.1	Закрепление отсутствует
140	466020.81	1358808.29	466023.22	1358803.39	Метод спутниковых геодезических измерений (определений)	0.1	Закрепление отсутствует

**2. Сведения о частях границ уточняемого земельного участка
с кадастровым номером 13:01:0132009:159 :**

Обозначение части границ		Горизонтальное проложение (S), м	Описание прохождения части границ	Сведения о согласовании местоположения границ (согласовано/спорное)
от т.	до т.			
1	2	3	4	5
140	141	6.09	-	Согласовано
141	142	4.71	-	Согласовано
142	143	6.09	-	Согласовано
143	140	4.67	-	Согласовано

3. Сведения о характеристиках уточняемого земельного участка с кадастровым номером 13:01:0132009:159 :		
№ п/п	Наименование характеристики	Значение характеристики
1	2	3
1.	Адрес земельного участка	Российская Федерация, Республика Мордовия, район Ардатовский, город Ардатов, микрорайон 2-й
1.1.	Сведения о местоположении земельного участка (при отсутствии адреса) в структурированном в соответствии с федеральной информационной адресной системой виде	-
1.2.	Дополнительные сведения о местоположении земельного участка	-
2.	Площадь земельного участка \pm величина погрешности определения (вычисления) площади ($P \pm \Delta P$), м2	29 ± 2
3.	Формула, примененная для расчета предельной допустимой погрешности определения площади земельного участка, с подставленными значениями и итоговые (вычисленные) значения (ΔP), м2	$\Delta P = 3.5 * M_t * \sqrt{P} = 3.5 * 0,1 * \sqrt{29} = 2$
4.	Площадь земельного участка согласно сведениям Единого государственного реестра недвижимости ($P_{\text{кад}}$), м2	29
5.	Оценка расхождения P и $P_{\text{кад}}$ ($P - P_{\text{кад}}$), м2	-
6.	Предельные минимальный и максимальный размеры земельного участка ($R_{\text{мин}}$ и $R_{\text{макс}}$), м2	-
7.	Кадастровый номер или иной государственный учетный номер (инвентарный) объекта недвижимости, расположенного на земельном участке	-
8.	Вид (виды) разрешенного использования	Для обслуживания гаража
8.1.	Дополнительные сведения об использовании земельного участка	-
9.	Сведения о земельных участках (землях общего пользования, территории общего пользования), посредством которых обеспечивается доступ	Земли общего пользования
10.	Иные сведения	<p>Фактическое местоположение границ участка не соответствует границам, существующим на местности 15 и более лет. Согласно сведениям ЕГРН земельный участок имеет уточненную площадь, однако фактически сложившиеся границы не соответствуют границам указанным в ЕГРН, а именно наблюдается характерное смещение. Ошибка в границах внесенных в ЕГРН, предположительно, допущена лицом, ранее осуществлявшим кадастровые работы в отношении указанного земельного участка. Суть реестровой ошибки состоит в несоответствии сведений о фактическом местоположении границ и его местоположению по сведениям ЕГРН. При выполнении комплексных кадастровых работ реестровая ошибка в сведениях о местоположении границ указанного земельного участка были исправлены.</p>

4. Пояснения к сведениям об уточняемом земельном участке с кадастровым номером 13:01:0132009:159 :

1.

-

Сведения об уточняемых земельных участках, необходимые для исправления реестровых ошибок в сведениях о местоположении их границ

**1. Сведения о характерных точках границ уточняемого земельного участка
с кадастровым номером 13:01:0132009:160 :**

Система координат МСК-13, зона 1

Зона № 1

Обозначение характерных точек границ	Координаты, м				Метод определения координат	Формулы, примененные для расчета средней квадратической погрешности определения координат характерных точек границ (Mt), с подставленными в такие формулы значениями и итоговые (вычисленные) значения Mt, м	Описание закрепле ния точки
	содержатся в Едином государственном реестре недвижимости		определены в результате выполнения комплексных кадастровых работ				
	X	Y	X	Y			
1	2	3	4	5	6	7	8
144	465888.88	1358956.63	465888.41	1358955.45	Метод спутниковых геодезических измерений (определений)	0.1	Закрепление отсутствует
145	465869.25	1358960.50	465868.78	1358959.32	Метод спутниковых геодезических измерений (определений)	0.1	Закрепление отсутствует
146	465865.38	1358940.88	465864.91	1358939.70	Метод спутниковых геодезических измерений (определений)	0.1	Закрепление отсутствует
н217У	-	-	465868.70	1358938.89	Метод спутниковых геодезических измерений (определений)	0.1	Закрепление отсутствует
147	465885.00	1358937.01	465884.53	1358935.83	Метод спутниковых геодезических измерений (определений)	0.1	Закрепление отсутствует
144	465888.88	1358956.63	465888.41	1358955.45	Метод спутниковых геодезических измерений (определений)	0.1	Закрепление отсутствует

**2. Сведения о частях границ уточняемого земельного участка
с кадастровым номером 13:01:0132009:160 :**

Обозначение части границ		Горизонтальное проложение (S), м	Описание прохождения части границ	Сведения о согласовании местоположения границ (согласовано/спорное)
от т.	до т.			
1	2	3	4	5
144	145	20.01	-	Согласовано
145	146	20.00	-	Согласовано
146	н217У	3.88	-	Согласовано
н217У	147	16.12	-	Согласовано
147	144	20.00	-	Согласовано

3. Сведения о характеристиках уточняемого земельного участка с кадастровым номером 13:01:0132009:160 :		
№ п/п	Наименование характеристики	Значение характеристики
1	2	3
1.	Адрес земельного участка	Российская Федерация, Республика Мордовия, район Ардатовский, город Ардатов, микрорайон 2-й
1.1.	Сведения о местоположении земельного участка (при отсутствии адреса) в структурированном в соответствии с федеральной информационной адресной системой виде	-
1.2.	Дополнительные сведения о местоположении земельного участка	-
2.	Площадь земельного участка \pm величина погрешности определения (вычисления) площади ($P \pm \Delta P$), м2	401 ± 7
3.	Формула, примененная для расчета предельной допустимой погрешности определения площади земельного участка, с подставленными значениями и итоговые (вычисленные) значения (ΔP), м2	$\Delta P = 3.5 * M_t * \sqrt{P} = 3.5 * 0,1 * \sqrt{401} = 7$
4.	Площадь земельного участка согласно сведениям Единого государственного реестра недвижимости (Ркад), м2	400
5.	Оценка расхождения Р и Ркад ($P - P_{кад}$), м2	1
6.	Предельные минимальный и максимальный размеры земельного участка ($R_{мин}$ и $R_{макс}$), м2	-
7.	Кадастровый номер или иной государственный учетный номер (инвентарный) объекта недвижимости, расположенного на земельном участке	13:01:0132009:271
8.	Вид (виды) разрешенного использования	Для размещения сооружения башни связи 13-032
8.1.	Дополнительные сведения об использовании земельного участка	-
9.	Сведения о земельных участках (землях общего пользования, территории общего пользования), посредством которых обеспечивается доступ	Земли общего пользования
10.	Иные сведения	<p>Фактическое местоположение границ участка не соответствует границам, существующим на местности 15 и более лет. Согласно сведениям ЕГРН земельный участок имеет уточненную площадь, однако фактически сложившиеся границы не соответствуют границам указанным в ЕГРН, а именно наблюдается характерное смещение. Ошибка в границах внесенных в ЕГРН, предположительно, допущена лицом, ранее осуществлявшим кадастровые работы в отношении указанного земельного участка. Суть реестровой ошибки состоит в несоответствии сведений о фактическом местоположении границ и его местоположению по сведениям ЕГРН. При выполнении комплексных кадастровых работ реестровая ошибка в сведениях о местоположении границ указанного земельного участка были исправлены.</p>

4. Пояснения к сведениям об уточняемом земельном участке с кадастровым номером 13:01:0132009:160 :

1.

-

Сведения об уточняемых земельных участках, необходимые для исправления реестровых ошибок в сведениях о местоположении их границ

**1. Сведения о характерных точках границ уточняемого земельного участка
с кадастровым номером 13:01:0132009:201 :**

Система координат МСК-13, зона 1

Зона № 1

Обозначение характерных точек границ	Координаты, м				Метод определения координат	Формулы, примененные для расчета средней квадратической погрешности определения координат характерных точек границ (Mt), с подставленными в такие формулы значениями и итоговые (вычисленные) значения Mt, м	Описание закрепле ния точки
	содержатся в Едином государственном реестре недвижимости		определены в результате выполнения комплексных кадастровых работ				
	X	Y	X	Y			
1	2	3	4	5	6	7	8
79	465805.96	1358954.11	465800.72	1358943.40	Метод спутниковых геодезических измерений (определений)	0.1	Закрепление отсутствует
79	-	-	465797.67	1358949.30	Метод спутниковых геодезических измерений (определений)	0.1	Закрепление отсутствует
78	465786.51	1358989.14	465778.37	1358988.30	Метод спутниковых геодезических измерений (определений)	0.1	Закрепление отсутствует
148	465759.15	1358976.71	465753.71	1358975.74	Метод спутниковых геодезических измерений (определений)	0.1	Закрепление отсутствует
23	-	-	465763.78	1358953.75	Метод спутниковых геодезических измерений (определений)	0.1	Закрепление отсутствует
н222У	-	-	465767.87	1358955.30	Метод спутниковых геодезических измерений (определений)	0.1	Закрепление отсутствует
149	465778.57	1358941.70	465779.72	1358935.20	Метод спутниковых геодезических измерений (определений)	0.1	Закрепление отсутствует
79	465805.96	1358954.11	465800.72	1358943.40	Метод спутниковых геодезических измерений (определений)	0.1	Закрепление отсутствует

2. Сведения о частях границ уточняемого земельного участка с кадастровым номером 13:01:0132009:201 :				
Обозначение части границ		Горизонтальное проложение (S), м	Описание прохождения части границ	Сведения о согласовании местоположения границ (согласовано/спорное)
от т.	до т.			
1	2	3	4	5
79	79	6.64	-	Согласовано
79	78	43.51	-	Согласовано
78	148	27.67	-	Согласовано
148	23	24.19	-	Согласовано
23	н222У	4.37	-	Согласовано
н222У	149	23.33	-	Согласовано
149	79	22.54	-	Согласовано
3. Сведения о характеристиках уточняемого земельного участка с кадастровым номером 13:01:0132009:201 :				
№ п/п	Наименование характеристики		Значение характеристики	
1	2		3	
1.	Адрес земельного участка		Российская Федерация, Республика Мордовия, район Ардатовский, город Ардатов, микрорайон 2-й, дом 16	
1.1.	Сведения о местоположении земельного участка (при отсутствии адреса) в структурированном в соответствии с федеральной информационной адресной системой виде		-	
1.2.	Дополнительные сведения о местоположении земельного участка		-	
2.	Площадь земельного участка ± величина погрешности определения (вычисления) площади ($P \pm \Delta P$), м ²		1255 ± 12	
3.	Формула, примененная для расчета предельной допустимой погрешности определения площади земельного участка, с подставленными значениями и итоговые (вычисленные) значения (ΔP), м ²		$\Delta P = 3.5 * M_t * \sqrt{P} = 3.5 * 0,1 * \sqrt{1255} = 12$	
4.	Площадь земельного участка согласно сведениям Единого государственного реестра недвижимости (Ркад), м ²		1200	
5.	Оценка расхождения Р и Ркад ($P - P_{кад}$), м ²		55	
6.	Предельные минимальный и максимальный размеры земельного участка ($R_{мин}$ и $R_{макс}$), м ²		-	
7.	Кадастровый номер или иной государственный учетный номер (инвентарный) объекта недвижимости, расположенного на земельном участке		13:01:0132009:237	
8.	Вид (виды) разрешенного использования		Для индивидуального жилищного строительства	
8.1.	Дополнительные сведения об использовании земельного участка		-	
9.	Сведения о земельных участках (землях общего пользования, территории общего пользования), посредством которых обеспечивается доступ		Земли общего пользования	

3. Сведения о характеристиках уточняемого земельного участка с кадастровым номером 13:01:0132009:201 :

№ п/п	Наименование характеристики	Значение характеристики
1	2	3
10.	Иные сведения	<p>Фактическое местоположение границ участка не соответствует границам, существующим на местности 15 и более лет. Согласно сведениям ЕГРН земельный участок имеет уточненную площадь, однако фактически сложившееся границы не соответствуют границам указанным в ЕГРН, а именно наблюдается характерное смещение. Ошибка в границах внесенных в ЕГРН, предположительно, допущена лицом, ранее осуществлявшим кадастровые работы в отношении указанного земельного участка. Суть реестровой ошибки состоит в несоответствии сведений о фактическом местоположении границ и его местоположению по сведениям ЕГРН. При выполнении комплексных кадастровых работ реестровая ошибка в сведениях о местоположении границ указанного земельного участка были исправлены. Ограничение прав и обременение объекта недвижимости: вид: аренда; номер государственной регистрации: 13-13-06/077/2008-031; срок, на который установлены ограничение прав и обременение объекта недвижимости: Срок действия с 25.11.2008 по 25.11.2057 с 25.11.2008 по 25.11.2057.</p>

4. Пояснения к сведениям об уточняемом земельном участке с кадастровым номером 13:01:0132009:201 :

1.	-

Сведения об уточняемых земельных участках, необходимые для исправления реестровых ошибок в сведениях о местоположении их границ

**1. Сведения о характерных точках границ уточняемого земельного участка
с кадастровым номером 13:01:0132009:212 :**

Система координат МСК-13, зона 1

Зона № 1

Обозначение характерных точек границ	Координаты, м				Метод определения координат	Формулы, примененные для расчета средней квадратической погрешности определения координат характерных точек границ (Mt), с подставленными в такие формулы значениями и итоговые (вычисленные) значения Mt, м	Описание закрепле ния точки
	содержатся в Едином государственном реестре недвижимости		определены в результате выполнения комплексных кадастровых работ				
	X	Y	X	Y			
1	2	3	4	5	6	7	8
82	465918.67	1358829.81	465926.65	1358823.67	Метод спутниковых геодезических измерений (определений)	0.1	Закрепление отсутствует
н59У	-	-	465925.44	1358826.93	Метод спутниковых геодезических измерений (определений)	0.1	Закрепление отсутствует
81	465896.30	1358874.60	465911.86	1358854.83	Метод спутниковых геодезических измерений (определений)	0.1	Закрепление отсутствует
н237У	-	-	465849.87	1358825.09	Метод спутниковых геодезических измерений (определений)	0.1	Закрепление отсутствует
н238У	-	-	465846.21	1358822.05	Метод спутниковых геодезических измерений (определений)	0.1	Закрепление отсутствует
н239У	-	-	465844.77	1358818.39	Метод спутниковых геодезических измерений (определений)	0.1	Закрепление отсутствует
н240У	-	-	465844.17	1358813.69	Метод спутниковых геодезических измерений (определений)	0.1	Закрепление отсутствует
н241У	-	-	465844.87	1358805.49	Метод спутниковых геодезических измерений (определений)	0.1	Закрепление отсутствует
150	465842.62	1358847.79	465848.97	1358789.19	Метод спутниковых геодезических измерений (определений)	0.1	Закрепление отсутствует

1. Сведения о характерных точках границ уточняемого земельного участка с кадастровым номером 13:01:0132009:212 :							
Система координат МСК-13, зона 1						Зона № 1	
Обозначение характерных точек границ	Координаты, м				Метод определения координат	Формулы, примененные для расчета средней квадратической погрешности определения координат характерных точек границ (Mt), с подставленными в такие формулы значениями и итоговые (вычисленные) значения Mt, м	Описание закрепле ния точки
	содержатся в Едином государственном реестре недвижимости		определены в результате выполнения комплексных кадастровых работ				
	X	Y	X	Y			
1	2	3	4	5	6	7	8
151	465864.99	1358803.00	465866.41	1358796.91	Метод спутниковых геодезических измерений (определений)	0.1	Закрепление отсутствует
н122У	-	-	465914.37	1358817.77	Метод спутниковых геодезических измерений (определений)	0.1	Закрепление отсутствует
82	465918.67	1358829.81	465926.65	1358823.67	Метод спутниковых геодезических измерений (определений)	0.1	Закрепление отсутствует
2. Сведения о частях границ уточняемого земельного участка с кадастровым номером 13:01:0132009:212 :							
Обозначение части границ		Горизонтальное проложение (S), м	Описание прохождения части границ	Сведения о согласовании местоположения границ (согласовано/спорное)			
от т.	до т.						
1	2	3	4	5			
82	н59У	3.48	-	Согласовано			
н59У	81	31.03	-	Согласовано			
81	н237У	68.75	-	Согласовано			
н237У	н238У	4.76	-	Согласовано			
н238У	н239У	3.93	-	Согласовано			
н239У	н240У	4.74	-	Согласовано			
н240У	н241У	8.23	-	Согласовано			
н241У	150	16.81	-	Согласовано			
150	151	19.07	-	Согласовано			
151	н122У	52.30	-	Согласовано			
н122У	82	13.62	-	Согласовано			
3. Сведения о характеристиках уточняемого земельного участка с кадастровым номером 13:01:0132009:212 :							
№ п/п	Наименование характеристики				Значение характеристики		
1	2				3		
1.	Адрес земельного участка				Российская Федерация, Республика Мордовия, район Ардатовский, город Ардатов, микрорайон 2-й, дом 15		

3. Сведения о характеристиках уточняемого земельного участка с кадастровым номером 13:01:0132009:212 :		
№ п/п	Наименование характеристики	Значение характеристики
1	2	3
1.1.	Сведения о местоположении земельного участка (при отсутствии адреса) в структурированном в соответствии с федеральной информационной адресной системой виде	-
1.2.	Дополнительные сведения о местоположении земельного участка	-
2.	Площадь земельного участка \pm величина погрешности определения (вычисления) площади ($P \pm \Delta P$), м ²	2707 ± 18
3.	Формула, примененная для расчета предельной допустимой погрешности определения площади земельного участка, с подставленными значениями и итоговые (вычисленные) значения (ΔP), м ²	$\Delta P = 3.5 * M_t * \sqrt{P} = 3.5 * 0,1 * \sqrt{2707} = 18$
4.	Площадь земельного участка согласно сведениям Единого государственного реестра недвижимости ($P_{\text{кад}}$), м ²	3004
5.	Оценка расхождения P и $P_{\text{кад}}$ ($P - P_{\text{кад}}$), м ²	297
6.	Предельные минимальный и максимальный размеры земельного участка ($P_{\text{мин}}$ и $P_{\text{макс}}$), м ²	-
7.	Кадастровый номер или иной государственный учетный номер (инвентарный) объекта недвижимости, расположенного на земельном участке	13:01:0132009:244 13:01:0132009:764
8.	Вид (виды) разрешенного использования	Для размещения домов многоэтажной жилой застройки
8.1.	Дополнительные сведения об использовании земельного участка	-
9.	Сведения о земельных участках (землях общего пользования, территории общего пользования), посредством которых обеспечивается доступ	Земли общего пользования
10.	Иные сведения	<p>Фактическое местоположение границ участка не соответствует границам, существующим на местности 15 и более лет. Согласно сведениям ЕГРН земельный участок имеет уточненную площадь, однако фактически сложившиеся границы не соответствуют границам указанным в ЕГРН, а именно наблюдается характерное смещение. Ошибка в границах внесенных в ЕГРН, предположительно, допущена лицом, ранее осуществлявшим кадастровые работы в отношении указанного земельного участка. Суть реестровой ошибки состоит в несоответствии сведений о фактическом местоположении границ и его местоположению по сведениям ЕГРН. При выполнении комплексных кадастровых работ реестровая ошибка в сведениях о местоположении границ указанного земельного участка были исправлены. Ограничение прав и обременение объекта недвижимости: вид: аренда; номер государственной регистрации: 13-13-07/013/2010-069.</p>

4. Пояснения к сведениям об уточняемом земельном участке с кадастровым номером 13:01:0132009:212 :

1.

-

Сведения об уточняемых земельных участках, необходимые для исправления реестровых ошибок в сведениях о местоположении их границ

**1. Сведения о характерных точках границ уточняемого земельного участка
с кадастровым номером 13:01:0132009:214 :**

Система координат МСК-13, зона 1

Зона № 1

Обозначение характерных точек границ	Координаты, м				Метод определения координат	Формулы, примененные для расчета средней квадратической погрешности определения координат характерных точек границ (Mt), с подставленными в такие формулы значениями и итоговые (вычисленные) значения Mt, м	Описание закрепле ния точки
	содержатся в Едином государственном реестре недвижимости		определены в результате выполнения комплексных кадастровых работ				
	X	Y	X	Y			
1	2	3	4	5	6	7	8
152	466000.07	1358921.03	465993.36	1358919.90	Метод спутниковых геодезических измерений (определений)	0.1	Закрепление отсутствует
н242У	-	-	465989.07	1358917.68	Метод спутниковых геодезических измерений (определений)	0.1	Закрепление отсутствует
н243У	-	-	465987.87	1358919.67	Метод спутниковых геодезических измерений (определений)	0.1	Закрепление отсутствует
н244У	-	-	465985.13	1358918.37	Метод спутниковых геодезических измерений (определений)	0.1	Закрепление отсутствует
н245У	-	-	465986.30	1358916.35	Метод спутниковых геодезических измерений (определений)	0.1	Закрепление отсутствует
н246У	-	-	465982.09	1358914.09	Метод спутниковых геодезических измерений (определений)	0.1	Закрепление отсутствует
153	465987.28	1358915.35	-	-	-	0	-
154	465991.63	1358905.54	-	-	-	0	-
н247У	-	-	465987.57	1358903.21	Метод спутниковых геодезических измерений (определений)	0.1	Закрепление отсутствует
155	466004.42	1358911.22	465998.82	1358909.00	Метод спутниковых геодезических измерений (определений)	0.1	Закрепление отсутствует

1. Сведения о характерных точках границ уточняемого земельного участка с кадастровым номером 13:01:0132009:214 :							
Система координат МСК-13, зона 1						Зона № 1	
Обозначение характерных точек границ	Координаты, м				Метод определения координат	Формулы, примененные для расчета средней квадратической погрешности определения координат характерных точек границ (Mt), с подставленными в такие формулы значениями и итоговые (вычисленные) значения Mt, м	Описание закрепления точки
	содержатся в Едином государственном реестре недвижимости		определены в результате выполнения комплексных кадастровых работ				
1	2	3	4	5	6	7	8
152	466000.07	1358921.03	465993.36	1358919.90	Метод спутниковых геодезических измерений (определений)	0.1	Закрепление отсутствует
2. Сведения о частях границ уточняемого земельного участка с кадастровым номером 13:01:0132009:214 :							
Обозначение части границ		Горизонтальное проложение (S), м	Описание прохождения части границ	Сведения о согласовании местоположения границ (согласовано/спорное)			
от т.	до т.						
1	2	3	4	5			
152	н242У	4.83	-	Согласовано			
н242У	н243У	2.32	-	Согласовано			
н243У	н244У	3.03	-	Согласовано			
н244У	н245У	2.33	-	Согласовано			
н245У	н246У	4.78	-	Согласовано			
н246У	н247У	12.18	-	Согласовано			
н247У	155	12.65	-	Согласовано			
155	152	12.19	-	Согласовано			
3. Сведения о характеристиках уточняемого земельного участка с кадастровым номером 13:01:0132009:214 :							
№ п/п	Наименование характеристики				Значение характеристики		
1	2				3		
1.	Адрес земельного участка				Российская Федерация, Республика Мордовия, район Ардатовский, город Ардатов, микрорайон 2-й, дом 1 В		
1.1.	Сведения о местоположении земельного участка (при отсутствии адреса) в структурированном в соответствии с федеральной информационной адресной системой виде				-		
1.2.	Дополнительные сведения о местоположении земельного участка				-		
2.	Площадь земельного участка ± величина погрешности определения (вычисления) площади (P ± ΔP), м2				162 ± 4		
3.	Формула, примененная для расчета предельной допустимой погрешности определения площади земельного участка, с подставленными значениями и итоговые (вычисленные) значения (ΔP), м2				ΔP=3.5*Mt*√P=3.5*0,1*√162=4		
4.	Площадь земельного участка согласно сведениям Единого государственного реестра недвижимости (Ркад), м2				150		

3. Сведения о характеристиках уточняемого земельного участка с кадастровым номером 13:01:0132009:214 :		
№ п/п	Наименование характеристики	Значение характеристики
1	2	3
5.	Оценка расхождения Р и Ркад (Р - Ркад), м2	12
6.	Предельные минимальный и максимальный размеры земельного участка (Рмин и Рмакс), м2	-
7.	Кадастровый номер или иной государственный учетный номер (инвентарный) объекта недвижимости, расположенного на земельном участке	13:01:0132009:256
8.	Вид (виды) разрешенного использования	Для размещения объекта торговли (строительство магазина)
8.1.	Дополнительные сведения об использовании земельного участка	-
9.	Сведения о земельных участках (землях общего пользования, территории общего пользования), посредством которых обеспечивается доступ	Земли общего пользования
10.	Иные сведения	<p>Фактическое местоположение границ участка не соответствует границам, существующим на местности 15 и более лет. Согласно сведениям ЕГРН земельный участок имеет уточненную площадь, однако фактически сложившиеся границы не соответствуют границам указанным в ЕГРН, а именно наблюдается характерное смещение. Ошибка в границах внесенных в ЕГРН, предположительно, допущена лицом, ранее осуществлявшим кадастровые работы в отношении указанного земельного участка. Суть реестровой ошибки состоит в несоответствии сведений о фактическом местоположении границ и его местоположению по сведениям ЕГРН. При выполнении комплексных кадастровых работ реестровая ошибка в сведениях о местоположении границ указанного земельного участка были исправлены.</p>
4. Пояснения к сведениям об уточняемом земельном участке с кадастровым номером 13:01:0132009:214 :		
1.	-	

Сведения об уточняемых земельных участках, необходимые для исправления реестровых ошибок в сведениях о местоположении их границ

1. Сведения о характерных точках границ уточняемого земельного участка с кадастровым номером 13:01:0132009:217 :

Система координат МСК-13, зона 1

Зона № 1

Обозначение характерных точек границ	Координаты, м				Метод определения координат	Формулы, примененные для расчета средней квадратической погрешности определения координат характерных точек границ (Mt), с подставленными в такие формулы значениями и итоговые (вычисленные) значения Mt, м	Описание закрепле ния точки
	содержатся в Едином государственном реестре недвижимости		определены в результате выполнения комплексных кадастровых работ				
	X	Y	X	Y			
1	2	3	4	5	6	7	8
81	465896.30	1358874.60	465896.47	1358865.12	Метод спутниковых геодезических измерений (определений)	0.1	Закрепление отсутствует
156	465873.96	1358919.33	465873.56	1358917.37	Метод спутниковых геодезических измерений (определений)	0.1	Закрепление отсутствует
157	465820.38	1358892.52	465826.42	1358895.47	Метод спутниковых геодезических измерений (определений)	0.1	Закрепление отсутствует
150	465842.62	1358847.79	465847.80	1358840.01	Метод спутниковых геодезических измерений (определений)	0.1	Закрепление отсутствует
81	465896.30	1358874.60	465896.47	1358865.12	Метод спутниковых геодезических измерений (определений)	0.1	Закрепление отсутствует

2. Сведения о частях границ уточняемого земельного участка с кадастровым номером 13:01:0132009:217 :

Обозначение части границ		Горизонтальное проложение (S), м	Описание прохождения части границ	Сведения о согласовании местоположения границ (согласовано/спорное)
от т.	до т.			
1	2	3	4	5
81	156	57.05	-	Согласовано
156	157	51.98	-	Согласовано
157	150	59.44	-	Согласовано
150	81	54.77	-	Согласовано

3. Сведения о характеристиках уточняемого земельного участка с кадастровым номером 13:01:0132009:217 :		
№ п/п	Наименование характеристики	Значение характеристики
1	2	3
1.	Адрес земельного участка	Российская Федерация, Республика Мордовия, район Ардатовский, город Ардатов, микрорайон 2-й, дом 16
1.1.	Сведения о местоположении земельного участка (при отсутствии адреса) в структурированном в соответствии с федеральной информационной адресной системой виде	-
1.2.	Дополнительные сведения о местоположении земельного участка	-
2.	Площадь земельного участка \pm величина погрешности определения (вычисления) площади ($P \pm \Delta P$), м2	3100 ± 19
3.	Формула, примененная для расчета предельной допустимой погрешности определения площади земельного участка, с подставленными значениями и итоговые (вычисленные) значения (ΔP), м2	$\Delta P = 3.5 * M_t * \sqrt{P} = 3.5 * 0,1 * \sqrt{3100} = 19$
4.	Площадь земельного участка согласно сведениям Единого государственного реестра недвижимости (Ркад), м2	3000
5.	Оценка расхождения Р и Ркад ($P - P_{кад}$), м2	100
6.	Предельные минимальный и максимальный размеры земельного участка ($R_{мин}$ и $R_{макс}$), м2	-
7.	Кадастровый номер или иной государственный учетный номер (инвентарный) объекта недвижимости, расположенного на земельном участке	13:01:0132009:772 13:01:0132009:764
8.	Вид (виды) разрешенного использования	Для размещения объектов религии
8.1.	Дополнительные сведения об использовании земельного участка	-
9.	Сведения о земельных участках (землях общего пользования, территории общего пользования), посредством которых обеспечивается доступ	Земли общего пользования

3. Сведения о характеристиках уточняемого земельного участка с кадастровым номером 13:01:0132009:217 :		
№ п/п	Наименование характеристики	Значение характеристики
1	2	3
10.	Иные сведения	<p>Фактическое местоположение границ участка не соответствует границам, существующим на местности 15 и более лет. Согласно сведениям ЕГРН земельный участок имеет уточненную площадь, однако фактически сложившиеся границы не соответствуют границам указанным в ЕГРН, а именно наблюдается характерное смещение. Ошибка в границах внесенных в ЕГРН, предположительно, допущена лицом, ранее осуществлявшим кадастровые работы в отношении указанного земельного участка. Суть реестровой ошибки состоит в несоответствии сведений о фактическом местоположении границ и его местоположению по сведениям ЕГРН. При выполнении комплексных кадастровых работ реестровая ошибка в сведениях о местоположении границ указанного земельного участка были исправлены. Ограничение прав и обременение объекта недвижимости: вид: Безвозмездное пользование (ссуда); номер государственной регистрации: 13:01:0132009:217-13/066/2019-1; срок, на который установлены ограничение прав и обременение объекта недвижимости: Срок действия с 12.03.2015 по 12.03.2024 с 12.03.2015 по 12.03.2024.</p>
4. Пояснения к сведениям об уточняемом земельном участке с кадастровым номером 13:01:0132009:217 :		
1.	-	

Сведения об уточняемых земельных участках, необходимые для исправления реестровых ошибок в сведениях о местоположении их границ

1. Сведения о характерных точках границ уточняемого земельного участка с кадастровым номером 13:01:0132009:218 :

Система координат МСК-13, зона 1

Зона № 1

Обозначение характерных точек границ	Координаты, м				Метод определения координат	Формулы, примененные для расчета средней квадратической погрешности определения координат характерных точек границ (Mt), с подставленными в такие формулы значениями и итоговые (вычисленные) значения Mt, м	Описание закрепле ния точки
	содержатся в Едином государственном реестре недвижимости		определены в результате выполнения комплексных кадастровых работ				
	X	Y	X	Y			
1	2	3	4	5	6	7	8
158	465929.24	1358947.11	465929.24	1358947.11	Метод спутниковых геодезических измерений (определений)	0.1	Закрепление отсутствует
н87У	-	-	465922.39	1358960.76	Метод спутниковых геодезических измерений (определений)	0.1	Закрепление отсутствует
н86У	-	-	465923.77	1358961.60	Метод спутниковых геодезических измерений (определений)	0.1	Закрепление отсутствует
159	465913.10	1358979.28	465913.42	1358981.38	Метод спутниковых геодезических измерений (определений)	0.1	Закрепление отсутствует
160	465888.28	1358966.83	465888.28	1358966.83	Метод спутниковых геодезических измерений (определений)	0.1	Закрепление отсутствует
161	465904.43	1358934.66	465904.43	1358934.66	Метод спутниковых геодезических измерений (определений)	0.1	Закрепление отсутствует
158	465929.24	1358947.11	465929.24	1358947.11	Метод спутниковых геодезических измерений (определений)	0.1	Закрепление отсутствует

2. Сведения о частях границ уточняемого земельного участка с кадастровым номером 13:01:0132009:218 :

Обозначение части границ		Горизонтальное проложение (S), м	Описание прохождения части границ	Сведения о согласовании местоположения границ (согласовано/спорное)
от т.	до т.			
1	2	3	4	5
158	н87У	15.27	-	Согласовано
н87У	н86У	1.62	-	Согласовано

2. Сведения о частях границ уточняемого земельного участка с кадастровым номером 13:01:0132009:218 :				
Обозначение части границ		Горизонтальное проложение (S), м	Описание прохождения части границ	Сведения о согласовании местоположения границ (согласовано/спорное)
от т.	до т.			
1	2	3	4	5
н86У	159	22.32	-	Согласовано
159	160	29.05	-	Согласовано
160	161	36.00	-	Согласовано
161	158	27.76	-	Согласовано
3. Сведения о характеристиках уточняемого земельного участка с кадастровым номером 13:01:0132009:218 :				
№ п/п	Наименование характеристики		Значение характеристики	
1	2		3	
1.	Адрес земельного участка		Российская Федерация, Республика Мордовия, район Ардатовский, город Ардатов, микрорайон 2-й, дом 3 в	
1.1.	Сведения о местоположении земельного участка (при отсутствии адреса) в структурированном в соответствии с федеральной информационной адресной системой виде		-	
1.2.	Дополнительные сведения о местоположении земельного участка		-	
2.	Площадь земельного участка \pm величина погрешности определения (вычисления) площади ($P \pm \Delta P$), м ²		1054 \pm 11	
3.	Формула, примененная для расчета предельной допустимой погрешности определения площади земельного участка, с подставленными значениями и итоговые (вычисленные) значения (ΔP), м ²		$\Delta P = 3.5 * M_t * \sqrt{P} = 3.5 * 0,1 * \sqrt{1054} = 11$	
4.	Площадь земельного участка согласно сведениям Единого государственного реестра недвижимости (Ркад), м ²		1000	
5.	Оценка расхождения Р и Ркад ($P - P_{кад}$), м ²		54	
6.	Предельные минимальный и максимальный размеры земельного участка ($P_{мин}$ и $P_{макс}$), м ²		-	
7.	Кадастровый номер или иной государственный учетный номер (инвентарный) объекта недвижимости, расположенного на земельном участке		-	
8.	Вид (виды) разрешенного использования		Для размещения домов многоэтажной жилой застройки	
8.1.	Дополнительные сведения об использовании земельного участка		-	
9.	Сведения о земельных участках (землях общего пользования, территории общего пользования), посредством которых обеспечивается доступ		Земли общего пользования	

3. Сведения о характеристиках уточняемого земельного участка с кадастровым номером 13:01:0132009:218 :

№ п/п	Наименование характеристики	Значение характеристики
1	2	3
10.	Иные сведения	<p>Фактическое местоположение границ участка не соответствует границам, существующим на местности 15 и более лет. Согласно сведениям ЕГРН земельный участок имеет уточненную площадь, однако фактически сложившееся границы не соответствуют границам указанным в ЕГРН, а именно наблюдается характерное смещение. Ошибка в границах внесенных в ЕГРН, предположительно, допущена лицом, ранее осуществлявшим кадастровые работы в отношении указанного земельного участка. Суть реестровой ошибки состоит в несоответствии сведений о фактическом местоположении границ и его местоположению по сведениям ЕГРН. При выполнении комплексных кадастровых работ реестровая ошибка в сведениях о местоположении границ указанного земельного участка были исправлены.</p>

4. Пояснения к сведениям об уточняемом земельном участке с кадастровым номером 13:01:0132009:218 :

1.	-

Сведения об уточняемых земельных участках, необходимые для исправления реестровых ошибок в сведениях о местоположении их границ

**1. Сведения о характерных точках границ уточняемого земельного участка
с кадастровым номером 13:01:0132009:221 :**

Система координат МСК-13, зона 1

Зона № 1

Обозначение характерных точек границ	Координаты, м				Метод определения координат	Формулы, примененные для расчета средней квадратической погрешности определения координат характерных точек границ (Mt), с подставленными в такие формулы значениями и итоговые (вычисленные) значения Mt, м	Описание закрепле ния точки
	содержатся в Едином государственном реестре недвижимости		определены в результате выполнения комплексных кадастровых работ				
	X	Y	X	Y			
1	2	3	4	5	6	7	8
14	465665.63	1359009.10	465665.63	1359009.10	Метод спутниковых геодезических измерений (определений)	0.1	Закрепление отсутствует
162	465652.37	1359036.01	465652.37	1359036.01	Метод спутниковых геодезических измерений (определений)	0.1	Закрепление отсутствует
163	465621.04	1359020.57	465621.04	1359020.57	Метод спутниковых геодезических измерений (определений)	0.1	Закрепление отсутствует
15	465634.30	1358993.66	-	-	Метод спутниковых геодезических измерений (определений)	0	-
15	-	-	465634.30	1358993.66	Метод спутниковых геодезических измерений (определений)	0.1	Закрепление отсутствует
н5У	-	-	465663.81	1359008.20	Метод спутниковых геодезических измерений (определений)	0.1	Закрепление отсутствует
14	465665.63	1359009.10	465665.63	1359009.10	Метод спутниковых геодезических измерений (определений)	0.1	Закрепление отсутствует

**2. Сведения о частях границ уточняемого земельного участка
с кадастровым номером 13:01:0132009:221 :**

Обозначение части границ		Горизонтальное проложение (S), м	Описание прохождения части границ	Сведения о согласовании местоположения границ (согласовано/спорное)
от т.	до т.			
1	2	3	4	5
14	162	30.00	-	Согласовано
162	163	34.93	-	Согласовано

2. Сведения о частях границ уточняемого земельного участка с кадастровым номером 13:01:0132009:221 :				
Обозначение части границ		Горизонтальное проложение (S), м	Описание прохождения части границ	Сведения о согласовании местоположения границ (согласовано/спорное)
от т.	до т.			
1	2	3	4	5
163	15	30.00	-	Согласовано
15	н5У	32.90	-	Согласовано
н5У	14	2.03	-	Согласовано
3. Сведения о характеристиках уточняемого земельного участка с кадастровым номером 13:01:0132009:221 :				
№ п/п	Наименование характеристики		Значение характеристики	
1	2		3	
1.	Адрес земельного участка		Российская Федерация, Республика Мордовия, район Ардатовский, город Ардатов, улица Южная, дом 19	
1.1.	Сведения о местоположении земельного участка (при отсутствии адреса) в структурированном в соответствии с федеральной информационной адресной системой виде		-	
1.2.	Дополнительные сведения о местоположении земельного участка		-	
2.	Площадь земельного участка ± величина погрешности определения (вычисления) площади ($P \pm \Delta P$), м ²		1048 ± 11	
3.	Формула, примененная для расчета предельной допустимой погрешности определения площади земельного участка, с подставленными значениями и итоговые (вычисленные) значения (ΔP), м ²		$\Delta P = 3.5 * M_t * \sqrt{P} = 3.5 * 0,1 * \sqrt{1048} = 11$	
4.	Площадь земельного участка согласно сведениям Единого государственного реестра недвижимости (Р _{кад}), м ²		1048	
5.	Оценка расхождения Р и Р _{кад} (Р - Р _{кад}), м ²		-	
6.	Предельные минимальный и максимальный размеры земельного участка (Р _{мин} и Р _{макс}), м ²		-	
7.	Кадастровый номер или иной государственный учетный номер (инвентарный) объекта недвижимости, расположенного на земельном участке		13:01:0132009:622	
8.	Вид (виды) разрешенного использования		Для размещения домов индивидуальной жилой застройки	
8.1.	Дополнительные сведения об использовании земельного участка		-	
9.	Сведения о земельных участках (землях общего пользования, территории общего пользования), посредством которых обеспечивается доступ		Земли общего пользования	

3. Сведения о характеристиках уточняемого земельного участка с кадастровым номером 13:01:0132009:221 :

№ п/п	Наименование характеристики	Значение характеристики
1	2	3
10.	Иные сведения	<p>Фактическое местоположение границ участка не соответствует границам, существующим на местности 15 и более лет. Согласно сведениям ЕГРН земельный участок имеет уточненную площадь, однако фактически сложившееся границы не соответствуют границам указанным в ЕГРН, а именно наблюдается характерное смещение. Ошибка в границах внесенных в ЕГРН, предположительно, допущена лицом, ранее осуществлявшим кадастровые работы в отношении указанного земельного участка. Суть реестровой ошибки состоит в несоответствии сведений о фактическом местоположении границ и его местоположению по сведениям ЕГРН. При выполнении комплексных кадастровых работ реестровая ошибка в сведениях о местоположении границ указанного земельного участка были исправлены. Ограничение прав и обременение объекта недвижимости: вид: аренда; номер государственной регистрации: 13-13-07/011/2011-067; срок, на который установлены ограничение прав и обременение объекта недвижимости: Срок действия с 15.04.2011 по 18.03.2060 с 15.04.2011 по 18.03.2060.</p>

4. Пояснения к сведениям об уточняемом земельном участке с кадастровым номером 13:01:0132009:221 :

1.	-

Сведения об уточняемых земельных участках, необходимые для исправления реестровых ошибок в сведениях о местоположении их границ

**1. Сведения о характерных точках границ уточняемого земельного участка
с кадастровым номером 13:01:0132009:223 :**

Система координат МСК-13, зона 1

Зона № 1

Обозначение характерных точек границ	Координаты, м				Метод определения координат	Формулы, примененные для расчета средней квадратической погрешности определения координат характерных точек границ (Mt), с подставленными в такие формулы значениями и итоговые (вычисленные) значения Mt, м	Описание закрепле ния точки
	содержатся в Едином государственном реестре недвижимости		определены в результате выполнения комплексных кадастровых работ				
	X	Y	X	Y			
1	2	3	4	5	6	7	8
164	466025.59	1358957.00	466024.85	1358957.47	Метод спутниковых геодезических измерений (определений)	0.1	Закрепление отсутствует
165	466023.76	1358960.97	466022.92	1358961.26	Метод спутниковых геодезических измерений (определений)	0.1	Закрепление отсутствует
н252У	-	-	466017.23	1358958.40	Метод спутниковых геодезических измерений (определений)	0.1	Закрепление отсутствует
166	466016.15	1358957.46	466015.73	1358957.66	Метод спутниковых геодезических измерений (определений)	0.1	Закрепление отсутствует
167	466017.99	1358953.48	466017.84	1358953.81	Метод спутниковых геодезических измерений (определений)	0.1	Закрепление отсутствует
164	466025.59	1358957.00	466024.85	1358957.47	Метод спутниковых геодезических измерений (определений)	0.1	Закрепление отсутствует

**2. Сведения о частях границ уточняемого земельного участка
с кадастровым номером 13:01:0132009:223 :**

Обозначение части границ		Горизонтальное проложение (S), м	Описание прохождения части границ	Сведения о согласовании местоположения границ (согласовано/спорное)
от т.	до т.			
1	2	3	4	5
164	165	4.25	-	Согласовано
165	н252У	6.37	-	Согласовано
н252У	166	1.67	-	Согласовано
166	167	4.39	-	Согласовано
167	164	7.91	-	Согласовано

3. Сведения о характеристиках уточняемого земельного участка с кадастровым номером 13:01:0132009:223 :		
№ п/п	Наименование характеристики	Значение характеристики
1	2	3
1.	Адрес земельного участка	Российская Федерация, Республика Мордовия, район Ардатовский, город Ардатов, микрорайон 1-й
1.1.	Сведения о местоположении земельного участка (при отсутствии адреса) в структурированном в соответствии с федеральной информационной адресной системой виде	-
1.2.	Дополнительные сведения о местоположении земельного участка	-
2.	Площадь земельного участка \pm величина погрешности определения (вычисления) площади ($P \pm \Delta P$), м2	34 ± 2
3.	Формула, примененная для расчета предельной допустимой погрешности определения площади земельного участка, с подставленными значениями и итоговые (вычисленные) значения (ΔP), м2	$\Delta P = 3.5 * M_t * \sqrt{P} = 3.5 * 0,1 * \sqrt{34} = 2$
4.	Площадь земельного участка согласно сведениям Единого государственного реестра недвижимости (Ркад), м2	37
5.	Оценка расхождения Р и Ркад ($P - P_{кад}$), м2	3
6.	Предельные минимальный и максимальный размеры земельного участка ($R_{мин}$ и $R_{макс}$), м2	-
7.	Кадастровый номер или иной государственный учетный номер (инвентарный) объекта недвижимости, расположенного на земельном участке	-
8.	Вид (виды) разрешенного использования	Для размещения гаража
8.1.	Дополнительные сведения об использовании земельного участка	-
9.	Сведения о земельных участках (землях общего пользования, территории общего пользования), посредством которых обеспечивается доступ	Земли общего пользования
10.	Иные сведения	<p>Фактическое местоположение границ участка не соответствует границам, существующим на местности 15 и более лет. Согласно сведениям ЕГРН земельный участок имеет уточненную площадь, однако фактически сложившиеся границы не соответствуют границам указанным в ЕГРН, а именно наблюдается характерное смещение. Ошибка в границах внесенных в ЕГРН, предположительно, допущена лицом, ранее осуществлявшим кадастровые работы в отношении указанного земельного участка. Суть реестровой ошибки состоит в несоответствии сведений о фактическом местоположении границ и его местоположению по сведениям ЕГРН. При выполнении комплексных кадастровых работ реестровая ошибка в сведениях о местоположении границ указанного земельного участка были исправлены.</p>

4. Пояснения к сведениям об уточняемом земельном участке с кадастровым номером 13:01:0132009:223 :

1.

-

Сведения об уточняемых земельных участках, необходимые для исправления реестровых ошибок в сведениях о местоположении их границ

**1. Сведения о характерных точках границ уточняемого земельного участка
с кадастровым номером 13:01:0132009:224 :**

Система координат МСК-13, зона 1

Зона № 1

Обозначение характерных точек границ	Координаты, м				Метод определения координат	Формулы, примененные для расчета средней квадратической погрешности определения координат характерных точек границ (Mt), с подставленными в такие формулы значениями и итоговые (вычисленные) значения Mt, м	Описание закрепле ния точки
	содержатся в Едином государственном реестре недвижимости		определены в результате выполнения комплексных кадастровых работ				
	X	Y	X	Y			
1	2	3	4	5	6	7	8
168	465933.77	1359137.11	465935.03	1359137.70	Метод спутниковых геодезических измерений (определений)	0.1	Закрепление отсутствует
169	465931.56	1359141.80	465932.25	1359143.21	Метод спутниковых геодезических измерений (определений)	0.1	Закрепление отсутствует
170	465924.64	1359138.55	465931.55	1359142.86	Метод спутниковых геодезических измерений (определений)	0.1	Закрепление отсутствует
171	465926.84	1359133.85	465926.01	1359140.10	Метод спутниковых геодезических измерений (определений)	0.1	Закрепление отсутствует
н208У	-	-	465928.53	1359134.64	Метод спутниковых геодезических измерений (определений)	0.1	Закрепление отсутствует
н253У	-	-	465934.15	1359137.29	Метод спутниковых геодезических измерений (определений)	0.1	Закрепление отсутствует
168	465933.77	1359137.11	465935.03	1359137.70	Метод спутниковых геодезических измерений (определений)	0.1	Закрепление отсутствует

**2. Сведения о частях границ уточняемого земельного участка
с кадастровым номером 13:01:0132009:224 :**

Обозначение части границ		Горизонтальное проложение (S), м	Описание прохождения части границ	Сведения о согласовании местоположения границ (согласовано/спорное)
от т.	до т.			
1	2	3	4	5
168	169	6.17	-	Согласовано
169	170	0.78	-	Согласовано

2. Сведения о частях границ уточняемого земельного участка с кадастровым номером 13:01:0132009:224 :				
Обозначение части границ		Горизонтальное проложение (S), м	Описание прохождения части границ	Сведения о согласовании местоположения границ (согласовано/спорное)
от т.	до т.			
1	2	3	4	5
170	171	6.19	-	Согласовано
171	н208У	6.01	-	Согласовано
н208У	н253У	6.21	-	Согласовано
н253У	168	0.97	-	Согласовано
3. Сведения о характеристиках уточняемого земельного участка с кадастровым номером 13:01:0132009:224 :				
№ п/п	Наименование характеристики		Значение характеристики	
1	2		3	
1.	Адрес земельного участка		Российская Федерация, Республика Мордовия, район Ардатовский, город Ардатов, микрорайон 1-й	
1.1.	Сведения о местоположении земельного участка (при отсутствии адреса) в структурированном в соответствии с федеральной информационной адресной системой виде		-	
1.2.	Дополнительные сведения о местоположении земельного участка		-	
2.	Площадь земельного участка ± величина погрешности определения (вычисления) площади ($P \pm \Delta P$), м2		43 ± 2	
3.	Формула, примененная для расчета предельной допустимой погрешности определения площади земельного участка, с подставленными значениями и итоговые (вычисленные) значения (ΔP), м2		$\Delta P = 3.5 * M_t * \sqrt{P} = 3.5 * 0,1 * \sqrt{43} = 2$	
4.	Площадь земельного участка согласно сведениям Единого государственного реестра недвижимости (Ркад), м2		40	
5.	Оценка расхождения Р и Ркад ($P - P_{кад}$), м2		3	
6.	Предельные минимальный и максимальный размеры земельного участка ($P_{мин}$ и $P_{макс}$), м2		-	
7.	Кадастровый номер или иной государственный учетный номер (инвентарный) объекта недвижимости, расположенного на земельном участке		-	
8.	Вид (виды) разрешенного использования		Для размещения гаража	
8.1.	Дополнительные сведения об использовании земельного участка		-	
9.	Сведения о земельных участках (землях общего пользования, территории общего пользования), посредством которых обеспечивается доступ		Земли общего пользования	

3. Сведения о характеристиках уточняемого земельного участка с кадастровым номером 13:01:0132009:224 :

№ п/п	Наименование характеристики	Значение характеристики
1	2	3
10.	Иные сведения	<p>Фактическое местоположение границ участка не соответствует границам, существующим на местности 15 и более лет. Согласно сведениям ЕГРН земельный участок имеет уточненную площадь, однако фактически сложившееся границы не соответствуют границам указанным в ЕГРН, а именно наблюдается характерное смещение. Ошибка в границах внесенных в ЕГРН, предположительно, допущена лицом, ранее осуществлявшим кадастровые работы в отношении указанного земельного участка. Суть реестровой ошибки состоит в несоответствии сведений о фактическом местоположении границ и его местоположению по сведениям ЕГРН. При выполнении комплексных кадастровых работ реестровая ошибка в сведениях о местоположении границ указанного земельного участка были исправлены.</p>

4. Пояснения к сведениям об уточняемом земельном участке с кадастровым номером 13:01:0132009:224 :

1.	-

Сведения об уточняемых земельных участках, необходимые для исправления реестровых ошибок в сведениях о местоположении их границ

**1. Сведения о характерных точках границ уточняемого земельного участка
с кадастровым номером 13:01:0132009:562 :**

Система координат МСК-13, зона 1

Зона № 1

Обозначение характерных точек границ	Координаты, м				Метод определения координат	Формулы, примененные для расчета средней квадратической погрешности определения координат характерных точек границ (Mt), с подставленными в такие формулы значениями и итоговые (вычисленные) значения Mt, м	Описание закрепле ния точки
	содержатся в Едином государственном реестре недвижимости		определены в результате выполнения комплексных кадастровых работ				
	X	Y	X	Y			
1	2	3	4	5	6	7	8
172	465979.79	1359029.00	465979.44	1359030.85	Метод спутниковых геодезических измерений (определений)	0.1	Закрепление отсутствует
173	465977.43	1359033.69	465977.47	1359035.07	Метод спутниковых геодезических измерений (определений)	0.1	Закрепление отсутствует
174	465972.27	1359031.07	465971.34	1359032.09	Метод спутниковых геодезических измерений (определений)	0.1	Закрепление отсутствует
175	465974.62	1359026.39	465973.45	1359027.75	Метод спутниковых геодезических измерений (определений)	0.1	Закрепление отсутствует
172	465979.79	1359029.00	465979.44	1359030.85	Метод спутниковых геодезических измерений (определений)	0.1	Закрепление отсутствует

**2. Сведения о частях границ уточняемого земельного участка
с кадастровым номером 13:01:0132009:562 :**

Обозначение части границ		Горизонтальное проложение (S), м	Описание прохождения части границ	Сведения о согласовании местоположения границ (согласовано/спорное)
от т.	до т.			
1	2	3	4	5
172	173	4.66	-	Согласовано
173	174	6.82	-	Согласовано
174	175	4.83	-	Согласовано
175	172	6.74	-	Согласовано

3. Сведения о характеристиках уточняемого земельного участка с кадастровым номером 13:01:0132009:562 :		
№ п/п	Наименование характеристики	Значение характеристики
1	2	3
1.	Адрес земельного участка	Российская Федерация, 431861, Республика Мордовия, район Ардатовский, город Ардатов, микрорайон 1-й, гараж 3
1.1.	Сведения о местоположении земельного участка (при отсутствии адреса) в структурированном в соответствии с федеральной информационной адресной системой виде	-
1.2.	Дополнительные сведения о местоположении земельного участка	-
2.	Площадь земельного участка \pm величина погрешности определения (вычисления) площади ($P \pm \Delta P$), м2	32 ± 2
3.	Формула, примененная для расчета предельной допустимой погрешности определения площади земельного участка, с подставленными значениями и итоговые (вычисленные) значения (ΔP), м2	$\Delta P = 3.5 * M_t * \sqrt{P} = 3.5 * 0,1 * \sqrt{32} = 2$
4.	Площадь земельного участка согласно сведениям Единого государственного реестра недвижимости (Ркад), м2	30
5.	Оценка расхождения Р и Ркад ($P - P_{кад}$), м2	2
6.	Предельные минимальный и максимальный размеры земельного участка ($R_{мин}$ и $R_{макс}$), м2	-
7.	Кадастровый номер или иной государственный учетный номер (инвентарный) объекта недвижимости, расположенного на земельном участке	-
8.	Вид (виды) разрешенного использования	Для размещения гаража
8.1.	Дополнительные сведения об использовании земельного участка	-
9.	Сведения о земельных участках (землях общего пользования, территории общего пользования), посредством которых обеспечивается доступ	Земли общего пользования
10.	Иные сведения	<p>Фактическое местоположение границ участка не соответствует границам, существующим на местности 15 и более лет. Согласно сведениям ЕГРН земельный участок имеет уточненную площадь, однако фактически сложившиеся границы не соответствуют границам указанным в ЕГРН, а именно наблюдается характерное смещение. Ошибка в границах внесенных в ЕГРН, предположительно, допущена лицом, ранее осуществлявшим кадастровые работы в отношении указанного земельного участка. Суть реестровой ошибки состоит в несоответствии сведений о фактическом местоположении границ и его местоположению по сведениям ЕГРН. При выполнении комплексных кадастровых работ реестровая ошибка в сведениях о местоположении границ указанного земельного участка были исправлены.</p>

4. Пояснения к сведениям об уточняемом земельном участке с кадастровым номером 13:01:0132009:562 :

1.

-

Сведения об уточняемых земельных участках, необходимые для исправления реестровых ошибок в сведениях о местоположении их границ

1. Сведения о характерных точках границ уточняемого земельного участка с кадастровым номером 13:01:0132009:626 :

Система координат МСК-13, зона 1

Зона № 1

Обозначение характерных точек границ	Координаты, м				Метод определения координат	Формулы, примененные для расчета средней квадратической погрешности определения координат характерных точек границ (Mt), с подставленными в такие формулы значениями и итоговые (вычисленные) значения Mt, м	Описание закрепле ния точки
	содержатся в Едином государственном реестре недвижимости		определены в результате выполнения комплексных кадастровых работ				
	X	Y	X	Y			
1	2	3	4	5	6	7	8
176	465756.58	1358671.42	465756.75	1358672.45	Метод спутниковых геодезических измерений (определений)	0.1	Закрепление отсутствует
н258У	-	-	465754.92	1358676.19	Метод спутниковых геодезических измерений (определений)	0.1	Закрепление отсутствует
177	465751.79	1358681.56	465751.77	1358682.63	Метод спутниковых геодезических измерений (определений)	0.1	Закрепление отсутствует
н259У	-	-	465748.13	1358680.75	Метод спутниковых геодезических измерений (определений)	0.1	Закрепление отсутствует
178	465743.72	1358677.88	465743.25	1358678.23	Метод спутниковых геодезических измерений (определений)	0.1	Закрепление отсутствует
н72У	-	-	465744.63	1358675.33	Метод спутниковых геодезических измерений (определений)	0.1	Закрепление отсутствует
179	465744.88	1358675.41	465744.77	1358675.03	Метод спутниковых геодезических измерений (определений)	0.1	Закрепление отсутствует
180	465748.71	1358677.28	465749.79	1358677.59	Метод спутниковых геодезических измерений (определений)	0.1	Закрепление отсутствует
н78У	-	-	465752.91	1358671.58	Метод спутниковых геодезических измерений (определений)	0.1	Закрепление отсутствует

1. Сведения о характерных точках границ уточняемого земельного участка с кадастровым номером 13:01:0132009:626 :							
Система координат МСК-13, зона 1						Зона № 1	
Обозначение характерных точек границ	Координаты, м				Метод определения координат	Формулы, примененные для расчета средней квадратической погрешности определения координат характерных точек границ (Mt), с подставленными в такие формулы значениями и итоговые (вычисленные) значения Mt, м	Описание закрепления точки
	содержатся в Едином государственном реестре недвижимости		определены в результате выполнения комплексных кадастровых работ				
	X	Y	X	Y			
1	2	3	4	5	6	7	8
181	465752.30	1358669.42	465753.41	1358670.59	Метод спутниковых геодезических измерений (определений)	0.1	Закрепление отсутствует
н260У	-	-	465756.23	1358672.16	Метод спутниковых геодезических измерений (определений)	0.1	Закрепление отсутствует
176	465756.58	1358671.42	465756.75	1358672.45	Метод спутниковых геодезических измерений (определений)	0.1	Закрепление отсутствует
2. Сведения о частях границ уточняемого земельного участка с кадастровым номером 13:01:0132009:626 :							
Обозначение части границ		Горизонтальное проложение (S), м	Описание прохождения части границ	Сведения о согласовании местоположения границ (согласовано/спорное)			
от т.	до т.						
1	2	3	4	5			
176	н258У	4.16	-	Согласовано			
н258У	177	7.17	-	Согласовано			
177	н259У	4.10	-	Согласовано			
н259У	178	5.49	-	Согласовано			
178	н72У	3.21	-	Согласовано			
н72У	179	0.33	-	Согласовано			
179	180	5.64	-	Согласовано			
180	н78У	6.77	-	Согласовано			
н78У	181	1.11	-	Согласовано			
181	н260У	3.23	-	Согласовано			
н260У	176	0.60	-	Согласовано			
3. Сведения о характеристиках уточняемого земельного участка с кадастровым номером 13:01:0132009:626 :							
№ п/п	Наименование характеристики				Значение характеристики		
1	2				3		
1.	Адрес земельного участка				Российская Федерация, 431861, Республика Мордовия, район Ардатовский, город Ардатов, улица Постникова, дом 5Б		

3. Сведения о характеристиках уточняемого земельного участка с кадастровым номером 13:01:0132009:626 :		
№ п/п	Наименование характеристики	Значение характеристики
1	2	3
1.1.	Сведения о местоположении земельного участка (при отсутствии адреса) в структурированном в соответствии с федеральной информационной адресной системой виде	-
1.2.	Дополнительные сведения о местоположении земельного участка	-
2.	Площадь земельного участка \pm величина погрешности определения (вычисления) площади ($P \pm \Delta P$), м2	65 ± 3
3.	Формула, примененная для расчета предельной допустимой погрешности определения площади земельного участка, с подставленными значениями и итоговые (вычисленные) значения (ΔP), м2	$\Delta P = 3.5 * M_t * \sqrt{P} = 3.5 * 0,1 * \sqrt{65} = 3$
4.	Площадь земельного участка согласно сведениям Единого государственного реестра недвижимости ($P_{\text{кад}}$), м2	64
5.	Оценка расхождения P и $P_{\text{кад}}$ ($P - P_{\text{кад}}$), м2	1
6.	Предельные минимальный и максимальный размеры земельного участка ($P_{\text{мин}}$ и $P_{\text{макс}}$), м2	-
7.	Кадастровый номер или иной государственный учетный номер (инвентарный) объекта недвижимости, расположенного на земельном участке	13:01:0132009:639
8.	Вид (виды) разрешенного использования	Для размещения гаража
8.1.	Дополнительные сведения об использовании земельного участка	-
9.	Сведения о земельных участках (землях общего пользования, территории общего пользования), посредством которых обеспечивается доступ	Земли общего пользования
10.	Иные сведения	<p>Фактическое местоположение границ участка не соответствует границам, существующим на местности 15 и более лет. Согласно сведениям ЕГРН земельный участок имеет уточненную площадь, однако фактически сложившиеся границы не соответствуют границам указанным в ЕГРН, а именно наблюдается характерное смещение. Ошибка в границах внесенных в ЕГРН, предположительно, допущена лицом, ранее осуществлявшим кадастровые работы в отношении указанного земельного участка. Суть реестровой ошибки состоит в несоответствии сведений о фактическом местоположении границ и его местоположению по сведениям ЕГРН. При выполнении комплексных кадастровых работ реестровая ошибка в сведениях о местоположении границ указанного земельного участка были исправлены.</p>
4. Пояснения к сведениям об уточняемом земельном участке с кадастровым номером 13:01:0132009:626 :		
1.	-	

Сведения об уточняемых земельных участках, необходимые для исправления реестровых ошибок в сведениях о местоположении их границ

**1. Сведения о характерных точках границ уточняемого земельного участка
с кадастровым номером 13:01:0132009:635 :**

Система координат МСК-13, зона 1

Зона № 1

Обозначение характерных точек границ	Координаты, м				Метод определения координат	Формулы, примененные для расчета средней квадратической погрешности определения координат характерных точек границ (Mt), с подставленными в такие формулы значениями и итоговые (вычисленные) значения Mt, м	Описание закрепле ния точки
	содержатся в Едином государственном реестре недвижимости		определены в результате выполнения комплексных кадастровых работ				
	X	Y	X	Y			
1	2	3	4	5	6	7	8
36	465723.91	1359040.04	465724.68	1359041.11	Метод спутниковых геодезических измерений (определений)	0.1	Закрепление отсутствует
68	-	-	465720.88	1359049.91	Метод спутниковых геодезических измерений (определений)	0.1	Закрепление отсутствует
182	465716.56	1359056.69	465717.10	1359057.71	Метод спутниковых геодезических измерений (определений)	0.1	Закрепление отсутствует
183	465683.08	1359042.44	465684.55	1359043.07	Метод спутниковых геодезических измерений (определений)	0.1	Закрепление отсутствует
37	465692.16	1359023.41	465692.94	1359024.67	Метод спутниковых геодезических измерений (определений)	0.1	Закрепление отсутствует
н18У	-	-	465723.91	1359041.11	Метод спутниковых геодезических измерений (определений)	0.1	Закрепление отсутствует
36	465723.91	1359040.04	465724.68	1359041.11	Метод спутниковых геодезических измерений (определений)	0.1	Закрепление отсутствует

**2. Сведения о частях границ уточняемого земельного участка
с кадастровым номером 13:01:0132009:635 :**

Обозначение части границ		Горизонтальное проложение (S), м	Описание прохождения части границ	Сведения о согласовании местоположения границ (согласовано/спорное)
от т.	до т.			
1	2	3	4	5
36	68	9.59	-	Согласовано
68	182	8.67	-	Согласовано

2. Сведения о частях границ уточняемого земельного участка с кадастровым номером 13:01:0132009:635 :				
Обозначение части границ		Горизонтальное проложение (S), м	Описание прохождения части границ	Сведения о согласовании местоположения границ (согласовано/спорное)
от т.	до т.			
1	2	3	4	5
182	183	35.69	-	Согласовано
183	37	20.22	-	Согласовано
37	н18У	35.06	-	Согласовано
н18У	36	0.77	-	Согласовано
3. Сведения о характеристиках уточняемого земельного участка с кадастровым номером 13:01:0132009:635 :				
№ п/п	Наименование характеристики		Значение характеристики	
1	2		3	
1.	Адрес земельного участка		Российская Федерация, Республика Мордовия, район Ардатовский, город Ардатов, улица Южная, дом 18а	
1.1.	Сведения о местоположении земельного участка (при отсутствии адреса) в структурированном в соответствии с федеральной информационной адресной системой виде		-	
1.2.	Дополнительные сведения о местоположении земельного участка		-	
2.	Площадь земельного участка ± величина погрешности определения (вычисления) площади ($P \pm \Delta P$), м ²		682 ± 9	
3.	Формула, примененная для расчета предельной допустимой погрешности определения площади земельного участка, с подставленными значениями и итоговые (вычисленные) значения (ΔP), м ²		$\Delta P = 3.5 * M_t * \sqrt{P} = 3.5 * 0,1 * \sqrt{682} = 9$	
4.	Площадь земельного участка согласно сведениям Единого государственного реестра недвижимости (Р _{кад}), м ²		715	
5.	Оценка расхождения Р и Р _{кад} (Р - Р _{кад}), м ²		33	
6.	Предельные минимальный и максимальный размеры земельного участка (Р _{мин} и Р _{макс}), м ²		-	
7.	Кадастровый номер или иной государственный учетный номер (инвентарный) объекта недвижимости, расположенного на земельном участке		-	
8.	Вид (виды) разрешенного использования		для размещения домов индивидуальной жилой застройки	
8.1.	Дополнительные сведения об использовании земельного участка		-	
9.	Сведения о земельных участках (землях общего пользования, территории общего пользования), посредством которых обеспечивается доступ		Земли общего пользования	

3. Сведения о характеристиках уточняемого земельного участка с кадастровым номером 13:01:0132009:635 :

№ п/п	Наименование характеристики	Значение характеристики
1	2	3
10.	Иные сведения	<p>Фактическое местоположение границ участка не соответствует границам, существующим на местности 15 и более лет. Согласно сведениям ЕГРН земельный участок имеет уточненную площадь, однако фактически сложившееся границы не соответствуют границам указанным в ЕГРН, а именно наблюдается характерное смещение. Ошибка в границах внесенных в ЕГРН, предположительно, допущена лицом, ранее осуществлявшим кадастровые работы в отношении указанного земельного участка. Суть реестровой ошибки состоит в несоответствии сведений о фактическом местоположении границ и его местоположению по сведениям ЕГРН. При выполнении комплексных кадастровых работ реестровая ошибка в сведениях о местоположении границ указанного земельного участка были исправлены. Ограничение прав и обременение объекта недвижимости: вид: аренда; номер государственной регистрации: 13:01:0132009:635-13/007/2018-2; срок, на который установлены ограничение прав и обременение объекта недвижимости: Срок действия с 11.01.2018 по 11.01.2067 с 11.01.2018 по 11.01.2067.</p>

4. Пояснения к сведениям об уточняемом земельном участке с кадастровым номером 13:01:0132009:635 :

1.	-

Сведения об уточняемых земельных участках, необходимые для исправления реестровых ошибок в сведениях о местоположении их границ

**1. Сведения о характерных точках границ уточняемого земельного участка
с кадастровым номером 13:01:0132009:642 :**

Система координат МСК-13, зона 1

Зона № 1

Обозначение характерных точек границ	Координаты, м				Метод определения координат	Формулы, примененные для расчета средней квадратической погрешности определения координат характерных точек границ (Mt), с подставленными в такие формулы значениями и итоговые (вычисленные) значения Mt, м	Описание закрепле ния точки
	содержатся в Едином государственном реестре недвижимости		определены в результате выполнения комплексных кадастровых работ				
	X	Y	X	Y			
1	2	3	4	5	6	7	8
184	465951.55	1359105.16	465951.55	1359105.16	Метод спутниковых геодезических измерений (определений)	0.1	Закрепление отсутствует
185	465949.07	1359110.14	465949.07	1359110.14	Метод спутниковых геодезических измерений (определений)	0.1	Закрепление отсутствует
186	465947.71	1359109.49	465947.71	1359109.49	Метод спутниковых геодезических измерений (определений)	0.1	Закрепление отсутствует
187	465942.15	1359106.76	465942.23	1359106.80	Метод спутниковых геодезических измерений (определений)	0.1	Закрепление отсутствует
188	465944.62	1359101.73	465944.62	1359101.73	Метод спутниковых геодезических измерений (определений)	0.1	Закрепление отсутствует
189	465950.19	1359104.46	465950.19	1359104.46	Метод спутниковых геодезических измерений (определений)	0.1	Закрепление отсутствует
184	465951.55	1359105.16	465951.55	1359105.16	Метод спутниковых геодезических измерений (определений)	0.1	Закрепление отсутствует

**2. Сведения о частях границ уточняемого земельного участка
с кадастровым номером 13:01:0132009:642 :**

Обозначение части границ		Горизонтальное проложение (S), м	Описание прохождения части границ	Сведения о согласовании местоположения границ (согласовано/спорное)
от т.	до т.			
1	2	3	4	5
184	185	5.56	-	Согласовано
185	186	1.51	-	Согласовано

2. Сведения о частях границ уточняемого земельного участка с кадастровым номером 13:01:0132009:642 :				
Обозначение части границ		Горизонтальное проложение (S), м	Описание прохождения части границ	Сведения о согласовании местоположения границ (согласовано/спорное)
от т.	до т.			
1	2	3	4	5
186	187	6.10	-	Согласовано
187	188	5.61	-	Согласовано
188	189	6.20	-	Согласовано
189	184	1.53	-	Согласовано
3. Сведения о характеристиках уточняемого земельного участка с кадастровым номером 13:01:0132009:642 :				
№ п/п	Наименование характеристики		Значение характеристики	
1	2		3	
1.	Адрес земельного участка		Российская Федерация, 431861, Республика Мордовия, район Ардатовский, город Ардатов, микрорайон 1-й, дом 51	
1.1.	Сведения о местоположении земельного участка (при отсутствии адреса) в структурированном в соответствии с федеральной информационной адресной системой виде		-	
1.2.	Дополнительные сведения о местоположении земельного участка		-	
2.	Площадь земельного участка \pm величина погрешности определения (вычисления) площади ($P \pm \Delta P$), м ²		43 ± 2	
3.	Формула, примененная для расчета предельной допустимой погрешности определения площади земельного участка, с подставленными значениями и итоговые (вычисленные) значения (ΔP), м ²		$\Delta P = 3.5 * M_t * \sqrt{P} = 3.5 * 0,1 * \sqrt{43} = 2$	
4.	Площадь земельного участка согласно сведениям Единого государственного реестра недвижимости (Ркад), м ²		43	
5.	Оценка расхождения Р и Ркад ($P - P_{кад}$), м ²		-	
6.	Предельные минимальный и максимальный размеры земельного участка ($P_{мин}$ и $P_{макс}$), м ²		-	
7.	Кадастровый номер или иной государственный учетный номер (инвентарный) объекта недвижимости, расположенного на земельном участке		13:01:0132009:623	
8.	Вид (виды) разрешенного использования		для обслуживания жилой застройки	
8.1.	Дополнительные сведения об использовании земельного участка		-	
9.	Сведения о земельных участках (землях общего пользования, территории общего пользования), посредством которых обеспечивается доступ		Земли общего пользования	

3. Сведения о характеристиках уточняемого земельного участка с кадастровым номером 13:01:0132009:642 :		
№ п/п	Наименование характеристики	Значение характеристики
1	2	3
10.	Иные сведения	<p>Фактическое местоположение границ участка не соответствует границам, существующим на местности 15 и более лет. Согласно сведениям ЕГРН земельный участок имеет уточненную площадь, однако фактически сложившееся границы не соответствуют границам указанным в ЕГРН, а именно наблюдается характерное смещение. Ошибка в границах внесенных в ЕГРН, предположительно, допущена лицом, ранее осуществлявшим кадастровые работы в отношении указанного земельного участка. Суть реестровой ошибки состоит в несоответствии сведений о фактическом местоположении границ и его местоположению по сведениям ЕГРН. При выполнении комплексных кадастровых работ реестровая ошибка в сведениях о местоположении границ указанного земельного участка были исправлены.</p>
4. Пояснения к сведениям об уточняемом земельном участке с кадастровым номером 13:01:0132009:642 :		
1.	-	

Сведения об уточняемых земельных участках, необходимые для исправления реестровых ошибок в сведениях о местоположении их границ

**1. Сведения о характерных точках границ уточняемого земельного участка
с кадастровым номером 13:01:0132009:760 :**

Система координат МСК-13, зона 1

Зона № 1

Обозначение характерных точек границ	Координаты, м				Метод определения координат	Формулы, примененные для расчета средней квадратической погрешности определения координат характерных точек границ (Mt), с подставленными в такие формулы значениями и итоговые (вычисленные) значения Mt, м	Описание закрепле ния точки
	содержатся в Едином государственном реестре недвижимости		определены в результате выполнения комплексных кадастровых работ				
	X	Y	X	Y			
1	2	3	4	5	6	7	8
190	465947.86	1359092.18	465948.64	1359092.88	Метод спутниковых геодезических измерений (определений)	0.1	Закрепление отсутствует
191	465945.63	1359096.67	465946.33	1359097.23	Метод спутниковых геодезических измерений (определений)	0.1	Закрепление отсутствует
192	465940.26	1359093.99	465940.54	1359094.13	Метод спутниковых геодезических измерений (определений)	0.1	Закрепление отсутствует
193	465942.49	1359089.51	465942.64	1359089.81	Метод спутниковых геодезических измерений (определений)	0.1	Закрепление отсутствует
190	465947.86	1359092.18	465948.64	1359092.88	Метод спутниковых геодезических измерений (определений)	0.1	Закрепление отсутствует

**2. Сведения о частях границ уточняемого земельного участка
с кадастровым номером 13:01:0132009:760 :**

Обозначение части границ		Горизонтальное проложение (S), м	Описание прохождения части границ	Сведения о согласовании местоположения границ (согласовано/спорное)
от т.	до т.			
1	2	3	4	5
190	191	4.93	-	Согласовано
191	192	6.57	-	Согласовано
192	193	4.80	-	Согласовано
193	190	6.74	-	Согласовано

3. Сведения о характеристиках уточняемого земельного участка с кадастровым номером 13:01:0132009:760 :		
№ п/п	Наименование характеристики	Значение характеристики
1	2	3
1.	Адрес земельного участка	Российская Федерация, Республика Мордовия, район Ардатовский, город Ардатов, дом 16
1.1.	Сведения о местоположении земельного участка (при отсутствии адреса) в структурированном в соответствии с федеральной информационной адресной системой виде	-
1.2.	Дополнительные сведения о местоположении земельного участка	-
2.	Площадь земельного участка \pm величина погрешности определения (вычисления) площади ($P \pm \Delta P$), м2	32 ± 2
3.	Формула, примененная для расчета предельной допустимой погрешности определения площади земельного участка, с подставленными значениями и итоговые (вычисленные) значения (ΔP), м2	$\Delta P = 3.5 * M_t * \sqrt{P} = 3.5 * 0,1 * \sqrt{32} = 2$
4.	Площадь земельного участка согласно сведениям Единого государственного реестра недвижимости ($P_{\text{кад}}$), м2	30
5.	Оценка расхождения P и $P_{\text{кад}}$ ($P - P_{\text{кад}}$), м2	2
6.	Предельные минимальный и максимальный размеры земельного участка ($R_{\text{мин}}$ и $R_{\text{макс}}$), м2	-
7.	Кадастровый номер или иной государственный учетный номер (инвентарный) объекта недвижимости, расположенного на земельном участке	13:01:0132009:756
8.	Вид (виды) разрешенного использования	объекты гаражного назначения
8.1.	Дополнительные сведения об использовании земельного участка	-
9.	Сведения о земельных участках (землях общего пользования, территории общего пользования), посредством которых обеспечивается доступ	Земли общего пользования

3. Сведения о характеристиках уточняемого земельного участка с кадастровым номером 13:01:0132009:760 :

№ п/п	Наименование характеристики	Значение характеристики
1	2	3
10.	Иные сведения	<p>Фактическое местоположение границ участка не соответствует границам, существующим на местности 15 и более лет. Согласно сведениям ЕГРН земельный участок имеет уточненную площадь, однако фактически сложившееся границы не соответствуют границам указанным в ЕГРН, а именно наблюдается характерное смещение. Ошибка в границах внесенных в ЕГРН, предположительно, допущена лицом, ранее осуществлявшим кадастровые работы в отношении указанного земельного участка. Суть реестровой ошибки состоит в несоответствии сведений о фактическом местоположении границ и его местоположению по сведениям ЕГРН. При выполнении комплексных кадастровых работ реестровая ошибка в сведениях о местоположении границ указанного земельного участка были исправлены. Ограничение прав и обременение объекта недвижимости: вид: аренда; номер государственной регистрации: 13:01:0132009:760-13/066/2019-4; срок, на который установлены ограничение прав и обременение объекта недвижимости: Срок действия с 27.02.2019 по 27.02.2068.</p>

4. Пояснения к сведениям об уточняемом земельном участке с кадастровым номером 13:01:0132009:760 :

1.	-

Сведения об уточняемых земельных участках, необходимые для исправления реестровых ошибок в сведениях о местоположении их границ

**1. Сведения о характерных точках границ уточняемого земельного участка
с кадастровым номером 13:01:0132009:767 :**

Система координат МСК-13, зона 1

Зона № 1

Обозначение характерных точек границ	Координаты, м				Метод определения координат	Формулы, примененные для расчета средней квадратической погрешности определения координат характерных точек границ (Mt), с подставленными в такие формулы значениями и итоговые (вычисленные) значения Mt, м	Описание закрепле ния точки
	содержатся в Едином государственном реестре недвижимости		определены в результате выполнения комплексных кадастровых работ				
	X	Y	X	Y			
1	2	3	4	5	6	7	8
194	465952.54	1359083.98	465953.01	1359084.57	Метод спутниковых геодезических измерений (определений)	0.1	Закрепление отсутствует
195	465950.49	1359088.06	465950.99	1359088.67	Метод спутниковых геодезических измерений (определений)	0.1	Закрепление отсутствует
196	465944.92	1359085.25	465945.12	1359085.76	Метод спутниковых геодезических измерений (определений)	0.1	Закрепление отсутствует
197	465946.96	1359081.18	465947.32	1359081.53	Метод спутниковых геодезических измерений (определений)	0.1	Закрепление отсутствует
194	465952.54	1359083.98	465953.01	1359084.57	Метод спутниковых геодезических измерений (определений)	0.1	Закрепление отсутствует

**2. Сведения о частях границ уточняемого земельного участка
с кадастровым номером 13:01:0132009:767 :**

Обозначение части границ		Горизонтальное проложение (S), м	Описание прохождения части границ	Сведения о согласовании местоположения границ (согласовано/спорное)
от т.	до т.			
1	2	3	4	5
194	195	4.57	-	Согласовано
195	196	6.55	-	Согласовано
196	197	4.77	-	Согласовано
197	194	6.45	-	Согласовано

3. Сведения о характеристиках уточняемого земельного участка с кадастровым номером 13:01:0132009:767 :		
№ п/п	Наименование характеристики	Значение характеристики
1	2	3
1.	Адрес земельного участка	Российская Федерация, Республика Мордовия, район Ардатовский, город Ардатов, гаражно-строительный кооператив Гаражный участок N 2, дом 15
1.1.	Сведения о местоположении земельного участка (при отсутствии адреса) в структурированном в соответствии с федеральной информационной адресной системой виде	-
1.2.	Дополнительные сведения о местоположении земельного участка	-
2.	Площадь земельного участка \pm величина погрешности определения (вычисления) площади ($P \pm \Delta P$), м2	30 ± 2
3.	Формула, примененная для расчета предельной допустимой погрешности определения площади земельного участка, с подставленными значениями и итоговые (вычисленные) значения (ΔP), м2	$\Delta P = 3.5 * M_t * \sqrt{P} = 3.5 * 0,1 * \sqrt{30} = 2$
4.	Площадь земельного участка согласно сведениям Единого государственного реестра недвижимости (Ркад), м2	28
5.	Оценка расхождения Р и Ркад ($P - P_{кад}$), м2	2
6.	Предельные минимальный и максимальный размеры земельного участка ($R_{мин}$ и $R_{макс}$), м2	-
7.	Кадастровый номер или иной государственный учетный номер (инвентарный) объекта недвижимости, расположенного на земельном участке	13:01:0132009:765
8.	Вид (виды) разрешенного использования	Под строительство гаража
8.1.	Дополнительные сведения об использовании земельного участка	-
9.	Сведения о земельных участках (землях общего пользования, территории общего пользования), посредством которых обеспечивается доступ	Земли общего пользования
10.	Иные сведения	<p>Фактическое местоположение границ участка не соответствует границам, существующим на местности 15 и более лет. Согласно сведениям ЕГРН земельный участок имеет уточненную площадь, однако фактически сложившиеся границы не соответствуют границам указанным в ЕГРН, а именно наблюдается характерное смещение. Ошибка в границах внесенных в ЕГРН, предположительно, допущена лицом, ранее осуществлявшим кадастровые работы в отношении указанного земельного участка. Суть реестровой ошибки состоит в несоответствии сведений о фактическом местоположении границ и его местоположению по сведениям ЕГРН. При выполнении комплексных кадастровых работ реестровая ошибка в сведениях о местоположении границ указанного земельного участка были исправлены.</p>

4. Пояснения к сведениям об уточняемом земельном участке с кадастровым номером 13:01:0132009:767 :

1.

-

Сведения об уточняемых земельных участках, необходимые для исправления реестровых ошибок в сведениях о местоположении их границ

**1. Сведения о характерных точках границ уточняемого земельного участка
с кадастровым номером 13:01:0132009:775 :**

Система координат МСК-13, зона 1

Зона № 1

Обозначение характерных точек границ	Координаты, м				Метод определения координат	Формулы, примененные для расчета средней квадратической погрешности определения координат характерных точек границ (Mt), с подставленными в такие формулы значениями и итоговые (вычисленные) значения Mt, м	Описание закрепле ния точки
	содержатся в Едином государственном реестре недвижимости		определены в результате выполнения комплексных кадастровых работ				
	X	Y	X	Y			
1	2	3	4	5	6	7	8
198	465968.77	1359066.32	465967.19	1359071.07	Метод спутниковых геодезических измерений (определений)	0.1	Закрепление отсутствует
199	465966.71	1359070.41	465961.34	1359068.03	Метод спутниковых геодезических измерений (определений)	0.1	Закрепление отсутствует
н226У	-	-	465963.05	1359064.66	Метод спутниковых геодезических измерений (определений)	0.1	Закрепление отсутствует
200	465961.33	1359067.70	465963.38	1359064.00	Метод спутниковых геодезических измерений (определений)	0.1	Закрепление отсутствует
201	465963.37	1359063.67	465969.14	1359067.21	Метод спутниковых геодезических измерений (определений)	0.1	Закрепление отсутствует
198	465968.77	1359066.32	465967.19	1359071.07	Метод спутниковых геодезических измерений (определений)	0.1	Закрепление отсутствует

**2. Сведения о частях границ уточняемого земельного участка
с кадастровым номером 13:01:0132009:775 :**

Обозначение части границ		Горизонтальное проложение (S), м	Описание прохождения части границ	Сведения о согласовании местоположения границ (согласовано/спорное)
от т.	до т.			
1	2	3	4	5
198	199	6.59	-	Согласовано
199	н226У	3.78	-	Согласовано
н226У	200	0.74	-	Согласовано
200	201	6.59	-	Согласовано
201	198	4.32	-	Согласовано

3. Сведения о характеристиках уточняемого земельного участка с кадастровым номером 13:01:0132009:775 :		
№ п/п	Наименование характеристики	Значение характеристики
1	2	3
1.	Адрес земельного участка	Российская Федерация, Республика Мордовия, район Ардатовский, город Ардатов, гаражно-строительный кооператив Гаражный участок N 2
1.1.	Сведения о местоположении земельного участка (при отсутствии адреса) в структурированном в соответствии с федеральной информационной адресной системой виде	-
1.2.	Дополнительные сведения о местоположении земельного участка	-
2.	Площадь земельного участка \pm величина погрешности определения (вычисления) площади ($P \pm \Delta P$), м2	29 ± 2
3.	Формула, примененная для расчета предельной допустимой погрешности определения площади земельного участка, с подставленными значениями и итоговые (вычисленные) значения (ΔP), м2	$\Delta P = 3.5 * M_t * \sqrt{P} = 3.5 * 0,1 * \sqrt{29} = 2$
4.	Площадь земельного участка согласно сведениям Единого государственного реестра недвижимости (Ркад), м2	27
5.	Оценка расхождения Р и Ркад ($P - P_{кад}$), м2	2
6.	Предельные минимальный и максимальный размеры земельного участка ($R_{мин}$ и $R_{макс}$), м2	-
7.	Кадастровый номер или иной государственный учетный номер (инвентарный) объекта недвижимости, расположенного на земельном участке	13:01:0132009:776
8.	Вид (виды) разрешенного использования	размещение гаражей для собственных нужд
8.1.	Дополнительные сведения об использовании земельного участка	-
9.	Сведения о земельных участках (землях общего пользования, территории общего пользования), посредством которых обеспечивается доступ	Земли общего пользования

3. Сведения о характеристиках уточняемого земельного участка с кадастровым номером 13:01:0132009:775 :

№ п/п	Наименование характеристики	Значение характеристики
1	2	3
10.	Иные сведения	<p>Фактическое местоположение границ участка не соответствует границам, существующим на местности 15 и более лет. Согласно сведениям ЕГРН земельный участок имеет уточненную площадь, однако фактически сложившееся границы не соответствуют границам указанным в ЕГРН, а именно наблюдается характерное смещение. Ошибка в границах внесенных в ЕГРН, предположительно, допущена лицом, ранее осуществлявшим кадастровые работы в отношении указанного земельного участка. Суть реестровой ошибки состоит в несоответствии сведений о фактическом местоположении границ и его местоположению по сведениям ЕГРН. При выполнении комплексных кадастровых работ реестровая ошибка в сведениях о местоположении границ указанного земельного участка были исправлены.</p>

4. Пояснения к сведениям об уточняемом земельном участке с кадастровым номером 13:01:0132009:775 :

1.	-

Сведения об уточняемых земельных участках, необходимые для исправления реестровых ошибок в сведениях о местоположении их границ

**1. Сведения о характерных точках границ уточняемого земельного участка
с кадастровым номером 13:01:0132009:782 :**

Система координат МСК-13, зона 1

Зона № 1

Обозначение характерных точек границ	Координаты, м				Метод определения координат	Формулы, примененные для расчета средней квадратической погрешности определения координат характерных точек границ (Mt), с подставленными в такие формулы значениями и итоговые (вычисленные) значения Mt, м	Описание закрепле ния точки
	содержатся в Едином государственном реестре недвижимости		определены в результате выполнения комплексных кадастровых работ				
	X	Y	X	Y			
1	2	3	4	5	6	7	8
202	465962.71	1359063.42	465962.62	1359064.44	Метод спутниковых геодезических измерений (определений)	0.1	Закрепление отсутствует
203	465960.67	1359067.79	465960.50	1359068.59	Метод спутниковых геодезических измерений (определений)	0.1	Закрепление отсутствует
204	465955.24	1359065.25	465955.10	1359065.91	Метод спутниковых геодезических измерений (определений)	0.1	Закрепление отсутствует
205	465957.27	1359060.88	465957.11	1359061.64	Метод спутниковых геодезических измерений (определений)	0.1	Закрепление отсутствует
202	465962.71	1359063.42	465962.62	1359064.44	Метод спутниковых геодезических измерений (определений)	0.1	Закрепление отсутствует

**2. Сведения о частях границ уточняемого земельного участка
с кадастровым номером 13:01:0132009:782 :**

Обозначение части границ		Горизонтальное проложение (S), м	Описание прохождения части границ	Сведения о согласовании местоположения границ (согласовано/спорное)
от т.	до т.			
1	2	3	4	5
202	203	4.66	-	Согласовано
203	204	6.03	-	Согласовано
204	205	4.72	-	Согласовано
205	202	6.18	-	Согласовано

3. Сведения о характеристиках уточняемого земельного участка с кадастровым номером 13:01:0132009:782 :		
№ п/п	Наименование характеристики	Значение характеристики
1	2	3
1.	Адрес земельного участка	Российская Федерация, Республика Мордовия, район Ардатовский, город Ардатов, микрорайон 1-й
1.1.	Сведения о местоположении земельного участка (при отсутствии адреса) в структурированном в соответствии с федеральной информационной адресной системой виде	-
1.2.	Дополнительные сведения о местоположении земельного участка	-
2.	Площадь земельного участка \pm величина погрешности определения (вычисления) площади ($P \pm \Delta P$), м2	29 ± 2
3.	Формула, примененная для расчета предельной допустимой погрешности определения площади земельного участка, с подставленными значениями и итоговые (вычисленные) значения (ΔP), м2	$\Delta P = 3.5 * M_t * \sqrt{P} = 3.5 * 0,1 * \sqrt{29} = 2$
4.	Площадь земельного участка согласно сведениям Единого государственного реестра недвижимости (Ркад), м2	29
5.	Оценка расхождения Р и Ркад ($P - P_{кад}$), м2	-
6.	Предельные минимальный и максимальный размеры земельного участка ($R_{мин}$ и $R_{макс}$), м2	-
7.	Кадастровый номер или иной государственный учетный номер (инвентарный) объекта недвижимости, расположенного на земельном участке	13:01:0132009:783
8.	Вид (виды) разрешенного использования	для размещения гаражей для собственных нужд
8.1.	Дополнительные сведения об использовании земельного участка	-
9.	Сведения о земельных участках (землях общего пользования, территории общего пользования), посредством которых обеспечивается доступ	Земли общего пользования
10.	Иные сведения	<p>Фактическое местоположение границ участка не соответствует границам, существующим на местности 15 и более лет. Согласно сведениям ЕГРН земельный участок имеет уточненную площадь, однако фактически сложившиеся границы не соответствуют границам указанным в ЕГРН, а именно наблюдается характерное смещение. Ошибка в границах внесенных в ЕГРН, предположительно, допущена лицом, ранее осуществлявшим кадастровые работы в отношении указанного земельного участка. Суть реестровой ошибки состоит в несоответствии сведений о фактическом местоположении границ и его местоположению по сведениям ЕГРН. При выполнении комплексных кадастровых работ реестровая ошибка в сведениях о местоположении границ указанного земельного участка были исправлены.</p>

4. Пояснения к сведениям об уточняемом земельном участке с кадастровым номером 13:01:0132009:782 :

1.

-

Сведения об уточняемых земельных участках, необходимые для исправления реестровых ошибок в сведениях о местоположении их границ

**1. Сведения о характерных точках границ уточняемого земельного участка
с кадастровым номером 13:01:0132009:784 :**

Система координат МСК-13, зона 1

Зона № 1

Обозначение характерных точек границ	Координаты, м				Метод определения координат	Формулы, примененные для расчета средней квадратической погрешности определения координат характерных точек границ (Mt), с подставленными в такие формулы значениями и итоговые (вычисленные) значения Mt, м	Описание закрепле ния точки
	содержатся в Едином государственном реестре недвижимости		определены в результате выполнения комплексных кадастровых работ				
	X	Y	X	Y			
1	2	3	4	5	6	7	8
206	465960.21	1359067.58	465960.50	1359068.59	Метод спутниковых геодезических измерений (определений)	0.1	Закрепление отсутствует
207	465958.10	1359071.66	465958.46	1359072.46	Метод спутниковых геодезических измерений (определений)	0.1	Закрепление отсутствует
208	465952.97	1359069.22	465953.06	1359069.85	Метод спутниковых геодезических измерений (определений)	0.1	Закрепление отсутствует
209	465955.07	1359065.18	465955.10	1359065.91	Метод спутниковых геодезических измерений (определений)	0.1	Закрепление отсутствует
206	465960.21	1359067.58	465960.50	1359068.59	Метод спутниковых геодезических измерений (определений)	0.1	Закрепление отсутствует

**2. Сведения о частях границ уточняемого земельного участка
с кадастровым номером 13:01:0132009:784 :**

Обозначение части границ		Горизонтальное проложение (S), м	Описание прохождения части границ	Сведения о согласовании местоположения границ (согласовано/спорное)
от т.	до т.			
1	2	3	4	5
206	207	4.37	-	Согласовано
207	208	6.00	-	Согласовано
208	209	4.44	-	Согласовано
209	206	6.03	-	Согласовано

3. Сведения о характеристиках уточняемого земельного участка с кадастровым номером 13:01:0132009:784 :		
№ п/п	Наименование характеристики	Значение характеристики
1	2	3
1.	Адрес земельного участка	Российская Федерация, Республика Мордовия, район Ардатовский, город Ардатов
1.1.	Сведения о местоположении земельного участка (при отсутствии адреса) в структурированном в соответствии с федеральной информационной адресной системой виде	-
1.2.	Дополнительные сведения о местоположении земельного участка	-
2.	Площадь земельного участка \pm величина погрешности определения (вычисления) площади ($P \pm \Delta P$), м2	26 ± 2
3.	Формула, примененная для расчета предельной допустимой погрешности определения площади земельного участка, с подставленными значениями и итоговые (вычисленные) значения (ΔP), м2	$\Delta P = 3.5 * M_t * \sqrt{P} = 3.5 * 0,1 * \sqrt{26} = 2$
4.	Площадь земельного участка согласно сведениям Единого государственного реестра недвижимости (Ркад), м2	26
5.	Оценка расхождения Р и Ркад ($P - P_{кад}$), м2	-
6.	Предельные минимальный и максимальный размеры земельного участка ($R_{мин}$ и $R_{макс}$), м2	-
7.	Кадастровый номер или иной государственный учетный номер (инвентарный) объекта недвижимости, расположенного на земельном участке	13:01:0132009:785
8.	Вид (виды) разрешенного использования	для размещения гаражей для собственных нужд
8.1.	Дополнительные сведения об использовании земельного участка	-
9.	Сведения о земельных участках (землях общего пользования, территории общего пользования), посредством которых обеспечивается доступ	Земли общего пользования
10.	Иные сведения	<p>Фактическое местоположение границ участка не соответствует границам, существующим на местности 15 и более лет. Согласно сведениям ЕГРН земельный участок имеет уточненную площадь, однако фактически сложившиеся границы не соответствуют границам указанным в ЕГРН, а именно наблюдается характерное смещение. Ошибка в границах внесенных в ЕГРН, предположительно, допущена лицом, ранее осуществлявшим кадастровые работы в отношении указанного земельного участка. Суть реестровой ошибки состоит в несоответствии сведений о фактическом местоположении границ и его местоположению по сведениям ЕГРН. При выполнении комплексных кадастровых работ реестровая ошибка в сведениях о местоположении границ указанного земельного участка были исправлены.</p>

4. Пояснения к сведениям об уточняемом земельном участке с кадастровым номером 13:01:0132009:784 :

1.

-

Сведения об уточняемых земельных участках, необходимые для исправления реестровых ошибок в сведениях о местоположении их границ

**1. Сведения о характерных точках границ уточняемого земельного участка
с кадастровым номером 13:01:0132018:159 :**

Система координат МСК-13, зона 1

Зона № 1

Обозначение характерных точек границ	Координаты, м				Метод определения координат	Формулы, примененные для расчета средней квадратической погрешности определения координат характерных точек границ (Mt), с подставленными в такие формулы значениями и итоговые (вычисленные) значения Mt, м	Описание закрепле ния точки
	содержатся в Едином государственном реестре недвижимости		определены в результате выполнения комплексных кадастровых работ				
	X	Y	X	Y			
1	2	3	4	5	6	7	8
210	465939.96	1359128.25	465939.75	1359128.70	Метод спутниковых геодезических измерений (определений)	0.1	Закрепление отсутствует
211	465937.48	1359133.45	465937.61	1359133.19	Метод спутниковых геодезических измерений (определений)	0.1	Закрепление отсутствует
212	465930.84	1359130.29	465930.86	1359130.05	Метод спутниковых геодезических измерений (определений)	0.1	Закрепление отсутствует
94	-	-	465931.14	1359129.47	Метод спутниковых геодезических измерений (определений)	0.1	Закрепление отсутствует
213	465933.31	1359125.08	465933.10	1359125.40	Метод спутниковых геодезических измерений (определений)	0.1	Закрепление отсутствует
210	465939.96	1359128.25	465939.75	1359128.70	Метод спутниковых геодезических измерений (определений)	0.1	Закрепление отсутствует

**2. Сведения о частях границ уточняемого земельного участка
с кадастровым номером 13:01:0132018:159 :**

Обозначение части границ		Горизонтальное проложение (S), м	Описание прохождения части границ	Сведения о согласовании местоположения границ (согласовано/спорное)
от т.	до т.			
1	2	3	4	5
210	211	4.97	-	Согласовано
211	212	7.44	-	Согласовано
212	94	0.64	-	Согласовано
94	213	4.52	-	Согласовано
213	210	7.42	-	Согласовано

3. Сведения о характеристиках уточняемого земельного участка с кадастровым номером 13:01:0132018:159 :		
№ п/п	Наименование характеристики	Значение характеристики
1	2	3
1.	Адрес земельного участка	Российская Федерация, Республика Мордовия, район Ардатовский, город Ардатов, город Ардатов
1.1.	Сведения о местоположении земельного участка (при отсутствии адреса) в структурированном в соответствии с федеральной информационной адресной системой виде	-
1.2.	Дополнительные сведения о местоположении земельного участка	-
2.	Площадь земельного участка \pm величина погрешности определения (вычисления) площади ($P \pm \Delta P$), м2	38 ± 2
3.	Формула, примененная для расчета предельной допустимой погрешности определения площади земельного участка, с подставленными значениями и итоговые (вычисленные) значения (ΔP), м2	$\Delta P = 3.5 * M_t * \sqrt{P} = 3.5 * 0,1 * \sqrt{38} = 2$
4.	Площадь земельного участка согласно сведениям Единого государственного реестра недвижимости ($P_{\text{кад}}$), м2	42
5.	Оценка расхождения P и $P_{\text{кад}}$ ($P - P_{\text{кад}}$), м2	4
6.	Предельные минимальный и максимальный размеры земельного участка ($P_{\text{мин}}$ и $P_{\text{макс}}$), м2	-
7.	Кадастровый номер или иной государственный учетный номер (инвентарный) объекта недвижимости, расположенного на земельном участке	13:01:0132018:781
8.	Вид (виды) разрешенного использования	Под строительство гаража
8.1.	Дополнительные сведения об использовании земельного участка	-
9.	Сведения о земельных участках (землях общего пользования, территории общего пользования), посредством которых обеспечивается доступ	Земли общего пользования
10.	Иные сведения	<p>Фактическое местоположение границ участка не соответствует границам, существующим на местности 15 и более лет. Согласно сведениям ЕГРН земельный участок имеет уточненную площадь, однако фактически сложившиеся границы не соответствуют границам указанным в ЕГРН, а именно наблюдается характерное смещение. Ошибка в границах внесенных в ЕГРН, предположительно, допущена лицом, ранее осуществлявшим кадастровые работы в отношении указанного земельного участка. Суть реестровой ошибки состоит в несоответствии сведений о фактическом местоположении границ и его местоположению по сведениям ЕГРН. При выполнении комплексных кадастровых работ реестровая ошибка в сведениях о местоположении границ указанного земельного участка были исправлены.</p>

4. Пояснения к сведениям об уточняемом земельном участке с кадастровым номером 13:01:0132018:159 :

1.

-

**Описание местоположения зданий, сооружений,
объектов незавершенного строительства на земельном участке**

**1. Сведения о характерных точках контура объекта недвижимости
с кадастровым номером : 13:01:0132009:226 :**

Система координат МСК-13, зона 1

Зона № 1

Обозначение характерных точек контура	Содержатся в Едином государственном реестре недвижимости			Определены в ходе выполнения комплексных кадастровых работ			Метод опреде ления коор динат	Формулы, примененные для расчета средней квадратической погрешности определения координат характерных точек (Mt), м, с подставленными в такие формулы значениями и итоговые (вычисленные) значения Mt, м
	Координаты, м		Ради ус, м	Координаты, м		Ради ус, м		
	X	Y	R	X	Y	R		
1	2	3	4	5	6	7	8	9
н278О	-	-	-	465903.27	1359029.91	-	Метод спутниковых геодезических измерений (определений)	0.1
н279О	-	-	-	465898.68	1359039.26	-	Метод спутниковых геодезических измерений (определений)	0.1
н280О	-	-	-	465891.82	1359035.94	-	Метод спутниковых геодезических измерений (определений)	0.1
н281О	-	-	-	465896.12	1359026.39	-	Метод спутниковых геодезических измерений (определений)	0.1
н278О	-	-	-	465903.27	1359029.91	-	Метод спутниковых геодезических измерений (определений)	0.1

**2. Сведения о характеристиках объекта недвижимости
с кадастровым номером : 13:01:0132009:226 :**

№ п/п	Наименование характеристики	Значение характеристики
1	2	3
1.	Вид объекта недвижимости	здание
2.	Ранее присвоенный государственный учетный номер (инвентарный) здания, сооружения, объекта незавершенного строительства	-
3.	Кадастровый номер земельного участка (земельных участков), в границах которого (которых) расположены здание, сооружение, объект незавершенного строительства	13:01:0132009:195
4.	Уникальный учетный номер кадастрового квартала, в границах которого расположены здание, сооружение, объект незавершенного строительства	13:01:0132009

2. Сведения о характеристиках объекта недвижимости с кадастровым номером : 13:01:0132009:226 :

№ п/п	Наименование характеристики	Значение характеристики
1	2	3
5.	Адрес здания, сооружения, объекта незавершенного строительства	Российская Федерация, Республика Мордовия, район Ардатовский, город Ардатов, микрорайон 2-й, дом 11
5.1.	Сведения о местоположении здания, сооружения, объекта незавершенного строительства (при отсутствии адреса) в структурированном в соответствии с федеральной информационной адресной системой виде	-
5.2.	Дополнительные сведения о местоположении	-
6.	Иные сведения	-

3. Пояснения к сведениям об объекте недвижимости с кадастровым номером 13:01:0132009:226 :

1.	-
----	---

**Описание местоположения зданий, сооружений,
объектов незавершенного строительства на земельном участке**

**1. Сведения о характерных точках контура объекта недвижимости
с кадастровым номером : 13:01:0132009:228 :**

Система координат МСК-13, зона 1

Зона № 1

Обозначение характерных точек контура	Содержатся в Едином государственном реестре недвижимости			Определены в ходе выполнения комплексных кадастровых работ			Метод опреде ления коор динат	Формулы, примененные для расчета средней квадратической погрешности определения координат характерных точек (Mt), м, с подставленными в такие формулы значениями и итоговые (вычисленные) значения Mt, м
	Координаты, м		Ради ус, м	Координаты, м		Ради ус, м		
	X	Y	R	X	Y	R		
1	2	3	4	5	6	7	8	9
h55O	-	-	-	465928.55	1358891.23	-	Метод спутниковых геодезических измерений (определений)	0.1
h282O	-	-	-	465913.83	1358920.67	-	Метод спутниковых геодезических измерений (определений)	0.1
h172O	-	-	-	465901.95	1358914.64	-	Метод спутниковых геодезических измерений (определений)	0.1
h57O	-	-	-	465916.88	1358885.17	-	Метод спутниковых геодезических измерений (определений)	0.1
h56O	-	-	-	465918.00	1358885.75	-	Метод спутниковых геодезических измерений (определений)	0.1
h55O	-	-	-	465928.55	1358891.23	-	Метод спутниковых геодезических измерений (определений)	0.1

**2. Сведения о характеристиках объекта недвижимости
с кадастровым номером : 13:01:0132009:228 :**

№ п/п	Наименование характеристики	Значение характеристики
1	2	3
1.	Вид объекта недвижимости	здание
2.	Ранее присвоенный государственный учетный номер (инвентарный) здания, сооружения, объекта незавершенного строительства	-
3.	Кадастровый номер земельного участка (земельных участков), в границах которого (которых) расположены здание, сооружение, объект незавершенного строительства	13:01:0132009:66

2. Сведения о характеристиках объекта недвижимости с кадастровым номером : 13:01:0132009:228 :

№ п/п	Наименование характеристики	Значение характеристики
1	2	3
4.	Уникальный учетный номер кадастрового квартала, в границах которого расположены здание, сооружение, объект незавершенного строительства	13:01:0132009
5.	Адрес здания, сооружения, объекта незавершенного строительства	Российская Федерация, Республика Мордовия, район Ардатовский, город Ардатов, микрорайон 2-й, дом 5
5.1.	Сведения о местоположении здания, сооружения, объекта незавершенного строительства (при отсутствии адреса) в структурированном в соответствии с федеральной информационной адресной системой виде	-
5.2.	Дополнительные сведения о местоположении	-
6.	Иные сведения	-

3. Пояснения к сведениям об объекте недвижимости с кадастровым номером 13:01:0132009:228 :

1.	-
----	---

**Описание местоположения зданий, сооружений,
объектов незавершенного строительства на земельном участке**

**1. Сведения о характерных точках контура объекта недвижимости
с кадастровым номером : 13:01:0132009:229 :**

Система координат МСК-13, зона 1

Зона № 1

Обозначение характерных точек контура	Содержатся в Едином государственном реестре недвижимости			Определены в ходе выполнения комплексных кадастровых работ			Метод опреде ления коор динат	Формулы, примененные для расчета средней квадратической погрешности определения координат характерных точек (Mt), м, с подставленными в такие формулы значениями и итоговые (вычисленные) значения Mt, м
	Координаты, м		Ради ус, м	Координаты, м		Ради ус, м		
	X	Y	R	X	Y	R		
1	2	3	4	5	6	7	8	9
н283О	-	-	-	465724.03	1358858.18	-	Метод спутниковых геодезических измерений (определений)	0.1
н284О	-	-	-	465733.83	1358862.50	-	Метод спутниковых геодезических измерений (определений)	0.1
н285О	-	-	-	465730.33	1358870.02	-	Метод спутниковых геодезических измерений (определений)	0.1
н286О	-	-	-	465720.78	1358865.77	-	Метод спутниковых геодезических измерений (определений)	0.1
н283О	-	-	-	465724.03	1358858.18	-	Метод спутниковых геодезических измерений (определений)	0.1

**2. Сведения о характеристиках объекта недвижимости
с кадастровым номером : 13:01:0132009:229 :**

№ п/п	Наименование характеристики	Значение характеристики
1	2	3
1.	Вид объекта недвижимости	здание
2.	Ранее присвоенный государственный учетный номер (инвентарный) здания, сооружения, объекта незавершенного строительства	-
3.	Кадастровый номер земельного участка (земельных участков), в границах которого (которых) расположены здание, сооружение, объект незавершенного строительства	13:01:0132009:44
4.	Уникальный учетный номер кадастрового квартала, в границах которого расположены здание, сооружение, объект незавершенного строительства	13:01:0132009

2. Сведения о характеристиках объекта недвижимости с кадастровым номером : 13:01:0132009:229 :

№ п/п	Наименование характеристики	Значение характеристики
1	2	3
5.	Адрес здания, сооружения, объекта незавершенного строительства	Российская Федерация, Республика Мордовия, район Ардатовский, город Ардатов, улица Южная, дом 7
5.1.	Сведения о местоположении здания, сооружения, объекта незавершенного строительства (при отсутствии адреса) в структурированном в соответствии с федеральной информационной адресной системой виде	-
5.2.	Дополнительные сведения о местоположении	-
6.	Иные сведения	-

3. Пояснения к сведениям об объекте недвижимости с кадастровым номером 13:01:0132009:229 :

1.	-
----	---

**Описание местоположения зданий, сооружений,
объектов незавершенного строительства на земельном участке**

**1. Сведения о характерных точках контура объекта недвижимости
с кадастровым номером : 13:01:0132009:230 :**

Система координат МСК-13, зона 1

Зона № 1

Обозначение характерных точек контура	Содержатся в Едином государственном реестре недвижимости			Определены в ходе выполнения комплексных кадастровых работ			Метод опреде ления коор динат	Формулы, примененные для расчета средней квадратической погрешности определения координат характерных точек (Mt), м, с подставленными в такие формулы значениями и итоговые (вычисленные) значения Mt, м
	Координаты, м		Ради ус, м	Координаты, м		Ради ус, м		
	X	Y	R	X	Y	R		
1	2	3	4	5	6	7	8	9
н287О	-	-	-	465770.78	1358708.72	-	Метод спутниковых геодезических измерений (определений)	0.1
н288О	-	-	-	465801.38	1358724.32	-	Метод спутниковых геодезических измерений (определений)	0.1
н289О	-	-	-	465794.98	1358736.47	-	Метод спутниковых геодезических измерений (определений)	0.1
н290О	-	-	-	465764.68	1358720.92	-	Метод спутниковых геодезических измерений (определений)	0.1
н287О	-	-	-	465770.78	1358708.72	-	Метод спутниковых геодезических измерений (определений)	0.1

**2. Сведения о характеристиках объекта недвижимости
с кадастровым номером : 13:01:0132009:230 :**

№ п/п	Наименование характеристики	Значение характеристики
1	2	3
1.	Вид объекта недвижимости	здание
2.	Ранее присвоенный государственный учетный номер (инвентарный) здания, сооружения, объекта незавершенного строительства	-
3.	Кадастровый номер земельного участка (земельных участков), в границах которого (которых) расположены здание, сооружение, объект незавершенного строительства	13:01:0132009:58
4.	Уникальный учетный номер кадастрового квартала, в границах которого расположены здание, сооружение, объект незавершенного строительства	13:01:0132009

2. Сведения о характеристиках объекта недвижимости с кадастровым номером : 13:01:0132009:230 :

№ п/п	Наименование характеристики	Значение характеристики
1	2	3
5.	Адрес здания, сооружения, объекта незавершенного строительства	Российская Федерация, Республика Мордовия, район Ардатовский, город Ардатов, улица Постникова, дом 7
5.1.	Сведения о местоположении здания, сооружения, объекта незавершенного строительства (при отсутствии адреса) в структурированном в соответствии с федеральной информационной адресной системой виде	-
5.2.	Дополнительные сведения о местоположении	-
6.	Иные сведения	-

3. Пояснения к сведениям об объекте недвижимости с кадастровым номером 13:01:0132009:230 :

1.	-
----	---

**Описание местоположения зданий, сооружений,
объектов незавершенного строительства на земельном участке**

**1. Сведения о характерных точках контура объекта недвижимости
с кадастровым номером : 13:01:0132009:231 :**

Система координат МСК-13, зона 1

Зона № 1

Обозначение характерных точек контура	Содержатся в Едином государственном реестре недвижимости			Определены в ходе выполнения комплексных кадастровых работ			Метод опреде ления коор динат	Формулы, примененные для расчета средней квадратической погрешности определения координат характерных точек (Mt), м, с подставленными в такие формулы значениями и итоговые (вычисленные) значения Mt, м
	Координаты, м		Ради ус, м	Координаты, м		Ради ус, м		
	X	Y	R	X	Y	R		
1	2	3	4	5	6	7	8	9
н291О	-	-	-	465755.25	1359013.03	-	Метод спутниковых геодезических измерений (определений)	0.1
н292О	-	-	-	465761.84	1359016.22	-	Метод спутниковых геодезических измерений (определений)	0.1
н293О	-	-	-	465757.32	1359026.20	-	Метод спутниковых геодезических измерений (определений)	0.1
н294О	-	-	-	465750.77	1359023.01	-	Метод спутниковых геодезических измерений (определений)	0.1
н291О	-	-	-	465755.25	1359013.03	-	Метод спутниковых геодезических измерений (определений)	0.1

**2. Сведения о характеристиках объекта недвижимости
с кадастровым номером : 13:01:0132009:231 :**

№ п/п	Наименование характеристики	Значение характеристики
1	2	3
1.	Вид объекта недвижимости	здание
2.	Ранее присвоенный государственный учетный номер (инвентарный) здания, сооружения, объекта незавершенного строительства	-
3.	Кадастровый номер земельного участка (земельных участков), в границах которого (которых) расположены здание, сооружение, объект незавершенного строительства	13:01:0132009:194
4.	Уникальный учетный номер кадастрового квартала, в границах которого расположены здание, сооружение, объект незавершенного строительства	13:01:0132009

2. Сведения о характеристиках объекта недвижимости с кадастровым номером : 13:01:0132009:231 :

№ п/п	Наименование характеристики	Значение характеристики
1	2	3
5.	Адрес здания, сооружения, объекта незавершенного строительства	Российская Федерация, Республика Мордовия, район Ардатовский, город Ардатов, микрорайон 2-й, дом 2
5.1.	Сведения о местоположении здания, сооружения, объекта незавершенного строительства (при отсутствии адреса) в структурированном в соответствии с федеральной информационной адресной системой виде	-
5.2.	Дополнительные сведения о местоположении	-
6.	Иные сведения	-

3. Пояснения к сведениям об объекте недвижимости с кадастровым номером 13:01:0132009:231 :

1.	-
----	---

**Описание местоположения зданий, сооружений,
объектов незавершенного строительства на земельном участке**

**1. Сведения о характерных точках контура объекта недвижимости
с кадастровым номером : 13:01:0132009:232 :**

Система координат МСК-13, зона 1

Зона № 1

Обозначение характерных точек контура	Содержатся в Едином государственном реестре недвижимости			Определены в ходе выполнения комплексных кадастровых работ			Метод опреде ления коор динат	Формулы, примененные для расчета средней квадратической погрешности определения координат характерных точек (Mt), м, с подставленными в такие формулы значениями и итоговые (вычисленные) значения Mt, м
	Координаты, м		Ради ус, м	Координаты, м		Ради ус, м		
	X	Y	R	X	Y	R		
1	2	3	4	5	6	7	8	9
н295О	-	-	-	465800.86	1358978.25	-	Метод спутниковых геодезических измерений (определений)	0.1
н296О	-	-	-	465795.77	1358987.60	-	Метод спутниковых геодезических измерений (определений)	0.1
н297О	-	-	-	465789.30	1358984.48	-	Метод спутниковых геодезических измерений (определений)	0.1
н298О	-	-	-	465794.52	1358975.13	-	Метод спутниковых геодезических измерений (определений)	0.1
н295О	-	-	-	465800.86	1358978.25	-	Метод спутниковых геодезических измерений (определений)	0.1

**2. Сведения о характеристиках объекта недвижимости
с кадастровым номером : 13:01:0132009:232 :**

№ п/п	Наименование характеристики	Значение характеристики
1	2	3
1.	Вид объекта недвижимости	здание
2.	Ранее присвоенный государственный учетный номер (инвентарный) здания, сооружения, объекта незавершенного строительства	-
3.	Кадастровый номер земельного участка (земельных участков), в границах которого (которых) расположены здание, сооружение, объект незавершенного строительства	13:01:0132009:198
4.	Уникальный учетный номер кадастрового квартала, в границах которого расположены здание, сооружение, объект незавершенного строительства	13:01:0132009

2. Сведения о характеристиках объекта недвижимости с кадастровым номером : 13:01:0132009:232 :

№ п/п	Наименование характеристики	Значение характеристики
1	2	3
5.	Адрес здания, сооружения, объекта незавершенного строительства	Российская Федерация, Республика Мордовия, район Ардатовский, город Ардатов, микрорайон 2-й, дом 3а
5.1.	Сведения о местоположении здания, сооружения, объекта незавершенного строительства (при отсутствии адреса) в структурированном в соответствии с федеральной информационной адресной системой виде	-
5.2.	Дополнительные сведения о местоположении	-
6.	Иные сведения	-

3. Пояснения к сведениям об объекте недвижимости с кадастровым номером 13:01:0132009:232 :

1.	-
----	---

**Описание местоположения зданий, сооружений,
объектов незавершенного строительства на земельном участке**

**1. Сведения о характерных точках контура объекта недвижимости
с кадастровым номером : 13:01:0132009:233 :**

Система координат МСК-13, зона 1

Зона № 1

Обозначение характерных точек контура	Содержатся в Едином государственном реестре недвижимости			Определены в ходе выполнения комплексных кадастровых работ			Метод опреде ления коор динат	Формулы, примененные для расчета средней квадратической погрешности определения координат характерных точек (Mt), м, с подставленными в такие формулы значениями и итоговые (вычисленные) значения Mt, м
	Координаты, м		Ради ус, м	Координаты, м		Ради ус, м		
	X	Y	R	X	Y	R		
1	2	3	4	5	6	7	8	9
н299О	-	-	-	465828.80	1358994.10	-	Метод спутниковых геодезических измерений (определений)	0.1
н300О	-	-	-	465827.10	1358997.30	-	Метод спутниковых геодезических измерений (определений)	0.1
н301О	-	-	-	465825.73	1358996.72	-	Метод спутниковых геодезических измерений (определений)	0.1
н302О	-	-	-	465823.45	1359001.35	-	Метод спутниковых геодезических измерений (определений)	0.1
н303О	-	-	-	465816.38	1358997.88	-	Метод спутниковых геодезических измерений (определений)	0.1
н304О	-	-	-	465820.31	1358989.98	-	Метод спутниковых геодезических измерений (определений)	0.1
н299О	-	-	-	465828.80	1358994.10	-	Метод спутниковых геодезических измерений (определений)	0.1

**2. Сведения о характеристиках объекта недвижимости
с кадастровым номером : 13:01:0132009:233 :**

№ п/п	Наименование характеристики	Значение характеристики
1	2	3
1.	Вид объекта недвижимости	здание

2. Сведения о характеристиках объекта недвижимости с кадастровым номером : 13:01:0132009:233 :

№ п/п	Наименование характеристики	Значение характеристики
1	2	3
2.	Ранее присвоенный государственный учетный номер (инвентарный) здания, сооружения, объекта незавершенного строительства	-
3.	Кадастровый номер земельного участка (земельных участков), в границах которого (которых) расположены здание, сооружение, объект незавершенного строительства	13:01:0132009:197
4.	Уникальный учетный номер кадастрового квартала, в границах которого расположены здание, сооружение, объект незавершенного строительства	13:01:0132009
5.	Адрес здания, сооружения, объекта незавершенного строительства	Российская Федерация, Республика Мордовия, район Ардатовский, город Ардатов, микрорайон 2-й, дом 5б
5.1.	Сведения о местоположении здания, сооружения, объекта незавершенного строительства (при отсутствии адреса) в структурированном в соответствии с федеральной информационной адресной системой виде	-
5.2.	Дополнительные сведения о местоположении	-
6.	Иные сведения	-

3. Пояснения к сведениям об объекте недвижимости с кадастровым номером 13:01:0132009:233 :

1.	-
----	---

**Описание местоположения зданий, сооружений,
объектов незавершенного строительства на земельном участке**

**1. Сведения о характерных точках контура объекта недвижимости
с кадастровым номером : 13:01:0132009:234 :**

Система координат МСК-13, зона 1

Зона № 1

Обозначение характерных точек контура	Содержатся в Едином государственном реестре недвижимости			Определены в ходе выполнения комплексных кадастровых работ			Метод опреде ления коор динат	Формулы, примененные для расчета средней квадратической погрешности определения координат характерных точек (Mt), м, с подставленными в такие формулы значениями и итоговые (вычисленные) значения Mt, м
	Координаты, м		Ради ус, м	Координаты, м		Ради ус, м		
	X	Y	R	X	Y	R		
1	2	3	4	5	6	7	8	9
н305О	-	-	-	465805.82	1359036.64	-	Метод спутниковых геодезических измерений (определений)	0.1
н306О	-	-	-	465801.34	1359046.31	-	Метод спутниковых геодезических измерений (определений)	0.1
н307О	-	-	-	465794.91	1359043.37	-	Метод спутниковых геодезических измерений (определений)	0.1
н308О	-	-	-	465799.27	1359033.63	-	Метод спутниковых геодезических измерений (определений)	0.1
н305О	-	-	-	465805.82	1359036.64	-	Метод спутниковых геодезических измерений (определений)	0.1

**2. Сведения о характеристиках объекта недвижимости
с кадастровым номером : 13:01:0132009:234 :**

№ п/п	Наименование характеристики	Значение характеристики
1	2	3
1.	Вид объекта недвижимости	здание
2.	Ранее присвоенный государственный учетный номер (инвентарный) здания, сооружения, объекта незавершенного строительства	-
3.	Кадастровый номер земельного участка (земельных участков), в границах которого (которых) расположены здание, сооружение, объект незавершенного строительства	13:01:0132009:193
4.	Уникальный учетный номер кадастрового квартала, в границах которого расположены здание, сооружение, объект незавершенного строительства	13:01:0132009

2. Сведения о характеристиках объекта недвижимости с кадастровым номером : 13:01:0132009:234 :

№ п/п	Наименование характеристики	Значение характеристики
1	2	3
5.	Адрес здания, сооружения, объекта незавершенного строительства	Российская Федерация, Республика Мордовия, район Ардатовский, город Ардатов, микрорайон 2-й, дом 6
5.1.	Сведения о местоположении здания, сооружения, объекта незавершенного строительства (при отсутствии адреса) в структурированном в соответствии с федеральной информационной адресной системой виде	-
5.2.	Дополнительные сведения о местоположении	-
6.	Иные сведения	-

3. Пояснения к сведениям об объекте недвижимости с кадастровым номером 13:01:0132009:234 :

1.	-
----	---

**Описание местоположения зданий, сооружений,
объектов незавершенного строительства на земельном участке**

**1. Сведения о характерных точках контура объекта недвижимости
с кадастровым номером : 13:01:0132009:235 :**

Система координат МСК-13, зона 1

Зона № 1

Обозначение характерных точек контура	Содержатся в Едином государственном реестре недвижимости			Определены в ходе выполнения комплексных кадастровых работ			Метод опреде ления коор динат	Формулы, примененные для расчета средней квадратической погрешности определения координат характерных точек (Mt), м, с подставленными в такие формулы значениями и итоговые (вычисленные) значения Mt, м
	Координаты, м		Ради ус, м	Координаты, м		Ради ус, м		
	X	Y	R	X	Y	R		
1	2	3	4	5	6	7	8	9
н309О	-	-	-	465790.36	1358834.29	-	Метод спутниковых геодезических измерений (определений)	0.1
н310О	-	-	-	465785.77	1358844.65	-	Метод спутниковых геодезических измерений (определений)	0.1
н311О	-	-	-	465775.98	1358840.05	-	Метод спутниковых геодезических измерений (определений)	0.1
н312О	-	-	-	465780.54	1358829.86	-	Метод спутниковых геодезических измерений (определений)	0.1
н309О	-	-	-	465790.36	1358834.29	-	Метод спутниковых геодезических измерений (определений)	0.1

**2. Сведения о характеристиках объекта недвижимости
с кадастровым номером : 13:01:0132009:235 :**

№ п/п	Наименование характеристики	Значение характеристики
1	2	3
1.	Вид объекта недвижимости	здание
2.	Ранее присвоенный государственный учетный номер (инвентарный) здания, сооружения, объекта незавершенного строительства	-
3.	Кадастровый номер земельного участка (земельных участков), в границах которого (которых) расположены здание, сооружение, объект незавершенного строительства	13:01:0132009:50
4.	Уникальный учетный номер кадастрового квартала, в границах которого расположены здание, сооружение, объект незавершенного строительства	13:01:0132009

2. Сведения о характеристиках объекта недвижимости с кадастровым номером : 13:01:0132009:235 :

№ п/п	Наименование характеристики	Значение характеристики
1	2	3
5.	Адрес здания, сооружения, объекта незавершенного строительства	Российская Федерация, Республика Мордовия, район Ардатовский, город Ардатов, улица Южная, дом 6
5.1.	Сведения о местоположении здания, сооружения, объекта незавершенного строительства (при отсутствии адреса) в структурированном в соответствии с федеральной информационной адресной системой виде	-
5.2.	Дополнительные сведения о местоположении	-
6.	Иные сведения	-

3. Пояснения к сведениям об объекте недвижимости с кадастровым номером 13:01:0132009:235 :

1.	-
----	---

**Описание местоположения зданий, сооружений,
объектов незавершенного строительства на земельном участке**

**1. Сведения о характерных точках контура объекта недвижимости
с кадастровым номером : 13:01:0132009:236 :**

Система координат МСК-13, зона 1

Зона № 1

Обозначение характерных точек контура	Содержатся в Едином государственном реестре недвижимости			Определены в ходе выполнения комплексных кадастровых работ			Метод опреде ления коор динат	Формулы, примененные для расчета средней квадратической погрешности определения координат характерных точек (Mt), м, с подставленными в такие формулы значениями и итоговые (вычисленные) значения Mt, м
	Координаты, м		Ради ус, м	Координаты, м		Ради ус, м		
	X	Y	R	X	Y	R		
1	2	3	4	5	6	7	8	9
н313О	-	-	-	465864.26	1359009.19	-	Метод спутниковых геодезических измерений (определений)	0.1
н314О	-	-	-	465859.82	1359017.95	-	Метод спутниковых геодезических измерений (определений)	0.1
н315О	-	-	-	465849.87	1359012.75	-	Метод спутниковых геодезических измерений (определений)	0.1
н316О	-	-	-	465854.54	1359003.92	-	Метод спутниковых геодезических измерений (определений)	0.1
н313О	-	-	-	465864.26	1359009.19	-	Метод спутниковых геодезических измерений (определений)	0.1

**2. Сведения о характеристиках объекта недвижимости
с кадастровым номером : 13:01:0132009:236 :**

№ п/п	Наименование характеристики	Значение характеристики
1	2	3
1.	Вид объекта недвижимости	здание
2.	Ранее присвоенный государственный учетный номер (инвентарный) здания, сооружения, объекта незавершенного строительства	-
3.	Кадастровый номер земельного участка (земельных участков), в границах которого (которых) расположены здание, сооружение, объект незавершенного строительства	13:01:0132009:199
4.	Уникальный учетный номер кадастрового квартала, в границах которого расположены здание, сооружение, объект незавершенного строительства	13:01:0132009

2. Сведения о характеристиках объекта недвижимости с кадастровым номером : 13:01:0132009:236 :

№ п/п	Наименование характеристики	Значение характеристики
1	2	3
5.	Адрес здания, сооружения, объекта незавершенного строительства	Российская Федерация, Республика Мордовия, район Ардатовский, город Ардатов, микрорайон 2-й, дом 7
5.1.	Сведения о местоположении здания, сооружения, объекта незавершенного строительства (при отсутствии адреса) в структурированном в соответствии с федеральной информационной адресной системой виде	-
5.2.	Дополнительные сведения о местоположении	-
6.	Иные сведения	-

3. Пояснения к сведениям об объекте недвижимости с кадастровым номером 13:01:0132009:236 :

1.	-
----	---

**Описание местоположения зданий, сооружений,
объектов незавершенного строительства на земельном участке**

**1. Сведения о характерных точках контура объекта недвижимости
с кадастровым номером : 13:01:0132009:237 :**

Система координат МСК-13, зона 1

Зона № 1

Обозначение характерных точек контура	Содержатся в Едином государственном реестре недвижимости			Определены в ходе выполнения комплексных кадастровых работ			Метод опреде ления коор динат	Формулы, примененные для расчета средней квадратической погрешности определения координат характерных точек (Mt), м, с подставленными в такие формулы значениями и итоговые (вычисленные) значения Mt, м
	Координаты, м		Ради ус, м	Координаты, м		Ради ус, м		
	X	Y	R	X	Y	R		
1	2	3	4	5	6	7	8	9
н317О	-	-	-	465770.66	1358975.31	-	Метод спутниковых геодезических измерений (определений)	0.1
н318О	-	-	-	465764.35	1358972.17	-	Метод спутниковых геодезических измерений (определений)	0.1
н319О	-	-	-	465768.37	1358964.13	-	Метод спутниковых геодезических измерений (определений)	0.1
н320О	-	-	-	465774.75	1358967.14	-	Метод спутниковых геодезических измерений (определений)	0.1
н317О	-	-	-	465770.66	1358975.31	-	Метод спутниковых геодезических измерений (определений)	0.1

**2. Сведения о характеристиках объекта недвижимости
с кадастровым номером : 13:01:0132009:237 :**

№ п/п	Наименование характеристики	Значение характеристики
1	2	3
1.	Вид объекта недвижимости	здание
2.	Ранее присвоенный государственный учетный номер (инвентарный) здания, сооружения, объекта незавершенного строительства	-
3.	Кадастровый номер земельного участка (земельных участков), в границах которого (которых) расположены здание, сооружение, объект незавершенного строительства	13:01:0132009:201
4.	Уникальный учетный номер кадастрового квартала, в границах которого расположены здание, сооружение, объект незавершенного строительства	13:01:0132009

2. Сведения о характеристиках объекта недвижимости с кадастровым номером : 13:01:0132009:237 :

№ п/п	Наименование характеристики	Значение характеристики
1	2	3
5.	Адрес здания, сооружения, объекта незавершенного строительства	Российская Федерация, Республика Мордовия, район Ардатовский, город Ардатов, микрорайон 2-й, дом 16
5.1.	Сведения о местоположении здания, сооружения, объекта незавершенного строительства (при отсутствии адреса) в структурированном в соответствии с федеральной информационной адресной системой виде	-
5.2.	Дополнительные сведения о местоположении	-
6.	Иные сведения	-

3. Пояснения к сведениям об объекте недвижимости с кадастровым номером 13:01:0132009:237 :

1.	-
----	---

**Описание местоположения зданий, сооружений,
объектов незавершенного строительства на земельном участке**

**1. Сведения о характерных точках контура объекта недвижимости
с кадастровым номером : 13:01:0132009:238 :**

Система координат МСК-13, зона 1

Зона № 1

Обозначение характерных точек контура	Содержатся в Едином государственном реестре недвижимости			Определены в ходе выполнения комплексных кадастровых работ			Метод опреде ления коор динат	Формулы, примененные для расчета средней квадратической погрешности определения координат характерных точек (Mt), м, с подставленными в такие формулы значениями и итоговые (вычисленные) значения Mt, м
	Координаты, м		Ради ус, м	Координаты, м		Ради ус, м		
	X	Y	R	X	Y	R		
1	2	3	4	5	6	7	8	9
н321О	-	-	-	465934.68	1359046.08	-	Метод спутниковых геодезических измерений (определений)	0.1
н322О	-	-	-	465929.90	1359055.03	-	Метод спутниковых геодезических измерений (определений)	0.1
н323О	-	-	-	465923.21	1359051.64	-	Метод спутниковых геодезических измерений (определений)	0.1
н324О	-	-	-	465927.99	1359042.30	-	Метод спутниковых геодезических измерений (определений)	0.1
н321О	-	-	-	465934.68	1359046.08	-	Метод спутниковых геодезических измерений (определений)	0.1

**2. Сведения о характеристиках объекта недвижимости
с кадастровым номером : 13:01:0132009:238 :**

№ п/п	Наименование характеристики	Значение характеристики
1	2	3
1.	Вид объекта недвижимости	здание
2.	Ранее присвоенный государственный учетный номер (инвентарный) здания, сооружения, объекта незавершенного строительства	-
3.	Кадастровый номер земельного участка (земельных участков), в границах которого (которых) расположены здание, сооружение, объект незавершенного строительства	13:01:0132009:191
4.	Уникальный учетный номер кадастрового квартала, в границах которого расположены здание, сооружение, объект незавершенного строительства	13:01:0132009

2. Сведения о характеристиках объекта недвижимости с кадастровым номером : 13:01:0132009:238 :

№ п/п	Наименование характеристики	Значение характеристики
1	2	3
5.	Адрес здания, сооружения, объекта незавершенного строительства	Российская Федерация, Республика Мордовия, район Ардатовский, город Ардатов, микрорайон 2-й, дом 13
5.1.	Сведения о местоположении здания, сооружения, объекта незавершенного строительства (при отсутствии адреса) в структурированном в соответствии с федеральной информационной адресной системой виде	-
5.2.	Дополнительные сведения о местоположении	-
6.	Иные сведения	-

3. Пояснения к сведениям об объекте недвижимости с кадастровым номером 13:01:0132009:238 :

1.	-
----	---

**Описание местоположения зданий, сооружений,
объектов незавершенного строительства на земельном участке**

**1. Сведения о характерных точках контура объекта недвижимости
с кадастровым номером : 13:01:0132009:239 :**

Система координат МСК-13, зона 1

Зона № 1

Обозначение характерных точек контура	Содержатся в Едином государственном реестре недвижимости			Определены в ходе выполнения комплексных кадастровых работ			Метод опреде ления коор динат	Формулы, примененные для расчета средней квадратической погрешности определения координат характерных точек (Mt), м, с подставленными в такие формулы значениями и итоговые (вычисленные) значения Mt, м
	Координаты, м		Ради ус, м	Координаты, м		Ради ус, м		
	X	Y	R	X	Y	R		
1	2	3	4	5	6	7	8	9
н325O	-	-	-	465780.45	1359024.87	-	Метод спутниковых геодезических измерений (определений)	0.1
н326O	-	-	-	465783.50	1359026.31	-	Метод спутниковых геодезических измерений (определений)	0.1
н327O	-	-	-	465783.65	1359026.65	-	Метод спутниковых геодезических измерений (определений)	0.1
н328O	-	-	-	465787.47	1359028.49	-	Метод спутниковых геодезических измерений (определений)	0.1
н329O	-	-	-	465783.37	1359037.28	-	Метод спутниковых геодезических измерений (определений)	0.1
н330O	-	-	-	465776.39	1359033.99	-	Метод спутниковых геодезических измерений (определений)	0.1
н325O	-	-	-	465780.45	1359024.87	-	Метод спутниковых геодезических измерений (определений)	0.1

**2. Сведения о характеристиках объекта недвижимости
с кадастровым номером : 13:01:0132009:239 :**


№ п/п	Наименование характеристики	Значение характеристики
1	2	3
1.	Вид объекта недвижимости	здание

2. Сведения о характеристиках объекта недвижимости с кадастровым номером : 13:01:0132009:239 :

№ п/п	Наименование характеристики	Значение характеристики
1	2	3
2.	Ранее присвоенный государственный учетный номер (инвентарный) здания, сооружения, объекта незавершенного строительства	-
3.	Кадастровый номер земельного участка (земельных участков), в границах которого (которых) расположены здание, сооружение, объект незавершенного строительства	13:01:0132009:192
4.	Уникальный учетный номер кадастрового квартала, в границах которого расположены здание, сооружение, объект незавершенного строительства	13:01:0132009
5.	Адрес здания, сооружения, объекта незавершенного строительства	Российская Федерация, Республика Мордовия, район Ардатовский, город Ардатов, микрорайон 2-й, дом 4
5.1.	Сведения о местоположении здания, сооружения, объекта незавершенного строительства (при отсутствии адреса) в структурированном в соответствии с федеральной информационной адресной системой виде	-
5.2.	Дополнительные сведения о местоположении	-
6.	Иные сведения	-

3. Пояснения к сведениям об объекте недвижимости с кадастровым номером 13:01:0132009:239 :

1.	-
----	---



**Описание местоположения зданий, сооружений,
объектов незавершенного строительства на земельном участке**

**1. Сведения о характерных точках контура объекта недвижимости
с кадастровым номером : 13:01:0132009:240 :**

Система координат МСК-13, зона 1

Зона № 1

Обозначение характерных точек контура	Содержатся в Едином государственном реестре недвижимости			Определены в ходе выполнения комплексных кадастровых работ			Метод опреде ления коор динат	Формулы, примененные для расчета средней квадратической погрешности определения координат характерных точек (Mt), м, с подставленными в такие формулы значениями и итоговые (вычисленные) значения Mt, м
	Координаты, м		Ради ус, м	Координаты, м		Ради ус, м		
	X	Y	R	X	Y	R		
1	2	3	4	5	6	7	8	9
н331О	-	-	-	465864.87	1358721.17	-	Метод спутниковых геодезических измерений (определений)	0.1
н332О	-	-	-	465860.39	1358729.67	-	Метод спутниковых геодезических измерений (определений)	0.1
н333О	-	-	-	465846.04	1358722.22	-	Метод спутниковых геодезических измерений (определений)	0.1
н334О	-	-	-	465850.55	1358713.72	-	Метод спутниковых геодезических измерений (определений)	0.1
н331О	-	-	-	465864.87	1358721.17	-	Метод спутниковых геодезических измерений (определений)	0.1

**2. Сведения о характеристиках объекта недвижимости
с кадастровым номером : 13:01:0132009:240 :**

№ п/п	Наименование характеристики	Значение характеристики
1	2	3
1.	Вид объекта недвижимости	здание
2.	Ранее присвоенный государственный учетный номер (инвентарный) здания, сооружения, объекта незавершенного строительства	-
3.	Кадастровый номер земельного участка (земельных участков), в границах которого (которых) расположены здание, сооружение, объект незавершенного строительства	13:01:0132009:73
4.	Уникальный учетный номер кадастрового квартала, в границах которого расположены здание, сооружение, объект незавершенного строительства	13:01:0132009

2. Сведения о характеристиках объекта недвижимости с кадастровым номером : 13:01:0132009:240 :

№ п/п	Наименование характеристики	Значение характеристики
1	2	3
5.	Адрес здания, сооружения, объекта незавершенного строительства	Российская Федерация, Республика Мордовия, район Ардатовский, город Ардатов, улица Постникова, дом 4
5.1.	Сведения о местоположении здания, сооружения, объекта незавершенного строительства (при отсутствии адреса) в структурированном в соответствии с федеральной информационной адресной системой виде	-
5.2.	Дополнительные сведения о местоположении	-
6.	Иные сведения	-

3. Пояснения к сведениям об объекте недвижимости с кадастровым номером 13:01:0132009:240 :

1.	-
----	---

**Описание местоположения зданий, сооружений,
объектов незавершенного строительства на земельном участке**

**1. Сведения о характерных точках контура объекта недвижимости
с кадастровым номером : 13:01:0132009:242 :**

Система координат МСК-13, зона 1

Зона № 1

Обозначение характерных точек контура	Содержатся в Едином государственном реестре недвижимости			Определены в ходе выполнения комплексных кадастровых работ			Метод опреде ления коор динат	Формулы, примененные для расчета средней квадратической погрешности определения координат характерных точек (Mt), м, с подставленными в такие формулы значениями и итоговые (вычисленные) значения Mt, м
	Координаты, м		Ради ус, м	Координаты, м		Ради ус, м		
	X	Y	R	X	Y	R		
1	2	3	4	5	6	7	8	9
н335О	-	-	-	465656.13	1359001.30	-	Метод спутниковых геодезических измерений (определений)	0.1
н336О	-	-	-	465660.27	1358992.95	-	Метод спутниковых геодезических измерений (определений)	0.1
н337О	-	-	-	465670.36	1358997.72	-	Метод спутниковых геодезических измерений (определений)	0.1
н338О	-	-	-	465666.29	1359006.37	-	Метод спутниковых геодезических измерений (определений)	0.1
н335О	-	-	-	465656.13	1359001.30	-	Метод спутниковых геодезических измерений (определений)	0.1

**2. Сведения о характеристиках объекта недвижимости
с кадастровым номером : 13:01:0132009:242 :**

№ п/п	Наименование характеристики	Значение характеристики
1	2	3
1.	Вид объекта недвижимости	здание
2.	Ранее присвоенный государственный учетный номер (инвентарный) здания, сооружения, объекта незавершенного строительства	-
3.	Кадастровый номер земельного участка (земельных участков), в границах которого (которых) расположены здание, сооружение, объект незавершенного строительства	13:01:0132009:46
4.	Уникальный учетный номер кадастрового квартала, в границах которого расположены здание, сооружение, объект незавершенного строительства	13:01:0132009

2. Сведения о характеристиках объекта недвижимости с кадастровым номером : 13:01:0132009:242 :

№ п/п	Наименование характеристики	Значение характеристики
1	2	3
5.	Адрес здания, сооружения, объекта незавершенного строительства	Российская Федерация, Республика Мордовия, район Ардатовский, город Ардатов, улица Южная, дом 17
5.1.	Сведения о местоположении здания, сооружения, объекта незавершенного строительства (при отсутствии адреса) в структурированном в соответствии с федеральной информационной адресной системой виде	-
5.2.	Дополнительные сведения о местоположении	-
6.	Иные сведения	-

3. Пояснения к сведениям об объекте недвижимости с кадастровым номером 13:01:0132009:242 :

1.	-
----	---

**Описание местоположения зданий, сооружений,
объектов незавершенного строительства на земельном участке**

**1. Сведения о характерных точках контура объекта недвижимости
с кадастровым номером : 13:01:0132009:243 :**

Система координат МСК-13, зона 1

Зона № 1

Обозначение характерных точек контура	Содержатся в Едином государственном реестре недвижимости			Определены в ходе выполнения комплексных кадастровых работ			Метод опреде ления коор динат	Формулы, примененные для расчета средней квадратической погрешности определения координат характерных точек (Mt), м, с подставленными в такие формулы значениями и итоговые (вычисленные) значения Mt, м
	Координаты, м		Ради ус, м	Координаты, м		Ради ус, м		
	X	Y	R	X	Y	R		
1	2	3	4	5	6	7	8	9
н339О	-	-	-	465891.32	1359076.00	-	Метод спутниковых геодезических измерений (определений)	0.1
н340О	-	-	-	465887.46	1359084.93	-	Метод спутниковых геодезических измерений (определений)	0.1
н341О	-	-	-	465876.88	1359080.51	-	Метод спутниковых геодезических измерений (определений)	0.1
н342О	-	-	-	465880.94	1359071.37	-	Метод спутниковых геодезических измерений (определений)	0.1
н339О	-	-	-	465891.32	1359076.00	-	Метод спутниковых геодезических измерений (определений)	0.1

**2. Сведения о характеристиках объекта недвижимости
с кадастровым номером : 13:01:0132009:243 :**

№ п/п	Наименование характеристики	Значение характеристики
1	2	3
1.	Вид объекта недвижимости	здание
2.	Ранее присвоенный государственный учетный номер (инвентарный) здания, сооружения, объекта незавершенного строительства	-
3.	Кадастровый номер земельного участка (земельных участков), в границах которого (которых) расположены здание, сооружение, объект незавершенного строительства	13:01:0132009:190
4.	Уникальный учетный номер кадастрового квартала, в границах которого расположены здание, сооружение, объект незавершенного строительства	13:01:0132009

2. Сведения о характеристиках объекта недвижимости с кадастровым номером : 13:01:0132009:243 :

№ п/п	Наименование характеристики	Значение характеристики
1	2	3
5.	Адрес здания, сооружения, объекта незавершенного строительства	Российская Федерация, Республика Мордовия, район Ардатовский, город Ардатов, микрорайон 2-й, дом 12
5.1.	Сведения о местоположении здания, сооружения, объекта незавершенного строительства (при отсутствии адреса) в структурированном в соответствии с федеральной информационной адресной системой виде	-
5.2.	Дополнительные сведения о местоположении	-
6.	Иные сведения	-

3. Пояснения к сведениям об объекте недвижимости с кадастровым номером 13:01:0132009:243 :

1.	-
----	---

**Описание местоположения зданий, сооружений,
объектов незавершенного строительства на земельном участке**

**1. Сведения о характерных точках контура объекта недвижимости
с кадастровым номером : 13:01:0132009:244 :**

Система координат МСК-13, зона 1

Зона № 1

Обозначение характерных точек контура	Содержатся в Едином государственном реестре недвижимости			Определены в ходе выполнения комплексных кадастровых работ			Метод опреде ления коор динат	Формулы, примененные для расчета средней квадратической погрешности определения координат характерных точек (Mt), м, с подставленными в такие формулы значениями и итоговые (вычисленные) значения Mt, м
	Координаты, м		Ради ус, м	Координаты, м		Ради ус, м		
	X	Y	R	X	Y	R		
1	2	3	4	5	6	7	8	9
н343О	-	-	-	465917.68	1358835.66	-	Метод спутниковых геодезических измерений (определений)	0.1
н344О	-	-	-	465911.72	1358847.32	-	Метод спутниковых геодезических измерений (определений)	0.1
н345О	-	-	-	465872.60	1358827.18	-	Метод спутниковых геодезических измерений (определений)	0.1
н346О	-	-	-	465872.56	1358826.84	-	Метод спутниковых геодезических измерений (определений)	0.1
н347О	-	-	-	465878.55	1358815.10	-	Метод спутниковых геодезических измерений (определений)	0.1
н348О	-	-	-	465879.29	1358814.70	-	Метод спутниковых геодезических измерений (определений)	0.1
н343О	-	-	-	465917.68	1358835.66	-	Метод спутниковых геодезических измерений (определений)	0.1

**2. Сведения о характеристиках объекта недвижимости
с кадастровым номером : 13:01:0132009:244 :**

№ п/п	Наименование характеристики	Значение характеристики
1	2	3
1.	Вид объекта недвижимости	здание

**Описание местоположения зданий, сооружений,
объектов незавершенного строительства на земельном участке**

**1. Сведения о характерных точках контура объекта недвижимости
с кадастровым номером : 13:01:0132009:245 :**

Система координат МСК-13, зона 1

Зона № 1

Обозначение характерных точек контура	Содержатся в Едином государственном реестре недвижимости			Определены в ходе выполнения комплексных кадастровых работ			Метод опреде ления коор динат	Формулы, примененные для расчета средней квадратической погрешности определения координат характерных точек (Mt), м, с подставленными в такие формулы значениями и итоговые (вычисленные) значения Mt, м
	Координаты, м		Ради ус, м	Координаты, м		Ради ус, м		
	X	Y	R	X	Y	R		
1	2	3	4	5	6	7	8	9
н349О	-	-	-	465907.45	1359083.43	-	Метод спутниковых геодезических измерений (определений)	0.1
н350О	-	-	-	465903.34	1359092.83	-	Метод спутниковых геодезических измерений (определений)	0.1
н351О	-	-	-	465897.21	1359090.31	-	Метод спутниковых геодезических измерений (определений)	0.1
н352О	-	-	-	465901.39	1359080.83	-	Метод спутниковых геодезических измерений (определений)	0.1
н349О	-	-	-	465907.45	1359083.43	-	Метод спутниковых геодезических измерений (определений)	0.1

**2. Сведения о характеристиках объекта недвижимости
с кадастровым номером : 13:01:0132009:245 :**

№ п/п	Наименование характеристики	Значение характеристики
1	2	3
1.	Вид объекта недвижимости	здание
2.	Ранее присвоенный государственный учетный номер (инвентарный) здания, сооружения, объекта незавершенного строительства	-
3.	Кадастровый номер земельного участка (земельных участков), в границах которого (которых) расположены здание, сооружение, объект незавершенного строительства	13:01:0132009:189
4.	Уникальный учетный номер кадастрового квартала, в границах которого расположены здание, сооружение, объект незавершенного строительства	13:01:0132009

2. Сведения о характеристиках объекта недвижимости с кадастровым номером : 13:01:0132009:245 :

№ п/п	Наименование характеристики	Значение характеристики
1	2	3
5.	Адрес здания, сооружения, объекта незавершенного строительства	Российская Федерация, Республика Мордовия, район Ардатовский, город Ардатов, микрорайон 2-й, дом 14
5.1.	Сведения о местоположении здания, сооружения, объекта незавершенного строительства (при отсутствии адреса) в структурированном в соответствии с федеральной информационной адресной системой виде	-
5.2.	Дополнительные сведения о местоположении	-
6.	Иные сведения	-

3. Пояснения к сведениям об объекте недвижимости с кадастровым номером 13:01:0132009:245 :

1.	-
----	---

**Описание местоположения зданий, сооружений,
объектов незавершенного строительства на земельном участке**

**1. Сведения о характерных точках контура объекта недвижимости
с кадастровым номером : 13:01:0132009:246 :**

Система координат МСК-13, зона 1

Зона № 1

Обозначение характерных точек контура	Содержатся в Едином государственном реестре недвижимости			Определены в ходе выполнения комплексных кадастровых работ			Метод опреде ления коор динат	Формулы, примененные для расчета средней квадратической погрешности определения координат характерных точек (Mt), м, с подставленными в такие формулы значениями и итоговые (вычисленные) значения Mt, м
	Координаты, м		Ради ус, м	Координаты, м		Ради ус, м		
	X	Y	R	X	Y	R		
1	2	3	4	5	6	7	8	9
н353О	-	-	-	465835.40	1358742.16	-	Метод спутниковых геодезических измерений (определений)	0.1
н354О	-	-	-	465830.95	1358750.81	-	Метод спутниковых геодезических измерений (определений)	0.1
н355О	-	-	-	465819.91	1358744.99	-	Метод спутниковых геодезических измерений (определений)	0.1
н356О	-	-	-	465824.31	1358736.29	-	Метод спутниковых геодезических измерений (определений)	0.1
н353О	-	-	-	465835.40	1358742.16	-	Метод спутниковых геодезических измерений (определений)	0.1

**2. Сведения о характеристиках объекта недвижимости
с кадастровым номером : 13:01:0132009:246 :**

№ п/п	Наименование характеристики	Значение характеристики
1	2	3
1.	Вид объекта недвижимости	здание
2.	Ранее присвоенный государственный учетный номер (инвентарный) здания, сооружения, объекта незавершенного строительства	-
3.	Кадастровый номер земельного участка (земельных участков), в границах которого (которых) расположены здание, сооружение, объект незавершенного строительства	13:01:0132009:1
4.	Уникальный учетный номер кадастрового квартала, в границах которого расположены здание, сооружение, объект незавершенного строительства	13:01:0132009

2. Сведения о характеристиках объекта недвижимости с кадастровым номером : 13:01:0132009:246 :

№ п/п	Наименование характеристики	Значение характеристики
1	2	3
5.	Адрес здания, сооружения, объекта незавершенного строительства	Российская Федерация, Республика Мордовия, район Ардатовский, город Ардатов, улица Постникова, дом 7а
5.1.	Сведения о местоположении здания, сооружения, объекта незавершенного строительства (при отсутствии адреса) в структурированном в соответствии с федеральной информационной адресной системой виде	-
5.2.	Дополнительные сведения о местоположении	-
6.	Иные сведения	-

3. Пояснения к сведениям об объекте недвижимости с кадастровым номером 13:01:0132009:246 :

1.	-
----	---

**Описание местоположения зданий, сооружений,
объектов незавершенного строительства на земельном участке**

**1. Сведения о характерных точках контура объекта недвижимости
с кадастровым номером : 13:01:0132009:248 :**

Система координат МСК-13, зона 1

Зона № 1

Обозначение характерных точек контура	Содержатся в Едином государственном реестре недвижимости			Определены в ходе выполнения комплексных кадастровых работ			Метод опреде ления коор динат	Формулы, примененные для расчета средней квадратической погрешности определения координат характерных точек (Mt), м, с подставленными в такие формулы значениями и итоговые (вычисленные) значения Mt, м
	Координаты, м		Ради ус, м	Координаты, м		Ради ус, м		
	X	Y	R	X	Y	R		
1	2	3	4	5	6	7	8	9
н357О	-	-	-	465749.05	1358829.24	-	Метод спутниковых геодезических измерений (определений)	0.1
н358О	-	-	-	465743.90	1358840.65	-	Метод спутниковых геодезических измерений (определений)	0.1
н359О	-	-	-	465738.21	1358837.88	-	Метод спутниковых геодезических измерений (определений)	0.1
н360О	-	-	-	465743.17	1358826.50	-	Метод спутниковых геодезических измерений (определений)	0.1
н357О	-	-	-	465749.05	1358829.24	-	Метод спутниковых геодезических измерений (определений)	0.1

**2. Сведения о характеристиках объекта недвижимости
с кадастровым номером : 13:01:0132009:248 :**

№ п/п	Наименование характеристики	Значение характеристики
1	2	3
1.	Вид объекта недвижимости	здание
2.	Ранее присвоенный государственный учетный номер (инвентарный) здания, сооружения, объекта незавершенного строительства	-
3.	Кадастровый номер земельного участка (земельных участков), в границах которого (которых) расположены здание, сооружение, объект незавершенного строительства	13:01:0132009:52
4.	Уникальный учетный номер кадастрового квартала, в границах которого расположены здание, сооружение, объект незавершенного строительства	13:01:0132009

2. Сведения о характеристиках объекта недвижимости с кадастровым номером : 13:01:0132009:248 :

№ п/п	Наименование характеристики	Значение характеристики
1	2	3
5.	Адрес здания, сооружения, объекта незавершенного строительства	Российская Федерация, Республика Мордовия, район Ардатовский, город Ардатов, улица Южная, дом 5
5.1.	Сведения о местоположении здания, сооружения, объекта незавершенного строительства (при отсутствии адреса) в структурированном в соответствии с федеральной информационной адресной системой виде	-
5.2.	Дополнительные сведения о местоположении	-
6.	Иные сведения	-

3. Пояснения к сведениям об объекте недвижимости с кадастровым номером 13:01:0132009:248 :

1.	-
----	---

**Описание местоположения зданий, сооружений,
объектов незавершенного строительства на земельном участке**

**1. Сведения о характерных точках контура объекта недвижимости
с кадастровым номером : 13:01:0132009:249 :**

Система координат МСК-13, зона 1

Зона № 1

Обозначение характерных точек контура	Содержатся в Едином государственном реестре недвижимости			Определены в ходе выполнения комплексных кадастровых работ			Метод опреде ления коор динат	Формулы, примененные для расчета средней квадратической погрешности определения координат характерных точек (Mt), м, с подставленными в такие формулы значениями и итоговые (вычисленные) значения Mt, м
	Координаты, м		Ради ус, м	Координаты, м		Ради ус, м		
	X	Y	R	X	Y	R		
1	2	3	4	5	6	7	8	9
н361О	-	-	-	465891.25	1358766.61	-	Метод спутниковых геодезических измерений (определений)	0.1
н362О	-	-	-	465900.39	1358771.48	-	Метод спутниковых геодезических измерений (определений)	0.1
н363О	-	-	-	465899.70	1358772.69	-	Метод спутниковых геодезических измерений (определений)	0.1
н364О	-	-	-	465915.36	1358781.23	-	Метод спутниковых геодезических измерений (определений)	0.1
н365О	-	-	-	465916.24	1358779.38	-	Метод спутниковых геодезических измерений (определений)	0.1
н366О	-	-	-	465925.40	1358784.10	-	Метод спутниковых геодезических измерений (определений)	0.1
н367О	-	-	-	465918.58	1358798.44	-	Метод спутниковых геодезических измерений (определений)	0.1
н368О	-	-	-	465909.31	1358793.80	-	Метод спутниковых геодезических измерений (определений)	0.1
н369О	-	-	-	465909.76	1358792.74	-	Метод спутниковых геодезических измерений (определений)	0.1

1. Сведения о характерных точках контура объекта недвижимости с кадастровым номером : 13:01:0132009:249 :								
Система координат МСК-13, зона 1							Зона № 1	
Обозначение характерных точек контура	Содержатся в Едином государственном реестре недвижимости			Определены в ходе выполнения комплексных кадастровых работ			Метод опреде ления коор динат	Формулы, примененные для расчета средней квадратической погрешности определения координат характерных точек (Mt), м, с подставленными в такие формулы значениями и итоговые (вычисленные) значения Mt, м
	Координаты, м		Ради ус, м	Координаты, м		Ради ус, м		
	X	Y	R	X	Y	R		
1	2	3	4	5	6	7	8	9
н370O	-	-	-	465893.91	1358784.69	-	Метод спутниковых геодезических измерений (определений)	0.1
н371O	-	-	-	465893.36	1358785.64	-	Метод спутниковых геодезических измерений (определений)	0.1
н372O	-	-	-	465884.29	1358781.02	-	Метод спутниковых геодезических измерений (определений)	0.1
н361O	-	-	-	465891.25	1358766.61	-	Метод спутниковых геодезических измерений (определений)	0.1
2. Сведения о характеристиках объекта недвижимости с кадастровым номером : 13:01:0132009:249 :								
№ п/п	Наименование характеристики						Значение характеристики	
1	2						3	
1.	Вид объекта недвижимости						здание	
2.	Ранее присвоенный государственный учетный номер (инвентарный) здания, сооружения, объекта незавершенного строительства						-	
3.	Кадастровый номер земельного участка (земельных участков), в границах которого (которых) расположены здание, сооружение, объект незавершенного строительства						13:01:0132009:59	
4.	Уникальный учетный номер кадастрового квартала, в границах которого расположены здание, сооружение, объект незавершенного строительства						13:01:0132009	
5.	Адрес здания, сооружения, объекта незавершенного строительства						Российская Федерация, Республика Мордовия, район Ардатовский, город Ардатов, улица Постникова, дом 9	
5.1.	Сведения о местоположении здания, сооружения, объекта незавершенного строительства (при отсутствии адреса) в структурированном в соответствии с федеральной информационной адресной системой виде						-	
5.2.	Дополнительные сведения о местоположении						-	
6.	Иные сведения						-	

3. Пояснения к сведениям об объекте недвижимости с кадастровым номером 13:01:0132009:249 :

1.

-

**Описание местоположения зданий, сооружений,
объектов незавершенного строительства на земельном участке**

**1. Сведения о характерных точках контура объекта недвижимости
с кадастровым номером : 13:01:0132009:250 :**

Система координат МСК-13, зона 1

Зона № 1

Обозначение характерных точек контура	Содержатся в Едином государственном реестре недвижимости			Определены в ходе выполнения комплексных кадастровых работ			Метод опреде ления коор динат	Формулы, примененные для расчета средней квадратической погрешности определения координат характерных точек (Mt), м, с подставленными в такие формулы значениями и итоговые (вычисленные) значения Mt, м
	Координаты, м		Ради ус, м	Координаты, м		Ради ус, м		
	X	Y	R	X	Y	R		
1	2	3	4	5	6	7	8	9
н373О	-	-	-	465981.48	1358815.37	-	Метод спутниковых геодезических измерений (определений)	0.1
н374О	-	-	-	465974.64	1358826.99	-	Метод спутниковых геодезических измерений (определений)	0.1
н375О	-	-	-	465930.75	1358804.65	-	Метод спутниковых геодезических измерений (определений)	0.1
н376О	-	-	-	465937.11	1358791.84	-	Метод спутниковых геодезических измерений (определений)	0.1
н373О	-	-	-	465981.48	1358815.37	-	Метод спутниковых геодезических измерений (определений)	0.1

**2. Сведения о характеристиках объекта недвижимости
с кадастровым номером : 13:01:0132009:250 :**

№ п/п	Наименование характеристики	Значение характеристики
1	2	3
1.	Вид объекта недвижимости	здание
2.	Ранее присвоенный государственный учетный номер (инвентарный) здания, сооружения, объекта незавершенного строительства	-
3.	Кадастровый номер земельного участка (земельных участков), в границах которого (которых) расположены здание, сооружение, объект незавершенного строительства	13:01:0132009:60
4.	Уникальный учетный номер кадастрового квартала, в границах которого расположены здание, сооружение, объект незавершенного строительства	13:01:0132009

2. Сведения о характеристиках объекта недвижимости с кадастровым номером : 13:01:0132009:250 :

№ п/п	Наименование характеристики	Значение характеристики
1	2	3
5.	Адрес здания, сооружения, объекта незавершенного строительства	Российская Федерация, Республика Мордовия, район Ардатовский, город Ардатов, улица Постникова, дом 11
5.1.	Сведения о местоположении здания, сооружения, объекта незавершенного строительства (при отсутствии адреса) в структурированном в соответствии с федеральной информационной адресной системой виде	-
5.2.	Дополнительные сведения о местоположении	-
6.	Иные сведения	-

3. Пояснения к сведениям об объекте недвижимости с кадастровым номером 13:01:0132009:250 :

1.	-
----	---

**Описание местоположения зданий, сооружений,
объектов незавершенного строительства на земельном участке**

**1. Сведения о характерных точках контура объекта недвижимости
с кадастровым номером : 13:01:0132009:251 :**

Система координат МСК-13, зона 1

Зона № 1

Обозначение характерных точек контура	Содержатся в Едином государственном реестре недвижимости			Определены в ходе выполнения комплексных кадастровых работ			Метод опреде ления коор динат	Формулы, примененные для расчета средней квадратической погрешности определения координат характерных точек (Mt), м, с подставленными в такие формулы значениями и итоговые (вычисленные) значения Mt, м
	Координаты, м		Ради ус, м	Координаты, м		Ради ус, м		
	X	Y	R	X	Y	R		
1	2	3	4	5	6	7	8	9
н377О	-	-	-	465833.77	1359049.57	-	Метод спутниковых геодезических измерений (определений)	0.1
н378О	-	-	-	465829.94	1359058.20	-	Метод спутниковых геодезических измерений (определений)	0.1
н379О	-	-	-	465822.99	1359055.00	-	Метод спутниковых геодезических измерений (определений)	0.1
н380О	-	-	-	465826.83	1359046.50	-	Метод спутниковых геодезических измерений (определений)	0.1
н377О	-	-	-	465833.77	1359049.57	-	Метод спутниковых геодезических измерений (определений)	0.1

**2. Сведения о характеристиках объекта недвижимости
с кадастровым номером : 13:01:0132009:251 :**

№ п/п	Наименование характеристики	Значение характеристики
1	2	3
1.	Вид объекта недвижимости	здание
2.	Ранее присвоенный государственный учетный номер (инвентарный) здания, сооружения, объекта незавершенного строительства	-
3.	Кадастровый номер земельного участка (земельных участков), в границах которого (которых) расположены здание, сооружение, объект незавершенного строительства	13:01:0132009:188
4.	Уникальный учетный номер кадастрового квартала, в границах которого расположены здание, сооружение, объект незавершенного строительства	13:01:0132009

2. Сведения о характеристиках объекта недвижимости с кадастровым номером : 13:01:0132009:251 :

№ п/п	Наименование характеристики	Значение характеристики
1	2	3
5.	Адрес здания, сооружения, объекта незавершенного строительства	Российская Федерация, Республика Мордовия, район Ардатовский, город Ардатов, микрорайон 2-й, дом 8
5.1.	Сведения о местоположении здания, сооружения, объекта незавершенного строительства (при отсутствии адреса) в структурированном в соответствии с федеральной информационной адресной системой виде	-
5.2.	Дополнительные сведения о местоположении	-
6.	Иные сведения	-

3. Пояснения к сведениям об объекте недвижимости с кадастровым номером 13:01:0132009:251 :

1.	-
----	---

**Описание местоположения зданий, сооружений,
объектов незавершенного строительства на земельном участке**

**1. Сведения о характерных точках контура объекта недвижимости
с кадастровым номером : 13:01:0132009:252 :**

Система координат МСК-13, зона 1

Зона № 1

Обозначение характерных точек контура	Содержатся в Едином государственном реестре недвижимости			Определены в ходе выполнения комплексных кадастровых работ			Метод опреде ления коор динат	Формулы, примененные для расчета средней квадратической погрешности определения координат характерных точек (Mt), м, с подставленными в такие формулы значениями и итоговые (вычисленные) значения Mt, м
	Координаты, м		Радн ус, м	Координаты, м		Радн ус, м		
	X	Y	R	X	Y	R		
1	2	3	4	5	6	7	8	9
н381О	-	-	-	465767.78	1358784.53	-	Метод спутниковых геодезических измерений (определений)	0.1
н382О	-	-	-	465759.86	1358780.93	-	Метод спутниковых геодезических измерений (определений)	0.1
н383О	-	-	-	465763.18	1358773.58	-	Метод спутниковых геодезических измерений (определений)	0.1
н384О	-	-	-	465765.98	1358774.79	-	Метод спутниковых геодезических измерений (определений)	0.1
н385О	-	-	-	465766.70	1358773.03	-	Метод спутниковых геодезических измерений (определений)	0.1
н386О	-	-	-	465771.95	1358775.28	-	Метод спутниковых геодезических измерений (определений)	0.1
н381О	-	-	-	465767.78	1358784.53	-	Метод спутниковых геодезических измерений (определений)	0.1

**2. Сведения о характеристиках объекта недвижимости
с кадастровым номером : 13:01:0132009:252 :**


№ п/п	Наименование характеристики	Значение характеристики
1	2	3
1.	Вид объекта недвижимости	здание

2. Сведения о характеристиках объекта недвижимости с кадастровым номером : 13:01:0132009:252 :

№ п/п	Наименование характеристики	Значение характеристики
1	2	3
2.	Ранее присвоенный государственный учетный номер (инвентарный) здания, сооружения, объекта незавершенного строительства	-
3.	Кадастровый номер земельного участка (земельных участков), в границах которого (которых) расположены здание, сооружение, объект незавершенного строительства	13:01:0132009:53
4.	Уникальный учетный номер кадастрового квартала, в границах которого расположены здание, сооружение, объект незавершенного строительства	13:01:0132009
5.	Адрес здания, сооружения, объекта незавершенного строительства	Российская Федерация, Республика Мордовия, район Ардатовский, город Ардатов, улица Южная, дом 1
5.1.	Сведения о местоположении здания, сооружения, объекта незавершенного строительства (при отсутствии адреса) в структурированном в соответствии с федеральной информационной адресной системой виде	-
5.2.	Дополнительные сведения о местоположении	-
6.	Иные сведения	-

3. Пояснения к сведениям об объекте недвижимости с кадастровым номером 13:01:0132009:252 :

1.	-
----	---



**Описание местоположения зданий, сооружений,
объектов незавершенного строительства на земельном участке**

**1. Сведения о характерных точках контура объекта недвижимости
с кадастровым номером : 13:01:0132009:253 :**

Система координат МСК-13, зона 1

Зона № 1

Обозначение характерных точек контура	Содержатся в Едином государственном реестре недвижимости			Определены в ходе выполнения комплексных кадастровых работ			Метод опреде ления коор динат	Формулы, примененные для расчета средней квадратической погрешности определения координат характерных точек (Mt), м, с подставленными в такие формулы значениями и итоговые (вычисленные) значения Mt, м
	Координаты, м		Ради ус, м	Координаты, м		Ради ус, м		
	X	Y	R	X	Y	R		
1	2	3	4	5	6	7	8	9
н387О	-	-	-	465873.10	1359026.28	-	Метод спутниковых геодезических измерений (определений)	0.1
н388О	-	-	-	465867.05	1359023.33	-	Метод спутниковых геодезических измерений (определений)	0.1
н389О	-	-	-	465871.55	1359014.58	-	Метод спутниковых геодезических измерений (определений)	0.1
н390О	-	-	-	465877.46	1359017.70	-	Метод спутниковых геодезических измерений (определений)	0.1
н387О	-	-	-	465873.10	1359026.28	-	Метод спутниковых геодезических измерений (определений)	0.1

**2. Сведения о характеристиках объекта недвижимости
с кадастровым номером : 13:01:0132009:253 :**

№ п/п	Наименование характеристики	Значение характеристики
1	2	3
1.	Вид объекта недвижимости	здание
2.	Ранее присвоенный государственный учетный номер (инвентарный) здания, сооружения, объекта незавершенного строительства	-
3.	Кадастровый номер земельного участка (земельных участков), в границах которого (которых) расположены здание, сооружение, объект незавершенного строительства	13:01:0132009:196
4.	Уникальный учетный номер кадастрового квартала, в границах которого расположены здание, сооружение, объект незавершенного строительства	13:01:0132009

2. Сведения о характеристиках объекта недвижимости с кадастровым номером : 13:01:0132009:253 :

№ п/п	Наименование характеристики	Значение характеристики
1	2	3
5.	Адрес здания, сооружения, объекта незавершенного строительства	Российская Федерация, Республика Мордовия, район Ардатовский, город Ардатов, микрорайон 2-й, дом 9
5.1.	Сведения о местоположении здания, сооружения, объекта незавершенного строительства (при отсутствии адреса) в структурированном в соответствии с федеральной информационной адресной системой виде	-
5.2.	Дополнительные сведения о местоположении	-
6.	Иные сведения	-

3. Пояснения к сведениям об объекте недвижимости с кадастровым номером 13:01:0132009:253 :

1.	-
----	---

**Описание местоположения зданий, сооружений,
объектов незавершенного строительства на земельном участке**

**1. Сведения о характерных точках контура объекта недвижимости
с кадастровым номером : 13:01:0132009:254 :**

Система координат МСК-13, зона 1

Зона № 1

Обозначение характерных точек контура	Содержатся в Едином государственном реестре недвижимости			Определены в ходе выполнения комплексных кадастровых работ			Метод опреде ления коор динат	Формулы, примененные для расчета средней квадратической погрешности определения координат характерных точек (Mt), м, с подставленными в такие формулы значениями и итоговые (вычисленные) значения Mt, м
	Координаты, м		Ради ус, м	Координаты, м		Ради ус, м		
	X	Y	R	X	Y	R		
1	2	3	4	5	6	7	8	9
н391О	-	-	-	465955.95	1358963.56	-	Метод спутниковых геодезических измерений (определений)	0.1
н392О	-	-	-	465984.40	1358977.89	-	Метод спутниковых геодезических измерений (определений)	0.1
н393О	-	-	-	465979.20	1358988.57	-	Метод спутниковых геодезических измерений (определений)	0.1
н394О	-	-	-	465950.41	1358974.33	-	Метод спутниковых геодезических измерений (определений)	0.1
н391О	-	-	-	465955.95	1358963.56	-	Метод спутниковых геодезических измерений (определений)	0.1

**2. Сведения о характеристиках объекта недвижимости
с кадастровым номером : 13:01:0132009:254 :**

№ п/п	Наименование характеристики	Значение характеристики
1	2	3
1.	Вид объекта недвижимости	здание
2.	Ранее присвоенный государственный учетный номер (инвентарный) здания, сооружения, объекта незавершенного строительства	-
3.	Кадастровый номер земельного участка (земельных участков), в границах которого (которых) расположены здание, сооружение, объект незавершенного строительства	13:01:0132009:9
4.	Уникальный учетный номер кадастрового квартала, в границах которого расположены здание, сооружение, объект незавершенного строительства	13:01:0132009

2. Сведения о характеристиках объекта недвижимости с кадастровым номером : 13:01:0132009:254 :

№ п/п	Наименование характеристики	Значение характеристики
1	2	3
5.	Адрес здания, сооружения, объекта незавершенного строительства	Российская Федерация, Республика Мордовия, район Ардатовский, город Ардатов, микрорайон 2-й, дом 3, блок 2
5.1.	Сведения о местоположении здания, сооружения, объекта незавершенного строительства (при отсутствии адреса) в структурированном в соответствии с федеральной информационной адресной системой виде	-
5.2.	Дополнительные сведения о местоположении	-
6.	Иные сведения	-

3. Пояснения к сведениям об объекте недвижимости с кадастровым номером 13:01:0132009:254 :

1.	-
----	---

**Описание местоположения зданий, сооружений,
объектов незавершенного строительства на земельном участке**

**1. Сведения о характерных точках контура объекта недвижимости
с кадастровым номером : 13:01:0132009:255 :**

Система координат МСК-13, зона 1

Зона № 1

Обозначение характерных точек контура	Содержатся в Едином государственном реестре недвижимости			Определены в ходе выполнения комплексных кадастровых работ			Метод опреде ления коор динат	Формулы, примененные для расчета средней квадратической погрешности определения координат характерных точек (Mt), м, с подставленными в такие формулы значениями и итоговые (вычисленные) значения Mt, м
	Координаты, м		Ради ус, м	Координаты, м		Ради ус, м		
	X	Y	R	X	Y	R		
1	2	3	4	5	6	7	8	9
н395О	-	-	-	465854.00	1359059.02	-	Метод спутниковых геодезических измерений (определений)	0.1
н396О	-	-	-	465863.04	1359063.05	-	Метод спутниковых геодезических измерений (определений)	0.1
н397О	-	-	-	465859.40	1359071.45	-	Метод спутниковых геодезических измерений (определений)	0.1
н398О	-	-	-	465850.41	1359067.35	-	Метод спутниковых геодезических измерений (определений)	0.1
н395О	-	-	-	465854.00	1359059.02	-	Метод спутниковых геодезических измерений (определений)	0.1

**2. Сведения о характеристиках объекта недвижимости
с кадастровым номером : 13:01:0132009:255 :**

№ п/п	Наименование характеристики	Значение характеристики
1	2	3
1.	Вид объекта недвижимости	здание
2.	Ранее присвоенный государственный учетный номер (инвентарный) здания, сооружения, объекта незавершенного строительства	-
3.	Кадастровый номер земельного участка (земельных участков), в границах которого (которых) расположены здание, сооружение, объект незавершенного строительства	13:01:0132009:187
4.	Уникальный учетный номер кадастрового квартала, в границах которого расположены здание, сооружение, объект незавершенного строительства	13:01:0132009

2. Сведения о характеристиках объекта недвижимости с кадастровым номером : 13:01:0132009:255 :

№ п/п	Наименование характеристики	Значение характеристики
1	2	3
5.	Адрес здания, сооружения, объекта незавершенного строительства	Российская Федерация, Республика Мордовия, район Ардатовский, город Ардатов, микрорайон 2-й, дом 10
5.1.	Сведения о местоположении здания, сооружения, объекта незавершенного строительства (при отсутствии адреса) в структурированном в соответствии с федеральной информационной адресной системой виде	-
5.2.	Дополнительные сведения о местоположении	-
6.	Иные сведения	-

3. Пояснения к сведениям об объекте недвижимости с кадастровым номером 13:01:0132009:255 :

1.	-
----	---

**Описание местоположения зданий, сооружений,
объектов незавершенного строительства на земельном участке**

**1. Сведения о характерных точках контура объекта недвижимости
с кадастровым номером : 13:01:0132009:256 :**

Система координат МСК-13, зона 1

Зона № 1

Обозначение характерных точек контура	Содержатся в Едином государственном реестре недвижимости			Определены в ходе выполнения комплексных кадастровых работ			Метод опреде ления коор динат	Формулы, примененные для расчета средней квадратической погрешности определения координат характерных точек (Mt), м, с подставленными в такие формулы значениями и итоговые (вычисленные) значения Mt, м
	Координаты, м		Радн ус, м	Координаты, м		Радн ус, м		
	X	Y	R	X	Y	R		
1	2	3	4	5	6	7	8	9
н247О	-	-	-	465987.57	1358903.21	-	Метод спутниковых геодезических измерений (определений)	0.1
155	-	-	-	465998.82	1358909.00	-	Метод спутниковых геодезических измерений (определений)	0.1
152	-	-	-	465993.36	1358919.90	-	Метод спутниковых геодезических измерений (определений)	0.1
н242О	-	-	-	465989.07	1358917.68	-	Метод спутниковых геодезических измерений (определений)	0.1
н243О	-	-	-	465987.87	1358919.67	-	Метод спутниковых геодезических измерений (определений)	0.1
н244О	-	-	-	465985.13	1358918.37	-	Метод спутниковых геодезических измерений (определений)	0.1
н245О	-	-	-	465986.30	1358916.35	-	Метод спутниковых геодезических измерений (определений)	0.1
н246О	-	-	-	465982.09	1358914.09	-	Метод спутниковых геодезических измерений (определений)	0.1
н247О	-	-	-	465987.57	1358903.21	-	Метод спутниковых геодезических измерений (определений)	0.1

2. Сведения о характеристиках объекта недвижимости с кадастровым номером : 13:01:0132009:256 :

№ п/п	Наименование характеристики	Значение характеристики
1	2	3
1.	Вид объекта недвижимости	здание
2.	Ранее присвоенный государственный учетный номер (инвентарный) здания, сооружения, объекта незавершенного строительства	-
3.	Кадастровый номер земельного участка (земельных участков), в границах которого (которых) расположены здание, сооружение, объект незавершенного строительства	13:01:0132009:214
4.	Уникальный учетный номер кадастрового квартала, в границах которого расположены здание, сооружение, объект незавершенного строительства	13:01:0132009
5.	Адрес здания, сооружения, объекта незавершенного строительства	Российская Федерация, Республика Мордовия, район Ардатовский, город Ардатов, микрорайон 2-й, дом 1В
5.1.	Сведения о местоположении здания, сооружения, объекта незавершенного строительства (при отсутствии адреса) в структурированном в соответствии с федеральной информационной адресной системой виде	-
5.2.	Дополнительные сведения о местоположении	-
6.	Иные сведения	-

3. Пояснения к сведениям об объекте недвижимости с кадастровым номером 13:01:0132009:256 :

1.	-
----	---

**Описание местоположения зданий, сооружений,
объектов незавершенного строительства на земельном участке**

**1. Сведения о характерных точках контура объекта недвижимости
с кадастровым номером : 13:01:0132009:257 :**

Система координат МСК-13, зона 1

Зона № 1

Обозначение характерных точек контура	Содержатся в Едином государственном реестре недвижимости			Определены в ходе выполнения комплексных кадастровых работ			Метод опреде ления коор динат	Формулы, примененные для расчета средней квадратической погрешности определения координат характерных точек (Mt), м, с подставленными в такие формулы значениями и итоговые (вычисленные) значения Mt, м
	Координаты, м		Ради ус, м	Координаты, м		Ради ус, м		
	X	Y	R	X	Y	R		
1	2	3	4	5	6	7	8	9
н399О	-	-	-	465943.06	1358862.60	-	Метод спутниковых геодезических измерений (определений)	0.1
н55О	-	-	-	465928.55	1358891.23	-	Метод спутниковых геодезических измерений (определений)	0.1
н56О	-	-	-	465918.00	1358885.75	-	Метод спутниковых геодезических измерений (определений)	0.1
н400О	-	-	-	465919.17	1358883.67	-	Метод спутниковых геодезических измерений (определений)	0.1
н401О	-	-	-	465918.13	1358883.04	-	Метод спутниковых геодезических измерений (определений)	0.1
н402О	-	-	-	465919.32	1358880.55	-	Метод спутниковых геодезических измерений (определений)	0.1
н403О	-	-	-	465918.68	1358880.10	-	Метод спутниковых геодезических измерений (определений)	0.1
н404О	-	-	-	465920.30	1358877.25	-	Метод спутниковых геодезических измерений (определений)	0.1
н405О	-	-	-	465919.28	1358876.67	-	Метод спутниковых геодезических измерений (определений)	0.1

1. Сведения о характерных точках контура объекта недвижимости с кадастровым номером : 13:01:0132009:257 :								
Система координат МСК-13, зона 1								Зона № 1
Обозначение характерных точек контура	Содержатся в Едином государственном реестре недвижимости			Определены в ходе выполнения комплексных кадастровых работ			Метод опреде ления коор динат	Формулы, примененные для расчета средней квадратической погрешности определения координат характерных точек (Mt), м, с подставленными в такие формулы значениями и итоговые (вычисленные) значения Mt, м
	Координаты, м		Ради ус, м	Координаты, м		Ради ус, м		
	X	Y	R	X	Y	R		
1	2	3	4	5	6	7	8	9
н406О	-	-	-	465929.45	1358856.26	-	Метод спутниковых геодезических измерений (определений)	0.1
н399О	-	-	-	465943.06	1358862.60	-	Метод спутниковых геодезических измерений (определений)	0.1
2. Сведения о характеристиках объекта недвижимости с кадастровым номером : 13:01:0132009:257 :								
№ п/п	Наименование характеристики						Значение характеристики	
1	2						3	
1.	Вид объекта недвижимости						здание	
2.	Ранее присвоенный государственный учетный номер (инвентарный) здания, сооружения, объекта незавершенного строительства						-	
3.	Кадастровый номер земельного участка (земельных участков), в границах которого (которых) расположены здание, сооружение, объект незавершенного строительства						13:01:0132009:200	
4.	Уникальный учетный номер кадастрового квартала, в границах которого расположены здание, сооружение, объект незавершенного строительства						13:01:0132009	
5.	Адрес здания, сооружения, объекта незавершенного строительства						Российская Федерация, Республика Мордовия, район Ардатовский, город Ардатов, микрорайон 2-й, дом 5А	
5.1.	Сведения о местоположении здания, сооружения, объекта незавершенного строительства (при отсутствии адреса) в структурированном в соответствии с федеральной информационной адресной системой виде						-	
5.2.	Дополнительные сведения о местоположении						-	
6.	Иные сведения						-	
3. Пояснения к сведениям об объекте недвижимости с кадастровым номером 13:01:0132009:257 :								
1.	-							

**Описание местоположения зданий, сооружений,
объектов незавершенного строительства на земельном участке**

**1. Сведения о характерных точках контура объекта недвижимости
с кадастровым номером : 13:01:0132009:259 :**

Система координат МСК-13, зона 1

Зона № 1

Обозначение характерных точек контура	Содержатся в Едином государственном реестре недвижимости			Определены в ходе выполнения комплексных кадастровых работ			Метод опреде ления коор динат	Формулы, примененные для расчета средней квадратической погрешности определения координат характерных точек (Mt), м, с подставленными в такие формулы значениями и итоговые (вычисленные) значения Mt, м
	Координаты, м		Ради ус, м	Координаты, м		Ради ус, м		
	X	Y	R	X	Y	R		
1	2	3	4	5	6	7	8	9
н407О	-	-	-	465969.27	1358834.62	-	Метод спутниковых геодезических измерений (определений)	0.1
н408О	-	-	-	465997.70	1358848.85	-	Метод спутниковых геодезических измерений (определений)	0.1
н409О	-	-	-	465991.90	1358859.96	-	Метод спутниковых геодезических измерений (определений)	0.1
н410О	-	-	-	465963.81	1358845.46	-	Метод спутниковых геодезических измерений (определений)	0.1
н407О	-	-	-	465969.27	1358834.62	-	Метод спутниковых геодезических измерений (определений)	0.1

**2. Сведения о характеристиках объекта недвижимости
с кадастровым номером : 13:01:0132009:259 :**

№ п/п	Наименование характеристики	Значение характеристики
1	2	3
1.	Вид объекта недвижимости	здание
2.	Ранее присвоенный государственный учетный номер (инвентарный) здания, сооружения, объекта незавершенного строительства	-
3.	Кадастровый номер земельного участка (земельных участков), в границах которого (которых) расположены здание, сооружение, объект незавершенного строительства	-
4.	Уникальный учетный номер кадастрового квартала, в границах которого расположены здание, сооружение, объект незавершенного строительства	13:01:0132009

2. Сведения о характеристиках объекта недвижимости с кадастровым номером : 13:01:0132009:259 :

№ п/п	Наименование характеристики	Значение характеристики
1	2	3
5.	Адрес здания, сооружения, объекта незавершенного строительства	Российская Федерация, Республика Мордовия, район Ардатовский, город Ардатов, микрорайон 2-й, дом 1, корпус 3
5.1.	Сведения о местоположении здания, сооружения, объекта незавершенного строительства (при отсутствии адреса) в структурированном в соответствии с федеральной информационной адресной системой виде	-
5.2.	Дополнительные сведения о местоположении	-
6.	Иные сведения	-

3. Пояснения к сведениям об объекте недвижимости с кадастровым номером 13:01:0132009:259 :

1.	-
----	---

**Описание местоположения зданий, сооружений,
объектов незавершенного строительства на земельном участке**

**1. Сведения о характерных точках контура объекта недвижимости
с кадастровым номером : 13:01:0132009:260 :**

Система координат МСК-13, зона 1

Зона № 1

Обозначение характерных точек контура	Содержатся в Едином государственном реестре недвижимости			Определены в ходе выполнения комплексных кадастровых работ			Метод опреде ления коор динат	Формулы, примененные для расчета средней квадратической погрешности определения координат характерных точек (Mt), м, с подставленными в такие формулы значениями и итоговые (вычисленные) значения Mt, м
	Координаты, м		Ради ус, м	Координаты, м		Ради ус, м		
	X	Y	R	X	Y	R		
1	2	3	4	5	6	7	8	9
н411О	-	-	-	466054.02	1358877.83	-	Метод спутниковых геодезических измерений (определений)	0.1
н412О	-	-	-	466048.73	1358888.58	-	Метод спутниковых геодезических измерений (определений)	0.1
н413О	-	-	-	466020.09	1358874.23	-	Метод спутниковых геодезических измерений (определений)	0.1
н414О	-	-	-	466025.83	1358863.30	-	Метод спутниковых геодезических измерений (определений)	0.1
н411О	-	-	-	466054.02	1358877.83	-	Метод спутниковых геодезических измерений (определений)	0.1

**2. Сведения о характеристиках объекта недвижимости
с кадастровым номером : 13:01:0132009:260 :**

№ п/п	Наименование характеристики	Значение характеристики
1	2	3
1.	Вид объекта недвижимости	здание
2.	Ранее присвоенный государственный учетный номер (инвентарный) здания, сооружения, объекта незавершенного строительства	-
3.	Кадастровый номер земельного участка (земельных участков), в границах которого (которых) расположены здание, сооружение, объект незавершенного строительства	-
4.	Уникальный учетный номер кадастрового квартала, в границах которого расположены здание, сооружение, объект незавершенного строительства	13:01:0132009

**Описание местоположения зданий, сооружений,
объектов незавершенного строительства на земельном участке**

**1. Сведения о характерных точках контура объекта недвижимости
с кадастровым номером : 13:01:0132009:261 :**

Система координат МСК-13, зона 1

Зона № 1

Обозначение характерных точек контура	Содержатся в Едином государственном реестре недвижимости			Определены в ходе выполнения комплексных кадастровых работ			Метод опреде ления коор динат	Формулы, примененные для расчета средней квадратической погрешности определения координат характерных точек (Mt), м, с подставленными в такие формулы значениями и итоговые (вычисленные) значения Mt, м
	Координаты, м		Ради ус, м	Координаты, м		Ради ус, м		
	X	Y	R	X	Y	R		
1	2	3	4	5	6	7	8	9
н408О	-	-	-	465997.70	1358848.85	-	Метод спутниковых геодезических измерений (определений)	0.1
н414О	-	-	-	466025.83	1358863.30	-	Метод спутниковых геодезических измерений (определений)	0.1
н413О	-	-	-	466020.09	1358874.23	-	Метод спутниковых геодезических измерений (определений)	0.1
н409О	-	-	-	465991.90	1358859.96	-	Метод спутниковых геодезических измерений (определений)	0.1
н408О	-	-	-	465997.70	1358848.85	-	Метод спутниковых геодезических измерений (определений)	0.1

**2. Сведения о характеристиках объекта недвижимости
с кадастровым номером : 13:01:0132009:261 :**

№ п/п	Наименование характеристики	Значение характеристики
1	2	3
1.	Вид объекта недвижимости	здание
2.	Ранее присвоенный государственный учетный номер (инвентарный) здания, сооружения, объекта незавершенного строительства	-
3.	Кадастровый номер земельного участка (земельных участков), в границах которого (которых) расположены здание, сооружение, объект незавершенного строительства	-
4.	Уникальный учетный номер кадастрового квартала, в границах которого расположены здание, сооружение, объект незавершенного строительства	13:01:0132009

2. Сведения о характеристиках объекта недвижимости с кадастровым номером : 13:01:0132009:261 :

№ п/п	Наименование характеристики	Значение характеристики
1	2	3
5.	Адрес здания, сооружения, объекта незавершенного строительства	Российская Федерация, Республика Мордовия, район Ардатовский, город Ардатов, микрорайон 2-й, дом 1, корпус 2
5.1.	Сведения о местоположении здания, сооружения, объекта незавершенного строительства (при отсутствии адреса) в структурированном в соответствии с федеральной информационной адресной системой виде	-
5.2.	Дополнительные сведения о местоположении	-
6.	Иные сведения	-

3. Пояснения к сведениям об объекте недвижимости с кадастровым номером 13:01:0132009:261 :

1.	-
----	---

**Описание местоположения зданий, сооружений,
объектов незавершенного строительства на земельном участке**

**1. Сведения о характерных точках контура объекта недвижимости
с кадастровым номером : 13:01:0132009:269 :**

Система координат МСК-13, зона 1

Зона № 1

Обозначение характерных точек контура	Содержатся в Едином государственном реестре недвижимости			Определены в ходе выполнения комплексных кадастровых работ			Метод опреде ления коор динат	Формулы, примененные для расчета средней квадратической погрешности определения координат характерных точек (Mt), м, с подставленными в такие формулы значениями и итоговые (вычисленные) значения Mt, м
	Координаты, м		Ради ус, м	Координаты, м		Ради ус, м		
	X	Y	R	X	Y	R		
1	2	3	4	5	6	7	8	9
н415О	-	-	-	466006.18	1358914.68	-	Метод спутниковых геодезических измерений (определений)	0.1
н416О	-	-	-	466014.64	1358918.59	-	Метод спутниковых геодезических измерений (определений)	0.1
н417О	-	-	-	466010.51	1358927.71	-	Метод спутниковых геодезических измерений (определений)	0.1
н418О	-	-	-	466007.36	1358926.37	-	Метод спутниковых геодезических измерений (определений)	0.1
н419О	-	-	-	466006.76	1358927.55	-	Метод спутниковых геодезических измерений (определений)	0.1
н420О	-	-	-	466005.46	1358927.11	-	Метод спутниковых геодезических измерений (определений)	0.1
н421О	-	-	-	466004.22	1358926.13	-	Метод спутниковых геодезических измерений (определений)	0.1
н422О	-	-	-	466004.56	1358924.83	-	Метод спутниковых геодезических измерений (определений)	0.1
н423О	-	-	-	466002.08	1358923.65	-	Метод спутниковых геодезических измерений (определений)	0.1

1. Сведения о характерных точках контура объекта недвижимости с кадастровым номером : 13:01:0132009:269 :								
Система координат МСК-13, зона 1							Зона № 1	
Обозначение характерных точек контура	Содержатся в Едином государственном реестре недвижимости			Определены в ходе выполнения комплексных кадастровых работ			Метод определения координат	Формулы, примененные для расчета средней квадратической погрешности определения координат характерных точек (Mt), м, с подставленными в такие формулы значениями и итоговые (вычисленные) значения Mt, м
	Координаты, м		Радиус, м	Координаты, м		Радиус, м		
	X	Y	R	X	Y	R		
1	2	3	4	5	6	7	8	9
н424О	-	-	-	466003.88	1358919.47	-	Метод спутниковых геодезических измерений (определений)	0.1
н425О	-	-	-	466001.27	1358917.94	-	Метод спутниковых геодезических измерений (определений)	0.1
н426О	-	-	-	466003.04	1358914.02	-	Метод спутниковых геодезических измерений (определений)	0.1
н427О	-	-	-	466005.90	1358915.12	-	Метод спутниковых геодезических измерений (определений)	0.1
н415О	-	-	-	466006.18	1358914.68	-	Метод спутниковых геодезических измерений (определений)	0.1
2. Сведения о характеристиках объекта недвижимости с кадастровым номером : 13:01:0132009:269 :								
№ п/п	Наименование характеристики						Значение характеристики	
1	2						3	
1.	Вид объекта недвижимости						здание	
2.	Ранее присвоенный государственный учетный номер (инвентарный) здания, сооружения, объекта незавершенного строительства						-	
3.	Кадастровый номер земельного участка (земельных участков), в границах которого (которых) расположены здание, сооружение, объект незавершенного строительства						13:01:0132009:38	
4.	Уникальный учетный номер кадастрового квартала, в границах которого расположены здание, сооружение, объект незавершенного строительства						13:01:0132009	
5.	Адрес здания, сооружения, объекта незавершенного строительства						Российская Федерация, Республика Мордовия, район Ардатовский, город Ардатов, дом 1А	

**2. Сведения о характеристиках объекта недвижимости
с кадастровым номером : 13:01:0132009:269 :**

№ п/п	Наименование характеристики	Значение характеристики
1	2	3
5.1.	Сведения о местоположении здания, сооружения, объекта незавершенного строительства (при отсутствии адреса) в структурированном в соответствии с федеральной информационной адресной системой виде	-
5.2.	Дополнительные сведения о местоположении	-
6.	Иные сведения	-

3. Пояснения к сведениям об объекте недвижимости с кадастровым номером 13:01:0132009:269 :

1.	-
----	---

**Описание местоположения зданий, сооружений,
объектов незавершенного строительства на земельном участке**

**1. Сведения о характерных точках контура объекта недвижимости
с кадастровым номером : 13:01:0132009:272 :**

Система координат МСК-13, зона 1

Зона № 1

Обозначение характерных точек контура	Содержатся в Едином государственном реестре недвижимости			Определены в ходе выполнения комплексных кадастровых работ			Метод опреде ления коор динат	Формулы, примененные для расчета средней квадратической погрешности определения координат характерных точек (Mt), м, с подставленными в такие формулы значениями и итоговые (вычисленные) значения Mt, м
	Координаты, м		Ради ус, м	Координаты, м		Ради ус, м		
	X	Y	R	X	Y	R		
1	2	3	4	5	6	7	8	9
н428О	-	-	-	465821.89	1358897.49	-	Метод спутниковых геодезических измерений (определений)	0.1
н429О	-	-	-	465826.67	1358898.83	-	Метод спутниковых геодезических измерений (определений)	0.1
н430О	-	-	-	465825.15	1358904.26	-	Метод спутниковых геодезических измерений (определений)	0.1
н431О	-	-	-	465820.37	1358902.92	-	Метод спутниковых геодезических измерений (определений)	0.1
н428О	-	-	-	465821.89	1358897.49	-	Метод спутниковых геодезических измерений (определений)	0.1

**2. Сведения о характеристиках объекта недвижимости
с кадастровым номером : 13:01:0132009:272 :**

№ п/п	Наименование характеристики	Значение характеристики
1	2	3
1.	Вид объекта недвижимости	здание
2.	Ранее присвоенный государственный учетный номер (инвентарный) здания, сооружения, объекта незавершенного строительства	-
3.	Кадастровый номер земельного участка (земельных участков), в границах которого (которых) расположены здание, сооружение, объект незавершенного строительства	13:01:0132009:213
4.	Уникальный учетный номер кадастрового квартала, в границах которого расположены здание, сооружение, объект незавершенного строительства	13:01:0132009

2. Сведения о характеристиках объекта недвижимости с кадастровым номером : 13:01:0132009:272 :

№ п/п	Наименование характеристики	Значение характеристики
1	2	3
5.	Адрес здания, сооружения, объекта незавершенного строительства	Российская Федерация, Республика Мордовия, район Ардатовский, город Ардатов, дом бн
5.1.	Сведения о местоположении здания, сооружения, объекта незавершенного строительства (при отсутствии адреса) в структурированном в соответствии с федеральной информационной адресной системой виде	-
5.2.	Дополнительные сведения о местоположении	-
6.	Иные сведения	-

3. Пояснения к сведениям об объекте недвижимости с кадастровым номером 13:01:0132009:272 :

1.	-
----	---

**Описание местоположения зданий, сооружений,
объектов незавершенного строительства на земельном участке**

**1. Сведения о характерных точках контура объекта недвижимости
с кадастровым номером : 13:01:0132009:273 :**

Система координат МСК-13, зона 1

Зона № 1

Обозначение характерных точек контура	Содержатся в Едином государственном реестре недвижимости			Определены в ходе выполнения комплексных кадастровых работ			Метод опреде ления коор динат	Формулы, примененные для расчета средней квадратической погрешности определения координат характерных точек (Mt), м, с подставленными в такие формулы значениями и итоговые (вычисленные) значения Mt, м
	Координаты, м		Ради ус, м	Координаты, м		Ради ус, м		
	X	Y	R	X	Y	R		
1	2	3	4	5	6	7	8	9
н432О	-	-	-	466040.48	1359007.44	-	Метод спутниковых геодезических измерений (определений)	0.1
н433О	-	-	-	466056.72	1359015.36	-	Метод спутниковых геодезических измерений (определений)	0.1
н434О	-	-	-	466048.62	1359032.21	-	Метод спутниковых геодезических измерений (определений)	0.1
н435О	-	-	-	466032.18	1359023.96	-	Метод спутниковых геодезических измерений (определений)	0.1
н432О	-	-	-	466040.48	1359007.44	-	Метод спутниковых геодезических измерений (определений)	0.1

**2. Сведения о характеристиках объекта недвижимости
с кадастровым номером : 13:01:0132009:273 :**

№ п/п	Наименование характеристики	Значение характеристики
1	2	3
1.	Вид объекта недвижимости	здание
2.	Ранее присвоенный государственный учетный номер (инвентарный) здания, сооружения, объекта незавершенного строительства	-
3.	Кадастровый номер земельного участка (земельных участков), в границах которого (которых) расположены здание, сооружение, объект незавершенного строительства	13:01:0132009:37
4.	Уникальный учетный номер кадастрового квартала, в границах которого расположены здание, сооружение, объект незавершенного строительства	13:01:0132009

2. Сведения о характеристиках объекта недвижимости с кадастровым номером : 13:01:0132009:273 :

№ п/п	Наименование характеристики	Значение характеристики
1	2	3
5.	Адрес здания, сооружения, объекта незавершенного строительства	Российская Федерация, Республика Мордовия, район Ардатовский, город Ардатов, микрорайон 1-й, дом 42
5.1.	Сведения о местоположении здания, сооружения, объекта незавершенного строительства (при отсутствии адреса) в структурированном в соответствии с федеральной информационной адресной системой виде	-
5.2.	Дополнительные сведения о местоположении	-
6.	Иные сведения	-

3. Пояснения к сведениям об объекте недвижимости с кадастровым номером 13:01:0132009:273 :

1.	-
----	---

**Описание местоположения зданий, сооружений,
объектов незавершенного строительства на земельном участке**

**1. Сведения о характерных точках контура объекта недвижимости
с кадастровым номером : 13:01:0132009:547 :**

Система координат МСК-13, зона 1

Зона № 1

Обозначение характерных точек контура	Содержатся в Едином государственном реестре недвижимости			Определены в ходе выполнения комплексных кадастровых работ			Метод опреде ления коор динат	Формулы, примененные для расчета средней квадратической погрешности определения координат характерных точек (Mt), м, с подставленными в такие формулы значениями и итоговые (вычисленные) значения Mt, м
	Координаты, м		Ради ус, м	Координаты, м		Ради ус, м		
	X	Y	R	X	Y	R		
1	2	3	4	5	6	7	8	9
н102О	-	-	-	465936.68	1359116.99	-	Метод спутниковых геодезических измерений (определений)	0.1
н254О	-	-	-	465934.48	1359121.48	-	Метод спутниковых геодезических измерений (определений)	0.1
н436О	-	-	-	465928.71	1359118.49	-	Метод спутниковых геодезических измерений (определений)	0.1
н437О	-	-	-	465930.82	1359114.12	-	Метод спутниковых геодезических измерений (определений)	0.1
н102О	-	-	-	465936.68	1359116.99	-	Метод спутниковых геодезических измерений (определений)	0.1

**2. Сведения о характеристиках объекта недвижимости
с кадастровым номером : 13:01:0132009:547 :**

№ п/п	Наименование характеристики	Значение характеристики
1	2	3
1.	Вид объекта недвижимости	здание
2.	Ранее присвоенный государственный учетный номер (инвентарный) здания, сооружения, объекта незавершенного строительства	-
3.	Кадастровый номер земельного участка (земельных участков), в границах которого (которых) расположены здание, сооружение, объект незавершенного строительства	13:01:0132009:546
4.	Уникальный учетный номер кадастрового квартала, в границах которого расположены здание, сооружение, объект незавершенного строительства	13:01:0132009

2. Сведения о характеристиках объекта недвижимости с кадастровым номером : 13:01:0132009:547 :

№ п/п	Наименование характеристики	Значение характеристики
1	2	3
5.	Адрес здания, сооружения, объекта незавершенного строительства	Российская Федерация, Республика Мордовия, район Ардатовский, город Ардатов, микрорайон 2-й
5.1.	Сведения о местоположении здания, сооружения, объекта незавершенного строительства (при отсутствии адреса) в структурированном в соответствии с федеральной информационной адресной системой виде	-
5.2.	Дополнительные сведения о местоположении	-
6.	Иные сведения	-

3. Пояснения к сведениям об объекте недвижимости с кадастровым номером 13:01:0132009:547 :

1.	-
----	---

**Описание местоположения зданий, сооружений,
объектов незавершенного строительства на земельном участке**

**1. Сведения о характерных точках контура объекта недвижимости
с кадастровым номером : 13:01:0132009:548 :**

Система координат МСК-13, зона 1

Зона № 1

Обозначение характерных точек контура	Содержатся в Едином государственном реестре недвижимости			Определены в ходе выполнения комплексных кадастровых работ			Метод опреде ления коор динат	Формулы, примененные для расчета средней квадратической погрешности определения координат характерных точек (Mt), м, с подставленными в такие формулы значениями и итоговые (вычисленные) значения Mt, м
	Координаты, м		Ради ус, м	Координаты, м		Ради ус, м		
	X	Y	R	X	Y	R		
1	2	3	4	5	6	7	8	9
н438О	-	-	-	466001.10	1358990.05	-	Метод спутниковых геодезических измерений (определений)	0.1
н439О	-	-	-	466006.79	1358992.93	-	Метод спутниковых геодезических измерений (определений)	0.1
н440О	-	-	-	466004.54	1358997.53	-	Метод спутниковых геодезических измерений (определений)	0.1
н441О	-	-	-	465998.70	1358994.77	-	Метод спутниковых геодезических измерений (определений)	0.1
н438О	-	-	-	466001.10	1358990.05	-	Метод спутниковых геодезических измерений (определений)	0.1

**2. Сведения о характеристиках объекта недвижимости
с кадастровым номером : 13:01:0132009:548 :**

№ п/п	Наименование характеристики	Значение характеристики
1	2	3
1.	Вид объекта недвижимости	здание
2.	Ранее присвоенный государственный учетный номер (инвентарный) здания, сооружения, объекта незавершенного строительства	-
3.	Кадастровый номер земельного участка (земельных участков), в границах которого (которых) расположены здание, сооружение, объект незавершенного строительства	-
4.	Уникальный учетный номер кадастрового квартала, в границах которого расположены здание, сооружение, объект незавершенного строительства	13:01:0132009

2. Сведения о характеристиках объекта недвижимости с кадастровым номером : 13:01:0132009:548 :

№ п/п	Наименование характеристики	Значение характеристики
1	2	3
5.	Адрес здания, сооружения, объекта незавершенного строительства	Российская Федерация, Республика Мордовия, район Ардатовский, город Ардатов
5.1.	Сведения о местоположении здания, сооружения, объекта незавершенного строительства (при отсутствии адреса) в структурированном в соответствии с федеральной информационной адресной системой виде	-
5.2.	Дополнительные сведения о местоположении	-
6.	Иные сведения	-

3. Пояснения к сведениям об объекте недвижимости с кадастровым номером 13:01:0132009:548 :

1.	-
----	---

**Описание местоположения зданий, сооружений,
объектов незавершенного строительства на земельном участке**

**1. Сведения о характерных точках контура объекта недвижимости
с кадастровым номером : 13:01:0132009:557 :**

Система координат МСК-13, зона 1

Зона № 1

Обозначение характерных точек контура	Содержатся в Едином государственном реестре недвижимости			Определены в ходе выполнения комплексных кадастровых работ			Метод опреде ления коор динат	Формулы, примененные для расчета средней квадратической погрешности определения координат характерных точек (Mt), м, с подставленными в такие формулы значениями и итоговые (вычисленные) значения Mt, м
	Координаты, м		Ради ус, м	Координаты, м		Ради ус, м		
	X	Y	R	X	Y	R		
1	2	3	4	5	6	7	8	9
н248О	-	-	-	465938.52	1359098.22	-	Метод спутниковых геодезических измерений (определений)	0.1
н249О	-	-	-	465944.54	1359101.11	-	Метод спутниковых геодезических измерений (определений)	0.1
н187О	-	-	-	465942.83	1359104.91	-	Метод спутниковых геодезических измерений (определений)	0.1
н186О	-	-	-	465936.70	1359101.82	-	Метод спутниковых геодезических измерений (определений)	0.1
н248О	-	-	-	465938.52	1359098.22	-	Метод спутниковых геодезических измерений (определений)	0.1

**2. Сведения о характеристиках объекта недвижимости
с кадастровым номером : 13:01:0132009:557 :**

№ п/п	Наименование характеристики	Значение характеристики
1	2	3
1.	Вид объекта недвижимости	здание
2.	Ранее присвоенный государственный учетный номер (инвентарный) здания, сооружения, объекта незавершенного строительства	-
3.	Кадастровый номер земельного участка (земельных участков), в границах которого (которых) расположены здание, сооружение, объект незавершенного строительства	13:01:0132009:220
4.	Уникальный учетный номер кадастрового квартала, в границах которого расположены здание, сооружение, объект незавершенного строительства	13:01:0132009

2. Сведения о характеристиках объекта недвижимости с кадастровым номером : 13:01:0132009:557 :

№ п/п	Наименование характеристики	Значение характеристики
1	2	3
5.	Адрес здания, сооружения, объекта незавершенного строительства	Российская Федерация, Республика Мордовия, район Ардатовский, город Ардатов, микрорайон 1-й, участок 2
5.1.	Сведения о местоположении здания, сооружения, объекта незавершенного строительства (при отсутствии адреса) в структурированном в соответствии с федеральной информационной адресной системой виде	-
5.2.	Дополнительные сведения о местоположении	-
6.	Иные сведения	-

3. Пояснения к сведениям об объекте недвижимости с кадастровым номером 13:01:0132009:557 :

1.	-
----	---

**Описание местоположения зданий, сооружений,
объектов незавершенного строительства на земельном участке**

**1. Сведения о характерных точках контура объекта недвижимости
с кадастровым номером : 13:01:0132009:563 :**

Система координат МСК-13, зона 1

Зона № 1

Обозначение характерных точек контура	Содержатся в Едином государственном реестре недвижимости			Определены в ходе выполнения комплексных кадастровых работ			Метод опреде ления коор динат	Формулы, примененные для расчета средней квадратической погрешности определения координат характерных точек (Mt), м, с подставленными в такие формулы значениями и итоговые (вычисленные) значения Mt, м
	Координаты, м		Ради ус, м	Координаты, м		Ради ус, м		
	X	Y	R	X	Y	R		
1	2	3	4	5	6	7	8	9
н74О	-	-	-	465744.35	1358665.94	-	Метод спутниковых геодезических измерений (определений)	0.1
н75О	-	-	-	465748.38	1358667.82	-	Метод спутниковых геодезических измерений (определений)	0.1
н77О	-	-	-	465744.77	1358675.03	-	Метод спутниковых геодезических измерений (определений)	0.1
н72О	-	-	-	465744.63	1358675.33	-	Метод спутниковых геодезических измерений (определений)	0.1
н73О	-	-	-	465740.94	1358673.73	-	Метод спутниковых геодезических измерений (определений)	0.1
н74О	-	-	-	465744.35	1358665.94	-	Метод спутниковых геодезических измерений (определений)	0.1

**2. Сведения о характеристиках объекта недвижимости
с кадастровым номером : 13:01:0132009:563 :**

№ п/п	Наименование характеристики	Значение характеристики
1	2	3
1.	Вид объекта недвижимости	здание
2.	Ранее присвоенный государственный учетный номер (инвентарный) здания, сооружения, объекта незавершенного строительства	-
3.	Кадастровый номер земельного участка (земельных участков), в границах которого (которых) расположены здание, сооружение, объект незавершенного строительства	13:01:0132009:4

2. Сведения о характеристиках объекта недвижимости с кадастровым номером : 13:01:0132009:563 :

№ п/п	Наименование характеристики	Значение характеристики
1	2	3
4.	Уникальный учетный номер кадастрового квартала, в границах которого расположены здание, сооружение, объект незавершенного строительства	13:01:0132009
5.	Адрес здания, сооружения, объекта незавершенного строительства	Российская Федерация, Республика Мордовия, район Ардатовский, город Ардатов, улица Постникова
5.1.	Сведения о местоположении здания, сооружения, объекта незавершенного строительства (при отсутствии адреса) в структурированном в соответствии с федеральной информационной адресной системой виде	-
5.2.	Дополнительные сведения о местоположении	-
6.	Иные сведения	-

3. Пояснения к сведениям об объекте недвижимости с кадастровым номером 13:01:0132009:563 :

1.	-
----	---

**Описание местоположения зданий, сооружений,
объектов незавершенного строительства на земельном участке**

**1. Сведения о характерных точках контура объекта недвижимости
с кадастровым номером : 13:01:0132009:564 :**

Система координат МСК-13, зона 1

Зона № 1

Обозначение характерных точек контура	Содержатся в Едином государственном реестре недвижимости			Определены в ходе выполнения комплексных кадастровых работ			Метод опреде ления коор динат	Формулы, примененные для расчета средней квадратической погрешности определения координат характерных точек (Mt), м, с подставленными в такие формулы значениями и итоговые (вычисленные) значения Mt, м
	Координаты, м		Ради ус, м	Координаты, м		Ради ус, м		
	X	Y	R	X	Y	R		
1	2	3	4	5	6	7	8	9
н208О	-	-	-	465928.53	1359134.64	-	Метод спутниковых геодезических измерений (определений)	0.1
н209О	-	-	-	465926.01	1359140.10	-	Метод спутниковых геодезических измерений (определений)	0.1
н442О	-	-	-	465919.88	1359137.58	-	Метод спутниковых геодезических измерений (определений)	0.1
н443О	-	-	-	465922.60	1359131.94	-	Метод спутниковых геодезических измерений (определений)	0.1
н208О	-	-	-	465928.53	1359134.64	-	Метод спутниковых геодезических измерений (определений)	0.1

**2. Сведения о характеристиках объекта недвижимости
с кадастровым номером : 13:01:0132009:564 :**

№ п/п	Наименование характеристики	Значение характеристики
1	2	3
1.	Вид объекта недвижимости	здание
2.	Ранее присвоенный государственный учетный номер (инвентарный) здания, сооружения, объекта незавершенного строительства	-
3.	Кадастровый номер земельного участка (земельных участков), в границах которого (которых) расположены здание, сооружение, объект незавершенного строительства	13:01:0132009:144
4.	Уникальный учетный номер кадастрового квартала, в границах которого расположены здание, сооружение, объект незавершенного строительства	13:01:0000000

2. Сведения о характеристиках объекта недвижимости с кадастровым номером : 13:01:0132009:564 :

№ п/п	Наименование характеристики	Значение характеристики
1	2	3
5.	Адрес здания, сооружения, объекта незавершенного строительства	Российская Федерация, Республика Мордовия, район Ардатовский, город Ардатов, микрорайон 1-й, гараж 26
5.1.	Сведения о местоположении здания, сооружения, объекта незавершенного строительства (при отсутствии адреса) в структурированном в соответствии с федеральной информационной адресной системой виде	-
5.2.	Дополнительные сведения о местоположении	-
6.	Иные сведения	-

3. Пояснения к сведениям об объекте недвижимости с кадастровым номером 13:01:0132009:564 :

1.	-
----	---

**Описание местоположения зданий, сооружений,
объектов незавершенного строительства на земельном участке**

**1. Сведения о характерных точках контура объекта недвижимости
с кадастровым номером : 13:01:0132009:565 :**

Система координат МСК-13, зона 1

Зона № 1

Обозначение характерных точек контура	Содержатся в Едином государственном реестре недвижимости			Определены в ходе выполнения комплексных кадастровых работ			Метод опреде ления коор динат	Формулы, примененные для расчета средней квадратической погрешности определения координат характерных точек (Mt), м, с подставленными в такие формулы значениями и итоговые (вычисленные) значения Mt, м
	Координаты, м		Ради ус, м	Координаты, м		Ради ус, м		
	X	Y	R	X	Y	R		
1	2	3	4	5	6	7	8	9
94	-	-	-	465931.14	1359129.47	-	Метод спутниковых геодезических измерений (определений)	0.1
н214О	-	-	-	465930.86	1359130.05	-	Метод спутниковых геодезических измерений (определений)	0.1
н208О	-	-	-	465928.53	1359134.64	-	Метод спутниковых геодезических измерений (определений)	0.1
н444О	-	-	-	465922.61	1359131.91	-	Метод спутниковых геодезических измерений (определений)	0.1
н445О	-	-	-	465924.90	1359126.72	-	Метод спутниковых геодезических измерений (определений)	0.1
94	-	-	-	465931.14	1359129.47	-	Метод спутниковых геодезических измерений (определений)	0.1

**2. Сведения о характеристиках объекта недвижимости
с кадастровым номером : 13:01:0132009:565 :**

№ п/п	Наименование характеристики	Значение характеристики
1	2	3
1.	Вид объекта недвижимости	здание
2.	Ранее присвоенный государственный учетный номер (инвентарный) здания, сооружения, объекта незавершенного строительства	-
3.	Кадастровый номер земельного участка (земельных участков), в границах которого (которых) расположены здание, сооружение, объект незавершенного строительства	13:01:0132009:145

2. Сведения о характеристиках объекта недвижимости с кадастровым номером : 13:01:0132009:565 :

№ п/п	Наименование характеристики	Значение характеристики
1	2	3
4.	Уникальный учетный номер кадастрового квартала, в границах которого расположены здание, сооружение, объект незавершенного строительства	13:01:0132009
5.	Адрес здания, сооружения, объекта незавершенного строительства	Российская Федерация, Республика Мордовия, район Ардатовский, город Ардатов, микрорайон 1-й, гараж 25
5.1.	Сведения о местоположении здания, сооружения, объекта незавершенного строительства (при отсутствии адреса) в структурированном в соответствии с федеральной информационной адресной системой виде	-
5.2.	Дополнительные сведения о местоположении	-
6.	Иные сведения	-

3. Пояснения к сведениям об объекте недвижимости с кадастровым номером 13:01:0132009:565 :

1.	-
----	---

**Описание местоположения зданий, сооружений,
объектов незавершенного строительства на земельном участке**

**1. Сведения о характерных точках контура объекта недвижимости
с кадастровым номером : 13:01:0132009:566 :**

Система координат МСК-13, зона 1

Зона № 1

Обозначение характерных точек контура	Содержатся в Едином государственном реестре недвижимости			Определены в ходе выполнения комплексных кадастровых работ			Метод опреде ления коор динат	Формулы, примененные для расчета средней квадратической погрешности определения координат характерных точек (Mt), м, с подставленными в такие формулы значениями и итоговые (вычисленные) значения Mt, м
	Координаты, м		Ради ус, м	Координаты, м		Ради ус, м		
	X	Y	R	X	Y	R		
1	2	3	4	5	6	7	8	9
н446О	-	-	-	465712.21	1358682.06	-	Метод спутниковых геодезических измерений (определений)	0.1
н447О	-	-	-	465707.25	1358692.17	-	Метод спутниковых геодезических измерений (определений)	0.1
н448О	-	-	-	465682.56	1358679.80	-	Метод спутниковых геодезических измерений (определений)	0.1
н449О	-	-	-	465687.48	1358670.02	-	Метод спутниковых геодезических измерений (определений)	0.1
н446О	-	-	-	465712.21	1358682.06	-	Метод спутниковых геодезических измерений (определений)	0.1

**2. Сведения о характеристиках объекта недвижимости
с кадастровым номером : 13:01:0132009:566 :**

№ п/п	Наименование характеристики	Значение характеристики
1	2	3
1.	Вид объекта недвижимости	здание
2.	Ранее присвоенный государственный учетный номер (инвентарный) здания, сооружения, объекта незавершенного строительства	-
3.	Кадастровый номер земельного участка (земельных участков), в границах которого (которых) расположены здание, сооружение, объект незавершенного строительства	13:01:0132009:56
4.	Уникальный учетный номер кадастрового квартала, в границах которого расположены здание, сооружение, объект незавершенного строительства	13:01:0132009

2. Сведения о характеристиках объекта недвижимости с кадастровым номером : 13:01:0132009:566 :

№ п/п	Наименование характеристики	Значение характеристики
1	2	3
5.	Адрес здания, сооружения, объекта незавершенного строительства	Российская Федерация, Республика Мордовия, район Ардатовский, город Ардатов, улица Постникова, дом 3
5.1.	Сведения о местоположении здания, сооружения, объекта незавершенного строительства (при отсутствии адреса) в структурированном в соответствии с федеральной информационной адресной системой виде	-
5.2.	Дополнительные сведения о местоположении	-
6.	Иные сведения	-

3. Пояснения к сведениям об объекте недвижимости с кадастровым номером 13:01:0132009:566 :

1.	-
----	---

**Описание местоположения зданий, сооружений,
объектов незавершенного строительства на земельном участке**

**1. Сведения о характерных точках контура объекта недвижимости
с кадастровым номером : 13:01:0132009:567 :**

Система координат МСК-13, зона 1

Зона № 1

Обозначение характерных точек контура	Содержатся в Едином государственном реестре недвижимости			Определены в ходе выполнения комплексных кадастровых работ			Метод опреде ления коор динат	Формулы, примененные для расчета средней квадратической погрешности определения координат характерных точек (Mt), м, с подставленными в такие формулы значениями и итоговые (вычисленные) значения Mt, м
	Координаты, м		Ради ус, м	Координаты, м		Ради ус, м		
	X	Y	R	X	Y	R		
1	2	3	4	5	6	7	8	9
н4500	-	-	-	465649.89	1358651.16	-	Метод спутниковых геодезических измерений (определений)	0.1
н4510	-	-	-	465674.44	1358663.54	-	Метод спутниковых геодезических измерений (определений)	0.1
н4520	-	-	-	465669.44	1358673.68	-	Метод спутниковых геодезических измерений (определений)	0.1
н4530	-	-	-	465644.73	1358661.21	-	Метод спутниковых геодезических измерений (определений)	0.1
н4500	-	-	-	465649.89	1358651.16	-	Метод спутниковых геодезических измерений (определений)	0.1

**2. Сведения о характеристиках объекта недвижимости
с кадастровым номером : 13:01:0132009:567 :**

№ п/п	Наименование характеристики	Значение характеристики
1	2	3
1.	Вид объекта недвижимости	здание
2.	Ранее присвоенный государственный учетный номер (инвентарный) здания, сооружения, объекта незавершенного строительства	-
3.	Кадастровый номер земельного участка (земельных участков), в границах которого (которых) расположены здание, сооружение, объект незавершенного строительства	13:01:0132009:55
4.	Уникальный учетный номер кадастрового квартала, в границах которого расположены здание, сооружение, объект незавершенного строительства	13:01:0132009

2. Сведения о характеристиках объекта недвижимости с кадастровым номером : 13:01:0132009:567 :

№ п/п	Наименование характеристики	Значение характеристики
1	2	3
5.	Адрес здания, сооружения, объекта незавершенного строительства	Российская Федерация, Республика Мордовия, район Ардатовский, город Ардатов, улица Постникова, дом 1
5.1.	Сведения о местоположении здания, сооружения, объекта незавершенного строительства (при отсутствии адреса) в структурированном в соответствии с федеральной информационной адресной системой виде	-
5.2.	Дополнительные сведения о местоположении	-
6.	Иные сведения	-

3. Пояснения к сведениям об объекте недвижимости с кадастровым номером 13:01:0132009:567 :

1.	-
----	---

**Описание местоположения зданий, сооружений,
объектов незавершенного строительства на земельном участке**

**1. Сведения о характерных точках контура объекта недвижимости
с кадастровым номером : 13:01:0132009:602 :**

Система координат МСК-13, зона 1

Зона № 1

Обозначение характерных точек контура	Содержатся в Едином государственном реестре недвижимости			Определены в ходе выполнения комплексных кадастровых работ			Метод опреде ления коор динат	Формулы, примененные для расчета средней квадратической погрешности определения координат характерных точек (Mt), м, с подставленными в такие формулы значениями и итоговые (вычисленные) значения Mt, м
	Координаты, м		Ради ус, м	Координаты, м		Ради ус, м		
	X	Y	R	X	Y	R		
1	2	3	4	5	6	7	8	9
н76О	-	-	-	465747.86	1358668.86	-	Метод спутниковых геодезических измерений (определений)	0.1
н78О	-	-	-	465752.91	1358671.58	-	Метод спутниковых геодезических измерений (определений)	0.1
н79О	-	-	-	465749.79	1358677.59	-	Метод спутниковых геодезических измерений (определений)	0.1
н77О	-	-	-	465744.77	1358675.03	-	Метод спутниковых геодезических измерений (определений)	0.1
н76О	-	-	-	465747.86	1358668.86	-	Метод спутниковых геодезических измерений (определений)	0.1

**2. Сведения о характеристиках объекта недвижимости
с кадастровым номером : 13:01:0132009:602 :**

№ п/п	Наименование характеристики	Значение характеристики
1	2	3
1.	Вид объекта недвижимости	здание
2.	Ранее присвоенный государственный учетный номер (инвентарный) здания, сооружения, объекта незавершенного строительства	-
3.	Кадастровый номер земельного участка (земельных участков), в границах которого (которых) расположены здание, сооружение, объект незавершенного строительства	13:01:0132009:5
4.	Уникальный учетный номер кадастрового квартала, в границах которого расположены здание, сооружение, объект незавершенного строительства	13:01:0132009

2. Сведения о характеристиках объекта недвижимости с кадастровым номером : 13:01:0132009:602 :

№ п/п	Наименование характеристики	Значение характеристики
1	2	3
5.	Адрес здания, сооружения, объекта незавершенного строительства	Российская Федерация, Республика Мордовия, район Ардатовский, город Ардатов, улица ПОСТНИКОВА, дом 5 "А"
5.1.	Сведения о местоположении здания, сооружения, объекта незавершенного строительства (при отсутствии адреса) в структурированном в соответствии с федеральной информационной адресной системой виде	-
5.2.	Дополнительные сведения о местоположении	-
6.	Иные сведения	-

3. Пояснения к сведениям об объекте недвижимости с кадастровым номером 13:01:0132009:602 :

1.	-
----	---

**Описание местоположения зданий, сооружений,
объектов незавершенного строительства на земельном участке**

**1. Сведения о характерных точках контура объекта недвижимости
с кадастровым номером : 13:01:0132009:617 :**

Система координат МСК-13, зона 1

Зона № 1

Обозначение характерных точек контура	Содержатся в Едином государственном реестре недвижимости			Определены в ходе выполнения комплексных кадастровых работ			Метод опреде ления коор динат	Формулы, примененные для расчета средней квадратической погрешности определения координат характерных точек (Mt), м, с подставленными в такие формулы значениями и итоговые (вычисленные) значения Mt, м
	Координаты, м		Ради ус, м	Координаты, м		Ради ус, м		
	X	Y	R	X	Y	R		
1	2	3	4	5	6	7	8	9
н184О	-	-	-	465939.40	1359112.72	-	Метод спутниковых геодезических измерений (определений)	0.1
н185О	-	-	-	465942.23	1359106.80	-	Метод спутниковых геодезических измерений (определений)	0.1
н454О	-	-	-	465948.25	1359109.76	-	Метод спутниковых геодезических измерений (определений)	0.1
н455О	-	-	-	465945.26	1359115.62	-	Метод спутниковых геодезических измерений (определений)	0.1
н184О	-	-	-	465939.40	1359112.72	-	Метод спутниковых геодезических измерений (определений)	0.1

**2. Сведения о характеристиках объекта недвижимости
с кадастровым номером : 13:01:0132009:617 :**

№ п/п	Наименование характеристики	Значение характеристики
1	2	3
1.	Вид объекта недвижимости	здание
2.	Ранее присвоенный государственный учетный номер (инвентарный) здания, сооружения, объекта незавершенного строительства	-
3.	Кадастровый номер земельного участка (земельных участков), в границах которого (которых) расположены здание, сооружение, объект незавершенного строительства	13:01:0132009:113
4.	Уникальный учетный номер кадастрового квартала, в границах которого расположены здание, сооружение, объект незавершенного строительства	13:01:0132009

2. Сведения о характеристиках объекта недвижимости с кадастровым номером : 13:01:0132009:617 :

№ п/п	Наименование характеристики	Значение характеристики
1	2	3
5.	Адрес здания, сооружения, объекта незавершенного строительства	Российская Федерация, Республика Мордовия, район Ардатовский, город Ардатов, микрорайон 2-й
5.1.	Сведения о местоположении здания, сооружения, объекта незавершенного строительства (при отсутствии адреса) в структурированном в соответствии с федеральной информационной адресной системой виде	-
5.2.	Дополнительные сведения о местоположении	-
6.	Иные сведения	-

3. Пояснения к сведениям об объекте недвижимости с кадастровым номером 13:01:0132009:617 :

1.	-
----	---

**Описание местоположения зданий, сооружений,
объектов незавершенного строительства на земельном участке**

**1. Сведения о характерных точках контура объекта недвижимости
с кадастровым номером : 13:01:0132009:620 :**

Система координат МСК-13, зона 1

Зона № 1

Обозначение характерных точек контура	Содержатся в Едином государственном реестре недвижимости			Определены в ходе выполнения комплексных кадастровых работ			Метод опреде ления коор динат	Формулы, примененные для расчета средней квадратической погрешности определения координат характерных точек (Mt), м, с подставленными в такие формулы значениями и итоговые (вычисленные) значения Mt, м
	Координаты, м		Ради ус, м	Координаты, м		Ради ус, м		
	X	Y	R	X	Y	R		
1	2	3	4	5	6	7	8	9
н456О	-	-	-	465950.05	1358779.40	-	Метод спутниковых геодезических измерений (определений)	0.1
н457О	-	-	-	465946.64	1358785.92	-	Метод спутниковых геодезических измерений (определений)	0.1
н201О	-	-	-	465943.58	1358784.28	-	Метод спутниковых геодезических измерений (определений)	0.1
н207О	-	-	-	465946.76	1358777.75	-	Метод спутниковых геодезических измерений (определений)	0.1
н456О	-	-	-	465950.05	1358779.40	-	Метод спутниковых геодезических измерений (определений)	0.1

**2. Сведения о характеристиках объекта недвижимости
с кадастровым номером : 13:01:0132009:620 :**

№ п/п	Наименование характеристики	Значение характеристики
1	2	3
1.	Вид объекта недвижимости	здание
2.	Ранее присвоенный государственный учетный номер (инвентарный) здания, сооружения, объекта незавершенного строительства	-
3.	Кадастровый номер земельного участка (земельных участков), в границах которого (которых) расположены здание, сооружение, объект незавершенного строительства	13:01:0132009:142
4.	Уникальный учетный номер кадастрового квартала, в границах которого расположены здание, сооружение, объект незавершенного строительства	13:01:0132009

2. Сведения о характеристиках объекта недвижимости с кадастровым номером : 13:01:0132009:620 :

№ п/п	Наименование характеристики	Значение характеристики
1	2	3
5.	Адрес здания, сооружения, объекта незавершенного строительства	Российская Федерация, Республика Мордовия, район Ардатовский, город Ардатов, улица Постникова
5.1.	Сведения о местоположении здания, сооружения, объекта незавершенного строительства (при отсутствии адреса) в структурированном в соответствии с федеральной информационной адресной системой виде	-
5.2.	Дополнительные сведения о местоположении	-
6.	Иные сведения	-

3. Пояснения к сведениям об объекте недвижимости с кадастровым номером 13:01:0132009:620 :

1.	-
----	---

**Описание местоположения зданий, сооружений,
объектов незавершенного строительства на земельном участке**

**1. Сведения о характерных точках контура объекта недвижимости
с кадастровым номером : 13:01:0132009:628 :**

Система координат МСК-13, зона 1

Зона № 1

Обозначение характерных точек контура	Содержатся в Едином государственном реестре недвижимости			Определены в ходе выполнения комплексных кадастровых работ			Метод опреде ления коор динат	Формулы, примененные для расчета средней квадратической погрешности определения координат характерных точек (Mt), м, с подставленными в такие формулы значениями и итоговые (вычисленные) значения Mt, м
	Координаты, м		Ради ус, м	Координаты, м		Ради ус, м		
	X	Y	R	X	Y	R		
1	2	3	4	5	6	7	8	9
н458О	-	-	-	465932.63	1359125.30	-	Метод спутниковых геодезических измерений (определений)	0.1
н65О	-	-	-	465930.83	1359129.26	-	Метод спутниковых геодезических измерений (определений)	0.1
н459О	-	-	-	465925.03	1359126.43	-	Метод спутниковых геодезических измерений (определений)	0.1
н460О	-	-	-	465926.77	1359122.51	-	Метод спутниковых геодезических измерений (определений)	0.1
н458О	-	-	-	465932.63	1359125.30	-	Метод спутниковых геодезических измерений (определений)	0.1

**2. Сведения о характеристиках объекта недвижимости
с кадастровым номером : 13:01:0132009:628 :**

№ п/п	Наименование характеристики	Значение характеристики
1	2	3
1.	Вид объекта недвижимости	здание
2.	Ранее присвоенный государственный учетный номер (инвентарный) здания, сооружения, объекта незавершенного строительства	-
3.	Кадастровый номер земельного участка (земельных участков), в границах которого (которых) расположены здание, сооружение, объект незавершенного строительства	13:01:0132009:2
4.	Уникальный учетный номер кадастрового квартала, в границах которого расположены здание, сооружение, объект незавершенного строительства	13:01:0132009

2. Сведения о характеристиках объекта недвижимости с кадастровым номером : 13:01:0132009:628 :

№ п/п	Наименование характеристики	Значение характеристики
1	2	3
5.	Адрес здания, сооружения, объекта незавершенного строительства	Российская Федерация, Республика Мордовия, район Ардатовский, город Ардатов, микрорайон 1-й
5.1.	Сведения о местоположении здания, сооружения, объекта незавершенного строительства (при отсутствии адреса) в структурированном в соответствии с федеральной информационной адресной системой виде	-
5.2.	Дополнительные сведения о местоположении	-
6.	Иные сведения	-

3. Пояснения к сведениям об объекте недвижимости с кадастровым номером 13:01:0132009:628 :

1.	-
----	---

**Описание местоположения зданий, сооружений,
объектов незавершенного строительства на земельном участке**

**1. Сведения о характерных точках контура объекта недвижимости
с кадастровым номером : 13:01:0132009:634 :**

Система координат МСК-13, зона 1

Зона № 1

Обозначение характерных точек контура	Содержатся в Едином государственном реестре недвижимости			Определены в ходе выполнения комплексных кадастровых работ			Метод опреде ления коор динат	Формулы, примененные для расчета средней квадратической погрешности определения координат характерных точек (Mt), м, с подставленными в такие формулы значениями и итоговые (вычисленные) значения Mt, м
	Координаты, м		Ради ус, м	Координаты, м		Ради ус, м		
	X	Y	R	X	Y	R		
1	2	3	4	5	6	7	8	9
н232О	-	-	-	465971.21	1359047.93	-	Метод спутниковых геодезических измерений (определений)	0.1
н233О	-	-	-	465969.51	1359051.58	-	Метод спутниковых геодезических измерений (определений)	0.1
н461О	-	-	-	465963.61	1359048.63	-	Метод спутниковых геодезических измерений (определений)	0.1
н462О	-	-	-	465965.26	1359045.03	-	Метод спутниковых геодезических измерений (определений)	0.1
н232О	-	-	-	465971.21	1359047.93	-	Метод спутниковых геодезических измерений (определений)	0.1

**2. Сведения о характеристиках объекта недвижимости
с кадастровым номером : 13:01:0132009:634 :**

№ п/п	Наименование характеристики	Значение характеристики
1	2	3
1.	Вид объекта недвижимости	здание
2.	Ранее присвоенный государственный учетный номер (инвентарный) здания, сооружения, объекта незавершенного строительства	-
3.	Кадастровый номер земельного участка (земельных участков), в границах которого (которых) расположены здание, сооружение, объект незавершенного строительства	13:01:0132009:211
4.	Уникальный учетный номер кадастрового квартала, в границах которого расположены здание, сооружение, объект незавершенного строительства	13:01:0132009

2. Сведения о характеристиках объекта недвижимости с кадастровым номером : 13:01:0132009:634 :

№ п/п	Наименование характеристики	Значение характеристики
1	2	3
5.	Адрес здания, сооружения, объекта незавершенного строительства	Российская Федерация, Республика Мордовия, район Ардатовский, город Ардатов, микрорайон 1-й, гараж 5
5.1.	Сведения о местоположении здания, сооружения, объекта незавершенного строительства (при отсутствии адреса) в структурированном в соответствии с федеральной информационной адресной системой виде	-
5.2.	Дополнительные сведения о местоположении	-
6.	Иные сведения	-

3. Пояснения к сведениям об объекте недвижимости с кадастровым номером 13:01:0132009:634 :

1.	-
----	---

**Описание местоположения зданий, сооружений,
объектов незавершенного строительства на земельном участке**

**1. Сведения о характерных точках контура объекта недвижимости
с кадастровым номером : 13:01:0132018:195 :**

Система координат МСК-13, зона 1

Зона № 1

Обозначение характерных точек контура	Содержатся в Едином государственном реестре недвижимости			Определены в ходе выполнения комплексных кадастровых работ			Метод опреде ления коор динат	Формулы, примененные для расчета средней квадратической погрешности определения координат характерных точек (Mt), м, с подставленными в такие формулы значениями и итоговые (вычисленные) значения Mt, м
	Координаты, м		Ради ус, м	Координаты, м		Ради ус, м		
	X	Y	R	X	Y	R		
1	2	3	4	5	6	7	8	9
н463О	-	-	-	466088.58	1358887.61	-	Метод спутниковых геодезических измерений (определений)	0.1
н464О	-	-	-	466086.23	1358886.26	-	Метод спутниковых геодезических измерений (определений)	0.1
н465О	-	-	-	466089.98	1358877.86	-	Метод спутниковых геодезических измерений (определений)	0.1
н466О	-	-	-	466096.48	1358881.51	-	Метод спутниковых геодезических измерений (определений)	0.1
н467О	-	-	-	466095.58	1358883.26	-	Метод спутниковых геодезических измерений (определений)	0.1
н468О	-	-	-	466105.78	1358888.16	-	Метод спутниковых геодезических измерений (определений)	0.1
н469О	-	-	-	466102.38	1358894.31	-	Метод спутниковых геодезических измерений (определений)	0.1
н470О	-	-	-	466100.78	1358893.56	-	Метод спутниковых геодезических измерений (определений)	0.1
н471О	-	-	-	466081.18	1358932.16	-	Метод спутниковых геодезических измерений (определений)	0.1


1. Сведения о характерных точках контура объекта недвижимости с кадастровым номером : 13:01:0132018:195 :								
Система координат МСК-13, зона 1							Зона № 1	
Обозначение характерных точек контура	Содержатся в Едином государственном реестре недвижимости			Определены в ходе выполнения комплексных кадастровых работ			Метод опреде ления коор динат	Формулы, примененные для расчета средней квадратической погрешности определения координат характерных точек (Mt), м, с подставленными в такие формулы значениями и итоговые (вычисленные) значения Mt, м
	Координаты, м		Ради ус, м	Координаты, м		Ради ус, м		
	X	Y	R	X	Y	R		
1	2	3	4	5	6	7	8	9
н472О	-	-	-	466083.48	1358933.16	-	Метод спутниковых геодезических измерений (определений)	0.1
н473О	-	-	-	466079.68	1358940.01	-	Метод спутниковых геодезических измерений (определений)	0.1
н474О	-	-	-	466069.93	1358934.96	-	Метод спутниковых геодезических измерений (определений)	0.1
н475О	-	-	-	466069.18	1358936.36	-	Метод спутниковых геодезических измерений (определений)	0.1
н476О	-	-	-	466062.68	1358933.41	-	Метод спутниковых геодезических измерений (определений)	0.1
н477О	-	-	-	466066.83	1358924.76	-	Метод спутниковых геодезических измерений (определений)	0.1
н478О	-	-	-	466069.63	1358925.86	-	Метод спутниковых геодезических измерений (определений)	0.1
н463О	-	-	-	466088.58	1358887.61	-	Метод спутниковых геодезических измерений (определений)	0.1
2. Сведения о характеристиках объекта недвижимости с кадастровым номером : 13:01:0132018:195 :								
№ п/п	Наименование характеристики					Значение характеристики		
1	2					3		
1.	Вид объекта недвижимости					здание		

2. Сведения о характеристиках объекта недвижимости с кадастровым номером : 13:01:0132018:195 :

№ п/п	Наименование характеристики	Значение характеристики
1	2	3
2.	Ранее присвоенный государственный учетный номер (инвентарный) здания, сооружения, объекта незавершенного строительства	-
3.	Кадастровый номер земельного участка (земельных участков), в границах которого (которых) расположены здание, сооружение, объект незавершенного строительства	13:01:0132009:62
4.	Уникальный учетный номер кадастрового квартала, в границах которого расположены здание, сооружение, объект незавершенного строительства	13:01:0132009
5.	Адрес здания, сооружения, объекта незавершенного строительства	Российская Федерация, Республика Мордовия, район Ардатовский, город Ардатов, микрорайон 1-й, дом 41
5.1.	Сведения о местоположении здания, сооружения, объекта незавершенного строительства (при отсутствии адреса) в структурированном в соответствии с федеральной информационной адресной системой виде	-
5.2.	Дополнительные сведения о местоположении	-
6.	Иные сведения	-

3. Пояснения к сведениям об объекте недвижимости с кадастровым номером 13:01:0132018:195 :

1.	-
----	---



**Описание местоположения зданий, сооружений,
объектов незавершенного строительства на земельном участке**

**1. Сведения о характерных точках контура объекта недвижимости
с кадастровым номером : 13:01:0132018:197 :**

Система координат МСК-13, зона 1

Зона № 1

Обозначение характерных точек контура	Содержатся в Едином государственном реестре недвижимости			Определены в ходе выполнения комплексных кадастровых работ			Метод опреде ления коор динат	Формулы, примененные для расчета средней квадратической погрешности определения координат характерных точек (Mt), м, с подставленными в такие формулы значениями и итоговые (вычисленные) значения Mt, м
	Координаты, м		Ради ус, м	Координаты, м		Ради ус, м		
	X	Y	R	X	Y	R		
1	2	3	4	5	6	7	8	9
н391О	-	-	-	465955.95	1358963.56	-	Метод спутниковых геодезических измерений (определений)	0.1
н394О	-	-	-	465950.41	1358974.33	-	Метод спутниковых геодезических измерений (определений)	0.1
н479О	-	-	-	465922.85	1358960.55	-	Метод спутниковых геодезических измерений (определений)	0.1
н480О	-	-	-	465928.19	1358949.71	-	Метод спутниковых геодезических измерений (определений)	0.1
н391О	-	-	-	465955.95	1358963.56	-	Метод спутниковых геодезических измерений (определений)	0.1

**2. Сведения о характеристиках объекта недвижимости
с кадастровым номером : 13:01:0132018:197 :**

№ п/п	Наименование характеристики	Значение характеристики
1	2	3
1.	Вид объекта недвижимости	здание
2.	Ранее присвоенный государственный учетный номер (инвентарный) здания, сооружения, объекта незавершенного строительства	-
3.	Кадастровый номер земельного участка (земельных участков), в границах которого (которых) расположены здание, сооружение, объект незавершенного строительства	13:01:0132009:9
4.	Уникальный учетный номер кадастрового квартала, в границах которого расположены здание, сооружение, объект незавершенного строительства	13:01:0132009

2. Сведения о характеристиках объекта недвижимости с кадастровым номером : 13:01:0132018:197 :

№ п/п	Наименование характеристики	Значение характеристики
1	2	3
5.	Адрес здания, сооружения, объекта незавершенного строительства	Российская Федерация, Республика Мордовия, район Ардатовский, город Ардатов, микрорайон 1-й, дом бн
5.1.	Сведения о местоположении здания, сооружения, объекта незавершенного строительства (при отсутствии адреса) в структурированном в соответствии с федеральной информационной адресной системой виде	-
5.2.	Дополнительные сведения о местоположении	-
6.	Иные сведения	-

3. Пояснения к сведениям об объекте недвижимости с кадастровым номером 13:01:0132018:197 :

1.	-
----	---

**Описание местоположения зданий, сооружений,
объектов незавершенного строительства на земельном участке**

**1. Сведения о характерных точках контура объекта недвижимости
с кадастровым номером : 13:01:0132018:199 :**

Система координат МСК-13, зона 1

Зона № 1

Обозначение характерных точек контура	Содержатся в Едином государственном реестре недвижимости			Определены в ходе выполнения комплексных кадастровых работ			Метод опреде ления коор динат	Формулы, примененные для расчета средней квадратической погрешности определения координат характерных точек (Mt), м, с подставленными в такие формулы значениями и итоговые (вычисленные) значения Mt, м
	Координаты, м		Ради ус, м	Координаты, м		Ради ус, м		
	X	Y	R	X	Y	R		
1	2	3	4	5	6	7	8	9
н163О	-	-	-	466064.17	1358960.23	-	Метод спутниковых геодезических измерений (определений)	0.1
106	-	-	-	466041.20	1359006.06	-	Метод спутниковых геодезических измерений (определений)	0.1
105	-	-	-	466038.66	1359010.88	-	Метод спутниковых геодезических измерений (определений)	0.1
104	-	-	-	466032.58	1359007.86	-	Метод спутниковых геодезических измерений (определений)	0.1
н113О	-	-	-	466032.26	1359008.49	-	Метод спутниковых геодезических измерений (определений)	0.1
н481О	-	-	-	466026.77	1359005.61	-	Метод спутниковых геодезических измерений (определений)	0.1
н162О	-	-	-	466053.16	1358953.80	-	Метод спутниковых геодезических измерений (определений)	0.1
н163О	-	-	-	466064.17	1358960.23	-	Метод спутниковых геодезических измерений (определений)	0.1

2. Сведения о характеристиках объекта недвижимости с кадастровым номером : 13:01:0132018:199 :

№ п/п	Наименование характеристики	Значение характеристики
1	2	3
1.	Вид объекта недвижимости	здание
2.	Ранее присвоенный государственный учетный номер (инвентарный) здания, сооружения, объекта незавершенного строительства	-
3.	Кадастровый номер земельного участка (земельных участков), в границах которого (которых) расположены здание, сооружение, объект незавершенного строительства	13:01:0132009:63
4.	Уникальный учетный номер кадастрового квартала, в границах которого расположены здание, сооружение, объект незавершенного строительства	13:01:0132009
5.	Адрес здания, сооружения, объекта незавершенного строительства	Российская Федерация, Республика Мордовия, район Ардатовский, город Ардатов, микрорайон 1-й, дом 42
5.1.	Сведения о местоположении здания, сооружения, объекта незавершенного строительства (при отсутствии адреса) в структурированном в соответствии с федеральной информационной адресной системой виде	-
5.2.	Дополнительные сведения о местоположении	-
6.	Иные сведения	-

3. Пояснения к сведениям об объекте недвижимости с кадастровым номером 13:01:0132018:199 :

1.	-
----	---

**Описание местоположения зданий, сооружений,
объектов незавершенного строительства на земельном участке**

**1. Сведения о характерных точках контура объекта недвижимости
с кадастровым номером : 13:01:0132018:200 :**

Система координат МСК-13, зона 1

Зона № 1

Обозначение характерных точек контура	Содержатся в Едином государственном реестре недвижимости			Определены в ходе выполнения комплексных кадастровых работ			Метод опреде ления коор динат	Формулы, примененные для расчета средней квадратической погрешности определения координат характерных точек (Mt), м, с подставленными в такие формулы значениями и итоговые (вычисленные) значения Mt, м
	Координаты, м		Ради ус, м	Координаты, м		Ради ус, м		
	X	Y	R	X	Y	R		
1	2	3	4	5	6	7	8	9
н177О	-	-	-	466016.11	1359033.26	-	Метод спутниковых геодезических измерений (определений)	0.1
135	-	-	-	466027.20	1359039.48	-	Метод спутниковых геодезических измерений (определений)	0.1
132	-	-	-	466003.19	1359089.90	-	Метод спутниковых геодезических измерений (определений)	0.1
н176О	-	-	-	465991.75	1359085.03	-	Метод спутниковых геодезических измерений (определений)	0.1
н177О	-	-	-	466016.11	1359033.26	-	Метод спутниковых геодезических измерений (определений)	0.1

**2. Сведения о характеристиках объекта недвижимости
с кадастровым номером : 13:01:0132018:200 :**

№ п/п	Наименование характеристики	Значение характеристики
1	2	3
1.	Вид объекта недвижимости	здание
2.	Ранее присвоенный государственный учетный номер (инвентарный) здания, сооружения, объекта незавершенного строительства	-
3.	Кадастровый номер земельного участка (земельных участков), в границах которого (которых) расположены здание, сооружение, объект незавершенного строительства	13:01:0132009:67
4.	Уникальный учетный номер кадастрового квартала, в границах которого расположены здание, сооружение, объект незавершенного строительства	13:01:0132009

2. Сведения о характеристиках объекта недвижимости с кадастровым номером : 13:01:0132018:200 :

№ п/п	Наименование характеристики	Значение характеристики
1	2	3
5.	Адрес здания, сооружения, объекта незавершенного строительства	Российская Федерация, Республика Мордовия, район Ардатовский, город Ардатов, микрорайон 1-й, дом 43
5.1.	Сведения о местоположении здания, сооружения, объекта незавершенного строительства (при отсутствии адреса) в структурированном в соответствии с федеральной информационной адресной системой виде	-
5.2.	Дополнительные сведения о местоположении	-
6.	Иные сведения	-

3. Пояснения к сведениям об объекте недвижимости с кадастровым номером 13:01:0132018:200 :

1.	-
----	---

**Описание местоположения зданий, сооружений,
объектов незавершенного строительства на земельном участке**

**1. Сведения о характерных точках контура объекта недвижимости
с кадастровым номером : 13:01:0132018:207 :**

Система координат МСК-13, зона 1

Зона № 1

Обозначение характерных точек контура	Содержатся в Едином государственном реестре недвижимости			Определены в ходе выполнения комплексных кадастровых работ			Метод опреде ления коор динат	Формулы, примененные для расчета средней квадратической погрешности определения координат характерных точек (Mt), м, с подставленными в такие формулы значениями и итоговые (вычисленные) значения Mt, м
	Координаты, м		Ради ус, м	Координаты, м		Ради ус, м		
	X	Y	R	X	Y	R		
1	2	3	4	5	6	7	8	9
н482О	-	-	-	465963.36	1359115.03	-	Метод спутниковых геодезических измерений (определений)	0.1
н483О	-	-	-	465967.46	1359117.03	-	Метод спутниковых геодезических измерений (определений)	0.1
н484О	-	-	-	465964.26	1359123.13	-	Метод спутниковых геодезических измерений (определений)	0.1
н485О	-	-	-	465960.41	1359121.28	-	Метод спутниковых геодезических измерений (определений)	0.1
н482О	-	-	-	465963.36	1359115.03	-	Метод спутниковых геодезических измерений (определений)	0.1

**2. Сведения о характеристиках объекта недвижимости
с кадастровым номером : 13:01:0132018:207 :**

№ п/п	Наименование характеристики	Значение характеристики
1	2	3
1.	Вид объекта недвижимости	здание
2.	Ранее присвоенный государственный учетный номер (инвентарный) здания, сооружения, объекта незавершенного строительства	-
3.	Кадастровый номер земельного участка (земельных участков), в границах которого (которых) расположены здание, сооружение, объект незавершенного строительства	13:01:0132018:20
4.	Уникальный учетный номер кадастрового квартала, в границах которого расположены здание, сооружение, объект незавершенного строительства	13:01:0132009

2. Сведения о характеристиках объекта недвижимости с кадастровым номером : 13:01:0132018:207 :

№ п/п	Наименование характеристики	Значение характеристики
1	2	3
5.	Адрес здания, сооружения, объекта незавершенного строительства	Российская Федерация, Республика Мордовия, район Ардатовский, город Ардатов, микрорайон 1-й, дом 23а
5.1.	Сведения о местоположении здания, сооружения, объекта незавершенного строительства (при отсутствии адреса) в структурированном в соответствии с федеральной информационной адресной системой виде	-
5.2.	Дополнительные сведения о местоположении	-
6.	Иные сведения	-

3. Пояснения к сведениям об объекте недвижимости с кадастровым номером 13:01:0132018:207 :

1.	-
----	---

**Описание местоположения зданий, сооружений,
объектов незавершенного строительства на земельном участке**

**1. Сведения о характерных точках контура объекта недвижимости
с кадастровым номером : 13:01:0132018:781 :**

Система координат МСК-13, зона 1

Зона № 1

Обозначение характерных точек контура	Содержатся в Едином государственном реестре недвижимости			Определены в ходе выполнения комплексных кадастровых работ			Метод опреде ления коор динат	Формулы, примененные для расчета средней квадратической погрешности определения координат характерных точек (Mt), м, с подставленными в такие формулы значениями и итоговые (вычисленные) значения Mt, м
	Координаты, м		Ради ус, м	Координаты, м		Ради ус, м		
	X	Y	R	X	Y	R		
1	2	3	4	5	6	7	8	9
н486О	-	-	-	465938.71	1359128.34	-	Метод спутниковых геодезических измерений (определений)	0.1
н487О	-	-	-	465936.66	1359132.63	-	Метод спутниковых геодезических измерений (определений)	0.1
н214О	-	-	-	465930.86	1359130.05	-	Метод спутниковых геодезических измерений (определений)	0.1
94	-	-	-	465931.14	1359129.47	-	Метод спутниковых геодезических измерений (определений)	0.1
93	-	-	-	465933.10	1359125.40	-	Метод спутниковых геодезических измерений (определений)	0.1
н486О	-	-	-	465938.71	1359128.34	-	Метод спутниковых геодезических измерений (определений)	0.1

**2. Сведения о характеристиках объекта недвижимости
с кадастровым номером : 13:01:0132018:781 :**

№ п/п	Наименование характеристики	Значение характеристики
1	2	3
1.	Вид объекта недвижимости	здание
2.	Ранее присвоенный государственный учетный номер (инвентарный) здания, сооружения, объекта незавершенного строительства	-
3.	Кадастровый номер земельного участка (земельных участков), в границах которого (которых) расположены здание, сооружение, объект незавершенного строительства	13:01:0132018:159

2. Сведения о характеристиках объекта недвижимости с кадастровым номером : 13:01:0132018:781 :

№ п/п	Наименование характеристики	Значение характеристики
1	2	3
4.	Уникальный учетный номер кадастрового квартала, в границах которого расположены здание, сооружение, объект незавершенного строительства	13:01:0132009
5.	Адрес здания, сооружения, объекта незавершенного строительства	Российская Федерация, Республика Мордовия, район Ардатовский, город Ардатов, гаражно-строительный кооператив Гаражный участок N 2, строение 45
5.1.	Сведения о местоположении здания, сооружения, объекта незавершенного строительства (при отсутствии адреса) в структурированном в соответствии с федеральной информационной адресной системой виде	-
5.2.	Дополнительные сведения о местоположении	-
6.	Иные сведения	-

3. Пояснения к сведениям об объекте недвижимости с кадастровым номером 13:01:0132018:781 :

1.	-
----	---

**Описание местоположения зданий, сооружений,
объектов незавершенного строительства на земельном участке**

**1. Сведения о характерных точках контура объекта недвижимости
с кадастровым номером : 13:01:0132018:764 :**

Система координат МСК-13, зона 1

Зона № 1

Обозначение характерных точек контура	Содержатся в Едином государственном реестре недвижимости			Определены в ходе выполнения комплексных кадастровых работ			Метод опреде ления коор динат	Формулы, примененные для расчета средней квадратической погрешности определения координат характерных точек (Mt), м, с подставленными в такие формулы значениями и итоговые (вычисленные) значения Mt, м
	Координаты, м		Ради ус, м	Координаты, м		Ради ус, м		
	X	Y	R	X	Y	R		
1	2	3	4	5	6	7	8	9
н272О	-	-	-	465999.77	1359006.97	-	Метод спутниковых геодезических измерений (определений)	0.1
н488О	-	-	-	465997.36	1359011.53	-	Метод спутниковых геодезических измерений (определений)	0.1
н489О	-	-	-	465991.94	1359008.51	-	Метод спутниковых геодезических измерений (определений)	0.1
н273О	-	-	-	465993.97	1359003.93	-	Метод спутниковых геодезических измерений (определений)	0.1
н272О	-	-	-	465999.77	1359006.97	-	Метод спутниковых геодезических измерений (определений)	0.1

**2. Сведения о характеристиках объекта недвижимости
с кадастровым номером : 13:01:0132018:764 :**

№ п/п	Наименование характеристики	Значение характеристики
1	2	3
1.	Вид объекта недвижимости	здание
2.	Ранее присвоенный государственный учетный номер (инвентарный) здания, сооружения, объекта незавершенного строительства	-
3.	Кадастровый номер земельного участка (земельных участков), в границах которого (которых) расположены здание, сооружение, объект незавершенного строительства	-
4.	Уникальный учетный номер кадастрового квартала, в границах которого расположены здание, сооружение, объект незавершенного строительства	13:01:0132009

2. Сведения о характеристиках объекта недвижимости с кадастровым номером : 13:01:0132018:764 :

№ п/п	Наименование характеристики	Значение характеристики
1	2	3
5.	Адрес здания, сооружения, объекта незавершенного строительства	Российская Федерация, Республика Мордовия, район Ардатовский, город Ардатов, микрорайон 1-й
5.1.	Сведения о местоположении здания, сооружения, объекта незавершенного строительства (при отсутствии адреса) в структурированном в соответствии с федеральной информационной адресной системой виде	-
5.2.	Дополнительные сведения о местоположении	-
6.	Иные сведения	-

3. Пояснения к сведениям об объекте недвижимости с кадастровым номером 13:01:0132018:764 :

1.	-
----	---

**Описание местоположения зданий, сооружений,
объектов незавершенного строительства на земельном участке**

**1. Сведения о характерных точках контура объекта недвижимости
с кадастровым номером : 13:01:0132009:271 :**

Система координат МСК-13, зона 1

Зона № 1

Обозначение характерных точек контура	Содержатся в Едином государственном реестре недвижимости			Определены в ходе выполнения комплексных кадастровых работ			Метод опреде ления коор динат	Формулы, примененные для расчета средней квадратической погрешности определения координат характерных точек (Mt), м, с подставленными в такие формулы значениями и итоговые (вычисленные) значения Mt, м
	Координаты, м		Ради ус, м	Координаты, м		Ради ус, м		
	X	Y	R	X	Y	R		
1	2	3	4	5	6	7	8	9
н490О	-	-	-	465882.11	1358946.47	-	Метод спутниковых геодезических измерений (определений)	0.1
н491О	-	-	-	465882.60	1358949.58	-	Метод спутниковых геодезических измерений (определений)	0.1
н492О	-	-	-	465874.63	1358956.17	-	Метод спутниковых геодезических измерений (определений)	0.1
н493О	-	-	-	465871.85	1358955.13	-	Метод спутниковых геодезических измерений (определений)	0.1
н494О	-	-	-	465869.81	1358944.71	-	Метод спутниковых геодезических измерений (определений)	0.1
н495О	-	-	-	465871.97	1358943.05	-	Метод спутниковых геодезических измерений (определений)	0.1
н490О	-	-	-	465882.11	1358946.47	-	Метод спутниковых геодезических измерений (определений)	0.1

**2. Сведения о характеристиках объекта недвижимости
с кадастровым номером : 13:01:0132009:271 :**

№ п/п	Наименование характеристики	Значение характеристики
1	2	3
1.	Вид объекта недвижимости	сооружение

Сведения о зданиях, сооружениях, объектах незавершенного строительства, необходимые для исправления реестровых ошибок в сведениях об описании их местоположения

1. Сведения о характерных точках контура

здание

вид объекта недвижимости (здание, сооружение, объект незавершенного строительства)

с кадастровым номером 13:01:0132009:786 :

Система координат МСК-13, зона 1

Зона № 1

Обозначение характерных точек контура	Содержатся в Едином государственном реестре недвижимости			Определены в ходе выполнения комплексных кадастровых работ			Метод опреде ления коор динат	Формулы, примененные для расчета средней квадратической погрешности определения координат характерных точек (Mt), м, с подставленными в такие формулы значениями и итоговые (вычисленные) значения Mt, м
	Координаты, м		Ради ус, м	Координаты, м		Ради ус, м		
	X	Y	R	X	Y	R		
1	2	3	4	5	6	7	8	9
214	465934.23	1359120.5 1	-	465934.4 8	1359121.4 8	-	Метод спутниковых геодезически х измерений (определений)	0.1
215	465932.16	1359124.6 4	-	465932.7 1	1359125.2 2	-	Метод спутниковых геодезически х измерений (определений)	0.1
216	465926.93	1359122.0 1	-	465926.7 3	1359122.4 8	-	Метод спутниковых геодезически х измерений (определений)	0.1
217	465929.00	1359117.8 9	-	465928.7 3	1359118.5 4	-	Метод спутниковых геодезически х измерений (определений)	0.1
214	465934.23	1359120.5 1	-	465934.4 8	1359121.4 8	-	Метод спутниковых геодезически х измерений (определений)	0.1

**2. Иные сведения об объекте недвижимости
с кадастровым номером: 13:01:0132009:786 :**

1.

3. Пояснения к сведениям об объекте недвижимости с кадастровым номером 13:01:0132009:786 :

1.

-

Сведения о зданиях, сооружениях, объектах незавершенного строительства, необходимые для исправления реестровых ошибок в сведениях об описании их местоположения

1. Сведения о характерных точках контура

здание

вид объекта недвижимости (здание, сооружение, объект незавершенного строительства)

с кадастровым номером 13:01:0132009:608 :

Система координат МСК-13, зона 1

Зона № 1

Обозначение характерных точек контура	Содержатся в Едином государственном реестре недвижимости			Определены в ходе выполнения комплексных кадастровых работ			Метод опреде ления коор динат	Формулы, примененные для расчета средней квадратической погрешности определения координат характерных точек (Mt), м, с подставленными в такие формулы значениями и итоговые (вычисленные) значения Mt, м
	Координаты, м		Ради ус, м	Координаты, м		Ради ус, м		
	X	Y	R	X	Y	R		
1	2	3	4	5	6	7	8	9
218	465940.05	1359108.5 9	-	465940.4 1	1359109.6 4	-	Метод спутниковых геодезически х измерений (определений)	0.1
219	465938.07	1359112.6 2	-	465938.5 9	1359113.0 9	-	Метод спутниковых геодезически х измерений (определений)	0.1
н104О	-	-	-	465933.8 4	1359110.5 8	-	Метод спутниковых геодезически х измерений (определений)	0.1
220	465932.68	1359109.9 7	-	465932.7 8	1359110.0 2	-	Метод спутниковых геодезически х измерений (определений)	0.1
221	465934.67	1359105.9 3	-	465934.4 4	1359106.5 4	-	Метод спутниковых геодезически х измерений (определений)	0.1
218	465940.05	1359108.5 9	-	465940.4 1	1359109.6 4	-	Метод спутниковых геодезически х измерений (определений)	0.1

2. Иные сведения об объекте недвижимости

с кадастровым номером: 13:01:0132009:608 :

1.

3. Пояснения к сведениям об объекте недвижимости с кадастровым номером 13:01:0132009:608 :

1.

-

Сведения о зданиях, сооружениях, объектах незавершенного строительства, необходимые для исправления реестровых ошибок в сведениях об описании их местоположения

1. Сведения о характерных точках контура

здание

вид объекта недвижимости (здание, сооружение, объект незавершенного строительства)

с кадастровым номером 13:01:0132009:609 :

Система координат МСК-13, зона 1

Зона № 1

Обозначение характерных точек контура	Содержатся в Едином государственном реестре недвижимости			Определены в ходе выполнения комплексных кадастровых работ			Метод опреде ления коор динат	Формулы, примененные для расчета средней квадратической погрешности определения координат характерных точек (Mt), м, с подставленными в такие формулы значениями и итоговые (вычисленные) значения Mt, м
	Координаты, м		Ради ус, м	Координаты, м		Ради ус, м		
	X	Y	R	X	Y	R		
1	2	3	4	5	6	7	8	9
222	465654.63	1358620.5 6	-	465654.1 9	1358620.3 3	-	Метод спутниковых геодезически х измерений (определений)	0.1
223	465652.29	1358625.0 9	-	465651.7 4	1358625.4 2	-	Метод спутниковых геодезически х измерений (определений)	0.1
224	465647.63	1358622.6 8	-	465646.2 2	1358623.1 4	-	Метод спутниковых геодезически х измерений (определений)	0.1
225	465649.97	1358618.1 5	-	465648.7 7	1358617.4 2	-	Метод спутниковых геодезически х измерений (определений)	0.1
222	465654.63	1358620.5 6	-	465654.1 9	1358620.3 3	-	Метод спутниковых геодезически х измерений (определений)	0.1

**2. Иные сведения об объекте недвижимости
с кадастровым номером: 13:01:0132009:609 :**

1.

3. Пояснения к сведениям об объекте недвижимости с кадастровым номером 13:01:0132009:609 :

1.

-

Сведения о зданиях, сооружениях, объектах незавершенного строительства, необходимые для исправления реестровых ошибок в сведениях об описании их местоположения

1. Сведения о характерных точках контура

здание

вид объекта недвижимости (здание, сооружение, объект незавершенного строительства)

с кадастровым номером 13:01:0132009:621 :

Система координат МСК-13, зона 1

Зона № 1

Обозначение характерных точек контура	Содержатся в Едином государственном реестре недвижимости			Определены в ходе выполнения комплексных кадастровых работ			Метод опреде ления коор динат	Формулы, примененные для расчета средней квадратической погрешности определения координат характерных точек (Mt), м, с подставленными в такие формулы значениями и итоговые (вычисленные) значения Mt, м
	Координаты, м		Ради ус, м	Координаты, м		Ради ус, м		
	X	Y	R	X	Y	R		
1	2	3	4	5	6	7	8	9
226	465971.49	1359061.7 2	-	465971.9 0	1359062.2 0	-	Метод спутниковых геодезически х измерений (определений)	0.1
227	465969.15	1359066.4 8	-	465969.1 4	1359067.2 1	-	Метод спутниковых геодезически х измерений (определений)	0.1
228	465963.23	1359063.5 7	-	465963.3 8	1359064.0 0	-	Метод спутниковых геодезически х измерений (определений)	0.1
н216О	-	-	-	465965.3 2	1359060.3 5	-	Метод спутниковых геодезически х измерений (определений)	0.1
229	465965.57	1359058.8 1	-	465966.0 2	1359059.0 3	-	Метод спутниковых геодезически х измерений (определений)	0.1
226	465971.49	1359061.7 2	-	465971.9 0	1359062.2 0	-	Метод спутниковых геодезически х измерений (определений)	0.1

2. Иные сведения об объекте недвижимости

с кадастровым номером: 13:01:0132009: 621 :

1.

3. Пояснения к сведениям об объекте недвижимости с кадастровым номером 13:01:0132009:621 :

1.

-

Сведения о зданиях, сооружениях, объектах незавершенного строительства, необходимые для исправления реестровых ошибок в сведениях об описании их местоположения

1. Сведения о характерных точках контура

здание

вид объекта недвижимости (здание, сооружение, объект незавершенного строительства)

с кадастровым номером 13:01:0132009:623 :

Система координат МСК-13, зона 1

Зона № 1

Обозначение характерных точек контура	Содержатся в Едином государственном реестре недвижимости			Определены в ходе выполнения комплексных кадастровых работ			Метод опреде ления коор динат	Формулы, примененные для расчета средней квадратической погрешности определения координат характерных точек (Mt), м, с подставленными в такие формулы значениями и итоговые (вычисленные) значения Mt, м
	Координаты, м		Ради ус, м	Координаты, м		Ради ус, м		
	X	Y	R	X	Y	R		
1	2	3	4	5	6	7	8	9
230	465950.18	1359104.4 7	-	465950.7 5	1359104.7 5	-	Метод спутниковых геодезически х измерений (определений)	0.1
186	465947.71	1359109.4 9	-	465948.2 6	1359109.7 5	-	Метод спутниковых геодезически х измерений (определений)	0.1
187	465942.15	1359106.7 6	-	465942.2 3	1359106.8 0	-	Метод спутниковых геодезически х измерений (определений)	0.1
188	465944.62	1359101.7 3	-	465944.6 2	1359101.7 3	-	Метод спутниковых геодезически х измерений (определений)	0.1
230	465950.18	1359104.4 7	-	465950.7 5	1359104.7 5	-	Метод спутниковых геодезически х измерений (определений)	0.1

**2. Иные сведения об объекте недвижимости
с кадастровым номером: 13:01:0132009:623 :**

1.

3. Пояснения к сведениям об объекте недвижимости с кадастровым номером 13:01:0132009:623 :

1.

-

Сведения о зданиях, сооружениях, объектах незавершенного строительства, необходимые для исправления реестровых ошибок в сведениях об описании их местоположения

1. Сведения о характерных точках контура

здание

вид объекта недвижимости (здание, сооружение, объект незавершенного строительства)

с кадастровым номером 13:01:0132009:631 :

Система координат МСК-13, зона 1

Зона № 1

Обозначение характерных точек контура	Содержатся в Едином государственном реестре недвижимости			Определены в ходе выполнения комплексных кадастровых работ			Метод опреде ления коор динат	Формулы, примененные для расчета средней квадратической погрешности определения координат характерных точек (Mt), м, с подставленными в такие формулы значениями и итоговые (вычисленные) значения Mt, м
	Координаты, м		Ради ус, м	Координаты, м		Ради ус, м		
	X	Y	R	X	Y	R		
1	2	3	4	5	6	7	8	9
231	465711.14	1359006.6 4	-	465712.1 7	1359006.9 9	-	Метод спутниковых геодезически х измерений (определений)	0.1
232	465706.00	1359017.7 1	-	465706.8 7	1359018.2 5	-	Метод спутниковых геодезически х измерений (определений)	0.1
233	465701.92	1359015.8 1	-	465701.9 2	1359015.8 1	-	Метод спутниковых геодезически х измерений (определений)	0.1
234	465703.82	1359012.3 7	-	465703.8 2	1359012.3 7	-	Метод спутниковых геодезически х измерений (определений)	0.1
235	465699.98	1359010.7 3	-	465699.6 3	1359010.3 9	-	Метод спутниковых геодезически х измерений (определений)	0.1
236	465703.52	1359003.1 1	-	465703.1 3	1359002.9 5	-	Метод спутниковых геодезически х измерений (определений)	0.1
231	465711.14	1359006.6 4	-	465712.1 7	1359006.9 9	-	Метод спутниковых геодезически х измерений (определений)	0.1

Сведения о зданиях, сооружениях, объектах незавершенного строительства, необходимые для исправления реестровых ошибок в сведениях об описании их местоположения
--

2. Иные сведения об объекте недвижимости с кадастровым номером: 13:01:0132009:631 :
--

1.

3. Пояснения к сведениям об объекте недвижимости с кадастровым номером 13:01:0132009:631 :

1.

-

Сведения о зданиях, сооружениях, объектах незавершенного строительства, необходимые для исправления реестровых ошибок в сведениях об описании их местоположения

1. Сведения о характерных точках контура

здание

вид объекта недвижимости (здание, сооружение, объект незавершенного строительства)

с кадастровым номером 13:01:0132009:633 :

Система координат МСК-13, зона 1

Зона № 1

Обозначение характерных точек контура	Содержатся в Едином государственном реестре недвижимости			Определены в ходе выполнения комплексных кадастровых работ			Метод опреде ления коор динат	Формулы, примененные для расчета средней квадратической погрешности определения координат характерных точек (Mt), м, с подставленными в такие формулы значениями и итоговые (вычисленные) значения Mt, м
	Координаты, м		Ради ус, м	Координаты, м		Ради ус, м		
	X	Y	R	X	Y	R		
1	2	3	4	5	6	7	8	9
237	465701.03	1358932.7 4	-	465701.4 1	1358933.1 5	-	Метод спутниковых геодезически х измерений (определений)	0.1
238	465695.37	1358944.7 7	-	465695.5 7	1358945.7 1	-	Метод спутниковых геодезически х измерений (определений)	0.1
239	465684.22	1358939.5 3	-	465684.1 7	1358940.3 5	-	Метод спутниковых геодезически х измерений (определений)	0.1
240	465689.89	1358927.5 0	-	465690.4 7	1358927.3 5	-	Метод спутниковых геодезически х измерений (определений)	0.1
237	465701.03	1358932.7 4	-	465701.4 1	1358933.1 5	-	Метод спутниковых геодезически х измерений (определений)	0.1

**2. Иные сведения об объекте недвижимости
с кадастровым номером: 13:01:0132009:633 :**

1.

3. Пояснения к сведениям об объекте недвижимости с кадастровым номером 13:01:0132009:633 :

1.

-

Сведения о зданиях, сооружениях, объектах незавершенного строительства, необходимые для исправления реестровых ошибок в сведениях об описании их местоположения

1. Сведения о характерных точках контура

здание

вид объекта недвижимости (здание, сооружение, объект незавершенного строительства)

с кадастровым номером 13:01:0132009:639 :

Система координат МСК-13, зона 1

Зона № 1

Обозначение характерных точек контура	Содержатся в Едином государственном реестре недвижимости			Определены в ходе выполнения комплексных кадастровых работ			Метод опреде ления коор динат	Формулы, примененные для расчета средней квадратической погрешности определения координат характерных точек (Mt), м, с подставленными в такие формулы значениями и итоговые (вычисленные) значения Mt, м
	Координаты, м		Ради ус, м	Координаты, м		Ради ус, м		
	X	Y	R	X	Y	R		
1	2	3	4	5	6	7	8	9
241	465756.12	1358671.48	-	465756.75	1358672.45	-	Метод спутниковых геодезически х измерений (определений)	0.1
н258О	-	-	-	465754.92	1358676.19	-	Метод спутниковых геодезически х измерений (определений)	0.1
242	465753.02	1358678.38	-	465751.77	1358682.63	-	Метод спутниковых геодезически х измерений (определений)	0.1
243	465749.19	1358676.47	-	465748.13	1358680.75	-	Метод спутниковых геодезически х измерений (определений)	0.1
н79О	-	-	-	465749.79	1358677.59	-	Метод спутниковых геодезически х измерений (определений)	0.1
н78О	-	-	-	465752.91	1358671.58	-	Метод спутниковых геодезически х измерений (определений)	0.1
244	465752.22	1358669.73	-	465753.41	1358670.59	-	Метод спутниковых геодезически х измерений (определений)	0.1

Сведения о зданиях, сооружениях, объектах незавершенного строительства, необходимые для исправления реестровых ошибок в сведениях об описании их местоположения

1. Сведения о характерных точках контура

здание

вид объекта недвижимости (здание, сооружение, объект незавершенного строительства)

с кадастровым номером 13:01:0132009:639 :

Система координат МСК-13, зона 1

Зона № 1

Обозначение характерных точек контура	Содержатся в Едином государственном реестре недвижимости		Ради ус, м	Определены в ходе выполнения комплексных кадастровых работ		Ради ус, м	Метод опреде ления коор динат	Формулы, примененные для расчета средней квадратической погрешности определения координат характерных точек (Mt), м, с подставленными в такие формулы значениями и итоговые (вычисленные) значения Mt, м
	Координаты, м		Координаты, м					
	X	Y	R	X	Y	R		
1	2	3	4	5	6	7	8	9
241	465756.12	1358671.4 8	-	465756.7 5	1358672.4 5	-	Метод спутниковых геодезически х измерений (определений)	0.1

2. Иные сведения об объекте недвижимости

с кадастровым номером: 13:01:0132009: 639 :

1.

3. Пояснения к сведениям об объекте недвижимости с кадастровым номером 13:01:0132009:639 :

1.

-

Сведения о зданиях, сооружениях, объектах незавершенного строительства, необходимые для исправления реестровых ошибок в сведениях об описании их местоположения

1. Сведения о характерных точках контура

здание

вид объекта недвижимости (здание, сооружение, объект незавершенного строительства)

с кадастровым номером 13:01:0132009:641 :

Система координат МСК-13, зона 1

Зона № 1

Обозначение характерных точек контура	Содержатся в Едином государственном реестре недвижимости		Определены в ходе выполнения комплексных кадастровых работ		Метод опреде ления коор динат	Формулы, примененные для расчета средней квадратической погрешности определения координат характерных точек (Mt), м, с подставленными в такие формулы значениями и итоговые (вычисленные) значения Mt, м		
	Координаты, м		Ради ус, м	Координаты, м			Ради ус, м	
	X	Y	R	X			Y	R
1	2	3	4	5	6	7	8	9
245	465817.50	1358786.1 0	-	465817.8 8	1358786.2 8	-	Метод спутниковых геодезически х измерений (определений)	0.1
246	465812.71	1358797.2 1	-	465812.8 8	1358797.9 6	-	Метод спутниковых геодезически х измерений (определений)	0.1
247	465805.64	1358794.1 6	-	465805.2 4	1358794.7 6	-	Метод спутниковых геодезически х измерений (определений)	0.1
248	465810.43	1358783.0 5	-	465810.4 3	1358783.0 5	-	Метод спутниковых геодезически х измерений (определений)	0.1
245	465817.50	1358786.1 0	-	465817.8 8	1358786.2 8	-	Метод спутниковых геодезически х измерений (определений)	0.1

2. Иные сведения об объекте недвижимости с кадастровым номером: 13:01:0132009:641 :

1.

3. Пояснения к сведениям об объекте недвижимости с кадастровым номером 13:01:0132009:641 :

1.

-

Сведения о зданиях, сооружениях, объектах незавершенного строительства, необходимые для исправления реестровых ошибок в сведениях об описании их местоположения

1. Сведения о характерных точках контура

здание

вид объекта недвижимости (здание, сооружение, объект незавершенного строительства)

с кадастровым номером 13:01:0132009:645 :

Система координат МСК-13, зона 1

Зона № 1

Обозначение характерных точек контура	Содержатся в Едином государственном реестре недвижимости		Ради ус, м	Определены в ходе выполнения комплексных кадастровых работ		Ради ус, м	Метод опреде ления коор динат	Формулы, примененные для расчета средней квадратической погрешности определения координат характерных точек (Mt), м, с подставленными в такие формулы значениями и итоговые (вычисленные) значения Mt, м
	Координаты, м			Координаты, м				
	X	Y		X	Y			
1	2	3	4	5	6	7	8	9
249	465942.57	1359104.1 7	-	465942.8 3	1359104.9 1	-	Метод спутниковых геодезически х измерений (определений)	0.1
250	465940.29	1359108.6 9	-	465940.4 1	1359109.6 4	-	Метод спутниковых геодезически х измерений (определений)	0.1
251	465934.67	1359105.8 4	-	465934.4 4	1359106.5 4	-	Метод спутниковых геодезически х измерений (определений)	0.1
252	465936.95	1359101.3 2	-	465936.7 0	1359101.8 2	-	Метод спутниковых геодезически х измерений (определений)	0.1
249	465942.57	1359104.1 7	-	465942.8 3	1359104.9 1	-	Метод спутниковых геодезически х измерений (определений)	0.1

**2. Иные сведения об объекте недвижимости
с кадастровым номером: 13:01:0132009:645 :**

1.

3. Пояснения к сведениям об объекте недвижимости с кадастровым номером 13:01:0132009:645 :

1.

-

Сведения о зданиях, сооружениях, объектах незавершенного строительства, необходимые для исправления реестровых ошибок в сведениях об описании их местоположения

1. Сведения о характерных точках контура

здание

вид объекта недвижимости (здание, сооружение, объект незавершенного строительства)

с кадастровым номером **13:01:0132009:756** :

Система координат МСК-13, зона 1

Зона № 1

Обозначение характерных точек контура	Содержатся в Едином государственном реестре недвижимости			Определены в ходе выполнения комплексных кадастровых работ			Метод опреде ления коор динат	Формулы, примененные для расчета средней квадратической погрешности определения координат характерных точек (Mt), м, с подставленными в такие формулы значениями и итоговые (вычисленные) значения Mt, м
	Координаты, м		Ради ус, м	Координаты, м		Ради ус, м		
	X	Y	R	X	Y	R		
1	2	3	4	5	6	7	8	9
190	465947.86	1359092.1 8	-	465948.6 4	1359092.8 8	-	Метод спутниковых геодезически х измерений (определений)	0.1
191	465945.63	1359096.6 7	-	465946.3 3	1359097.2 3	-	Метод спутниковых геодезически х измерений (определений)	0.1
192	465940.26	1359093.9 9	-	465940.5 4	1359094.1 3	-	Метод спутниковых геодезически х измерений (определений)	0.1
193	465942.49	1359089.5 1	-	465942.6 4	1359089.8 1	-	Метод спутниковых геодезически х измерений (определений)	0.1
190	465947.86	1359092.1 8	-	465948.6 4	1359092.8 8	-	Метод спутниковых геодезически х измерений (определений)	0.1

**2. Иные сведения об объекте недвижимости
с кадастровым номером: 13:01:0132009:756 :**

1.

3. Пояснения к сведениям об объекте недвижимости с кадастровым номером 13:01:0132009:756 :

1.

-

Сведения о зданиях, сооружениях, объектах незавершенного строительства, необходимые для исправления реестровых ошибок в сведениях об описании их местоположения

1. Сведения о характерных точках контура

здание

вид объекта недвижимости (здание, сооружение, объект незавершенного строительства)

с кадастровым номером 13:01:0132009:765 :

Система координат МСК-13, зона 1

Зона № 1

Обозначение характерных точек контура	Содержатся в Едином государственном реестре недвижимости		Определены в ходе выполнения комплексных кадастровых работ		Метод опреде ления коор динат	Формулы, примененные для расчета средней квадратической погрешности определения координат характерных точек (Mt), м, с подставленными в такие формулы значениями и итоговые (вычисленные) значения Mt, м		
	Координаты, м		Ради ус, м	Координаты, м			Ради ус, м	
	X	Y	R	X			Y	R
1	2	3	4	5	6	7	8	9
253	465951.93	1359083.9 1	-	465953.0 1	1359084.5 7	-	Метод спутниковых геодезически х измерений (определений)	0.1
254	465949.67	1359088.3 1	-	465950.9 9	1359088.6 7	-	Метод спутниковых геодезически х измерений (определений)	0.1
255	465944.30	1359085.5 5	-	465945.1 2	1359085.7 6	-	Метод спутниковых геодезически х измерений (определений)	0.1
256	465946.57	1359081.1 5	-	465947.3 2	1359081.5 3	-	Метод спутниковых геодезически х измерений (определений)	0.1
253	465951.93	1359083.9 1	-	465953.0 1	1359084.5 7	-	Метод спутниковых геодезически х измерений (определений)	0.1

**2. Иные сведения об объекте недвижимости
с кадастровым номером: 13:01:0132009:765 :**

1.

3. Пояснения к сведениям об объекте недвижимости с кадастровым номером 13:01:0132009:765 :

1.

-

Сведения о зданиях, сооружениях, объектах незавершенного строительства, необходимые для исправления реестровых ошибок в сведениях об описании их местоположения

1. Сведения о характерных точках контура

здание

вид объекта недвижимости (здание, сооружение, объект незавершенного строительства)

с кадастровым номером 13:01:0132009:769 :

Система координат МСК-13, зона 1

Зона № 1

Обозначение характерных точек контура	Содержатся в Едином государственном реестре недвижимости		Определены в ходе выполнения комплексных кадастровых работ		Метод опреде ления коор динат	Формулы, примененные для расчета средней квадратической погрешности определения координат характерных точек (Mt), м, с подставленными в такие формулы значениями и итоговые (вычисленные) значения Mt, м		
	Координаты, м		Ради ус, м	Координаты, м			Ради ус, м	
	X	Y	R	X			Y	R
1	2	3	4	5	6	7	8	9
257	465792.85	1358807.9 6	-	465792.9 6	1358808.0 1	-	Метод спутниковых геодезически х измерений (определений)	0.1
258	465803.62	1358813.0 4	-	465804.4 2	1358812.9 2	-	Метод спутниковых геодезически х измерений (определений)	0.1
259	465796.55	1358828.6 4	-	465796.6 6	1358829.7 5	-	Метод спутниковых геодезически х измерений (определений)	0.1
260	465785.73	1358823.6 0	-	465785.4 2	1358824.5 5	-	Метод спутниковых геодезически х измерений (определений)	0.1
257	465792.85	1358807.9 6	-	465792.9 6	1358808.0 1	-	Метод спутниковых геодезически х измерений (определений)	0.1

**2. Иные сведения об объекте недвижимости
с кадастровым номером: 13:01:0132009:769 :**

1.

3. Пояснения к сведениям об объекте недвижимости с кадастровым номером 13:01:0132009:769 :

1.

-

Сведения о зданиях, сооружениях, объектах незавершенного строительства, необходимые для исправления реестровых ошибок в сведениях об описании их местоположения

1. Сведения о характерных точках контура

здание

вид объекта недвижимости (здание, сооружение, объект незавершенного строительства)

с кадастровым номером **13:01:0132009:771** :

Система координат МСК-13, зона 1

Зона № 1

Обозначение характерных точек контура	Содержатся в Едином государственном реестре недвижимости			Определены в ходе выполнения комплексных кадастровых работ			Метод опреде ления коор динат	Формулы, примененные для расчета средней квадратической погрешности определения координат характерных точек (Mt), м, с подставленными в такие формулы значениями и итоговые (вычисленные) значения Mt, м
	Координаты, м		Ради ус, м	Координаты, м		Ради ус, м		
	X	Y	R	X	Y	R		
1	2	3	4	5	6	7	8	9
261	465998.28	1358997.4 8	-	465996.3 7	1358999.3 5	-	Метод спутниковых геодезически х измерений (определений)	0.1
262	466003.46	1359000.2 4	-	466002.0 5	1359002.2 9	-	Метод спутниковых геодезически х измерений (определений)	0.1
263	466001.02	1359004.8 7	-	465999.7 7	1359006.9 7	-	Метод спутниковых геодезически х измерений (определений)	0.1
264	465995.85	1359002.1 1	-	465993.9 7	1359003.9 3	-	Метод спутниковых геодезически х измерений (определений)	0.1
261	465998.28	1358997.4 8	-	465996.3 7	1358999.3 5	-	Метод спутниковых геодезически х измерений (определений)	0.1

**2. Иные сведения об объекте недвижимости
с кадастровым номером: 13:01:0132009:771 :**

1.

3. Пояснения к сведениям об объекте недвижимости с кадастровым номером 13:01:0132009:771 :

1.

-

Сведения о зданиях, сооружениях, объектах незавершенного строительства, необходимые для исправления реестровых ошибок в сведениях об описании их местоположения

1. Сведения о характерных точках контура

здание

вид объекта недвижимости (здание, сооружение, объект незавершенного строительства)

с кадастровым номером 13:01:0132009:774 :

Система координат МСК-13, зона 1

Зона № 1

Обозначение характерных точек контура	Содержатся в Едином государственном реестре недвижимости		Определены в ходе выполнения комплексных кадастровых работ		Метод опреде ления коор динат	Формулы, примененные для расчета средней квадратической погрешности определения координат характерных точек (Mt), м, с подставленными в такие формулы значениями и итоговые (вычисленные) значения Mt, м		
	Координаты, м		Ради ус, м	Координаты, м			Ради ус, м	
	X	Y	R	X			Y	R
1	2	3	4	5	6	7	8	9
265	465975.02	1359038.5 1	-	465975.5 5	1359039.1 1	-	Метод спутниковых геодезически х измерений (определений)	0.1
266	465972.90	1359042.7 2	-	465973.2 7	1359043.6 8	-	Метод спутниковых геодезически х измерений (определений)	0.1
267	465967.55	1359040.0 2	-	465967.3 7	1359040.7 6	-	Метод спутниковых геодезически х измерений (определений)	0.1
268	465969.67	1359035.8 1	-	465969.5 0	1359036.1 5	-	Метод спутниковых геодезически х измерений (определений)	0.1
265	465975.02	1359038.5 1	-	465975.5 5	1359039.1 1	-	Метод спутниковых геодезически х измерений (определений)	0.1

2. Иные сведения об объекте недвижимости с кадастровым номером: 13:01:0132009:774 :

1.

3. Пояснения к сведениям об объекте недвижимости с кадастровым номером 13:01:0132009:774 :

1.

-

Сведения о зданиях, сооружениях, объектах незавершенного строительства, необходимые для исправления реестровых ошибок в сведениях об описании их местоположения

1. Сведения о характерных точках контура

здание

вид объекта недвижимости (здание, сооружение, объект незавершенного строительства)

с кадастровым номером 13:01:0132009:776 :

Система координат МСК-13, зона 1

Зона № 1

Обозначение характерных точек контура	Содержатся в Едином государственном реестре недвижимости		Определены в ходе выполнения комплексных кадастровых работ		Метод опреде ления коор динат	Формулы, примененные для расчета средней квадратической погрешности определения координат характерных точек (Mt), м, с подставленными в такие формулы значениями и итоговые (вычисленные) значения Mt, м		
	Координаты, м		Ради ус, м	Координаты, м			Ради ус, м	
	X	Y	R	X			Y	R
1	2	3	4	5	6	7	8	9
198	465968.77	1359066.3 2	-	465969.1 4	1359067.2 1	-	Метод спутниковых геодезически х измерений (определений)	0.1
199	465966.71	1359070.4 1	-	465967.1 9	1359071.0 7	-	Метод спутниковых геодезически х измерений (определений)	0.1
200	465961.33	1359067.7 0	-	465961.3 4	1359068.0 3	-	Метод спутниковых геодезически х измерений (определений)	0.1
н226О	-	-	-	465963.0 5	1359064.6 6	-	Метод спутниковых геодезически х измерений (определений)	0.1
201	465963.37	1359063.6 7	-	465963.3 8	1359064.0 0	-	Метод спутниковых геодезически х измерений (определений)	0.1
198	465968.77	1359066.3 2	-	465969.1 4	1359067.2 1	-	Метод спутниковых геодезически х измерений (определений)	0.1

2. Иные сведения об объекте недвижимости

с кадастровым номером: 13:01:0132009:776 :

1.

3. Пояснения к сведениям об объекте недвижимости с кадастровым номером 13:01:0132009:776 :

1.

-

Сведения о зданиях, сооружениях, объектах незавершенного строительства, необходимые для исправления реестровых ошибок в сведениях об описании их местоположения

1. Сведения о характерных точках контура

здание

вид объекта недвижимости (здание, сооружение, объект незавершенного строительства)

с кадастровым номером 13:01:0132009:781 :

Система координат МСК-13, зона 1

Зона № 1

Обозначение характерных точек контура	Содержатся в Едином государственном реестре недвижимости		Определены в ходе выполнения комплексных кадастровых работ		Метод опреде ления коор динат	Формулы, примененные для расчета средней квадратической погрешности определения координат характерных точек (Mt), м, с подставленными в такие формулы значениями и итоговые (вычисленные) значения Mt, м		
	Координаты, м		Ради ус, м	Координаты, м			Ради ус, м	
	X	Y	R	X			Y	R
1	2	3	4	5	6	7	8	9
269	465678.50	1358953.9 2	-	465678.7 6	1358954.7 9	-	Метод спутниковых геодезически х измерений (определений)	0.1
270	465688.39	1358958.5 9	-	465688.8 1	1358959.6 5	-	Метод спутниковых геодезически х измерений (определений)	0.1
271	465683.92	1358968.6 4	-	465684.6 0	1358968.8 8	-	Метод спутниковых геодезически х измерений (определений)	0.1
272	465674.03	1358963.9 7	-	465674.1 7	1358964.3 3	-	Метод спутниковых геодезически х измерений (определений)	0.1
269	465678.50	1358953.9 2	-	465678.7 6	1358954.7 9	-	Метод спутниковых геодезически х измерений (определений)	0.1

**2. Иные сведения об объекте недвижимости
с кадастровым номером: 13:01:0132009:781 :**

1.

3. Пояснения к сведениям об объекте недвижимости с кадастровым номером 13:01:0132009:781 :

1.

-

Сведения о зданиях, сооружениях, объектах незавершенного строительства, необходимые для исправления реестровых ошибок в сведениях об описании их местоположения

1. Сведения о характерных точках контура

здание

вид объекта недвижимости (здание, сооружение, объект незавершенного строительства)

с кадастровым номером **13:01:0132009:783** :

Система координат МСК-13, зона 1

Зона № 1

Обозначение характерных точек контура	Содержатся в Едином государственном реестре недвижимости			Определены в ходе выполнения комплексных кадастровых работ			Метод опреде ления коор динат	Формулы, примененные для расчета средней квадратической погрешности определения координат характерных точек (Mt), м, с подставленными в такие формулы значениями и итоговые (вычисленные) значения Mt, м
	Координаты, м		Ради ус, м	Координаты, м		Ради ус, м		
	X	Y	R	X	Y	R		
1	2	3	4	5	6	7	8	9
202	465962.71	1359063.4 2	-	465962.6 2	1359064.4 4	-	Метод спутниковых геодезически х измерений (определений)	0.1
203	465960.67	1359067.7 9	-	465960.5 0	1359068.5 9	-	Метод спутниковых геодезически х измерений (определений)	0.1
204	465955.24	1359065.2 5	-	465955.1 0	1359065.9 1	-	Метод спутниковых геодезически х измерений (определений)	0.1
205	465957.27	1359060.8 8	-	465957.1 1	1359061.6 4	-	Метод спутниковых геодезически х измерений (определений)	0.1
202	465962.71	1359063.4 2	-	465962.6 2	1359064.4 4	-	Метод спутниковых геодезически х измерений (определений)	0.1

**2. Иные сведения об объекте недвижимости
с кадастровым номером: 13:01:0132009:783 :**

1.

3. Пояснения к сведениям об объекте недвижимости с кадастровым номером 13:01:0132009:783 :

1.

-

Сведения о зданиях, сооружениях, объектах незавершенного строительства, необходимые для исправления реестровых ошибок в сведениях об описании их местоположения

1. Сведения о характерных точках контура

здание

вид объекта недвижимости (здание, сооружение, объект незавершенного строительства)

с кадастровым номером 13:01:0132009:785 :

Система координат МСК-13, зона 1

Зона № 1

Обозначение характерных точек контура	Содержатся в Едином государственном реестре недвижимости		Определены в ходе выполнения комплексных кадастровых работ		Метод опреде ления коор динат	Формулы, примененные для расчета средней квадратической погрешности определения координат характерных точек (Mt), м, с подставленными в такие формулы значениями и итоговые (вычисленные) значения Mt, м		
	Координаты, м		Ради ус, м	Координаты, м			Ради ус, м	
	X	Y	R	X			Y	R
1	2	3	4	5	6	7	8	9
206	465960.21	1359067.5 8	-	465960.5 0	1359068.5 9	-	Метод спутниковых геодезически х измерений (определений)	0.1
207	465958.10	1359071.6 6	-	465958.4 6	1359072.4 6	-	Метод спутниковых геодезически х измерений (определений)	0.1
208	465952.97	1359069.2 2	-	465953.0 6	1359069.8 5	-	Метод спутниковых геодезически х измерений (определений)	0.1
209	465955.07	1359065.1 8	-	465955.1 0	1359065.9 1	-	Метод спутниковых геодезически х измерений (определений)	0.1
206	465960.21	1359067.5 8	-	465960.5 0	1359068.5 9	-	Метод спутниковых геодезически х измерений (определений)	0.1

2. Иные сведения об объекте недвижимости с кадастровым номером: 13:01:0132009:785 :

1.

3. Пояснения к сведениям об объекте недвижимости с кадастровым номером 13:01:0132009:785 :

1.

-

Схема границ земельных участков



Масштаб 1:1250

Условные обозначения

- Часть границ, установленных актами органов государственной власти субъектов Российской Федерации
- Часть границ, сведения ЕПН о которой содержатся в Едином государственном реестре недвижимости
- Границы кадастровых участков

:608

:1

:226

:271

- Кадастровый номер земельного участка

- Условный цвет

- Часть участка, образованная проекцией плана образованного земельного участка на кадастровый план, содержащая, объекты недвижимого имущества

- Условный обозначение

:3

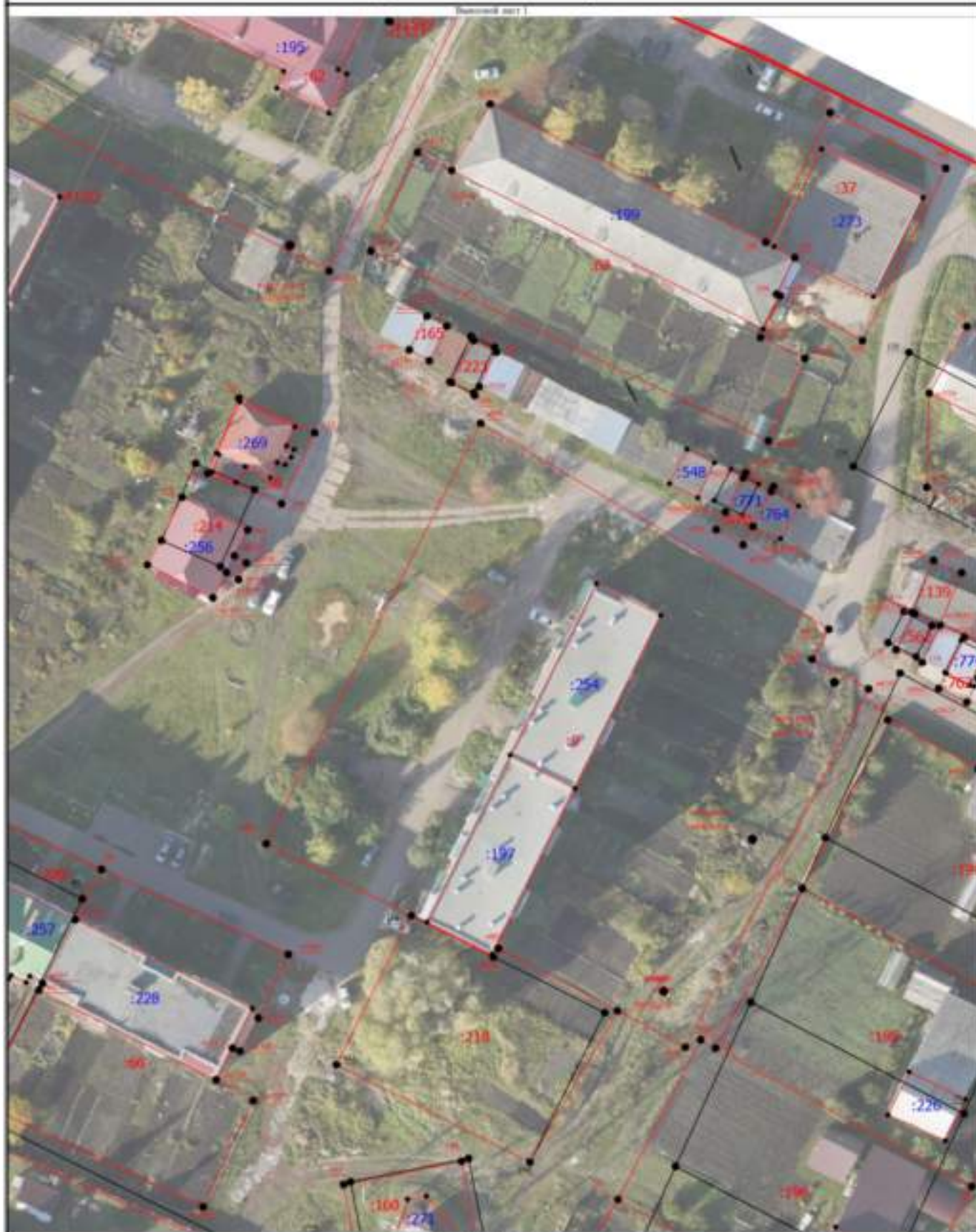
:213 (1)

:41/1

- Условный номер участка

- Обозначение участка, образованного проекцией плана образованного земельного участка на кадастровый план, содержащая, объекты недвижимого имущества

Схема границ земельных участков



Voluntary efficiency

- Чистый гранит, мрамор, известняк, который используется при выполнении каменных работ
- Каменный пол, стены, потолок

1

:226

- **Environmenal impact assessment**
- **Environmental impact**

3

:213 (1)

- **Formosa** (mammali) **graciosa**
- **Olivacea** (mammali) **maritima**

Схема границ земельных участков

• Числа границ, указанные в ГПЗУ и
иной документации
приведены по состоянию на 2020 год

— Граница кадастрового участка

:271

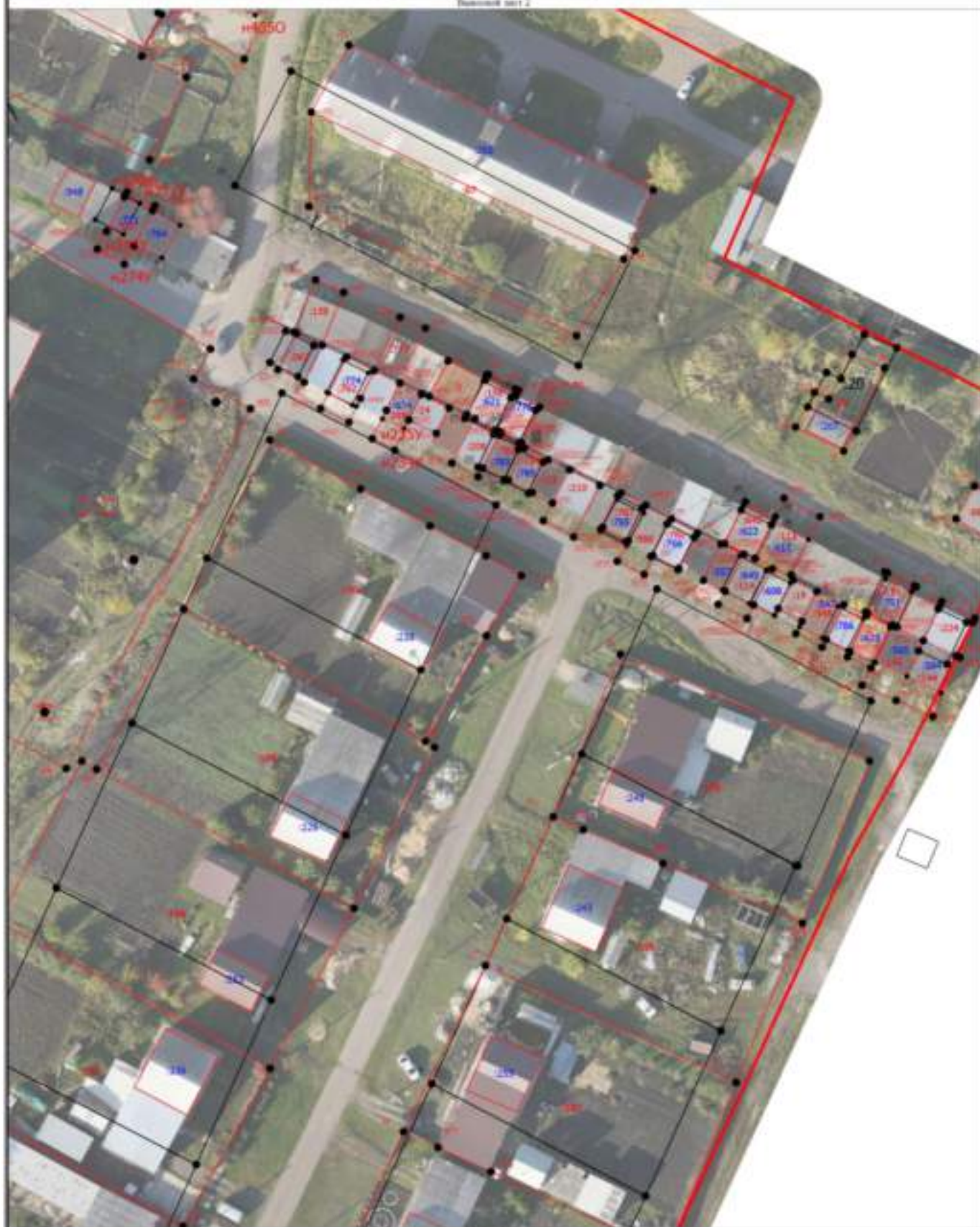
• Числа контуров, образованных
прямой линией образованного
высотой конструктивного элемента
здания, сооружения, объекта
инженерного строительства
• Угловые сооружения

:41/1

• Числа контуров, образованных
прямой конструкцией в ГПЗУ
высотой конструктивного элемента
здания, сооружения, объекта
инженерного строительства
• Кадровый номер листа плана
участка

Схема границ земельных участков

Листовой код: 2



Масштаб: 1:1000

Условные обозначения:

:608

- Часть границ, установленная в результате кадастровых работ
- Кадастровый номер участка

:1
:226

- Кадастровый номер земельного участка
- Уточненные данные

:3
:213 (1)

- Уточненный кадастровый участок
- Обозначение участка земельного участка

Схема границ земельных участков

• Числа границ, указанные в Едином государственном реестре недвижимости, определяются по состоянию на 01.01.2018

— Граница кадастрового участка

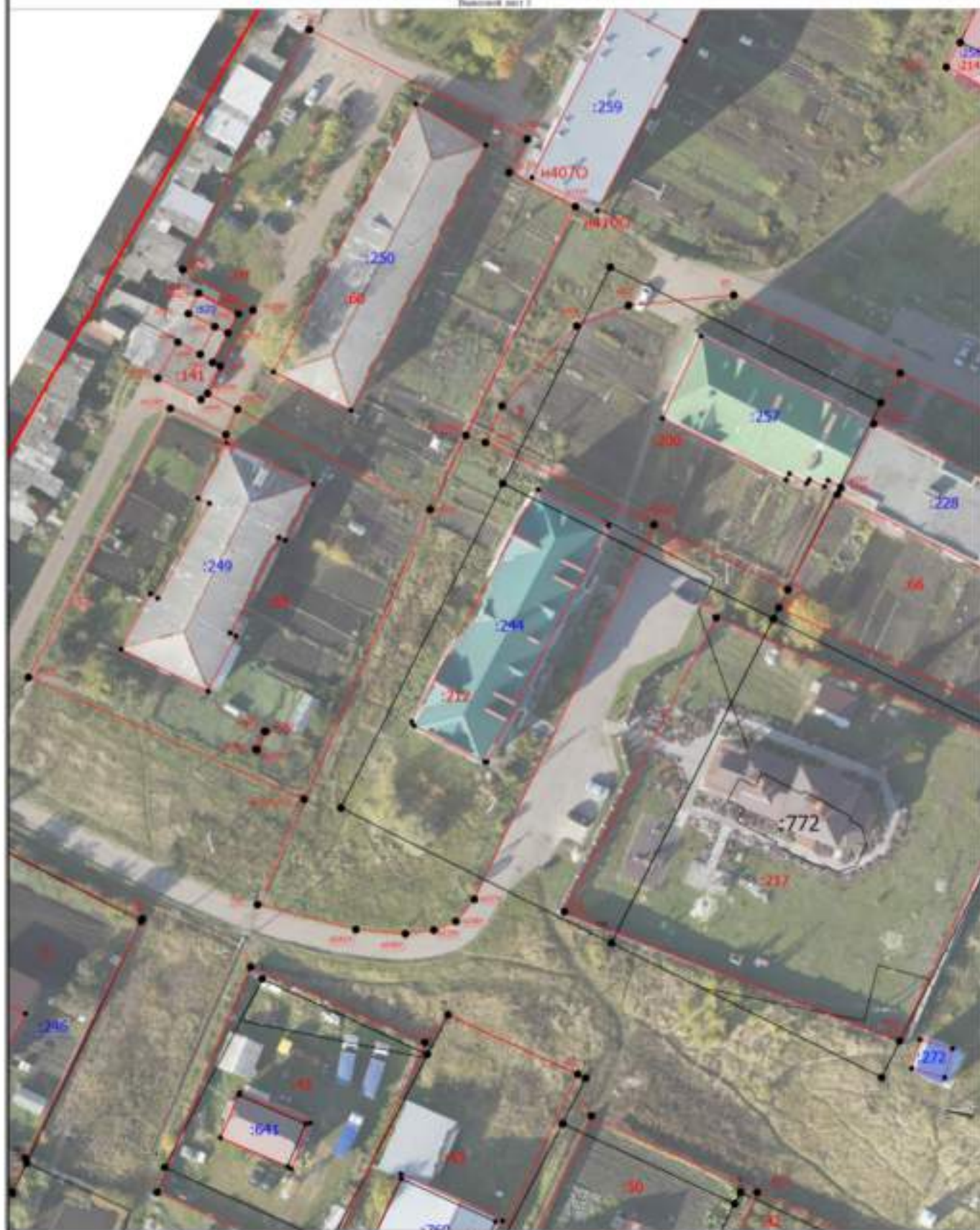
:271

• Числа контуров, образующих проектной документацией земельного участка, расположенного в границах кадастрового участка, определяются по состоянию на 01.01.2018

:41/1

• Числа контуров, образующих проектной документацией земельного участка, расположенного в границах кадастрового участка, определяются по состоянию на 01.01.2018

Supplement 1001



Neurospora crassa

- Часть границ, расположенная внутри территории при выполнении кадастровых работ
- Кадастровый номер участка

1

- Entrepreneurship as a management practice

3

- **Thrombozytose** (erhöhter Thrombozytengehalt)

:608

:226

* *Verwendete Statistik*

:213 (1)

• Oligonucleotide synthesis reactions
 1997

November 1993

Схема границ земельных участков

• Часть границ, указанные в Едином государственном реестре недвижимости

• Часть контура, образованного проекцией контура земельного участка, расположенного на территории, подлежащей изъятию для государственных нужд Российской Федерации

• Часть контура, образованного проекцией контура земельного участка, расположенного на территории, подлежащей изъятию для государственных нужд Российской Федерации

• Граница кадастрового участка

:271

:41/1

Схема границ земельных участков

Листовой лист 1



Масштаб 1:500

Условные обозначения

:608

- Часть границ, установленная в результате кадастровых работ
- Кадастровый номер участка

:1

:226

- Кадастровый номер земельного участка

- Уточненные данные

:3

:213 (1)

- Уточненный кадастровый номер

- Обозначение участка земельного участка

Схема границ земельных участков

• Часть границ, указанные ЕПРН в
которой имеются изменения
определять по полевым измерениям

— Граница кадастрового участка

:271

• Часть контура, образованного
прямой линией образованного
высотой конструктивного элемента
здания, сооружения, объекта
инженерного строительства
• Угловыми сооружениями

:41/1

• Часть контура, образованного
прямой конструктивной в ЕПРН
высотой конструктивного элемента
здания, сооружения, объекта
инженерного строительства
• Кадастровый номер части земельного
участка

Схема границ земельных участков

Листовой акт 3



Масштаб 1:1000

Условные обозначения

:608

- Часть границ, установленная актом выдела при выполнении кадастровых работ
- Кадастровый номер здания

:1

:226

- Кадастровый номер земельного участка

- Уточненные данные

:3

:213 (1)

- Уточненный земельный участок

- Обозначение участка земельного участка

Схема границ земельных участков

• Часть границ, указанные ЕПРН в
которой имеются изменения
определять по положениям из постановления

- Граница кадастрового участка

:271

• Часть контура, образованного
прямой линией образованного
высотой конструктивного элемента
здания, сооружения, объекта
инженерного строительства
• Угловыми сооружениями

:41/1

• Часть контура, образованного
прямой конструктивной в ЕПРН
высотой конструктивного элемента
здания, сооружения, объекта
инженерного строительства
• Кадастровый номер части земельного
участка

Схема границ земельных участков



Условные обозначения

:608

- Часть границ, установленная актом обследования при выполнении кадастровых работ
- Кадастровый номер здания

:1

:226

- Кадастровый номер земельного участка

- Точечные здания

:3

:213 (1)

- Точечный земельный участок

- Обозначение участка земельного участка

Схема границ земельных участков

• Часть границ, указанные в Едином государственном реестре недвижимости

• Часть контура, образованного проекцией контура земельного участка, расположенного на территории, подлежащей изъятию для государственных нужд Российской Федерации

• Часть контура, образованного проекцией контура земельного участка, расположенного на территории, подлежащей изъятию для государственных нужд Российской Федерации

• Граница кадастрового участка

:271

:41/1

Схема границ земельных участков

Выпускной лист 1



Масштаб 1:500

Условные обозначения

:608

- Часть границ, установленная актом определения при выполнении кадастровых работ
- Кадастровый номер здания

:1
:226

- Кадастровый номер земельного участка
- Точечные здания

:3
:213 (1)

- Точечный земельный участок
- Обозначение участка земельного участка

Схема границ земельных участков

• Часть границ, указанные ЕПРН в
которой имеются изменения
определять по положениям из постановления

- Граница кадастрового участка

:271

• Часть контура, образованного
прямой линией образованного
высотой конструктивного элемента
здания, сооружения, объекта
инженерного строительства
• Угловыми сооружениями

:41/1

• Часть контура, образованного
прямой конструктивной в ЕПРН
высотой конструктивного элемента
здания, сооружения, объекта
инженерного строительства
• Кадастровый номер части земельного
участка

Схема границ земельных участков

Листовой лист 1



Масштаб 1:500

Условные обозначения

:608

- Часть границ, установленная в результате кадастровых работ
- Кадастровый номер участка

:1

:226

- Кадастровый номер земельного участка

- Уточненные данные

:3

:213 (1)

- Уточненный кадастровый номер

- Обозначение участка земельного участка

Схема границ земельных участков

• Часть границ, указанные в Едином государственном реестре недвижимости

• Часть контура, образованного проекцией контура земельного участка, расположенного на территории, подлежащей изъятию для государственных нужд Российской Федерации

• Часть контура, образованного проекцией контура земельного участка, расположенного на территории, подлежащей изъятию для государственных нужд Российской Федерации

• Граница кадастрового участка

:271

:41/1

Схема границ земельных участков

Выпускной лист 2



Масштаб 1:500

Условные обозначения

:608

- Часть границ, установленная актом определения при выполнении кадастровых работ
- Кадастровый номер здания

:1

:226

- Кадастровый номер земельного участка

- Уточненные данные

:3

:213 (1)

- Уточненный земельный участок

- Обозначение участка земельного участка

Схема границ земельных участков

• Часть границ, указанные в Едином государственном реестре недвижимости

• Часть контура, образованного проекцией контура земельного участка, расположенного на территории, подлежащей изъятию для государственных нужд Российской Федерации

• Часть контура, образованного проекцией контура земельного участка, расположенного на территории, подлежащей изъятию для государственных нужд Российской Федерации

• Граница кадастрового участка

:271

:41/1

Схема границ земельных участков



Масштаб 1:1250

Условные обозначения

	<ul style="list-style-type: none"> Часть границ, установленных актом определения при выполнении кадастровых работ Кадастровый номер участка 	:1		<ul style="list-style-type: none"> Кадастровый номер земельного участка 	:3		<ul style="list-style-type: none"> Выносной земельный участок
:608	<ul style="list-style-type: none"> Часть границ, сведения ЕПН о которой являются единственно определенными на местности 	:226		<ul style="list-style-type: none"> Участковый забор 	:213 (1)		<ul style="list-style-type: none"> Обременение участка иными правами Часть участка, обремененного арестом существующего в ЕПН земельного конструктивного объекта здания, сооружения, объекта незавершенного строительства Кадастровый номер части земельного участка
	<ul style="list-style-type: none"> Граница кадастрового участка 	:271		<ul style="list-style-type: none"> Часть участка, обремененного арестом вновь образованного земельного конструктивного объекта здания, сооружения, объекта незавершенного строительства Участковый забор 	:41/1		

Схема границ земельных участков

Масштаб 1:500



Масштаб 1:500

Условные обозначения

- Часть границ, установленная актом обследования при выполнении кадастровых работ
- Кадастровый номер здания

:1

:226

- Кадастровый номер земельного участка

- Типовые здания

:3

:213 (1)

- Типовый земельный участок

- Обозначение участка земельного участка

:608

Схема границ земельных участков

• Часть границ, указанные в Едином государственном реестре недвижимости

• Часть контура, образованного проекцией контура земельного участка, расположенного на территории, подлежащей изъятию для государственных нужд Российской Федерации

• Часть контура, образованного проекцией контура земельного участка, расположенного на территории, подлежащей изъятию для государственных нужд Российской Федерации

• Граница кадастрового участка

:271

:41/1

Схема границ земельных участков

Листовой код 2



Масштаб 1:600

Условные обозначения

:608

- Часть границ, установленная актом обследования при выполнении кадастровых работ
- Кадастровый номер здания

:1
:226

- Кадастровый номер земельного участка
- Уточненные данные

:3
:213 (1)

- Уточненный кадастровый участок
- Обозначение участка земельного участка

Схема границ земельных участков

• Часть границ, указанные ЕПРН в
которой имеются кадастровые
изменения по состоянию на дату выезда

— Граница кадастрового участка

:271

• Часть контура, образованного
прямой линией образованного
высшей конструктивной линией
здания, сооружения, объекта
незавершенного строительства
• Угловыми сооружениями

:41/1

• Часть контура, образованного
прямой линией образованного в ЕПРН
высшей конструктивной линией
здания, сооружения, объекта
незавершенного строительства
• Кадастровый номер части земельного
участка

Схема границ земельных участков

Выпуск 10/13



Условные обозначения

:608

- Часть границ, установленная в результате кадастровых работ
- Кадастровый номер здания

:1

:226

- Кадастровый номер земельного участка

- Уточненные данные

:3

:213 (1)

- Уточненный земельный участок

- Обозначение участка земельного участка

Схема границ земельных участков

• Часть границ, указанные в Едином государственном реестре недвижимости

• Часть контура, образованного проекцией контура земельного участка, расположенного на территории, подлежащей изъятию для государственных нужд Российской Федерации

• Часть контура, образованного проекцией контура земельного участка, расположенного на территории, подлежащей изъятию для государственных нужд Российской Федерации

• Граница кадастрового участка

:271

:41/1

Схема границ земельных участков

Листовой лист 1



Масштаб 1:500

Условные обозначения

- Часть границ, установленная в результате кадастровых работ
- Кадастровый номер участка

:608

:1

:226

- Кадастровый номер земельного участка

- Угловое здание

:3

:213 (1)

- Угловое здание

- Обозначение участка земельного участка

Схема границ земельных участков

• Часть границ, указанные в Едином государственном реестре недвижимости

• Часть контура, образованного проекцией контура земельного участка, расположенного на территории, подлежащей изъятию для государственных нужд Российской Федерации

• Часть контура, образованного проекцией контура земельного участка, расположенного на территории, подлежащей изъятию для государственных нужд Российской Федерации

• Граница кадастрового участка

:271

:41/1

Схема границ земельных участков

Листовой код 3



Условные обозначения

:608

- Часть границ, установленная актом обследования при выполнении кадастровых работ
- Кадастровый номер здания

:1

:226

- Кадастровый номер земельного участка

- Типовые здания

:3

:213 (1)

- Типовый земельный участок

- Обозначение участка земельного участка

Схема границ земельных участков

• Часть границ, указанные ЕПРН в
которой имеются кадастровые
изменения по состоянию на дату выезда

— Граница кадастрового участка

:271

• Часть контура, образованного
прямой линией образованного
высшей конструктивной линией
здания, сооружения, объекта
незавершенного строительства
• Угловыми сооружениями

:41/1

• Часть контура, образованного
прямой конструктивной в ЕПРН
высшей конструктивной линией
здания, сооружения, объекта
незавершенного строительства
• Кадастровый номер части земельного
участка

Схема границ земельных участков

Выпускной лист 1



Масштаб 1:1000

Условные обозначения

:608

- Часть границ, установленная актом обследования при выполнении кадастровых работ
- Кадастровый номер участка

:1

:226

- Кадастровый номер земельного участка

- Уточненные данные

:3

:213 (1)

- Уточненный кадастровый номер участка

- Обозначение участка земельного участка

Схема границ земельных участков

• Часть границ, указанные ЕПРН в
которой имеются кадастровые
изменения по сравнению со схемой

— Граница кадастрового участка

:271

• Часть контура, образованного
прямой линией образованного
высотой конструктивного элемента
здания, сооружения, объекта
инженерного строительства
• Угловыми сооружениями

:41/1

• Часть контура, образованного
прямой конструктивной в ЕПРН
высотой конструктивного элемента
здания, сооружения, объекта
инженерного строительства
• Кадровый контур части земельного
участка

Схема границ земельных участков

Выпускной лист 1



Масштаб 1:1000

Условные обозначения

:608

- Часть границ, установленная в результате кадастрового дела
- Кадастровый номер участка

:1
:226

- Кадастровый номер земельного участка
- Уточненный кадастр

:3
:213 (1)

- Уточненный кадастровый участок
- Обозначение участка земельного участка

Схема границ земельных участков

• Часть границ, указанные ЕПРН в
которой имеются кадастровые
изменения по состоянию на дату выезда

- Границы кадастрового участка

:271

• Часть контура, образованного
прямой линией образованного
высшей конструктивной линией
здания, сооружения, объекта
незавершенного строительства
• Угловыми сооружениями

:41/1

• Часть контура, образованного
прямой линией образованного в ЕПРН
высшей конструктивной линией
здания, сооружения, объекта
незавершенного строительства
• Кадастровый номер части земельного
участка

Схема границ земельных участков

Листовой лист 1



Масштаб 1:500

Условные обозначения

:608

- Часть границ, установленная актом обследования при выполнении кадастровых работ
- Кадастровый номер здания

:1

:226

- Кадастровый номер земельного участка

- Уточненные данные

:3

:213 (1)

- Уточненный кадастровый номер

- Обозначение участка земельного участка

Схема границ земельных участков

• Числа границ, указанные в Едином государственном реестре недвижимости, определяются по состоянию на 01.01.2018

— Граница кадастрового участка

:271

• Числа контуров, образующих проектной документацией земельного участка, расположенного в границах кадастрового участка, определяются по состоянию на 01.01.2018

:41/1

• Числа контуров, образующих проектной документацией земельного участка, расположенного в границах кадастрового участка, определяются по состоянию на 01.01.2018

Схема границ земельных участков

Высотный метр 0



Масштаб 1:1000

Условные обозначения

:608

- Часть границ, установленная в результате кадастровых работ
- Кадастровый номер участка

:1

:226

• Кадастровый номер земельного участка

• Уточненные данные

:3

:213 (1)

• Уточненный кадастровый номер

• Обозначение участка земельного участка

Схема границ земельных участков

• Часть границ, указанные в Едином государственном реестре недвижимости

• Часть контура, образованного проекцией контура земельного участка, расположенного на территории, подлежащей изъятию для государственных нужд Российской Федерации

• Часть контура, образованного проекцией контура земельного участка, расположенного на территории, подлежащей изъятию для государственных нужд Российской Федерации

• Граница кадастрового участка

:271

:41/1

Схема геодезических построений



Условные обозначения

- Часть границы, местоположение которой определено при выполнении кадастровых работ
- - Характерная точка границы земельного участка, сведения ЕГРН о которой соответствуют требованиям, установленным в соответствии с частью 13 статьи 22 Федерального закона от 13 июля 2015 г. N 218-ФЗ "О государственной регистрации недвижимости"
- - Характерная точка контура здания, сооружения, объекта незавершенного строительства
- - Характерная точка границы, сведения о которой позволяют однозначно определить ее положение на местности
- 1 - Обозначение характерной точки, местоположение которой не изменилось или было уточнено
- 163 - Обозначение ликвидируемой характерной точки
- н1У - Обозначение новой характерной точки
- :37 - Уточняемый земельный участок

Схема геодезических построений

226

- Уточняемое здание
- Часть границы, сведения ЕГРН о которой позволяют однозначно определить ее положение на местности
- Часть контура, образованного проекцией вновь образованного наземного конструктивного элемента здания, сооружения, объекта незавершенного строительства
- Часть контура, образованного проекцией существующего в ЕГРН наземного конструктивного элемента здания, сооружения, объекта незавершенного строительства
- - Пункт геодезической сети специального назначения, созданной в соответствии с законодательством Российской Федерации о геодезии и картографии
- - Характерная точка границы земельного участка, сведения ЕГРН о которой не соответствуют требованиям, установленным в соответствии с частью 13 статьи 22 Федерального закона от 13 июля 2015 г. N 218-ФЗ "О государственной регистрации недвижимости"
- - Характерная точка границы земельного участка, сведения о которой отсутствуют в ЕГРН, местоположение которой определено при кадастровых работах (новая характерная точка)

Решение об утверждении

**АКТ
СОГЛАСОВАНИЯ МЕСТОПОЛОЖЕНИЯ ГРАНИЦ ЗЕМЕЛЬНЫХ УЧАСТКОВ
ПРИ ВЫПОЛНЕНИИ КОМПЛЕКСНЫХ КАДАСТРОВЫХ РАБОТ**

13:01:0132009

наименование субъекта Российской Федерации, муниципального образования, населенного пункта, уникальные учетные номера кадастровых кварталов, а также иные сведения, позволяющие определить местоположение территории, на которой выполняются комплексные кадастровые работы

					Всего листов: 5	Лист 1
N п/п	Обозначение части (характерной точкой) границы		Результат согласования (согласовано/ спорное)	Кадастровые номера или обозначения смежных земельных участков	Сведения о лице, представившем возражения	Результаты вступившего в законную силу судебного акта
	от т.	до т.				
1	2	3	4	5	6	7
1	2	н1У	Согласовано	13:01:0132009:41		
			Согласовано	13:01:0132009:43		
2	6	7	Согласовано	13:01:0132009:42		
			Согласовано	13:01:0132009:65		
3	8	5	Согласовано	13:01:0132009:42		
			Согласовано	13:01:0132009:50		
4	14	15	Согласовано	13:01:0132009:46		
			Согласовано	13:01:0132009:221		
5	16	13	Согласовано	13:01:0132009:46		
			Согласовано	13:01:0132009:47		
6	18	17	Согласовано	13:01:0132009:47		
			Согласовано	13:01:0132009:72		
7	н8У	21	Согласовано	13:01:0132009:48		
			Согласовано	13:01:0132009:52		
8	23	н10У	Согласовано	13:01:0132009:49		
			Согласовано	13:01:0132009:201		
9	24	25	Согласовано	13:01:0132009:49		
			Согласовано	13:01:0132009:205		
10	29	30	Согласовано	13:01:0132009:51		
			Согласовано	13:01:0132009:629		
11	35	36	Согласовано	13:01:0132009:54		
			Согласовано	13:01:0132009:194		
12	36	37	Согласовано	13:01:0132009:54		
			Согласовано	13:01:0132009:635		
13	н21У	35	Согласовано	13:01:0132009:54		
			Согласовано	13:01:0132009:205		

**АКТ
СОГЛАСОВАНИЯ МЕСТОПОЛОЖЕНИЯ ГРАНИЦ ЗЕМЕЛЬНЫХ УЧАСТКОВ
ПРИ ВЫПОЛНЕНИИ КОМПЛЕКСНЫХ КАДАСТРОВЫХ РАБОТ**

13:01:0132009

наименование субъекта Российской Федерации, муниципального образования, населенного пункта, уникальные учетные номера кадастровых кварталов, а также иные сведения, позволяющие определить местоположение территории, на которой выполняются комплексные кадастровые работы

					Всего листов: 5	Лист 2
N п/п	Обозначение части (характерной точкой) границы		Результат согласования (согласовано/ спорное)	Кадастровые номера или обозначения смежных земельных участков	Сведения о лице, представившем возражения	Результаты вступившего в законную силу судебного акта
	от т.	до т.				
1	2	3	4	5	6	7
14	49	50	Согласовано	13:01:0132009:187		
			Согласовано	13:01:0132009:190		
15	51	52	Согласовано	13:01:0132009:187		
			Согласовано	13:01:0132009:188		
16	53	54	Согласовано	13:01:0132009:188		
			Согласовано	13:01:0132009:193		
17	57	58	Согласовано	13:01:0132009:189		
			Согласовано	13:01:0132009:190		
18	62	63	Согласовано	13:01:0132009:191		
			Согласовано	13:01:0132009:195		
19	64	65	Согласовано	13:01:0132009:192		
			Согласовано	13:01:0132009:193		
20	66	67	Согласовано	13:01:0132009:192		
			Согласовано	13:01:0132009:194		
21	68	36	Согласовано	13:01:0132009:194		
			Согласовано	13:01:0132009:635		
22	69	н49У	Согласовано	13:01:0132009:194		
			Согласовано	13:01:0132009:205		
23	70	71	Согласовано	13:01:0132009:195		
			Согласовано	13:01:0132009:196		
24	72	73	Согласовано	13:01:0132009:196		
			Согласовано	13:01:0132009:199		
25	74	75	Согласовано	13:01:0132009:197		
			Согласовано	13:01:0132009:199		
26	76	77	Согласовано	13:01:0132009:197		
			Согласовано	13:01:0132009:198		

**АКТ
СОГЛАСОВАНИЯ МЕСТОПОЛОЖЕНИЯ ГРАНИЦ ЗЕМЕЛЬНЫХ УЧАСТКОВ
ПРИ ВЫПОЛНЕНИИ КОМПЛЕКСНЫХ КАДАСТРОВЫХ РАБОТ**

13:01:0132009

наименование субъекта Российской Федерации, муниципального образования, населенного пункта, уникальные учетные номера кадастровых кварталов, а также иные сведения, позволяющие определить местоположение территории, на которой выполняются комплексные кадастровые работы

					Всего листов: 5	Лист 3
N п/п	Обозначение части (характерной точкой) границы		Результат согласования (согласовано/ спорное)	Кадастровые номера или обозначения смежных земельных участков	Сведения о лице, представившем возражения	Результаты вступившего в законную силу судебного акта
	от т.	до т.				
1	2	3	4	5	6	7
27	78	79	Согласовано	13:01:0132009:198		
			Согласовано	13:01:0132009:201		
28	80	81	Согласовано	13:01:0132009:200		
			Согласовано	13:01:0132009:66		
29	н58У	н59У	Согласовано	13:01:0132009:200		
			Согласовано	13:01:0132009:212		
30	93	94	Согласовано	13:01:0132009:2		
			Согласовано	13:01:0132018:159		
31	94	95	Согласовано	13:01:0132009:2		
			Согласовано	13:01:0132009:145		
32	н66У(О)	н67У(О)	Согласовано	13:01:0132009:2		
			Согласовано	13:01:0000000:710		
33	н71У	н68У(О)	Согласовано	13:01:0132009:3		
			Согласовано	13:01:0132009:156		
34	н73У(О)	н74У(О)	Согласовано	13:01:0132009:4		
			Согласовано	13:01:0132009:222		
35	н76У(О)	н77У(О)	Согласовано	13:01:0132009:4		
			Согласовано	13:01:0132009:5		
36	н77У(О)	н72У(О)	Согласовано	13:01:0132009:4		
			Согласовано	13:01:0132009:626		
37	н78У(О)	н77У(О)	Согласовано	13:01:0132009:5		
			Согласовано	13:01:0132009:626		
38	н85У	158	Согласовано	13:01:0132009:9		
			Согласовано	13:01:0132009:218		
39	н102У(О)	н103У	Согласовано	13:01:0132009:19		
			Согласовано	13:01:0132009:546		

**АКТ
СОГЛАСОВАНИЯ МЕСТОПОЛОЖЕНИЯ ГРАНИЦ ЗЕМЕЛЬНЫХ УЧАСТКОВ
ПРИ ВЫПОЛНЕНИИ КОМПЛЕКСНЫХ КАДАСТРОВЫХ РАБОТ**

13:01:0132009

наименование субъекта Российской Федерации, муниципального образования, населенного пункта, уникальные учетные номера кадастровых кварталов, а также иные сведения, позволяющие определить местоположение территории, на которой выполняются комплексные кадастровые работы

					Всего листов: 5	Лист 4
N п/п	Обозначение части (характерной точкой) границы		Результат согласования (согласовано/ спорное)	Кадастровые номера или обозначения смежных земельных участков	Сведения о лице, представившем возражения	Результаты вступившего в законную силу судебного акта
	от т.	до т.				
1	2	3	4	5	6	7
40	н106У	н107У	Согласовано	13:01:0132009:23		
			Согласовано	13:01:0132009:210		
41	н108У(О)	н105У(О)	Согласовано	13:01:0132009:23		
			Согласовано	13:01:0132009:784		
42	н112У	н109У	Согласовано	13:01:0132009:24		
			Согласовано	13:01:0132009:211		
43	н113У(О)	106	Согласовано	13:01:0132009:37		
			Согласовано	13:01:0132009:63		
44	117	н118У	Согласовано	13:01:0132009:57		
			Согласовано	13:01:0132009:61		
45	н121У	н122У	Согласовано	13:01:0132009:59		
			Согласовано	13:01:0132009:60		
46	н122У	н123У	Согласовано	13:01:0132009:59		
			Согласовано	13:01:0132009:212		
47	н133У	н122У	Согласовано	13:01:0132009:60		
			Согласовано	13:01:0132009:212		
48	н185У(О)	185	Согласовано	13:01:0132009:113		
			Согласовано	13:01:0132009:642		
49	н186У(О)	н187У(О)	Согласовано	13:01:0132009:114		
			Согласовано	13:01:0132009:220		
50	н196У	н192У	Согласовано	13:01:0132009:139		
			Согласовано	13:01:0132009:562		
51	н200У	н201У(О)	Согласовано	13:01:0132009:141		
			Согласовано	13:01:0132009:142		
52	н208У(О)	н209У(О)	Согласовано	13:01:0132009:144		
			Согласовано	13:01:0132009:224		

**АКТ
СОГЛАСОВАНИЯ МЕСТОПОЛОЖЕНИЯ ГРАНИЦ ЗЕМЕЛЬНЫХ УЧАСТКОВ
ПРИ ВЫПОЛНЕНИИ КОМПЛЕКСНЫХ КАДАСТРОВЫХ РАБОТ**

13:01:0132009

наименование субъекта Российской Федерации, муниципального образования, населенного пункта, уникальные учетные номера кадастровых кварталов, а также иные сведения, позволяющие определить местоположение территории, на которой выполняются комплексные кадастровые работы

					Всего листов: 5	Лист 5
N п/п	Обозначение части (характерной точкой) границы		Результат согласования (согласовано/ спорное)	Кадастровые номера или обозначения смежных земельных участков	Сведения о лице, представившем возражения	Результаты вступившего в законную силу судебного акта
	от т.	до т.				
1	2	3	4	5	6	7
53	н212У	н208У(О)	Согласовано	13:01:0132009:144		
			Согласовано	13:01:0132009:145		
54	94	н214У(О)	Согласовано	13:01:0132009:145		
			Согласовано	13:01:0132018:159		
55	н215У(О)	138	Согласовано	13:01:0132009:156		
			Согласовано	13:01:0132009:775		
56	138	н216У(О)	Согласовано	13:01:0132009:156		
			Согласовано	13:01:0132009:208		
57	138	н226У(О)	Согласовано	13:01:0132009:208		
			Согласовано	13:01:0132009:775		
58	н228У(О)	н223У(О)	Согласовано	13:01:0132009:208		
			Согласовано	13:01:0132009:782		
59	н254У(О)	н255У(О)	Согласовано	13:01:0132009:546		
			Согласовано	13:01:0000000:710		
60	193	190	Согласовано	13:01:0132009:760		
			Согласовано	13:01:0132018:986		
61	195	196	Согласовано	13:01:0132009:767		
			Согласовано	13:01:0132018:986		
62	203	204	Согласовано	13:01:0132009:782		
			Согласовано	13:01:0132009:784		

Председатель согласительной комиссии:

М.П.

подпись

фамилия, инициалы

СОГЛАСИЕ

правообладателя земельного участка с результатами комплексных
кадастровых работ

Мне, Фирюкову Михаилу Васильевичу
(ФИО)
паспорт гражданина РФ серия 8900 № 046439, выдан 28.06.2000 г.
Ардатовский РОВД МВД РМ
принадлежит (предоставлен) на праве аренды земельный
участок с кадастровым номером 13.01.032003.211, расположенный по адресу: Республика
Мордовия, Ардатовский район, г. Ардаток, микр. 1-й, гаражный участок 2, участок 5.

В результате уточнения местоположения границ (исправления реестровой ошибки)
лишнего земельного участка, в рамках выполнения комплексных кадастровых работ,
получено значение площади 42 кв.м., что меньше площади земельного участка 54 кв.м.,
сведения о которой содержатся в ЕГРН, более, чем на десять процентов.

С целью включения принадлежащего мне земельного участка в карту-план
территории и уточнения местоположения его границ, даю согласие на уменьшение
площади земельного участка, а так же согласие с результатами комплексных кадастровых
работ.

26.04.2014 Фирюков М.
дата подпись ФИО